



Gaceta Parlamentaria

Año XIII

Palacio Legislativo de San Lázaro, lunes 15 de noviembre de 2010

Número 3140-IV

CONTENIDO

Declaratorias

De la Comisión de Presupuesto y Cuenta Pública, proyecto de Declaratoria de Zonas de Atención Prioritaria para el Ejercicio Fiscal de 2011

Anexo IV

Lunes 15 de noviembre

**PROYECTO DE DECLARATORIA DE LAS ZONAS DE ATENCIÓN
PRIORITARIA PARA EL AÑO 2011.**

LA CÁMARA DE DIPUTADOS DEL HONORABLE CONGRESO DE LA UNIÓN, EN CUMPLIMIENTO A LO DISPUESTO POR EL ARTÍCULO 30 DE LA LEY GENERAL DE DESARROLLO SOCIAL, DECLARA:

Primero.- La Cámara de Diputados del Honorable Congreso de la Unión, en cumplimiento a lo dispuesto por el artículo 30 de la Ley General de Desarrollo Social hace la Declaratoria de las Zonas de Atención Prioritaria para el año 2011.

- I. Zonas de Atención Prioritaria Rurales (Anexo A y B):
 - a. 1,251 municipios con muy alta y alta marginación (365 y 886 respectivamente), que se encuentran en 26 Estados y registran una población de 17 millones de habitantes.
 - b. 32 regiones que incluyen 365 municipios de muy alta marginación y 455 de alta marginación, que registran un total de 9.1 millones de habitantes.
- II. Zonas de Atención Prioritaria Urbana (Anexo C):
 - a. 2,106 localidades urbanas cuya población registra índices de pobreza y marginación.

Segundo.- Publíquese la presente Declaratoria en el Diario Oficial de la Federación, junto con el Presupuesto de Egresos de la Federación para el Ejercicio Fiscal 2011.

SALÓN DE SESIONES DE LA CÁMARA DE DIPUTADOS DEL HONORABLE CONGRESO DE LA UNIÓN.- México D.F., a 15 de noviembre de 2010



Los 1,251 municipios con muy alta y alta marginación (365 y 886, respectivamente), se encuentran en 26 estados y registran una población de 17 millones de habitantes.

Zonas de Atención Prioritaria 2011

Clave entidad	Entidad	Clave municipio	Municipio	Grado de marginación municipal /1	Lugar de marginación municipal/1	Grado de Rezago Social municipal/2	Lugar de rezago social municipal/2	% Población en pobreza alimentaria municipal/3	% Población en pobreza de capacidades municipal /3	% Población en pobreza de patrimonio municipal /3	%Población en situación de pobreza multidimensional (estatal) /4
12	Guerrero	12078	Cochoapa el Grande	Muy alto	1	Muy alto	1	73.95	78.86	88.31	68.10
07	Chiapas	07082	Sitalá	Muy alto	2	Muy alto	4	72.36	78.75	89.97	76.70
18	Nayarit	18009	Del Nayar	Muy alto	3	Muy alto	5	60.57	68.10	78.29	42.50
20	Oaxaca	20018	Coicoyán de las Flores	Muy alto	4	Muy alto	3	74.19	80.58	91.71	62.00
12	Guerrero	12076	Acatepec	Muy alto	5	Muy alto	6	75.38	80.23	89.40	68.10
12	Guerrero	12043	Metlatónoc	Muy alto	6	Muy alto	7	77.45	82.89	91.91	68.10
20	Oaxaca	20212	San Juan Petlapa	Muy alto	7	Muy alto	8	71.65	77.83	89.21	62.00
08	Chihuahua	08008	Batopilas	Muy alto	8	Muy alto	2	57.75	64.87	79.45	32.10
12	Guerrero	12079	José Joaquín de Herrera	Muy alto	9	Muy alto	9	77.75	83.19	92.89	68.10
30	Veracruz de Ignacio de la Llave	30110	Mixtla de Altamirano	Muy alto	10	Muy alto	12	62.69	70.85	86.03	50.70
20	Oaxaca	20450	Santiago Amoltepec	Muy alto	11	Muy alto	13	68.73	75.85	89.04	62.00
20	Oaxaca	20386	Santa Cruz Zenzontepec	Muy alto	12	Muy alto	16	75.59	81.43	91.58	62.00
20	Oaxaca	20171	San José Tenango	Muy alto	13	Muy alto	14	71.76	78.54	90.59	62.00
30	Veracruz de Ignacio de la Llave	30159	Tehuipango	Muy alto	14	Muy alto	11	78.48	84.89	94.80	50.70
20	Oaxaca	20391	Santa Lucía Miahuatlán	Muy alto	15	Muy alto	15	68.77	76.23	89.99	62.00
12	Guerrero	12062	Tlacoachistlahuaca	Muy alto	16	Muy alto	28	72.02	78.09	89.30	68.10
20	Oaxaca	20029	Eloxochitlán de Flores Magón	Muy alto	17	Muy alto	27	64.68	72.17	86.40	62.00
20	Oaxaca	20242	San Martín Peras	Muy alto	18	Muy alto	17	59.49	65.93	80.32	62.00
14	Jalisco	14061	Mezquitic	Muy alto	19	Muy alto	29	60.07	65.62	77.65	36.50
12	Guerrero	12010	Atlixac	Muy alto	20	Muy alto	23	74.50	80.34	90.86	68.10
12	Guerrero	12020	Copanatoyac	Muy alto	21	Muy alto	16	76.01	81.76	91.83	68.10
10	Durango	10014	Mezquital	Muy alto	22	Muy alto	32	80.12	84.40	92.11	49.40
12	Guerrero	12071	Xochistlahuaca	Muy alto	23	Muy alto	50	66.91	73.69	86.72	68.10
12	Guerrero	12063	Tlacoapa	Muy alto	24	Muy alto	41	70.33	78.18	87.46	68.10
12	Guerrero	12004	Alcozauca de Guerrero	Muy alto	25	Muy alto	35	76.10	81.82	91.56	68.10
21	Puebla	21061	Eloxochitlán	Muy alto	26	Muy alto	31	67.51	75.48	89.93	64.00
12	Guerrero	12016	Coahuayutla de José María Izazaga	Muy alto	27	Muy alto	53	59.86	66.43	80.33	68.10
12	Guerrero	12069	Xalpatláhuac	Muy alto	28	Muy alto	37	73.95	79.96	90.92	68.10
20	Oaxaca	20406	Santa María Chilchotla	Muy alto	29	Muy alto	38	70.41	77.84	90.52	62.00
07	Chiapas	07022	Chalchihuitán	Muy alto	30	Muy alto	10	81.42	87.02	95.49	76.70
20	Oaxaca	20396	Santa María la Asunción	Muy alto	31	Muy alto	52	63.93	71.98	87.15	62.00
20	Oaxaca	20040	Huautepec	Muy alto	32	Muy alto	57	69.36	77.62	91.28	62.00
12	Guerrero	12047	Pedro Ascencio Alquisirás	Muy alto	33	Muy alto	44	62.50	68.86	82.27	68.10
07	Chiapas	07113	Aldama	Muy alto	34	Muy alto	21	80.05	85.94	95.09	76.70
12	Guerrero	12072	Zapotitlán Tablas	Muy alto	35	Muy alto	30	76.07	81.74	91.68	68.10
20	Oaxaca	20263	San Miguel Coatlán	Muy alto	36	Muy alto	26	72.57	79.71	91.99	62.00
20	Oaxaca	20517	Santo Domingo Tepuxtepec	Muy alto	37	Muy alto	54	66.05	73.97	88.30	62.00
20	Oaxaca	20095	San Andrés Paxtlán	Muy alto	38	Muy alto	40	62.43	71.17	87.77	62.00
07	Chiapas	07066	Pantelhó	Muy alto	39	Muy alto	25	78.82	84.30	93.34	76.70
20	Oaxaca	20085	San Agustín Loxicha	Muy alto	40	Muy alto	67	68.87	76.33	89.77	62.00
20	Oaxaca	20426	Santa María Peñoles	Muy alto	41	Muy alto	39	72.44	79.84	92.23	62.00
07	Chiapas	07119	Santiago el Pinar	Muy alto	42	Muy alto	19	84.01	89.15	96.46	76.70
20	Oaxaca	20189	San Juan Cornaltepec	Muy alto	43	Muy alto	91	66.39	73.65	86.79	62.00
20	Oaxaca	20466	Santiago Ixtayutla	Muy alto	44	Muy alto	42	75.12	82.33	93.70	62.00
12	Guerrero	12054	San Miguel Totolapan	Muy alto	45	Muy alto	101	74.18	79.82	89.69	68.10
24	San Luis Potosí	24031	Santa Catarina	Muy alto	46	Alto	111	64.58	71.66	85.54	51.10
12	Guerrero	12081	Iliatlenco	Muy alto	47	Muy alto	93	65.45	71.87	84.50	68.10
12	Guerrero	12019	Copalillo	Muy alto	48	Muy alto	48	48.82	54.19	67.35	68.10
07	Chiapas	07031	Chilón	Muy alto	49	Muy alto	55	76.51	83.23	93.80	76.70
12	Guerrero	12041	Malinaltepec	Muy alto	50	Muy alto	81	76.35	82.07	91.88	68.10
12	Guerrero	12002	Ahuacuatzingo	Muy alto	51	Muy alto	71	73.74	79.82	90.47	68.10
20	Oaxaca	20015	Coatecas Altas	Muy alto	52	Muy alto	43	60.47	69.36	86.62	62.00
20	Oaxaca	20139	San Francisco Chapulapa	Muy alto	53	Muy alto	84	68.63	76.40	90.26	62.00
20	Oaxaca	20433	Santa María Temaxcaltepec	Muy alto	54	Muy alto	49	72.24	79.66	92.27	62.00
21	Puebla	21145	San Sebastián Tlacoatepec	Muy alto	55	Muy alto	86	72.16	79.21	91.44	64.00
20	Oaxaca	20169	San José Independencia	Muy alto	56	Muy alto	78	69.98	77.95	91.16	62.00
20	Oaxaca	20058	Mazatlán Villa de Flores	Muy alto	57	Muy alto	76	60.40	70.24	88.15	62.00
20	Oaxaca	20253	San Mateo Piñas	Muy alto	58	Muy alto	83	55.44	63.44	80.63	62.00
20	Oaxaca	20322	San Pedro Ocopetatlillo	Muy alto	59	Muy alto	100	61.58	70.47	86.50	62.00
07	Chiapas	07056	Milontic	Muy alto	60	Muy alto	20	70.64	78.40	91.68	76.70
20	Oaxaca	20116	San Bartolomé Ayautla	Muy alto	61	Muy alto	105	73.48	81.19	93.43	62.00
12	Guerrero	12032	General Heliodoro Castillo	Muy alto	62	Muy alto	96	73.25	78.95	89.54	68.10
20	Oaxaca	20236	San Marcial Ozolotepec	Muy alto	63	Muy alto	73	68.17	76.02	90.19	62.00
20	Oaxaca	20495	Santiago Xanica	Muy alto	64	Muy alto	46	68.21	75.79	89.67	62.00
21	Puebla	21036	Coyomeapan	Muy alto	65	Muy alto	65	69.91	77.63	90.82	64.00
08	Chihuahua	08046	Morelos	Muy alto	66	Muy alto	22	57.34	64.47	80.10	32.10
20	Oaxaca	20352	San Simón Zahuatlán	Muy alto	67	Muy alto	34	79.03	86.11	96.18	62.00
07	Chiapas	07007	Amatenango del Valle	Muy alto	68	Muy alto	85	61.92	70.46	88.64	76.70
12	Guerrero	12009	Atlamajalcingo del Monte	Muy alto	69	Muy alto	45	71.86	78.36	90.03	68.10
30	Veracruz de Ignacio de la Llave	30076	Itamatlán	Muy alto	70	Muy alto	92	67.46	75.39	89.39	50.70
20	Oaxaca	20509	Santo Domingo de Morelos	Muy alto	71	Muy alto	72	67.68	75.74	89.83	62.00
20	Oaxaca	20568	Zapotitlán del Río	Muy alto	72	Alto	115	53.92	64.35	85.04	62.00
20	Oaxaca	20271	San Miguel Mixtepec	Muy alto	73	Muy alto	60	71.88	79.78	92.71	62.00
20	Oaxaca	20354	Santa Ana Ateixtlahuaca	Muy alto	74	Muy alto	68	66.37	73.23	87.49	62.00
20	Oaxaca	20563	Yogana	Muy alto	75	Muy alto	77	47.12	56.63	78.18	62.00
20	Oaxaca	20234	San Lucas Zoquiápan	Muy alto	76	Muy alto	89	64.29	72.62	88.03	62.00
21	Puebla	21217	Zoquián	Muy alto	77	Muy alto	75	62.55	71.20	87.34	64.00
07	Chiapas	07112	San Juan Cancuc	Muy alto	78	Muy alto	66	83.68	89.08	96.60	76.70
30	Veracruz de Ignacio de la Llave	30203	Zozocolco de Hidalgo	Muy alto	79	Alto	191	58.49	66.36	82.52	50.70
12	Guerrero	12052	San Luis Acatlán	Muy alto	80	Alto	109	66.77	73.30	85.93	68.10
30	Veracruz de Ignacio de la Llave	30020	Atlahuilco	Muy alto	81	Muy alto	63	64.89	73.67	89.08	50.70
08	Chihuahua	08012	Carichi	Muy alto	82	Muy alto	70	46.46	52.31	66.76	32.10
20	Oaxaca	20228	San Lorenzo Cuaunecuiltila	Muy alto	83	Alto	116	58.98	68.87	87.74	62.00
20	Oaxaca	20514	Santo Domingo Roayaga	Muy alto	84	Alto	130	66.26	73.79	88.04	62.00
20	Oaxaca	20240	San Martín Itunyoso	Muy alto	85	Muy alto	62	55.22	63.47	81.27	62.00
08	Chihuahua	08065	Urique	Muy alto	86	Muy alto	56	51.80	59.34	76.01	32.10
08	Chihuahua	08029	Guadalupe y Calvo	Muy alto	87	Muy alto	64	54.25	61.82	78.20	32.10
30	Veracruz de Ignacio de la Llave	30103	Mecatlán	Muy alto	88	Alto	145	58.88	67.17	83.96	50.70
08	Chihuahua	08027	Guachochi	Muy alto	89	Muy alto	61	51.95	58.63	73.53	32.10
30	Veracruz de Ignacio de la Llave	30170	Texcatepec	Muy alto	90	Muy alto	82	72.69	79.62	91.57	50.70
07	Chiapas	07023	Chamula	Muy alto	91	Muy alto	24	71.71	79.49	92.28	76.70
20	Oaxaca	20392	Santa Lucía Monteverde	Muy alto	92	Muy alto	79	62.78	72.10	88.76	62.00
21	Puebla	21077	Hueytlaipán	Muy alto	93	Alto	165	60.11	68.73	85.57	64.00
12	Guerrero	12074	Zitlala	Muy alto	94	Muy alto	80	61.58	69.80	85.64	68.10
20	Oaxaca	20024	Cuyamecalco Villa de Zaragoza	Muy alto	95	Alto	118	46.96	57.79	80.30	62.00
20	Oaxaca	20170	San José Lachiguirí	Muy alto	96	Muy alto	47	74.08	81.03	92.74	62.00
30	Veracruz de Ignacio de la Llave	30202	Zontecomatlán de López y Fuentes	Muy alto	97	Alto	133	74.15	80.80	92.03	50.70
13	Hidalgo	13053	San Bartolo Tutotepec	Muy alto	98	Alto	177	50.69	59.07	77.20	56.40
20	Oaxaca	20292	San Pablo Cuatro Venados	Muy alto	99	Muy alto	94	81.07	86.92	95.96	62.00
20	Oaxaca	20497	Santiago Yatepec	Muy alto	100	Muy alto	88	52.71	62.12	81.99	62.00
07	Chiapas	07100	Tumbalá	Muy alto	101	Alto	126	78.67	84.99	94.59	76.70

Clave entidad	Entidad	Clave municipio	Municipio	Grado de marginación municipal /1	Lugar de marginación municipal/1	Grado de Rezago Social municipal/2	Lugar de rezago social municipal/2	% Población en pobreza alimentaria municipal/3	% Población en pobreza de capacidades municipal /3	% Población en pobreza de patrimonio municipal /3	%Población en situación de pobreza multidimensional (estatal) /4
20	Oaxaca	20309	San Pedro Ixcatlán	Muy alto	102	Alto	184	55.73	64.61	81.78	62.00
20	Oaxaca	20248	San Mateo del Mar	Muy alto	103	Muy alto	106	58.40	67.36	85.03	62.00
20	Oaxaca	20529	Santos Reyes Yucuná	Muy alto	104	Muy alto	36	78.04	85.35	95.72	62.00
07	Chiapas	07111	Zinacantan	Muy alto	105	Muy alto	33	74.76	81.99	93.35	76.70
07	Chiapas	07026	Chenalhó	Muy alto	106	Muy alto	51	77.01	83.55	93.67	76.70
20	Oaxaca	20460	Santiago Choápam	Muy alto	107	Alto	162	58.86	66.78	82.83	62.00
07	Chiapas	07064	Oxchuc	Muy alto	108	Alto	132	81.29	86.57	94.68	76.70
20	Oaxaca	20110	San Antonio Sinicahua	Muy alto	109	Alto	131	50.52	62.37	85.18	62.00
20	Oaxaca	20494	Santiago Tlazoyaltepec	Muy alto	110	Alto	112	67.90	76.59	91.41	62.00
20	Oaxaca	20395	Santa María Apazco	Muy alto	111	Alto	171	68.33	77.00	91.85	62.00
21	Puebla	21072	Huehuetla	Muy alto	112	Alto	166	62.19	70.59	85.99	64.00
30	Veracruz de Ignacio de la Llave	30147	Soledad Atzompa	Muy alto	113	Muy alto	59	64.55	73.94	90.22	50.70
20	Oaxaca	20407	Santa María Chimalapa	Muy alto	114	Alto	156	67.40	75.52	89.94	62.00
21	Puebla	21107	Olintla	Muy alto	115	Alto	217	55.70	64.95	83.53	64.00
20	Oaxaca	20229	San Lorenzo Texmelucán	Muy alto	116	Muy alto	58	80.60	87.52	96.80	62.00
20	Oaxaca	20337	San Pedro y San Pablo Ayutla	Muy alto	117	Alto	137	52.40	60.50	78.18	62.00
07	Chiapas	07005	Amatlán	Muy alto	118	Alto	189	71.10	79.11	92.21	76.70
20	Oaxaca	20374	Santa Cruz Acatepec	Muy alto	119	Muy alto	95	68.01	75.70	90.05	62.00
20	Oaxaca	20388	Santa Inés del Monte	Muy alto	120	Muy alto	90	66.32	74.72	89.85	62.00
20	Oaxaca	20306	San Pedro el Alto	Muy alto	121	Muy alto	97	71.08	79.02	92.42	62.00
20	Oaxaca	20203	San Juan Lachigalla	Muy alto	122	Muy alto	98	60.90	69.25	85.58	62.00
31	Yucatán	31073	Tahdziú	Muy alto	123	Alto	192	56.25	65.85	84.77	46.50
20	Oaxaca	20217	San Juan Tamazola	Muy alto	124	Alto	117	58.48	69.19	88.43	62.00
07	Chiapas	07024	Chanal	Muy alto	125	Muy alto	74	83.10	88.71	96.51	76.70
07	Chiapas	07077	Salto de Agua	Muy alto	126	Alto	231	64.83	73.54	88.81	76.70
30	Veracruz de Ignacio de la Llave	30067	Filomeno Mata	Muy alto	127	Muy alto	99	73.45	80.73	92.82	50.70
30	Veracruz de Ignacio de la Llave	30137	Los Reyes	Muy alto	128	Muy alto	102	52.86	62.46	82.47	50.70
20	Oaxaca	20302	San Pedro Atoyac	Muy alto	129	Alto	155	62.90	71.57	87.75	62.00
20	Oaxaca	20276	San Miguel Santa Flor	Muy alto	130	Alto	142	51.98	62.80	83.38	62.00
21	Puebla	21078	Huitzilán de Serdán	Muy alto	131	Alto	202	58.29	67.27	85.01	64.00
20	Oaxaca	20477	Santiago Minas	Muy alto	132	Alto	168	57.96	67.43	85.79	62.00
13	Hidalgo	13027	Huehuetla	Muy alto	133	Alto	246	62.23	70.36	85.83	56.40
30	Veracruz de Ignacio de la Llave	30168	Tequila	Muy alto	134	Alto	150	58.74	67.48	84.32	50.70
20	Oaxaca	20187	San Juan Coatzacoapam	Muy alto	135	Alto	146	67.52	76.66	91.22	62.00
12	Guerrero	12045	Otinálá	Muy alto	136	Alto	187	54.59	60.76	74.25	68.10
07	Chiapas	07049	Larránzar	Muy alto	137	Muy alto	104	78.35	85.04	94.99	76.70
08	Chihuahua	08066	Uruachi	Muy alto	138	Alto	113	50.81	58.87	76.21	32.10
07	Chiapas	07039	Huitiupán	Muy alto	139	Alto	140	74.79	81.78	93.00	76.70
24	San Luis Potosí	24003	Aquismón	Muy alto	140	Alto	234	69.85	76.63	88.93	51.10
30	Veracruz de Ignacio de la Llave	30149	Soteapan	Muy alto	141	Alto	183	75.21	81.79	92.69	50.70
20	Oaxaca	20225	San Lorenzo	Muy alto	142	Alto	208	55.57	65.22	84.33	62.00
20	Oaxaca	20490	Santiago Texcalcingo	Muy alto	143	Alto	107	68.22	76.72	91.30	62.00
16	Michoacán de Ocampo	16008	Aquila	Muy alto	144	Alto	296	53.12	62.15	80.68	54.60
20	Oaxaca	20367	Santa Catarina Mechoacán	Muy alto	145	Alto	167	64.89	74.64	90.94	62.00
08	Chihuahua	08007	Balleza	Muy alto	146	Alto	120	48.92	56.03	72.24	32.10
20	Oaxaca	20158	San Jacinto Tlacoatepec	Muy alto	147	Alto	212	62.15	72.42	90.75	62.00
20	Oaxaca	20434	Santa María Teopoxco	Muy alto	148	Alto	170	70.23	79.03	93.13	62.00
20	Oaxaca	20152	San Francisco Tlapancingo	Muy alto	149	Alto	280	55.95	64.49	83.22	62.00
07	Chiapas	07060	Cocotepec	Muy alto	150	Alto	194	75.82	83.12	94.24	76.70
30	Veracruz de Ignacio de la Llave	30050	Coxquihui	Muy alto	151	Alto	309	55.33	64.20	82.23	50.70
20	Oaxaca	20205	San Juan Lalana	Muy alto	152	Alto	188	67.19	74.93	89.13	62.00
07	Chiapas	07116	Marqués de Comillas	Muy alto	153	Alto	222	57.69	66.60	84.61	76.70
12	Guerrero	12042	Mártir de Cuilapan	Muy alto	154	Alto	209	57.43	64.82	80.48	68.10
20	Oaxaca	20259	San Miguel Ahuehuetlán	Muy alto	155	Alto	179	63.17	71.88	88.04	62.00
21	Puebla	21195	Vicente Guerrero	Muy alto	156	Alto	159	65.87	74.51	89.93	64.00
20	Oaxaca	20457	Santiago Camotlán	Muy alto	157	Alto	149	71.00	78.64	91.59	62.00
07	Chiapas	07033	Francisco León	Muy alto	158	Alto	245	68.72	78.93	90.95	76.70
20	Oaxaca	20273	San Miguel Peras	Muy alto	159	Muy alto	69	64.90	74.54	90.96	62.00
21	Puebla	21049	Chiconcuautla	Muy alto	160	Alto	134	69.37	77.96	92.09	64.00
20	Oaxaca	20111	San Antonio Tepetlapa	Muy alto	161	Alto	195	64.70	74.22	90.61	62.00
16	Michoacán de Ocampo	16101	Tzitzio	Muy alto	162	Alto	282	55.31	63.03	79.63	54.60
07	Chiapas	07038	Huitián	Muy alto	163	Muy alto	87	80.57	86.56	95.34	76.70
20	Oaxaca	20326	San Pedro Sochiápan	Muy alto	164	Alto	151	70.36	78.12	91.22	62.00
20	Oaxaca	20438	Santa María Tlaxiactec	Muy alto	165	Alto	219	59.48	68.76	86.29	62.00
21	Puebla	21005	Acteopan	Muy alto	166	Alto	211	34.76	45.50	72.92	64.00
20	Oaxaca	20146	San Francisco Logueche	Muy alto	167	Alto	119	72.35	80.60	93.62	62.00
20	Oaxaca	20435	Santa María Tepanlilí	Muy alto	168	Muy alto	103	57.86	67.18	85.15	62.00
30	Veracruz de Ignacio de la Llave	30018	Aquila	Muy alto	169	Alto	141	54.09	64.06	83.87	50.70
20	Oaxaca	20133	San Esteban Atlatlahuca	Muy alto	170	Alto	136	48.70	57.63	77.49	62.00
20	Oaxaca	20007	Asunción Ocotlán	Muy alto	171	Alto	160	52.71	62.84	83.39	62.00
21	Puebla	21167	Tepetzintla	Muy alto	172	Alto	196	62.06	71.22	88.01	64.00
20	Oaxaca	20048	Magdalena Mixtepec	Muy alto	173	Alto	154	66.20	76.06	91.88	62.00
20	Oaxaca	20231	San Lucas Camotlán	Muy alto	174	Alto	114	73.27	81.01	93.06	62.00
12	Guerrero	12012	Ayutla de los Libres	Muy alto	175	Alto	205	67.84	74.29	86.59	68.10
21	Puebla	21123	San Felipe Tepatlán	Muy alto	176	Alto	229	56.36	65.55	84.12	64.00
20	Oaxaca	20264	San Miguel Chicahua	Muy alto	177	Alto	317	58.88	67.52	84.47	62.00
20	Oaxaca	20127	San Cristóbal Amoltepec	Muy alto	178	Alto	144	52.76	63.04	83.69	62.00
20	Oaxaca	20235	San Luis Amatlán	Muy alto	179	Alto	226	52.18	62.36	82.95	62.00
12	Guerrero	12028	Chilapa de Álvarez	Muy alto	180	Alto	182	58.66	66.02	81.68	68.10
12	Guerrero	12051	Quechultenango	Muy alto	181	Alto	225	66.52	73.71	87.38	68.10
07	Chiapas	07115	Maravilla Tenejapa	Muy alto	182	Alto	153	63.55	71.44	86.33	76.70
25	Sinaloa	25003	Badiraguato	Muy alto	183	Alto	340	36.24	44.19	64.36	32.70
18	Nayarit	18019	La Yesca	Muy alto	184	Alto	248	44.17	51.41	69.01	42.50
07	Chiapas	07076	Sabanilla	Muy alto	185	Alto	274	76.98	83.93	94.39	76.70
20	Oaxaca	20134	San Felipe Jalapa de Díaz	Muy alto	186	Alto	139	68.10	76.05	89.83	62.00
20	Oaxaca	20448	Santa María Zaniza	Muy alto	187	Alto	190	79.37	86.19	95.99	62.00
20	Oaxaca	20284	San Miguel Tlquiápam	Muy alto	188	Alto	124	68.72	77.39	92.61	62.00
20	Oaxaca	20325	San Pedro Quiatoni	Muy alto	189	Alto	122	51.62	60.81	80.40	62.00
20	Oaxaca	20424	Santa María Ozolotepec	Muy alto	190	Alto	148	61.98	71.59	89.03	62.00
30	Veracruz de Ignacio de la Llave	30029	Calcahualco	Muy alto	191	Alto	110	52.80	62.76	82.84	50.70
30	Veracruz de Ignacio de la Llave	30127	La Perla	Muy alto	192	Alto	135	54.31	63.64	82.61	50.70
12	Guerrero	12073	Zirándaro	Muy alto	193	Alto	329	48.88	54.78	73.17	68.10
08	Chihuahua	08041	Maguarichi	Muy alto	194	Alto	108	43.28	51.56	71.23	32.10
21	Puebla	21028	Camocuautla	Muy alto	195	Alto	289	56.47	65.86	84.52	64.00
20	Oaxaca	20277	Villa Soledad de Vega	Muy alto	196	Alto	174	61.82	70.76	87.28	62.00
30	Veracruz de Ignacio de la Llave	30195	Xoxocótlá	Muy alto	197	Alto	181	63.65	73.09	89.98	50.70
07	Chiapas	07118	San Andrés Duraznal	Muy alto	198	Alto	237	72.66	80.69	93.62	76.70
20	Oaxaca	20485	Santiago Tapextla	Muy alto	199	Alto	271	48.52	59.97	83.06	62.00
30	Veracruz de Ignacio de la Llave	30198	Zacuatpan	Muy alto	200	Alto	258	47.64	56.74	76.75	50.70
20	Oaxaca	20027	Chiquihuitlán de Benito Juárez	Muy alto	201	Alto	203	45.47	56.54	79.25	62.00
20	Oaxaca	20502	Santiago Zacatepec	Muy alto	202	Alto	123	69.52	77.68	91.13	62.00
20	Oaxaca	20012	Candelaria Loxicha	Muy alto	203	Alto	213	61.24	69.75	86.08	62.00
13	Hidalgo	13062	Tepehuacán de Guerrero	Muy alto	204	Alto	259	66.37	74.05	88.08	56.40
20	Oaxaca	20315	San Pedro Mártir	Muy alto	205	Alto	239	59.12	68.91	86.88	62.00
13	Hidalgo	13078	Xochiatipan	Muy alto	206	Alto	338	73.87	81.16	92.92	56.40
20	Oaxaca	20207	San Juan Mazatlán	Muy alto	207	Alto	270	71.28	78.55	91.22	62.00
31	Yucatán	31049	Mayapán	Muy alto	208	Alto	264	37.30	47.97	73.34	46.50
20	Oaxaca	20020	Constancia del Rosario	Muy alto	209	Alto	260	53.19	59.78	74.50	62.00
20	Oaxaca	20071	Pluma Hidalgo	Muy alto	210	Alto	252	60.01	68.51	84.60	62.00

Clave entidad	Entidad	Clave municipio	Municipio	Grado de marginación municipal /1	Lugar de marginación municipal/1	Grado de Rezago Social municipal/2	Lugar de rezago social municipal/2	% Población en pobreza alimentaria municipal/3	% Población en pobreza de capacidades municipal /3	% Población en pobreza de patrimonio municipal /3	%Población en situación de pobreza multidimensional (estatal) /4
10	Durango	10034	Tamazula	Muy alto	211	Alto	178	55.42	64.69	83.20	49.40
20	Oaxaca	20155	San Ildefonso Sola	Muy alto	212	Alto	143	52.21	63.06	85.73	62.00
20	Oaxaca	20377	Santa Cruz Itundujía	Muy alto	213	Alto	164	63.62	72.87	89.30	62.00
20	Oaxaca	20051	Magdalena Teitipac	Muy alto	214	Alto	180	63.89	72.34	88.09	62.00
21	Puebla	21050	Chichiquila	Muy alto	215	Alto	121	82.42	88.19	96.31	64.00
07	Chiapas	07059	Ocosingo	Muy alto	216	Alto	216	68.18	76.45	90.42	76.70
20	Oaxaca	20534	San Vicente Coatlán	Muy alto	217	Alto	138	67.05	76.38	91.91	62.00
21	Puebla	21162	Tepango de Rodríguez	Muy alto	218	Alto	391	58.87	67.97	85.50	64.00
20	Oaxaca	20050	Magdalena Peñasco	Muy alto	219	Alto	176	59.18	67.90	84.91	62.00
20	Oaxaca	20366	Santa Catarina Loxicha	Muy alto	220	Alto	186	66.19	74.79	89.94	62.00
20	Oaxaca	20148	San Francisco Ozolotepec	Muy alto	221	Alto	366	77.46	84.73	95.10	62.00
08	Chihuahua	08030	Guazapares	Muy alto	222	Alto	147	47.67	56.02	74.79	32.10
20	Oaxaca	20527	Santos Reyes Pápalo	Muy alto	223	Alto	152	68.11	77.50	92.45	62.00
20	Oaxaca	20454	Santiago Atitlán	Muy alto	224	Alto	158	64.52	72.76	88.33	62.00
20	Oaxaca	20270	San Miguel Huautla	Muy alto	225	Alto	249	75.95	83.21	94.37	62.00
07	Chiapas	07096	Tila	Muy alto	226	Alto	206	76.44	82.92	92.97	76.70
12	Guerrero	12003	Ajuchitán del Progreso	Muy alto	227	Alto	330	66.68	73.52	86.70	68.10
31	Yucatán	31019	Chemax	Muy alto	228	Alto	218	51.38	61.42	82.45	46.50
30	Veracruz de Ignacio de la Llave	30019	Astacinga	Muy alto	229	Alto	201	62.14	70.80	87.44	50.70
20	Oaxaca	20098	San Andrés Teotilápam	Muy alto	230	Alto	175	72.99	80.47	92.75	62.00
20	Oaxaca	20451	Santiago Aposala	Muy alto	231	Alto	295	69.46	78.35	92.36	62.00
20	Oaxaca	20031	Tamazulápam del Espíritu Santo	Muy alto	232	Alto	129	52.06	61.39	80.66	62.00
21	Puebla	21084	Ixtepec	Muy alto	233	Alto	207	56.44	65.63	83.59	62.00
20	Oaxaca	20437	Santa María Tlahuilottepec	Muy alto	234	Alto	185	61.37	69.76	85.65	62.00
10	Durango	10037	Topia	Muy alto	235	Alto	278	49.41	56.34	72.62	49.40
20	Oaxaca	20137	San Francisco Cahuacuá	Muy alto	236	Alto	163	64.34	73.53	90.14	62.00
30	Veracruz de Ignacio de la Llave	30184	Tlaquilpa	Muy alto	237	Alto	128	66.04	75.13	90.56	50.70
30	Veracruz de Ignacio de la Llave	30180	Tlachichilco	Muy alto	238	Alto	256	65.40	72.89	87.07	50.70
21	Puebla	21088	Hermenegildo Galeana	Muy alto	239	Alto	290	56.49	65.42	83.42	64.00
20	Oaxaca	20312	San Pedro Jicayán	Muy alto	240	Alto	243	56.11	66.33	85.58	62.00
07	Chiapas	07093	Tenejapa	Muy alto	241	Alto	125	81.01	87.20	95.90	76.70
14	Jalisco	14019	Bolaños	Muy alto	242	Alto	331	51.99	58.61	73.85	36.50
20	Oaxaca	20126	San Cristóbal Amatlán	Muy alto	243	Alto	198	61.55	72.32	91.00	62.00
20	Oaxaca	20159	San Jerónimo Coatlán	Muy alto	244	Alto	215	75.42	83.37	95.00	62.00
07	Chiapas	07067	Pantepec	Muy alto	245	Alto	288	67.47	75.75	90.05	76.70
20	Oaxaca	20328	San Pedro Taviche	Muy alto	246	Alto	265	62.80	72.98	90.62	62.00
20	Oaxaca	20041	Huautla de Jiménez	Muy alto	247	Alto	223	54.16	62.38	79.24	62.00
07	Chiapas	07081	Simojovel	Muy alto	248	Alto	220	73.01	79.31	90.20	76.70
21	Puebla	21066	Ahuacatlán	Muy alto	249	Alto	279	61.32	70.45	87.15	64.00
20	Oaxaca	20468	Santiago Jocotepec	Muy alto	250	Alto	197	71.43	79.17	92.04	62.00
12	Guerrero	12036	Igualapa	Muy alto	251	Alto	304	66.16	73.15	86.49	68.10
20	Oaxaca	20543	Tataitepec de Valdés	Muy alto	252	Alto	204	67.47	76.37	91.42	62.00
24	San Luis Potosí	24026	San Antonio	Muy alto	253	Alto	334	58.96	68.09	85.11	51.10
20	Oaxaca	20200	San Juan Juquila Mixes	Muy alto	254	Alto	214	61.40	71.75	89.67	62.00
20	Oaxaca	20512	Santo Domingo Ozolotepec	Muy alto	255	Alto	200	60.40	71.35	90.57	62.00
30	Veracruz de Ignacio de la Llave	30201	Zongolica	Muy alto	256	Alto	240	54.29	62.73	79.84	50.70
21	Puebla	21120	San Antonio Cañada	Muy alto	257	Alto	275	64.03	72.69	88.90	64.00
31	Yucatán	31010	Cantamayec	Muy alto	258	Alto	294	42.42	52.94	76.67	46.50
20	Oaxaca	20142	San Francisco Huehuetlán	Muy alto	259	Alto	247	60.34	69.33	86.46	62.00
21	Puebla	21116	Quimixtlán	Muy alto	260	Alto	227	65.54	74.38	89.86	64.00
20	Oaxaca	20384	Santa Cruz Xitla	Muy alto	261	Alto	336	59.41	68.01	85.12	62.00
13	Hidalgo	13080	Yahualica	Muy alto	262	Alto	472	77.90	84.34	94.25	56.40
20	Oaxaca	20355	Santa Ana Cuauhtémoc	Muy alto	263	Alto	193	52.70	64.13	86.63	62.00
20	Oaxaca	20195	San Juan Dixi	Muy alto	264	Alto	281	41.72	51.71	75.19	62.00
20	Oaxaca	20199	San Juan Ihualtepec	Muy alto	265	Alto	361	32.60	42.94	70.86	62.00
20	Oaxaca	20511	Santo Domingo Nuxaá	Muy alto	266	Alto	199	61.91	71.28	88.46	62.00
07	Chiapas	07080	Siltepec	Muy alto	267	Alto	322	71.21	78.93	91.74	76.70
07	Chiapas	07058	Nicolás Ruíz	Muy alto	268	Alto	285	44.27	55.19	80.00	76.70
18	Nayarit	18005	Huajicori	Muy alto	269	Alto	465	54.49	61.72	77.40	42.50
20	Oaxaca	20233	San Lucas Quiavini	Muy alto	270	Alto	373	53.97	62.90	82.28	62.00
07	Chiapas	07010	Bejucal de Ocampo	Muy alto	271	Alto	269	65.34	74.24	89.97	76.70
20	Oaxaca	20211	San Juan Ozolotepec	Muy alto	272	Alto	407	71.26	79.75	93.03	62.00
20	Oaxaca	20099	San Andrés Tepetlapa	Muy alto	273	Alto	385	45.54	56.63	80.73	62.00
21	Puebla	21080	Altequizañan	Muy alto	274	Alto	302	56.82	66.44	85.61	64.00
12	Guerrero	12025	Cuautepéc	Muy alto	275	Alto	345	52.67	61.35	79.87	68.10
30	Veracruz de Ignacio de la Llave	30165	Tepatlaxco	Muy alto	276	Alto	461	56.21	65.11	82.97	50.70
20	Oaxaca	20202	San Juan Lachao	Muy alto	277	Alto	276	57.25	67.64	87.68	62.00
07	Chiapas	07110	San Lucas	Muy alto	278	Alto	384	59.19	69.12	87.36	76.70
31	Yucatán	31104	Yaxcabá	Muy alto	279	Alto	378	38.50	48.86	74.00	46.50
20	Oaxaca	20587	Zapotitlán Lagunas	Muy alto	280	Alto	439	35.77	45.24	69.68	62.00
21	Puebla	21058	Chilchotla	Muy alto	281	Alto	266	57.04	66.66	85.31	64.00
20	Oaxaca	20439	Santa María Tonameca	Muy alto	282	Alto	402	48.01	57.32	77.90	62.00
20	Oaxaca	20254	San Mateo Río Hondo	Muy alto	283	Alto	210	57.28	66.89	85.82	62.00
07	Chiapas	07098	Totolapa	Muy alto	284	Alto	310	54.66	65.40	86.10	76.70
20	Oaxaca	20297	San Pablo Tlajaltepec	Muy alto	285	Alto	127	69.95	77.63	90.72	62.00
20	Oaxaca	20372	Santa Catarina Yosonotú	Muy alto	286	Alto	221	49.11	59.22	81.26	62.00
30	Veracruz de Ignacio de la Llave	30025	Ayahualulco	Muy alto	287	Alto	254	57.44	66.90	85.19	50.70
20	Oaxaca	20275	San Miguel Quetzaltepec	Muy alto	288	Alto	172	63.37	72.43	88.93	62.00
20	Oaxaca	20163	San Jerónimo Tecóatl	Muy alto	289	Alto	335	46.37	55.20	74.45	62.00
12	Guerrero	12080	Juchitán	Muy alto	290	Alto	428	42.93	50.18	67.51	68.10
30	Veracruz de Ignacio de la Llave	30056	Chiconamel	Muy alto	291	Alto	552	62.12	71.11	87.70	50.70
20	Oaxaca	20425	Santa María Pápalo	Muy alto	292	Alto	230	55.40	66.16	86.77	62.00
21	Puebla	21159	Teopantlán	Muy alto	293	Alto	443	46.58	58.36	82.50	64.00
10	Durango	10002	Canelas	Muy alto	294	Alto	244	41.63	49.18	68.01	49.40
07	Chiapas	07045	Ixtapangajoyá	Muy alto	295	Alto	438	53.91	63.62	83.37	76.70
20	Oaxaca	20389	Santa Inés Yatzeche	Muy alto	296	Alto	359	56.29	66.60	85.76	62.00
30	Veracruz de Ignacio de la Llave	30037	Coahuatlán	Muy alto	297	Alto	422	60.52	70.28	88.04	50.70
30	Veracruz de Ignacio de la Llave	30064	Chumatlán	Muy alto	298	Alto	561	49.12	59.34	81.27	50.70
20	Oaxaca	20526	Santos Reyes Nopala	Muy alto	299	Alto	333	60.82	69.20	85.38	62.00
20	Oaxaca	20286	San Miguel del Puerto	Muy alto	300	Alto	423	61.46	70.49	87.35	62.00
20	Oaxaca	20061	Monjas	Muy alto	301	Alto	253	48.10	56.57	76.23	62.00
20	Oaxaca	20492	Santiago Tilantongo	Muy alto	302	Alto	273	53.58	64.24	84.81	62.00
30	Veracruz de Ignacio de la Llave	30104	Mecayapan	Muy alto	303	Alto	353	61.49	69.94	86.12	50.70
20	Oaxaca	20516	Santo Domingo Teojomulco	Muy alto	304	Alto	404	44.86	54.16	76.22	62.00
21	Puebla	21183	Tlaola	Muy alto	305	Alto	299	62.05	71.28	87.87	64.00
20	Oaxaca	20208	San Juan Mixtepec - Dto. 08 -	Muy alto	306	Alto	232	37.72	44.36	61.91	62.00
12	Guerrero	12031	General Canuto A. Neri	Muy alto	307	Alto	408	61.23	68.29	83.00	68.10
21	Puebla	21216	Zoquiapan	Muy alto	308	Alto	557	50.44	60.43	81.42	64.00
20	Oaxaca	20412	Santa María Guienagati	Muy alto	309	Alto	341	59.79	69.47	86.87	62.00
07	Chiapas	07070	El Porvenir	Muy alto	310	Alto	305	72.97	80.48	92.41	76.70
20	Oaxaca	20428	Santa María Quiegolani	Muy alto	311	Alto	360	54.78	65.38	85.65	62.00
07	Chiapas	07072	Pueblo Nuevo Solistahuacán	Muy alto	312	Alto	313	68.28	76.20	89.56	76.70
30	Veracruz de Ignacio de la Llave	30171	Texhuacán	Muy alto	313	Alto	233	55.23	63.79	81.28	50.70
20	Oaxaca	20351	San Simón Almolongas	Muy alto	314	Alto	292	56.17	66.17	85.69	62.00
20	Oaxaca	20353	Santa Ana	Muy alto	315	Alto	337	60.47	70.26	87.68	62.00
20	Oaxaca	20017	La Compañía	Muy alto	316	Alto	314	61.76	72.16	90.10	62.00
21	Puebla	21202	Xochitlán de Vicente Suárez	Muy alto	317	Alto	351	59.91	68.67	85.48	64.00
20	Oaxaca	20124	San Blas Atempa	Muy alto	318	Alto	326	41.39	51.17	74.23	62.00
20	Oaxaca	20382	Santa Cruz Tacahua	Muy alto	319	Alto	291	46.47	56.69	79.50	62.00

Clave entidad	Entidad	Clave municipio	Municipio	Grado de marginación municipal /1	Lugar de marginación municipal/1	Grado de Rezago Social municipal/2	Lugar de rezago social municipal/2	% Población en pobreza alimentaria municipal/3	% Población en pobreza de capacidades municipal /3	% Población en pobreza de patrimonio municipal /3	%Población en situación de pobreza multidimensional (estatal) /4
20	Oaxaca	20265	San Miguel Chimalapa	Muy alto	320	Alto	430	53.92	64.13	84.17	62.00
30	Veracruz de Ignacio de la Llave	30155	Tantoyuca	Muy alto	321	Alto	287	59.19	67.35	83.46	50.70
13	Hidalgo	13068	Tiangulstengo	Muy alto	322	Alto	397	55.25	63.16	79.61	56.40
31	Yucatán	31017	Chankom	Muy alto	323	Alto	384	42.91	53.74	77.92	46.50
20	Oaxaca	20162	San Jerónimo Taviche	Muy alto	324	Alto	173	69.55	78.09	91.89	62.00
20	Oaxaca	20037	Mesones Hidalgo	Muy alto	325	Alto	412	47.60	56.72	77.07	62.00
30	Veracruz de Ignacio de la Llave	30107	Las Minas	Muy alto	326	Alto	157	63.52	71.85	87.27	50.70
30	Veracruz de Ignacio de la Llave	30008	Alpatláhuac	Muy alto	327	Alto	261	61.36	70.04	86.27	50.70
16	Michoacán de Ocampo	16057	Nocupétaro	Muy alto	328	Alto	505	56.96	64.73	81.07	54.60
21	Puebla	21014	Amixtlán	Muy alto	329	Alto	418	54.46	63.82	82.68	64.00
30	Veracruz de Ignacio de la Llave	30057	Chiconquiaco	Muy alto	330	Alto	355	57.96	67.06	84.78	50.70
20	Oaxaca	20232	San Lucas Ojiltán	Muy alto	331	Alto	316	60.18	69.75	87.16	62.00
20	Oaxaca	20255	San Mateo Sindihui	Muy alto	332	Alto	358	59.11	70.64	90.65	62.00
30	Veracruz de Ignacio de la Llave	30027	Benito Juárez	Muy alto	333	Alto	284	69.90	77.30	89.73	50.70
20	Oaxaca	20252	San Mateo Peñasco	Muy alto	334	Alto	321	54.49	65.23	85.49	62.00
20	Oaxaca	20429	Santa María Soía	Muy alto	335	Alto	346	43.56	54.37	79.35	62.00
20	Oaxaca	20507	Santo Domingo Armenta	Muy alto	336	Alto	521	41.14	51.95	76.82	62.00
16	Michoacán de Ocampo	16081	Susupuato	Muy alto	337	Alto	573	56.94	65.82	83.61	54.60
20	Oaxaca	20393	Santa Lucía Ocotlán	Muy alto	338	Alto	371	44.14	52.07	69.13	62.00
07	Chiapas	07062	Ostuacán	Muy alto	339	Alto	431	43.85	53.42	75.53	76.70
16	Michoacán de Ocampo	16029	Churumuco	Muy alto	340	Alto	535	61.88	70.92	87.43	54.60
07	Chiapas	07052	Las Margaritas	Muy alto	341	Alto	236	68.99	76.70	90.26	76.70
20	Oaxaca	20335	San Pedro Yaneri	Muy alto	342	Alto	257	63.36	73.25	89.69	62.00
07	Chiapas	07114	Benemérito de las Américas	Muy alto	343	Alto	318	45.14	55.01	76.90	76.70
07	Chiapas	07117	Montecristo de Guerrero	Muy alto	344	Alto	375	57.14	66.30	84.83	76.70
30	Veracruz de Ignacio de la Llave	30083	Ixhuatlán de Madero	Muy alto	345	Alto	362	74.23	81.05	92.08	50.70
20	Oaxaca	20272	San Miguel Panixtlahuaca	Muy alto	346	Alto	242	64.33	73.31	89.28	62.00
20	Oaxaca	20209	San Juan Mixtepec - Dto. 26 -	Muy alto	347	Alto	311	47.79	59.67	84.91	62.00
12	Guerrero	12024	Cuailac	Muy alto	348	Alto	301	59.77	67.59	83.15	68.10
07	Chiapas	07064	Tepicisca	Muy alto	349	Alto	272	57.03	65.33	82.16	76.70
12	Guerrero	12026	Cuetzala del Progreso	Muy alto	350	Alto	486	49.39	58.03	77.14	68.10
22	Querétaro	22002	Pinal de Amoles	Muy alto	351	Alto	449	49.71	58.15	76.51	35.40
20	Oaxaca	20436	Santa María Texcatitlán	Muy alto	352	Alto	161	57.41	68.32	87.94	62.00
07	Chiapas	07020	La Concordia	Muy alto	353	Alto	506	62.00	71.07	87.77	76.70
12	Guerrero	12013	Azoyú	Muy alto	354	Alto	498	47.00	54.89	72.59	68.10
20	Oaxaca	20489	Santiago Tetepec	Muy alto	355	Alto	383	70.34	78.46	92.02	62.00
30	Veracruz de Ignacio de la Llave	30140	San Andrés Tenejapan	Muy alto	356	Alto	389	43.66	53.84	76.33	50.70
07	Chiapas	07075	Las Rosas	Muy alto	357	Alto	350	32.16	43.37	70.40	76.70
21	Puebla	21165	Tepemalcalco	Muy alto	358	Alto	508	39.51	49.66	75.36	64.00
20	Oaxaca	20003	Asunción Cacalotepec	Muy alto	359	Alto	268	56.04	66.53	86.30	62.00
20	Oaxaca	20498	Santiago Yaveo	Muy alto	360	Alto	356	56.65	66.73	86.25	62.00
20	Oaxaca	20069	La Pe	Muy alto	361	Alto	228	61.70	71.31	89.00	62.00
07	Chiapas	07014	El Bosque	Muy alto	362	Alto	342	64.85	73.45	89.02	76.70
24	San Luis Potosí	24041	Tanlaías	Muy alto	363	Alto	405	75.52	82.06	92.60	51.10
20	Oaxaca	20420	Santa María Lachixio	Muy alto	364	Alto	319	59.99	71.78	91.64	62.00
20	Oaxaca	20198	San Juan Guichicovi	Muy alto	365	Alto	501	60.21	69.90	87.18	62.00
12	Guerrero	12053	San Marcos	Alto	366	Alto	478	51.99	59.13	74.82	68.10
13	Hidalgo	13047	Pacula	Alto	367	Alto	497	27.32	34.45	53.91	56.40
20	Oaxaca	20554	Totontepec Villa de Morelos	Alto	368	Alto	255	58.27	67.90	86.29	62.00
20	Oaxaca	20219	San Juan Teitipac	Alto	369	Alto	419	44.37	54.07	75.93	62.00
07	Chiapas	07088	Sunuapa	Alto	370	Alto	532	27.71	36.44	59.94	76.70
20	Oaxaca	20214	San Juan Quiotepec	Alto	371	Alto	632	39.90	48.67	70.76	62.00
20	Oaxaca	20285	San Miguel Tlacamama	Alto	372	Alto	588	40.04	50.43	74.51	62.00
20	Oaxaca	20101	San Andrés Zabache	Alto	373	Alto	426	62.03	72.80	90.49	62.00
20	Oaxaca	20210	San Juan Numí	Alto	374	Alto	267	56.20	67.57	88.64	62.00
07	Chiapas	07030	Chicomuselo	Alto	375	Alto	522	60.91	69.95	86.35	76.70
20	Oaxaca	20117	San Bartolomé Loxicha	Alto	376	Alto	262	62.86	72.89	90.35	62.00
20	Oaxaca	20182	San Juan Bautista Tlacoatzintepec	Alto	377	Alto	300	72.41	80.42	93.42	62.00
31	Yucatán	31021	Chichimilá	Alto	378	Alto	400	39.34	48.99	72.52	46.50
20	Oaxaca	20188	San Juan Colorado	Alto	379	Alto	421	58.23	68.54	87.24	62.00
21	Puebla	21121	San Diego la Mesa Tochimilzingo	Alto	380	Alto	379	31.03	37.44	55.54	64.00
21	Puebla	21111	Pantepec	Alto	381	Alto	614	47.85	58.04	79.22	64.00
12	Guerrero	12022	Coyuca de Catalán	Alto	382	Alto	482	53.76	60.82	76.50	68.10
24	San Luis Potosí	24012	Tancanhuitz	Alto	383	Alto	424	58.18	66.38	82.24	51.10
30	Veracruz de Ignacio de la Llave	30041	Coetzala	Alto	384	Alto	519	42.14	51.27	73.22	50.70
20	Oaxaca	20532	Santo Tomás Ocotepc	Alto	385	Alto	277	71.34	80.64	93.95	62.00
20	Oaxaca	20279	San Miguel Suchixtepec	Alto	386	Alto	308	61.82	71.53	89.00	62.00
20	Oaxaca	20416	Santa María Ixcatlán	Alto	387	Alto	541	38.76	49.87	76.25	62.00
20	Oaxaca	20286	San Miguel Tlacotepec	Alto	388	Alto	493	23.95	31.16	53.00	62.00
20	Oaxaca	20423	Santa María Nduayaco	Alto	389	Alto	339	42.10	52.56	76.36	62.00
20	Oaxaca	20323	San Pedro Ocotepc	Alto	390	Alto	238	66.62	75.85	91.36	62.00
07	Chiapas	07083	Socotlanango	Alto	391	Medio	753	51.54	60.77	80.40	76.70
30	Veracruz de Ignacio de la Llave	30098	Magdalena	Alto	392	Alto	320	59.96	69.62	87.41	50.70
20	Oaxaca	20480	Santiago Nundiche	Alto	393	Alto	367	42.35	55.27	82.06	62.00
30	Veracruz de Ignacio de la Llave	30162	Tenampa	Alto	394	Alto	395	62.60	71.59	88.05	50.70
21	Puebla	21178	Tlacuiloitepec	Alto	395	Alto	414	55.74	65.65	84.86	64.00
20	Oaxaca	20465	Santiago Ixcuintepc	Alto	396	Alto	470	66.75	75.20	90.12	62.00
12	Guerrero	12056	Tecoanapa	Alto	397	Alto	512	64.07	71.28	85.24	68.10
20	Oaxaca	20257	San Melchor Betaza	Alto	398	Alto	363	54.81	64.83	84.51	62.00
12	Guerrero	12008	Atenango del Río	Alto	399	Alto	496	51.17	57.84	72.76	68.10
20	Oaxaca	20521	Santo Domingo Tonaltepec	Alto	400	Alto	354	36.21	46.31	72.49	62.00
30	Veracruz de Ignacio de la Llave	30043	Comapa	Alto	401	Alto	378	60.35	69.41	86.49	50.70
20	Oaxaca	20311	San Pedro Jaltepetongo	Alto	402	Alto	169	71.27	79.62	92.76	62.00
20	Oaxaca	20131	San Dionisio Ocotepc	Alto	403	Alto	344	51.16	60.33	80.10	62.00
13	Hidalgo	13040	La Misión	Alto	404	Alto	570	37.94	47.52	70.67	56.40
08	Chihuahua	08020	Chínipas	Alto	405	Alto	235	44.73	54.35	75.68	32.10

Clave entidad	Entidad	Clave municipio	Municipio	Grado de marginación municipal /1	Lugar de marginación municipal/1	Grado de Rezago Social municipal/2	Lugar de rezago social municipal/2	% Población en pobreza alimentaria municipal/3	% Población en pobreza de capacidades municipal /3	% Población en pobreza de patrimonio municipal /3	%Población en situación de pobreza multidimensional (estatal) /4
16	Michoacán de Ocampo	16092	Tiquicheo de Nicolás Romero	Alto	406	Alto	607	61.57	69.67	85.54	54.60
20	Oaxaca	20347	San Sebastián Río Hondo	Alto	407	Alto	296	58.97	69.56	89.15	62.00
20	Oaxaca	20125	San Carlos Yautepec	Alto	408	Alto	348	58.19	68.29	86.91	62.00
14	Jalisco	14031	Chimaltitán	Alto	409	Alto	513	50.59	58.42	75.79	36.50
07	Chiapas	07004	Altamirano	Alto	410	Alto	332	68.66	75.81	88.32	76.70
20	Oaxaca	20072	San José del Progreso	Alto	411	Alto	343	56.96	66.68	85.06	62.00
30	Veracruz de Ignacio de la Llave	30023	Atzacan	Alto	412	Alto	487	61.98	70.68	86.81	50.70
21	Puebla	21089	Jopala	Alto	413	Medio	655	56.58	66.21	85.00	64.00
16	Michoacán de Ocampo	16099	Tuzantla	Alto	414	Medio	674	60.65	68.90	85.36	54.60
11	Guanajuato	11045	Xichú	Alto	415	Alto	549	60.82	68.52	83.60	43.80
16	Michoacán de Ocampo	16098	Tumbiscatio	Alto	416	Alto	483	45.18	54.69	76.79	54.60
20	Oaxaca	20261	San Miguel Amatitlán	Alto	417	Alto	403	54.74	65.67	86.28	62.00
20	Oaxaca	20104	San Antonino el Alto	Alto	418	Alto	381	48.49	59.26	82.14	62.00
30	Veracruz de Ignacio de la Llave	30212	Santiago Sochiapan	Alto	419	Alto	312	49.66	59.69	81.03	50.70
04	Campeche	04010	Calakmul	Alto	420	Alto	374	44.05	51.64	67.80	44.70
21	Puebla	21213	Zihuatitlán	Alto	421	Alto	550	52.03	62.29	83.33	64.00
24	San Luis Potosí	24057	Mallapa	Alto	422	Alto	390	61.33	69.64	84.84	51.10
16	Michoacán de Ocampo	16097	Turicato	Alto	423	Alto	599	62.56	70.65	86.39	54.60
21	Puebla	21039	Cuateman	Alto	424	Alto	392	46.42	56.52	78.32	64.00
20	Oaxaca	20469	Santiago Juxtlahuaca	Alto	425	Alto	352	42.38	49.83	68.01	62.00
20	Oaxaca	20344	San Sebastián Coatlán	Alto	426	Alto	283	63.28	73.21	90.18	62.00
20	Oaxaca	20361	Santa Catalina Quieri	Alto	427	Alto	224	70.64	80.34	94.61	62.00
24	San Luis Potosí	24039	Tampamolón Corona	Alto	428	Alto	818	58.72	67.09	83.19	51.10
20	Oaxaca	20019	Concepción Pápalo	Alto	429	Alto	413	39.28	49.80	74.06	62.00
31	Yucatán	31092	Tixcacalcupul	Alto	430	Alto	388	48.14	58.81	82.28	46.50
20	Oaxaca	20379	Santa Cruz Nundaco	Alto	431	Alto	283	58.62	68.75	87.75	62.00
21	Puebla	21043	Cuetzalan del Progreso	Alto	432	Alto	416	58.66	67.12	83.57	64.00
20	Oaxaca	20251	San Mateo Nejápam	Alto	433	Alto	491	50.71	58.82	77.96	62.00
24	San Luis Potosí	24029	San Martín Chalchicuautla	Alto	434	Medio	712	69.81	77.39	90.21	51.10
31	Yucatán	31043	Kaua	Alto	435	Alto	442	32.66	43.06	69.66	46.50
15	México	15124	San José del Rincón	Alto	436	Alto	241	57.55	67.36	85.93	43.70
12	Guerrero	12046	Ometepec	Alto	437	Alto	462	50.81	58.88	76.77	68.10
20	Oaxaca	20444	Santa María Yolotepec	Alto	438	Alto	377	48.97	58.44	74.63	62.00
21	Puebla	21168	Tepexco	Alto	439	Alto	456	34.10	43.54	67.83	64.00
20	Oaxaca	20535	San Vicente Lachixío	Alto	440	Alto	250	63.50	73.74	91.05	62.00
07	Chiapas	07047	Jitotol	Alto	441	Alto	435	56.40	65.89	83.88	76.70
20	Oaxaca	20130	San Dionisio del Mar	Alto	442	Alto	565	47.33	58.21	80.82	62.00
30	Veracruz de Ignacio de la Llave	30177	Tlacolulan	Alto	443	Alto	455	55.79	64.87	83.11	50.70
20	Oaxaca	20088	San Andrés Cabecera Nueva	Alto	444	Alto	327	53.46	64.56	86.06	62.00
30	Veracruz de Ignacio de la Llave	30158	Tatatila	Alto	445	Alto	293	52.05	61.69	81.84	50.70
20	Oaxaca	20330	San Pedro Teutila	Alto	446	Alto	369	61.09	70.99	88.85	62.00

Clave entidad	Entidad	Clave municipio	Municipio	Grado de marginación municipal /1	Lugar de marginación municipal/1	Grado de Rezago Social municipal/2	Lugar de rezago social municipal/2	% Población en pobreza alimentaria municipal/3	% Población en pobreza de capacidades municipal /3	% Población en pobreza de patrimonio municipal /3	%Población en situación de pobreza multidimensional (estatal) /4
13	Hidalgo	13049	Pisaflores	Alto	447	Alto	590	45.22	54.17	74.89	56.40
30	Veracruz de Ignacio de la Llave	30173	Tezonapa	Alto	448	Alto	474	43.99	53.27	74.32	50.70
20	Oaxaca	20118	San Bartolomé Quialana	Alto	449	Alto	469	54.30	62.66	80.81	62.00
21	Puebla	21088	Jonotla	Alto	450	Medio	652	42.84	52.70	74.99	64.00
20	Oaxaca	20080	San Agustín Amatengo	Alto	451	Alto	467	42.83	51.82	73.13	62.00
31	Yucatán	31090	Timucuy	Alto	452	Alto	611	29.91	40.44	69.30	46.50
20	Oaxaca	20475	Santiago Matatlán	Alto	453	Alto	489	50.33	58.77	77.52	62.00
07	Chiapas	07036	La Grandeza	Alto	454	Alto	328	67.76	76.26	90.23	76.70
07	Chiapas	07109	Yajalón	Alto	455	Alto	396	61.63	70.99	87.35	76.70
20	Oaxaca	20123	San Bernardo Mixtepec	Alto	456	Alto	511	40.74	49.18	69.58	62.00
07	Chiapas	07018	Coapilla	Alto	457	Alto	453	61.62	70.86	87.72	76.70
20	Oaxaca	20300	San Pedro Amuzgos	Alto	458	Alto	468	51.34	60.17	78.94	62.00
11	Guanajuato	11006	Atarjea	Alto	459	Alto	454	58.79	67.10	83.21	43.80
21	Puebla	21184	Tlapacoya	Alto	460	Alto	447	59.92	68.99	86.42	64.00
20	Oaxaca	20220	San Juan Tepeuxila	Alto	461	Alto	298	46.22	57.38	80.79	62.00
21	Puebla	21007	Ahuatlán	Alto	462	Alto	830	31.42	42.43	69.89	64.00
07	Chiapas	07084	Solosuchilapa	Alto	463	Alto	591	59.45	68.19	84.57	76.70
20	Oaxaca	20500	Santiago Yosondúa	Alto	464	Alto	323	52.25	62.95	83.47	62.00
20	Oaxaca	20291	San Pablo Coatlán	Alto	465	Alto	420	69.69	77.82	91.62	62.00
16	Michoacán de Ocampo	16026	Chinicuilla	Alto	466	Medio	682	40.62	49.94	72.44	54.60
20	Oaxaca	20070	Pinotepa de Don Luis	Alto	467	Alto	410	45.65	55.26	76.17	62.00
20	Oaxaca	20100	San Andrés Yaá	Alto	468	Medio	656	42.49	52.81	75.98	62.00
10	Durango	10019	Otáez	Alto	469	Alto	372	58.68	67.10	84.01	49.40
12	Guerrero	12065	Tlalixtaquilla de Maldonado	Alto	470	Alto	545	55.54	63.00	79.30	68.10
21	Puebla	21147	Santa Inés Ahuatempan	Alto	471	Alto	636	30.42	40.79	67.15	64.00
20	Oaxaca	20136	San Felipe Usila	Alto	472	Alto	315	73.04	80.32	91.96	62.00
24	San Luis Potosí	24018	Huehuetlán	Alto	473	Alto	492	47.07	55.82	74.91	51.10
20	Oaxaca	20213	San Juan Quiahije	Alto	474	Alto	325	66.21	73.45	87.45	62.00
13	Hidalgo	13071	Tlahuilitépa	Alto	475	Alto	543	42.53	50.48	69.76	56.40
20	Oaxaca	20249	San Mateo Yoloxochitlán	Alto	476	Alto	367	48.45	59.04	81.02	62.00
20	Oaxaca	20201	San Juan Juquila Vijanos	Alto	477	Alto	417	54.61	65.39	86.52	62.00
20	Oaxaca	20319	San Pedro Mixtepec - Dto. 26 -	Alto	478	Alto	382	53.89	66.63	89.46	62.00
21	Puebla	21086	Jalpan	Alto	479	Medio	640	60.33	69.98	87.49	64.00
20	Oaxaca	20190	San Juan Colzocón	Alto	480	Alto	517	58.75	67.61	84.80	62.00
20	Oaxaca	20154	San Ildefonso Amatlán	Alto	481	Alto	401	62.19	72.38	90.61	62.00
21	Puebla	21158	Tenampulco	Alto	482	Alto	609	34.56	44.51	69.10	64.00
20	Oaxaca	20470	Santiago Lachiquirí	Alto	483	Alto	459	43.32	54.34	79.14	62.00
20	Oaxaca	20313	San Pedro Jocotipac	Alto	484	Alto	457	56.59	67.36	86.72	62.00
07	Chiapas	07008	Angel Albino Corzo	Alto	485	Alto	427	59.34	68.01	84.84	76.70
20	Oaxaca	20153	San Gabriel Mixtepec	Alto	486	Alto	477	56.22	65.63	84.58	62.00
16	Michoacán de Ocampo	16013	Carácuaro	Alto	487	Medio	746	57.72	65.59	82.01	54.60
07	Chiapas	07042	Ixhuatlán	Alto	488	Alto	602	61.12	69.30	84.97	76.70

Clave entidad	Entidad	Clave municipio	Municipio	Grado de marginación municipal /1	Lugar de marginación municipal/1	Grado de Rezago Social municipal/2	Lugar de rezago social municipal/2	% Población en pobreza alimentaria municipal/3	% Población en pobreza de capacidades municipal /3	% Población en pobreza de patrimonio municipal /3	%Población en situación de pobreza multidimensional (estata) /4
21	Puebla	21070	Huautlaulauca	Alto	489	Alto	446	46.33	57.89	81.91	64.00
20	Oaxaca	20452	Santiago Apóstol	Alto	490	Alto	466	45.03	54.50	76.34	62.00
21	Puebla	21010	Ajalpan	Alto	491	Alto	303	59.08	69.85	89.28	64.00
14	Jalisco	14056	Santa María del Oro	Alto	492	Alto	537	30.95	38.74	60.00	36.50
24	San Luis Potosí	24017	Guadalcázar	Alto	493	Medio	761	46.89	55.81	75.76	51.10
30	Veracruz de Ignacio de la Llave	30122	Pajapan	Alto	494	Alto	406	57.70	67.43	86.05	50.70
20	Oaxaca	20360	Santa Ana Zegache	Alto	495	Alto	425	50.07	61.44	83.68	62.00
20	Oaxaca	20510	Santo Domingo Ixcatlán	Alto	496	Alto	307	13.31	19.36	44.66	62.00
13	Hidalgo	13026	Huazalingo	Alto	497	Alto	518	72.84	80.71	93.03	56.40
30	Veracruz de Ignacio de la Llave	30163	Tenochtitlán	Alto	498	Medio	744	56.90	65.68	83.90	50.70
20	Oaxaca	20149	San Francisco Sola	Alto	499	Alto	432	32.38	41.24	64.39	62.00
20	Oaxaca	20364	Santa Catarina Juquila	Alto	500	Alto	370	53.39	62.65	81.94	62.00
15	México	15114	Villa Victoria	Alto	501	Alto	306	50.12	59.65	79.56	43.70
30	Veracruz de Ignacio de la Llave	30051	Coyutla	Alto	502	Alto	548	43.44	53.45	75.79	50.70
20	Oaxaca	20108	San Antonio Huiltepec	Alto	503	Alto	409	49.99	60.29	81.50	62.00
13	Hidalgo	13002	Acaxochitlán	Alto	504	Alto	441	46.38	55.68	76.79	56.40
22	Querétaro	22015	San Joaquín	Alto	505	Medio	643	35.65	42.82	61.56	35.40
20	Oaxaca	20530	Santo Tomás Jalieza	Alto	506	Alto	556	57.01	66.43	84.57	62.00
20	Oaxaca	20455	Santiago Ayuquilla	Alto	507	Alto	531	42.12	53.38	77.91	62.00
31	Yucatán	31087	Tetiz	Alto	508	Medio	668	22.25	30.57	56.38	46.50
30	Veracruz de Ignacio de la Llave	30031	Carrillo Puerto	Alto	509	Alto	606	39.33	48.58	71.62	50.70
24	San Luis Potosí	24002	Alaquines	Alto	510	Medio	642	45.20	53.42	72.78	51.10
20	Oaxaca	20548	Tepehmete Villa de Morelos	Alto	511	Alto	429	41.07	51.15	74.02	62.00
12	Guerrero	12060	Tetipac	Alto	512	Alto	530	49.25	57.77	76.66	68.10
20	Oaxaca	20218	San Juan Teita	Alto	513	Alto	475	34.33	48.99	81.57	62.00
07	Chiapas	07025	Chapultenango	Alto	514	Alto	589	67.01	74.73	88.51	76.70
20	Oaxaca	20348	San Sebastián Tecomaxtlahuaca	Alto	515	Alto	399	44.30	53.26	73.70	62.00
07	Chiapas	07092	Tecpatán	Alto	516	Alto	571	56.02	64.75	82.48	76.70
21	Puebla	21027	Caltepec	Alto	517	Alto	566	54.67	65.72	86.26	64.00
20	Oaxaca	20274	San Miguel Piedras	Alto	518	Alto	297	61.89	73.91	92.90	62.00
20	Oaxaca	20321	San Pedro Nopala	Alto	519	Alto	576	40.82	51.45	76.41	62.00
21	Puebla	21150	Huehuetlán el Grande	Alto	520	Alto	504	49.52	60.25	82.32	64.00
20	Oaxaca	20289	San Nicolás	Alto	521	Alto	584	49.91	61.52	83.93	62.00
20	Oaxaca	20414	Santa María Huazolotitlán	Alto	522	Medio	692	35.24	45.51	70.69	62.00
20	Oaxaca	20278	San Miguel Soyaltepec	Alto	523	Alto	502	53.54	63.14	82.22	62.00
14	Jalisco	14027	Cuautitlán de García Barragán	Alto	524	Medio	760	36.00	45.14	67.54	36.50
31	Yucatán	31085	Temozón	Alto	525	Alto	582	33.46	43.42	68.83	46.50
21	Puebla	21100	Naupan	Alto	526	Alto	551	58.83	69.13	88.12	64.00
20	Oaxaca	20176	San Juan Bautista Coixtlahuaca	Alto	527	Alto	574	45.56	55.67	77.69	62.00
30	Veracruz de Ignacio de la Llave	30079	Ixhuacán de los Reyes	Alto	528	Alto	434	54.21	64.13	83.48	50.70
20	Oaxaca	20032	Fresnillo de Trujano	Alto	529	Medio	994	32.77	43.63	70.74	62.00
20	Oaxaca	20011	Calihualá	Alto	530	Medio	1024	42.60	50.52	70.00	62.00
07	Chiapas	07028	Chiapilla	Alto	531	Medio	774	30.04	40.48	68.38	76.70
15	México	15080	Sultepec	Alto	532	Alto	464	53.76	62.16	79.62	43.70
21	Puebla	21212	Zautla	Alto	533	Alto	347	59.26	68.67	86.43	64.00
13	Hidalgo	13073	Tlanchinol	Alto	534	Alto	560	66.52	74.30	88.09	56.40
11	Guanajuato	11034	Santa Catarina	Alto	535	Medio	693	41.31	47.76	64.41	43.80
21	Puebla	21081	Ixcamilpa de Guerrero	Alto	536	Medio	815	40.00	49.52	71.52	64.00
20	Oaxaca	20105	San Antonino Monte Verde	Alto	537	Alto	357	52.01	62.10	82.82	62.00
20	Oaxaca	20113	San Baltazar Loxicha	Alto	538	Alto	436	65.16	75.13	91.46	62.00
20	Oaxaca	20304	San Pedro Coxcattepec Cántaros	Alto	539	Alto	448	64.94	74.80	91.25	62.00
20	Oaxaca	20038	Villa Hidalgo	Alto	540	Alto	612	43.14	52.18	73.61	62.00
21	Puebla	21187	Tlaxco	Alto	541	Alto	539	44.81	54.46	75.59	64.00
07	Chiapas	07071	Villa Comaltitlán	Alto	542	Medio	641	47.50	57.49	78.84	76.70
20	Oaxaca	20001	Abeñones	Alto	543	Alto	503	47.59	55.71	75.17	62.00
30	Veracruz de Ignacio de la Llave	30066	Espinal	Alto	544	Medio	699	38.05	47.61	70.57	50.70
20	Oaxaca	20449	Santa María Zoquitlán	Alto	545	Medio	724	36.72	46.28	70.11	62.00
07	Chiapas	07011	Bella Vista	Alto	546	Alto	507	62.77	72.17	88.96	76.70
21	Puebla	21109	Pahuatlán	Alto	547	Medio	639	45.15	54.91	76.39	64.00
20	Oaxaca	20461	Santiago del Río	Alto	548	Alto	603	22.80	29.55	50.69	62.00
20	Oaxaca	20538	Sitio de Xitlapehua	Alto	549	Alto	393	44.89	56.59	80.74	62.00
21	Puebla	21198	Xicotlán	Alto	550	Alto	572	49.19	59.40	80.82	64.00
21	Puebla	21092	Juan N. Méndez	Alto	551	Medio	672	30.32	41.53	70.66	64.00
24	San Luis Potosí	24014	Coxcatlán	Alto	552	Alto	520	48.12	57.78	78.08	51.10
30	Veracruz de Ignacio de la Llave	30047	Coscomatepec	Alto	553	Alto	349	63.46	70.38	83.72	50.70
12	Guerrero	12070	Xochihuehuatlán	Alto	554	Alto	623	49.00	56.33	73.37	68.10
21	Puebla	21023	Atzitzintla	Alto	555	Alto	528	33.85	43.19	66.46	64.00
07	Chiapas	07090	Tapalapa	Alto	556	Alto	546	62.77	72.20	88.64	76.70
20	Oaxaca	20036	Guevea de Humboldt	Alto	557	Alto	440	56.05	66.58	86.34	62.00
30	Veracruz de Ignacio de la Llave	30209	Tatahuicapan de Juárez	Alto	558	Alto	444	61.71	69.91	85.80	50.70
24	San Luis Potosí	24054	Xilitla	Alto	559	Alto	575	54.21	63.23	81.19	51.10
21	Puebla	21030	Coatepec	Alto	560	Alto	558	47.71	57.86	79.14	64.00
30	Veracruz de Ignacio de la Llave	30210	Uxpanapa	Alto	561	Medio	676	51.03	60.60	80.77	50.70
07	Chiapas	07106	Venustiano Carranza	Alto	562	Alto	578	52.97	62.00	80.69	76.70
20	Oaxaca	20445	Santa María Yosoyúa	Alto	563	Alto	445	49.74	61.32	84.54	62.00
30	Veracruz de Ignacio de la Llave	30154	Tantima	Alto	564	Alto	586	57.51	67.07	85.00	50.70
31	Yucatán	31016	Chacsinkin	Alto	565	Alto	533	49.37	60.83	83.50	46.50
12	Guerrero	12040	Leonardo Bravo	Alto	566	Alto	523	57.90	66.28	83.17	68.10
07	Chiapas	07006	Amatenango de la Frontera	Alto	567	Medio	689	54.65	64.31	83.33	76.70
30	Veracruz de Ignacio de la Llave	30042	Colipa	Alto	568	Medio	922	40.86	49.18	69.09	50.70
16	Michoacán de Ocampo	16049	Madero	Alto	569	Alto	583	54.34	61.81	78.65	54.80
07	Chiapas	07073	Rayón	Alto	570	Alto	380	62.57	70.94	86.50	76.70
21	Puebla	21172	Tefela de Ocampo	Alto	571	Alto	616	40.26	49.66	71.51	64.00
13	Hidalgo	13011	Atlapexco	Alto	572	Medio	646	74.73	81.15	91.56	56.40
20	Oaxaca	20028	Heroica Ciudad de Ejutla de Crespo	Alto	573	Alto	415	47.70	56.83	77.09	62.00
20	Oaxaca	20060	Mixistlán de la Reforma	Alto	574	Alto	365	63.95	73.56	90.07	62.00
21	Puebla	21106	Ocoyucan	Alto	575	Alto	815	34.81	44.71	68.47	64.00
11	Guanajuato	11040	Tierra Blanca	Alto	576	Alto	479	50.90	59.36	77.32	43.80
07	Chiapas	07103	Tuzantán	Alto	577	Alto	620	54.12	64.10	83.86	76.70
31	Yucatán	31081	Tekom	Alto	578	Medio	777	41.59	51.98	76.13	46.50
30	Veracruz de Ignacio de la Llave	30070	Hidalgoitlán	Alto	579	Medio	819	36.32	46.23	70.79	50.70
13	Hidalgo	13060	Tenango de Doria	Alto	580	Alto	627	32.07	40.46	62.70	56.40
21	Puebla	21206	Zacapala	Alto	581	Medio	745	35.30	44.74	68.50	64.00
20	Oaxaca	20528	Santos Reyes Tepejillo	Alto	582	Medio	680	22.98	29.15	48.01	62.00
30	Veracruz de Ignacio de la Llave	30072	Huayacocotla	Alto	583	Alto	587	44.85	53.76	73.56	50.70
20	Oaxaca	20564	Yutanduchi de Guerrero	Alto	584	Alto	529	49.48	61.71	85.17	62.00
15	México	15032	Donato Guerra	Alto	585	Alto	433	48.13	57.84	78.64	43.70
21	Puebla	21002	Acateno	Alto	586	Medio	866	35.80	46.16	71.15	64.00
07	Chiapas	07053	Mazapa de Madero	Alto	587	Alto	510	61.81	70.95	87.38	76.70
30	Veracruz de Ignacio de la Llave	30024	Tlaltetela	Alto	588	Alto	600	65.13	73.16	87.91	50.70
28	Tamaulipas	28006	Bustamante	Alto	589	Medio	667	45.73	55.45	77.67	34.00
20	Oaxaca	20447	Santa María Zacatepec	Alto	590	Medio	727	41.22	50.75	73.73	62.00
21	Puebla	21203	Xochitlán Todos Santos	Alto	591	Medio	677	32.54	42.02	66.36	64.00
20	Oaxaca	20065	Ixpantepec Nieves	Alto	592	Alto	624	28.59	38.16	65.18	62.00
20	Oaxaca	20090	San Andrés Huaxpaltepec	Alto	593	Medio	783	33.10	42.42	66.25	62.00
20	Oaxaca	20561	Yaxe	Alto	594	Alto	324	58.04	68.90	88.45	62.00
07	Chiapas	07003	Acapetahua	Alto	595	Medio	749	31.77	41.75	67.30	76.70
31	Yucatán	31022	Chikindzonot	Alto	596	Medio	757	49.14	59.90	82.44	46.50
07	Chiapas	07107	Villa Corzo	Alto	597	Medio	715	53.53	63.48	83.00	76.70

Clave entidad	Entidad	Clave municipio	Municipio	Grado de marginación municipal /1	Lugar de marginación municipal/1	Grado de Rezagó Social municipal/2	Lugar de rezago social municipal/2	% Población en pobreza alimentaria municipal/3	% Población en pobreza de capacidades municipal /3	% Población en pobreza de patrimonio municipal /3	%Población en situación de pobreza multidimensional (estatal) /4
12	Guerrero	12027	Cutzamala de Pinzón	Alto	598	Medio	800	46.90	55.10	74.03	68.10
21	Puebla	21076	Hueytamalco	Alto	599	Medio	647	45.78	55.82	77.71	64.00
30	Veracruz de Ignacio de la Llave	30078	Ixcatepec	Alto	600	Alto	495	50.35	60.75	81.65	50.70
13	Hidalgo	13025	Huautla	Alto	601	Medio	755	72.98	79.60	90.42	56.40
21	Puebla	21193	Tzicatlacoyan	Alto	602	Alto	542	49.38	60.08	80.64	64.00
21	Puebla	21148	Santa Isabel Cholula	Alto	603	Medio	687	42.77	52.27	73.58	64.00
21	Puebla	21025	Ayotoxco de Guerrero	Alto	604	Medio	784	40.70	50.34	72.74	64.00
20	Oaxaca	20081	San Agustín Atenango	Alto	605	Medio	662	35.05	42.88	63.29	62.00
20	Oaxaca	20349	San Sebastián Teitlipac	Alto	606	Alto	540	44.49	54.14	76.29	62.00
20	Oaxaca	20018	Concepción Buenavista	Alto	607	Alto	594	47.04	56.49	77.34	62.00
24	San Luis Potosí	24038	Tampacán	Alto	608	Medio	688	67.35	75.20	88.75	51.10
20	Oaxaca	20417	Santa María Jacatepec	Alto	609	Alto	585	44.30	53.39	74.32	62.00
30	Veracruz de Ignacio de la Llave	30197	Yecuatlá	Alto	610	Medio	907	36.90	44.82	65.06	50.70
20	Oaxaca	20167	San José del Peñasco	Alto	611	Alto	251	61.66	72.07	89.78	62.00
07	Chiapas	07041	La Independencia	Alto	612	Alto	386	64.22	73.65	90.18	76.70
21	Puebla	21057	Honey	Alto	613	Alto	554	42.97	53.29	76.88	64.00
08	Chiuhuahua	08049	Nonoava	Alto	614	Medio	736	27.35	34.34	54.46	32.10
12	Guerrero	12023	Cuajinicuilapa	Alto	615	Medio	698	43.72	51.39	69.57	68.10
07	Chiapas	07104	Tzímol	Alto	616	Medio	829	54.45	64.38	83.98	76.70
07	Chiapas	07043	Ixtacomitán	Alto	617	Medio	794	46.32	54.92	73.92	76.70
13	Hidalgo	13018	Chapulhuacán	Alto	618	Medio	869	36.22	45.46	67.88	56.40
07	Chiapas	07054	Mazatlán	Alto	619	Medio	888	32.62	42.74	69.11	76.70
20	Oaxaca	20082	San Agustín Chayuco	Alto	620	Alto	562	50.66	62.12	84.62	62.00
24	San Luis Potosí	24019	Lagunillas	Alto	621	Medio	1038	28.45	35.64	54.67	51.10
20	Oaxaca	20168	San José Estancia Grande	Alto	622	Medio	670	28.17	37.86	63.88	62.00
20	Oaxaca	20569	Santa Inés de Zaragoza	Alto	623	Alto	525	36.03	49.50	79.38	62.00
12	Guerrero	12064	Tlalchapa	Alto	624	Medio	992	51.53	58.89	75.27	68.10
26	Sonora	26049	Quiríego	Alto	625	Medio	716	39.06	48.01	69.92	26.70
31	Yucatán	31094	Tixmehuac	Alto	626	Medio	710	41.98	53.20	78.59	46.50
21	Puebla	21083	Ixtacamaxitlán	Alto	627	Alto	631	47.40	58.55	81.61	64.00
31	Yucatán	31086	Tepakán	Alto	628	Medio	802	19.83	28.28	54.95	46.50
25	Sinaloa	25007	Choix	Alto	629	Medio	771	44.21	53.29	74.08	32.70
30	Veracruz de Ignacio de la Llave	30035	Citlaltépetl	Alto	630	Medio	671	47.69	57.01	77.25	50.70
30	Veracruz de Ignacio de la Llave	30058	Chicontepec	Alto	631	Alto	595	67.91	75.41	88.42	50.70
04	Campeche	04011	Candelaria	Alto	632	Medio	741	43.56	52.41	73.16	44.70
20	Oaxaca	20481	Santiago Nuyó	Alto	633	Alto	450	48.12	58.06	82.88	62.00
20	Oaxaca	20336	San Pedro Yólox	Alto	634	Medio	842	39.23	42.45	51.55	62.00
20	Oaxaca	20008	Asunción Tlacotalpa	Alto	635	Medio	861	38.06	50.08	76.71	62.00
20	Oaxaca	20378	Santa Cruz Mixtepec	Alto	636	Alto	598	58.55	68.10	84.81	62.00
20	Oaxaca	20334	Villa de Tututepec de Melchor Ocampo	Alto	637	Alto	626	56.60	65.90	83.99	62.00
31	Yucatán	31099	Uayma	Alto	638	Medio	731	37.05	48.19	74.70	46.50
20	Oaxaca	20549	Tezoatlán de Segura y Luna	Alto	639	Medio	817	38.54	47.95	70.50	62.00
20	Oaxaca	20484	Santiago Tamazola	Alto	640	Medio	804	36.62	45.48	68.87	62.00
30	Veracruz de Ignacio de la Llave	30095	Juchique de Ferrer	Alto	641	Medio	962	43.95	52.39	72.12	50.70
20	Oaxaca	20415	Santa María Ipalapa	Alto	642	Medio	719	44.79	55.69	79.36	62.00
20	Oaxaca	20345	San Sebastián Ixcapa	Alto	643	Medio	734	36.44	46.80	70.69	62.00
30	Veracruz de Ignacio de la Llave	30187	Tonayán	Alto	644	Alto	515	63.65	72.80	89.19	50.70
21	Puebla	21042	Cuayuca de Andrade	Alto	645	Medio	766	32.27	42.45	69.10	64.00
07	Chiapas	07065	Palenque	Alto	646	Medio	714	46.33	56.63	78.89	76.70
20	Oaxaca	20197	San Juan Guelavia	Alto	647	Alto	499	32.00	41.39	65.74	62.00
15	México	15074	San Felipe del Progreso	Alto	648	Alto	411	54.89	64.29	82.59	43.70
12	Guerrero	12044	Mochitlán	Alto	649	Medio	790	52.72	60.43	77.30	68.10
07	Chiapas	07032	Escuintla	Alto	650	Medio	696	60.30	68.62	84.74	76.70
20	Oaxaca	20329	San Pedro Tezacoalco	Alto	651	Alto	553	48.86	60.75	83.54	62.00
31	Yucatán	31014	Cuncunul	Alto	652	Medio	983	27.17	36.14	62.40	46.50
20	Oaxaca	20491	Santiago Textitán	Alto	653	Alto	451	70.92	80.09	93.74	62.00
15	México	15111	Villa de Allende	Alto	654	Alto	368	46.07	56.56	79.10	43.70
20	Oaxaca	20246	San Mateo Cajonos	Alto	655	Medio	747	37.00	47.78	73.72	62.00
21	Puebla	21031	Coatzacoahuila	Alto	656	Medio	862	24.45	33.47	60.04	64.00
20	Oaxaca	20522	Santo Domingo Xagacía	Alto	657	Alto	516	59.75	70.17	89.12	62.00
15	México	15105	Tlatlaya	Alto	658	Medio	809	52.00	60.16	77.73	43.70
20	Oaxaca	20260	San Miguel Aloápam	Alto	659	Medio	797	51.01	61.54	82.59	62.00
15	México	15117	Zacualpan	Alto	660	Medio	650	43.07	51.83	72.08	43.70
13	Hidalgo	13046	San Felipe Orizatlán	Alto	661	Medio	735	62.04	70.42	85.88	56.40
21	Puebla	21098	Molcaxac	Alto	662	Medio	752	22.18	29.65	49.84	64.00
11	Guanajuato	11043	Victoria	Alto	663	Alto	605	47.38	55.36	73.25	43.80
24	San Luis Potosí	24036	Tamasopo	Alto	664	Medio	939	40.97	48.80	68.33	51.10
20	Oaxaca	20175	San Juan Bautista Atalahuca	Alto	665	Alto	579	47.13	58.04	81.52	62.00
20	Oaxaca	20373	Santa Catarina Zapocuilá	Alto	666	Alto	563	39.83	51.60	78.76	62.00
07	Chiapas	07037	Huehuetán	Alto	667	Medio	697	46.39	55.83	76.38	76.70
07	Chiapas	07057	Motozintla	Alto	668	Alto	568	62.21	71.12	87.66	76.70
20	Oaxaca	20165	San José Ayuquila	Alto	669	Medio	758	25.73	35.03	61.14	62.00
19	Nuevo León	19024	Gral. Zaragoza	Alto	670	Medio	725	43.38	52.75	73.62	21.50
20	Oaxaca	20056	Mártires de Tacubaya	Alto	671	Medio	859	32.97	43.69	70.93	62.00
16	Michoacán de Ocampo	16021	Charapan	Alto	672	Alto	460	53.80	62.59	80.84	54.60
13	Hidalgo	13004	Agua Blanca de Iturbide	Alto	673	Medio	637	43.07	52.00	73.06	56.40
24	San Luis Potosí	24047	Villa de Guadalupe	Alto	674	Medio	1105	40.40	49.99	72.73	51.10
21	Puebla	21052	Chigmecatitlán	Alto	675	Medio	767	21.03	30.42	59.45	64.00
31	Yucatán	31047	Maní	Alto	676	Medio	890	23.80	33.11	60.29	46.50
20	Oaxaca	20301	San Pedro Apóstol	Alto	677	Medio	1146	22.41	30.80	55.56	62.00
30	Veracruz de Ignacio de la Llave	30080	Ixhuatlán del Café	Alto	678	Medio	854	53.52	62.93	81.81	50.70
20	Oaxaca	20103	San Antonino Castillo Velasco	Alto	679	Alto	625	16.51	21.69	36.50	62.00
20	Oaxaca	20478	Santiago Nacaltepec	Alto	680	Alto	484	49.07	59.99	82.65	62.00
24	San Luis Potosí	24043	Tierra Nueva	Alto	681	Medio	884	36.28	44.58	65.37	51.10
20	Oaxaca	20245	San Martín Zacatepec	Alto	682	Medio	644	26.28	36.88	67.58	62.00
21	Puebla	21146	Santa Catarina Tlaltetpan	Alto	683	Medio	778	1.23	2.92	18.10	64.00
30	Veracruz de Ignacio de la Llave	30063	Chontla	Alto	684	Medio	651	62.41	70.83	86.20	50.70
20	Oaxaca	20161	San Jerónimo Sosola	Alto	685	Alto	514	56.48	67.87	88.41	62.00
20	Oaxaca	20094	San Andrés Nuxiño	Alto	686	Alto	394	49.58	62.23	86.85	62.00
24	San Luis Potosí	24001	Ahualulco	Alto	687	Medio	926	40.73	49.44	70.12	51.10
12	Guerrero	12068	La Unión de Isidoro Montes de Oca	Alto	688	Medio	821	34.53	42.84	64.50	68.10
07	Chiapas	07085	Soyalá	Alto	689	Medio	743	48.22	58.61	80.52	76.70
30	Veracruz de Ignacio de la Llave	30010	Allotonga	Alto	690	Alto	509	58.39	67.95	85.98	50.70
20	Oaxaca	20446	Santa María Yucuhiti	Alto	691	Alto	458	57.68	67.60	86.78	62.00
30	Veracruz de Ignacio de la Llave	30113	Naranjal	Alto	692	Medio	768	39.48	49.74	73.66	50.70
31	Yucatán	31055	Opichén	Alto	693	Medio	690	32.68	44.09	72.59	46.50
22	Querétaro	22001	Arnao de Bonfil	Alto	694	Medio	638	29.76	37.82	59.62	35.40
21	Puebla	21209	Zapotitlán	Alto	695	Medio	780	42.27	51.56	72.11	64.00
20	Oaxaca	20183	San Juan Bautista Tlaxichilco	Alto	696	Alto	604	39.01	45.49	63.55	62.00
20	Oaxaca	20430	Santa María Tlattepec	Alto	697	Alto	452	41.77	55.00	82.03	62.00
20	Oaxaca	20371	Santa Catarina Ticuá	Alto	698	Alto	581	36.18	46.15	70.25	62.00
30	Veracruz de Ignacio de la Llave	30006	Acultzingo	Alto	699	Alto	559	41.24	50.41	71.78	50.70
21	Puebla	21084	Francisco Z. Mena	Alto	700	Medio	855	51.52	61.82	82.11	64.00
24	San Luis Potosí	24037	Tamazunchale	Alto	701	Medio	758	50.56	59.96	79.50	51.10
31	Yucatán	31103	Xocché	Alto	702	Medio	824	23.03	32.83	62.00	46.50
13	Hidalgo	13043	Nicolás Flores	Alto	703	Medio	711	29.85	37.62	58.19	56.40
30	Veracruz de Ignacio de la Llave	30055	Chalma	Alto	704	Medio	920	42.01	51.51	73.00	50.70
31	Yucatán	31024	Chumayel	Alto	705	Medio	885	28.25	37.59	63.33	46.50
28	Tamaulipas	28036	San Nicolás	Alto	706	Alto	580	45.90	57.23	80.89	34.00

Clave entidad	Entidad	Clave municipio	Municipio	Grado de marginación municipal /1	Lugar de marginación municipal/1	Grado de Rezagó Social municipal/2	Lugar de rezago social municipal/2	% Población en pobreza alimentaria municipal/3	% Población en pobreza de capacidades municipal /3	% Población en pobreza de patrimonio municipal /3	%Población en situación de pobreza multidimensional (estatal) /4
30	Veracruz de Ignacio de la Llave	30075	Ignacio de la Llave	Alto	707	Medio	1047	19.17	26.65	50.68	50.70
30	Veracruz de Ignacio de la Llave	30121	Ozuluama de Mascareñas	Alto	708	Medio	867	42.79	52.13	73.23	50.70
13	Hidalgo	13034	Lolotla	Alto	709	Medio	901	50.14	59.33	78.64	56.40
31	Yucatán	31008	Calotmul	Alto	710	Medio	982	28.37	38.83	67.23	46.50
30	Veracruz de Ignacio de la Llave	30061	Las Choapas	Alto	711	Medio	803	30.04	38.60	62.20	50.70
30	Veracruz de Ignacio de la Llave	30188	Totutla	Alto	712	Medio	709	49.86	59.54	79.92	50.70
13	Hidalgo	13014	Calnali	Alto	713	Medio	830	56.29	65.64	83.51	56.40
12	Guerrero	12030	Florencio Villarreal	Alto	714	Medio	721	42.40	50.25	68.74	68.10
21	Puebla	21200	Xochiapulco	Alto	715	Medio	666	43.73	53.40	74.91	64.00
30	Veracruz de Ignacio de la Llave	30151	Tamahua	Alto	716	Medio	913	43.55	53.53	75.81	50.70
21	Puebla	21029	Caxhuacán	Alto	717	Medio	669	43.89	53.26	74.19	64.00
07	Chiapas	07035	Frontera Hidalgo	Alto	718	Medio	874	34.46	44.15	68.69	76.70
12	Guerrero	12066	Tiapa de Comonfort	Alto	719	Alto	480	48.50	57.88	78.09	68.10
20	Oaxaca	20112	San Baltazar Chichicápam	Alto	720	Medio	792	50.17	62.02	85.02	62.00
20	Oaxaca	20398	Ayoquezco de Aldama	Alto	721	Medio	703	45.58	54.83	75.74	62.00
32	Zacatecas	32021	Jiménez del Teul	Alto	722	Medio	932	47.36	55.34	73.64	52.20
31	Yucatán	31018	Chapab	Alto	723	Medio	912	18.05	26.23	52.86	46.50
30	Veracruz de Ignacio de la Llave	30157	Castillo de Teayo	Alto	724	Medio	958	38.23	48.70	73.04	50.70
21	Puebla	21066	Guadalupe	Alto	725	Medio	1021	54.22	63.84	83.29	64.00
07	Chiapas	07099	La Trinitaria	Alto	726	Alto	564	87.58	75.98	90.18	76.70
30	Veracruz de Ignacio de la Llave	30179	Tlacotepec de Mejía	Alto	727	Medio	772	53.83	63.43	82.79	50.70
20	Oaxaca	20358	Santa Ana Tlapacoyan	Alto	728	Medio	839	42.42	51.84	74.21	62.00
07	Chiapas	07016	Catazajá	Alto	729	Medio	1094	32.48	42.62	68.15	76.70
07	Chiapas	07044	Ixtapa	Alto	730	Alto	488	59.20	68.11	84.89	76.70
20	Oaxaca	20440	Santa María Totolapilla	Alto	731	Medio	1001	33.63	46.28	75.86	62.00
10	Durango	10009	Guanaceví	Alto	732	Alto	601	40.30	49.00	69.97	49.40
30	Veracruz de Ignacio de la Llave	30001	Acajete	Alto	733	Medio	685	26.82	34.68	56.97	50.70
22	Querétaro	22010	Landa de Matamoros	Alto	734	Medio	1043	26.06	33.71	55.67	35.40
07	Chiapas	07050	La Libertad	Alto	735	Bajo	1220	23.54	33.10	60.56	76.70
20	Oaxaca	20141	San Francisco del Mar	Alto	736	Medio	704	32.23	43.71	72.47	62.00
07	Chiapas	07069	Pijijiapan	Alto	737	Medio	947	42.67	53.32	77.03	76.70
12	Guerrero	12059	Tepecoacuilco de Trujano	Alto	738	Medio	789	45.53	53.19	70.77	68.10
20	Oaxaca	20580	Villa Díaz Ordaz	Alto	739	Alto	534	49.77	59.87	81.33	62.00
20	Oaxaca	20456	Santiago Cacaloxtotec	Alto	740	Medio	841	16.01	24.80	54.92	62.00
07	Chiapas	07001	Acacoyagua	Alto	741	Medio	659	58.24	67.77	85.94	76.70
20	Oaxaca	20216	San Juan Tabaá	Alto	742	Medio	1027	49.40	60.93	83.68	62.00
21	Puebla	21099	Cañada Morelos	Alto	743	Medio	738	41.22	51.30	74.37	64.00
30	Veracruz de Ignacio de la Llave	30005	Acuña	Alto	744	Bajo	1226	19.47	27.34	52.63	50.70
20	Oaxaca	20119	San Bartolomé Yucuañe	Alto	745	Alto	544	41.99	53.62	79.53	62.00
12	Guerrero	12037	Ixcateopan de Cuauhtémoc	Alto	746	Medio	776	43.95	52.16	71.09	68.10
21	Puebla	21069	Huaquechula	Alto	747	Medio	813	36.78	46.64	70.99	64.00
15	México	15008	Amatepec	Alto	748	Medio	970	38.48	47.20	68.33	43.70
20	Oaxaca	20533	Santo Tomás Tamazulapan	Alto	749	Medio	691	32.85	43.48	70.21	62.00
15	México	15056	Morelos	Alto	750	Alto	547	39.18	49.21	72.84	43.70
31	Yucatán	31015	Cuzamá	Alto	751	Medio	679	22.34	31.26	58.68	46.50
20	Oaxaca	20268	San Miguel Ejutla	Alto	752	Alto	555	52.22	63.09	85.17	62.00
07	Chiapas	07013	Bochil	Alto	753	Medio	657	60.29	68.19	83.08	76.70
20	Oaxaca	20324	San Pedro Pochutla	Alto	754	Medio	726	39.36	48.14	68.83	62.00
20	Oaxaca	20164	San Jorge Nuchita	Alto	755	Alto	597	30.22	38.92	62.77	62.00
30	Veracruz de Ignacio de la Llave	30153	Tanco	Alto	756	Medio	782	39.73	48.40	68.27	50.70
21	Puebla	21103	Nicolás Bravo	Alto	757	Medio	816	41.68	52.30	76.11	64.00
20	Oaxaca	20368	Santa Catarina Minas	Alto	758	Medio	742	38.33	49.00	74.13	62.00
21	Puebla	21192	Tuzamapan de Galeana	Alto	759	Medio	848	48.31	58.51	80.33	64.00
31	Yucatán	31066	Santa Elena	Alto	760	Medio	779	27.26	37.21	64.79	46.50
20	Oaxaca	20464	Santiago Ihuitlán Plumas	Alto	761	Medio	814	36.13	45.73	69.99	62.00
20	Oaxaca	20244	San Martín Toxpalán	Alto	762	Medio	791	39.10	49.22	72.69	62.00
31	Yucatán	31033	Halachó	Alto	763	Medio	788	37.68	48.64	74.35	46.50
31	Yucatán	31032	Espita	Alto	764	Medio	660	49.99	59.96	80.59	46.50
15	México	15119	Zumpahuacán	Alto	765	Alto	619	41.54	50.69	72.18	43.70
21	Puebla	21135	San Miguel Ixtitlán	Alto	766	Medio	978	27.21	39.72	72.87	64.00
16	Michoacán de Ocampo	16035	La Huacana	Alto	767	Medio	985	50.38	59.81	79.75	54.60
20	Oaxaca	20441	Santa María Xadani	Alto	768	Alto	476	31.78	41.51	66.98	62.00
07	Chiapas	07087	Suchiate	Alto	769	Medio	694	33.56	42.61	65.84	76.70
30	Veracruz de Ignacio de la Llave	30146	Sochiapa	Alto	770	Alto	634	47.68	57.54	79.26	50.70
21	Puebla	21016	Aquixtla	Alto	771	Medio	875	33.85	44.01	69.45	64.00
20	Oaxaca	20226	San Lorenzo Albarradas	Alto	772	Medio	781	45.30	55.84	78.86	62.00
21	Puebla	21188	Tochimilco	Alto	773	Alto	567	33.30	43.99	70.73	64.00
20	Oaxaca	20316	San Pedro Mártir Queichapa	Alto	774	Medio	795	36.20	48.19	79.01	62.00
21	Puebla	21157	Tehuiztzingo	Alto	775	Medio	1020	39.05	48.76	71.50	64.00
07	Chiapas	07021	Copainalá	Alto	776	Medio	825	53.23	62.19	80.61	76.70
20	Oaxaca	20144	San Francisco Jaltepetongo	Alto	777	Medio	645	18.23	27.82	59.63	62.00
20	Oaxaca	20506	Santo Domingo Albarradas	Alto	778	Medio	1145	43.04	54.25	78.39	62.00
20	Oaxaca	20009	Ayotzintepec	Alto	779	Alto	593	45.62	55.36	76.89	62.00
12	Guerrero	12021	Coyuca de Benítez	Alto	780	Medio	798	55.74	63.18	79.02	68.10
30	Veracruz de Ignacio de la Llave	30161	Tempoal	Alto	781	Medio	843	53.46	61.52	78.29	50.70
24	San Luis Potosí	24044	Vanegas	Alto	782	Medio	1134	32.05	41.00	64.20	51.10
20	Oaxaca	20346	San Sebastián Nicananduta	Alto	783	Medio	1063	20.68	29.08	56.75	62.00
24	San Luis Potosí	24006	Catorce	Alto	784	Medio	1097	32.74	41.89	65.09	51.10
30	Veracruz de Ignacio de la Llave	30060	Chinampa de Gorostiza	Alto	785	Medio	701	49.91	59.22	79.17	50.70
31	Yucatán	31042	Kantunil	Alto	786	Medio	1009	18.27	26.95	55.53	46.50
30	Veracruz de Ignacio de la Llave	30033	Cazones	Alto	787	Medio	864	34.18	44.45	69.75	50.70
20	Oaxaca	20503	Santiago Zochila	Alto	788	Medio	1170	29.85	40.56	67.48	62.00
20	Oaxaca	20320	San Pedro Molinos	Alto	789	Alto	577	35.39	48.72	78.17	62.00
07	Chiapas	07061	Ocozacoautla de Espinosa	Alto	790	Medio	737	43.55	54.53	78.83	76.70
20	Oaxaca	20473	Santiago Laxopa	Alto	791	Alto	481	45.87	57.23	81.29	62.00
07	Chiapas	07102	Tuxtla Chico	Alto	792	Medio	873	44.87	54.71	75.89	76.70
21	Puebla	21087	Jolalpan	Alto	793	Alto	621	46.75	56.02	76.93	64.00
20	Oaxaca	20394	Santa María Alotepec	Alto	794	Alto	437	43.88	54.41	78.13	62.00
31	Yucatán	31031	Dzoncauich	Alto	795	Medio	1118	23.48	33.39	62.61	46.50
12	Guerrero	12077	Marquelia	Alto	796	Medio	763	40.82	48.79	67.71	68.10
31	Yucatán	31030	Dzitás	Alto	797	Medio	933	26.05	35.77	63.94	46.50
21	Puebla	21055	Chila	Alto	798	Medio	820	30.62	40.87	67.83	64.00
19	Nuevo León	19036	San Jerónimo Xayacatlán	Alto	799	Medio	997	22.87	31.85	57.16	64.00
21	Puebla	21055	Mier y Noriega	Alto	800	Medio	1060	36.51	46.21	70.38	21.50
31	Yucatán	31064	Sanahcat	Alto	801	Medio	989	25.01	35.19	63.97	46.50
12	Guerrero	12058	Teoloapan	Alto	802	Medio	707	47.13	54.89	73.24	68.10
30	Veracruz de Ignacio de la Llave	30046	Cosautlán de Carvajal	Alto	803	Medio	720	48.21	58.06	79.13	50.70
21	Puebla	21093	Lafragua	Alto	804	Medio	658	36.54	47.29	72.93	64.00
12	Guerrero	12018	Copala	Alto	805	Medio	896	40.22	48.63	68.99	68.10
21	Puebla	21101	Nauzontla	Alto	806	Medio	708	44.84	55.19	77.75	64.00
20	Oaxaca	20288	San Miguel Yotao	Alto	807	Alto	536	65.65	75.56	91.92	62.00
20	Oaxaca	20046	Magdalena Jaltepec	Alto	808	Medio	664	38.22	49.86	76.56	62.00
31	Yucatán	31077	Tekal de Venegas	Alto	809	Medio	1002	34.05	44.65	71.77	46.50
20	Oaxaca	20151	San Francisco Teopan	Alto	810	Alto	490	49.13	60.07	82.68	62.00
20	Oaxaca	20317	San Pedro Mártir Yucucaco	Alto	811	Alto	494	47.53	58.74	81.37	62.00
20	Oaxaca	20356	Santa Ana del Valle	Alto	812	Medio	770	27.50	34.61	55.41	62.00
14	Jalisco	14049	Jilotlán de los Dolores	Alto	813	Medio	928	25.78	34.25	58.75	36.50
20	Oaxaca	20537	Silacayoápan	Alto	814	Medio	678	40.45	49.65	71.66	62.00
16	Michoacán de Ocampo	16061	Ocampo	Alto	815	Alto	526	52.54	62.56	82.38	54.60

Clave entidad	Entidad	Clave municipio	Municipio	Grado de marginación municipal /1	Lugar de marginación municipal/1	Grado de Rezago Social municipal/2	Lugar de rezago social municipal/2	% Población en pobreza alimentaria municipal/3	% Población en pobreza de capacidades municipal /3	% Población en pobreza de patrimonio municipal /3	%Población en situación de pobreza multidimensional (estatal) /4
31	Yucatán	31046	Mama	Alto	816	Medio	1033	23.22	32.54	59.92	46.50
24	San Luis Potosí	24022	Moctezuma	Alto	817	Medio	984	40.10	48.90	70.02	51.10
31	Yucatán	31035	Hoctún	Alto	818	Medio	1152	16.23	23.07	46.77	46.50
30	Veracruz de Ignacio de la Llave	30158	Tecolutla	Alto	819	Medio	1036	24.37	32.88	57.35	50.70
21	Puebla	21199	Xiutetelco	Alto	820	Medio	635	43.61	53.49	75.66	64.00
21	Puebla	21032	Cohetzala	Alto	821	Bajo	1333	37.14	46.43	69.54	64.00
20	Oaxaca	20331	San Pedro Tidaá	Alto	822	Medio	748	14.86	23.04	51.00	62.00
20	Oaxaca	20559	San Juan Bautista Valle Nacional	Alto	823	Medio	713	51.91	60.84	79.97	62.00
21	Puebla	21022	Atzihucacán	Alto	824	Medio	649	36.64	47.22	73.02	64.00
24	San Luis Potosí	24030	San Nicolás Tolentino	Alto	825	Medio	1166	38.06	46.61	68.12	51.10
16	Michoacán de Ocampo	16056	Nahuatzen	Alto	826	Alto	463	51.37	59.35	75.80	54.60
22	Querétaro	22013	Peñamiller	Alto	827	Medio	810	36.44	45.83	68.90	35.40
20	Oaxaca	20404	Santa María Chachoápam	Alto	828	Medio	1110	36.68	45.72	68.38	62.00
21	Puebla	21075	Hueyapan	Alto	829	Alto	473	58.02	67.45	85.17	64.00
30	Veracruz de Ignacio de la Llave	30152	Tampico Alto	Alto	830	Medio	1062	38.25	47.79	70.86	50.70
21	Puebla	21215	Zongozotla	Alto	831	Medio	828	54.77	64.22	82.81	64.00
13	Hidalgo	13032	Jalocán	Alto	832	Medio	972	40.10	49.34	71.00	56.40
20	Oaxaca	20307	San Pedro Huamelula	Alto	833	Medio	911	44.87	56.59	81.46	62.00
20	Oaxaca	20555	Trinidad Zaachila	Alto	834	Medio	700	39.31	50.12	75.38	62.00
13	Hidalgo	13037	Metztlán	Alto	835	Medio	960	40.40	49.33	70.63	56.40
30	Veracruz de Ignacio de la Llave	30091	Jesús Carranza	Alto	836	Medio	1098	30.05	39.20	63.53	50.70
20	Oaxaca	20206	San Juan de los Cués	Alto	837	Medio	775	34.85	44.67	69.02	62.00
31	Yucatán	31001	Abalá	Alto	838	Medio	891	19.37	28.23	56.60	46.50
23	Quintana Roo	23002	Felipe Carrillo Puerto	Alto	839	Medio	916	38.95	48.74	72.79	35.90
15	México	15123	Luvianos	Alto	840	Medio	832	40.87	49.70	70.28	43.70
20	Oaxaca	20066	Santiago Niltepec	Alto	841	Medio	1140	27.60	38.13	67.19	62.00
20	Oaxaca	20256	San Mateo Tlapitepec	Alto	842	Medio	918	19.63	27.27	53.33	62.00
20	Oaxaca	20282	San Miguel Tenango	Alto	843	Medio	683	47.08	59.51	84.51	62.00
21	Puebla	21110	Palmar de Bravo	Alto	844	Medio	653	43.91	54.24	77.29	64.00
20	Oaxaca	20308	San Pedro Huilotepec	Alto	845	Medio	1034	35.29	45.46	70.40	62.00
20	Oaxaca	20467	Santiago Jamiltepec	Alto	846	Medio	787	52.42	61.77	80.69	62.00
30	Veracruz de Ignacio de la Llave	30086	Jalacingo	Alto	847	Alto	500	52.30	62.35	82.28	50.70
30	Veracruz de Ignacio de la Llave	30084	Ixmattahuacan	Alto	848	Bajo	1246	18.44	25.62	49.41	50.70
20	Oaxaca	20290	San Nicolás Hidalgo	Alto	849	Bajo	1296	26.68	34.80	57.12	62.00
30	Veracruz de Ignacio de la Llave	30166	Tepetitán	Alto	850	Medio	940	32.50	41.62	65.48	50.70
07	Chiapas	07002	Acala	Alto	851	Medio	860	39.19	49.17	72.67	76.70
20	Oaxaca	20179	San Juan Bautista Jayacatlán	Alto	852	Alto	613	49.35	60.11	82.13	62.00
30	Veracruz de Ignacio de la Llave	30185	Tilapan	Alto	853	Medio	865	38.55	47.73	69.98	50.70
21	Puebla	21201	Xochiltepec	Alto	854	Medio	1032	30.75	41.49	70.18	64.00
20	Oaxaca	20074	Santa Catarina Quiquitaní	Alto	855	Alto	622	67.66	78.03	94.30	62.00
20	Oaxaca	20422	Santa María Nativitas	Alto	856	Medio	899	37.31	48.55	73.79	62.00
21	Puebla	21040	Cuaulinchán	Alto	857	Medio	665	46.65	56.97	78.10	64.00
20	Oaxaca	20121	San Bartolo Soyatepec	Alto	858	Medio	1069	38.77	48.89	72.71	62.00
20	Oaxaca	20501	Santiago Yucuyachi	Alto	859	Medio	1066	27.09	35.76	60.54	62.00
31	Yucatán	31076	Tecoh	Alto	860	Medio	838	24.56	34.07	61.93	46.50
21	Puebla	21112	Petitlcingo	Alto	861	Medio	969	31.63	42.26	68.66	64.00
30	Veracruz de Ignacio de la Llave	30167	Tepetzintla	Alto	862	Medio	717	48.72	59.28	80.18	50.70
24	San Luis Potosí	24004	Armadillo de los Infante	Alto	863	Medio	1041	39.37	48.13	69.36	51.10
21	Puebla	21177	Tlaxotepec de Benito Juárez	Alto	864	Alto	596	46.27	55.83	76.88	64.00
30	Veracruz de Ignacio de la Llave	30022	Atzacan	Alto	865	Medio	686	42.28	51.24	72.90	50.70
30	Veracruz de Ignacio de la Llave	30130	Playa Vicente	Alto	866	Medio	942	28.80	37.37	60.79	50.70
15	México	15007	Amanalco	Alto	867	Medio	661	44.75	55.55	78.89	43.70
31	Yucatán	31075	Teabo	Alto	868	Alto	524	39.83	49.86	74.36	46.50
30	Veracruz de Ignacio de la Llave	30143	Santiago Tuxtla	Alto	869	Medio	836	47.40	57.62	79.09	50.70
20	Oaxaca	20283	San Miguel Tequixtepec	Alto	870	Medio	695	45.32	58.59	82.90	62.00
20	Oaxaca	20028	Chalcatongo de Hidalgo	Alto	871	Medio	675	38.05	45.60	69.09	62.00
15	México	15086	Temascaltepec	Alto	872	Medio	702	39.08	49.14	72.87	43.70
31	Yucatán	31037	Huñil	Alto	873	Medio	904	15.63	23.46	49.87	46.50
21	Puebla	21017	Atempan	Alto	874	Alto	538	48.16	57.87	78.17	64.00
24	San Luis Potosí	24053	Axtla de Terrazas	Alto	875	Medio	808	47.22	56.25	75.29	51.10
20	Oaxaca	20097	San Andrés Solaga	Alto	876	Medio	801	42.14	50.84	72.01	62.00
13	Hidalgo	13038	Mineral del Chico	Alto	877	Medio	876	25.99	34.18	57.14	56.40
30	Veracruz de Ignacio de la Llave	30150	Tamalín	Alto	878	Medio	863	41.20	51.29	74.36	50.70
20	Oaxaca	20488	Santiago Tepetitla	Alto	879	Alto	592	9.09	15.34	42.27	62.00
20	Oaxaca	20258	San Miguel Achiutla	Alto	880	Alto	608	31.75	43.12	72.15	62.00
30	Veracruz de Ignacio de la Llave	30088	Jalcomulco	Alto	881	Medio	908	30.29	40.14	66.48	50.70
16	Michoacán de Ocampo	16031	Epitacio Huerta	Alto	882	Medio	1028	46.25	56.64	79.27	54.60
31	Yucatán	31034	Hocabá	Alto	883	Medio	883	23.76	33.30	61.11	46.50
21	Puebla	21169	Tepeji de Rodríguez	Alto	884	Medio	996	24.72	33.60	59.47	64.00
21	Puebla	21024	Axtla	Alto	885	Bajo	1415	23.31	29.76	50.61	64.00
21	Puebla	21191	Tulcingo	Alto	886	Alto	988	28.30	36.86	59.70	64.00
11	Guanajuato	11029	San Diego de la Unión	Alto	887	Medio	905	40.14	49.02	70.22	43.80
21	Puebla	21155	Tecomatlán	Alto	888	Medio	1114	30.43	39.50	63.06	64.00
30	Veracruz de Ignacio de la Llave	30172	Texistepec	Alto	889	Medio	892	32.15	41.48	65.70	50.70
20	Oaxaca	20106	San Antonio Acutla	Alto	890	Medio	796	49.07	62.12	86.81	62.00
20	Oaxaca	20546	Teotitlán del Valle	Alto	891	Medio	958	29.32	38.69	63.51	62.00
21	Puebla	21018	Atexcal	Alto	892	Medio	935	28.90	38.86	65.71	64.00
08	Chihuahua	08009	Bocoyna	Alto	893	Alto	527	30.25	37.51	57.15	32.10
20	Oaxaca	20230	San Lorenzo Victoria	Alto	894	Medio	1059	28.79	38.58	64.89	62.00
23	Quintana Roo	23006	José María Morelos	Alto	895	Medio	837	46.66	56.25	77.24	35.90
07	Chiapas	07105	Unión Juárez	Alto	896	Medio	1079	39.77	49.62	72.64	76.70
10	Durango	10027	San Juan de Guadalupe	Alto	897	Bajo	1234	42.75	51.83	73.21	49.40
20	Oaxaca	20160	San Jerónimo Silacayoapilla	Alto	898	Medio	893	19.73	28.42	55.71	62.00
31	Yucatán	31071	Sudzal	Alto	899	Medio	1050	20.44	29.45	55.75	46.50
20	Oaxaca	20241	San Martín Lachilá	Alto	900	Medio	925	48.49	59.95	82.84	62.00
20	Oaxaca	20299	San Pablo Yaganiza	Alto	901	Medio	827	46.00	57.14	81.74	62.00
20	Oaxaca	20383	Santa Cruz Tayata	Alto	902	Alto	485	48.96	59.47	80.40	62.00
30	Veracruz de Ignacio de la Llave	30142	San Juan Evangelista	Alto	903	Bajo	1218	29.89	39.22	63.93	50.70
21	Puebla	21210	Zapotitlán de Méndez	Alto	904	Medio	1064	42.65	51.97	73.52	64.00
19	Nuevo León	19007	Aramberri	Alto	905	Medio	1138	42.99	51.80	72.12	21.50
31	Yucatán	31097	Tunkás	Alto	906	Medio	1174	32.05	42.08	68.40	46.50
20	Oaxaca	20180	San Juan Bautista Lo de Soto	Alto	907	Medio	1067	20.09	29.22	57.14	62.00
21	Puebla	21054	Chignautla	Alto	908	Alto	629	37.63	47.08	69.85	64.00
20	Oaxaca	20222	San Juan Yaeé	Alto	909	Alto	617	52.90	64.26	85.59	62.00
16	Michoacán de Ocampo	16077	San Lucas	Alto	910	Medio	1068	36.49	46.33	70.32	54.60
20	Oaxaca	20568	Zapotitlán Palmas	Alto	911	Medio	1051	30.69	39.43	63.18	62.00
31	Yucatán	31045	Kopomá	Alto	912	Medio	1147	21.36	30.85	60.14	46.50
30	Veracruz de Ignacio de la Llave	30129	Platón Sánchez	Alto	913	Medio	858	41.82	50.39	70.19	50.70
28	Tamaulipas	28008	Casas	Alto	914	Medio	886	32.39	41.89	66.24	34.00
20	Oaxaca	20402	Santa María Cortijo	Alto	915	Medio	844	28.15	37.72	63.59	62.00
16	Michoacán de Ocampo	16010	Arteaga	Alto	916	Medio	881	30.11	37.68	58.24	54.60
12	Guerrero	12006	Apaxtla	Alto	917	Medio	894	48.86	55.84	71.84	68.10
31	Yucatán	31088	Teya	Alto	918	Bajo	1423	20.79	28.69	54.62	46.50
20	Oaxaca	20173	San Juan Atepec	Alto	919	Medio	882	29.19	40.07	68.96	62.00
07	Chiapas	07079	San Fernando	Alto	920	Medio	806	38.84	48.91	72.87	76.70
20	Oaxaca	20185	San Juan Cacahuatpec	Alto	921	Medio	998	36.68	45.94	67.91	62.00
15	México	15041	Ixtapan del Oro	Alto	922	Medio	730	45.36	55.11	76.62	43.70
16	Michoacán de Ocampo	16059	Nuevo Urecho	Alto	923	Bajo	1241	47.20	57.72	79.77	54.60
21	Puebla	21124	San Gabriel Chilac	Alto	924	Medio	822	27.11	35.83	60.58	64.00

Clave entidad	Entidad	Clave municipio	Municipio	Grado de marginación municipal /1	Lugar de marginación municipal/1	Grado de Rezagó Social municipal/2	Lugar de rezago social municipal/2	% Población en pobreza alimentaria municipal/3	% Población en pobreza de capacidades municipal /3	% Población en pobreza de patrimonio municipal /3	%Población en situación de pobreza multidimensional (estata) /4
31	Yucatán	31100	Ucú	Alto	925	Bajo	1307	12.81	19.85	46.34	46.50
20	Oaxaca	20432	Santa María Temaxcalapa	Alto	926	Medio	1162	41.62	53.28	78.71	62.00
21	Puebla	21009	Ahuehuetlilla	Alto	927	Medio	1131	20.82	27.68	46.29	64.00
04	Campeche	04006	Hopelchén	Alto	928	Medio	999	38.76	48.38	71.23	44.70
07	Chiapas	07048	Juárez	Alto	929	Medio	1112	28.89	37.80	62.07	76.70
07	Chiapas	07091	Tapilula	Alto	930	Alto	610	49.47	58.51	77.79	76.70
20	Oaxaca	20239	San Martín Huamelúipam	Alto	931	Medio	812	49.67	60.28	82.65	62.00
12	Guerrero	12011	Atoyac de Álvarez	Alto	932	Medio	955	48.55	58.17	79.22	68.10
20	Oaxaca	20166	San José Chiltepec	Alto	933	Medio	1057	33.97	43.21	67.28	62.00
30	Veracruz de Ignacio de la Llave	30200	Zentla	Alto	934	Medio	966	38.36	48.84	71.47	50.70
31	Yucatán	31091	Tinum	Alto	935	Medio	952	27.15	36.36	62.25	46.50
12	Guerrero	12017	Cocula	Alto	936	Bajo	1201	39.04	46.63	65.70	68.10
14	Jalisco	14122	Zapotitlán	Alto	937	Medio	1111	32.18	40.24	61.64	36.50
20	Oaxaca	20365	Santa Catarina Lachatao	Alto	938	Medio	673	33.09	44.53	71.02	62.00
30	Veracruz de Ignacio de la Llave	30160	Temapache	Alto	939	Medio	910	40.61	50.34	72.55	50.70
08	Chihuahua	08047	Monis	Alto	940	Alto	398	34.94	44.67	69.35	32.10
07	Chiapas	07046	Jiquipilas	Alto	941	Medio	1139	39.33	49.91	74.24	76.70
20	Oaxaca	20453	Santiago Astata	Alto	942	Medio	1135	31.20	41.42	68.83	62.00
20	Oaxaca	20128	San Cristóbal Lachirioag	Alto	943	Bajo	1301	21.56	27.28	44.71	62.00
31	Yucatán	31048	Maxcanú	Alto	944	Medio	923	35.02	45.08	69.91	46.50
30	Veracruz de Ignacio de la Llave	30073	Hueyapan de Ocampo	Alto	945	Medio	1010	48.56	57.10	76.01	50.70
24	San Luis Potosí	24033	Santo Domingo	Alto	946	Bajo	1279	26.51	34.62	57.33	51.10
20	Oaxaca	20474	Santiago Llano Grande	Alto	947	Medio	1046	20.32	29.03	56.38	62.00
20	Oaxaca	20410	Santa María Ecatepec	Alto	948	Medio	729	55.40	66.03	86.04	62.00
13	Hidalgo	13028	Huejutla de Reyes	Alto	949	Medio	800	55.51	64.25	81.63	56.40
07	Chiapas	07068	Pichucalco	Alto	950	Medio	987	32.53	41.03	62.70	76.70
20	Oaxaca	20408	Santa María del Rosario	Alto	951	Alto	569	23.36	32.25	58.47	62.00
24	San Luis Potosí	24032	Santa María del Río	Alto	952	Medio	964	39.00	46.70	65.69	51.10
12	Guerrero	12039	Juan R. Escudero	Alto	953	Medio	965	51.73	59.26	75.92	68.10
15	México	15066	Otzoaloapan	Alto	954	Medio	917	44.50	54.03	73.83	43.70
20	Oaxaca	20186	San Juan Cieneguilla	Alto	955	Bajo	1390	29.02	37.78	61.68	62.00
31	Yucatán	31060	Quintana Roo	Alto	956	Medio	906	25.92	35.82	63.21	46.50
24	San Luis Potosí	24046	Villa de Arriaga	Alto	957	Medio	877	35.31	44.53	67.03	51.10
10	Durango	10026	San Dimas	Alto	958	Alto	633	48.25	57.72	78.12	49.40
11	Guanajuato	11019	Jerécuaro	Alto	959	Medio	1052	32.00	41.41	65.46	43.80
20	Oaxaca	20542	Taniche	Alto	960	Medio	684	35.08	46.46	73.94	62.00
21	Puebla	21129	San José Miahuatlán	Alto	961	Medio	879	43.63	54.07	77.69	64.00
20	Oaxaca	20513	Santo Domingo Petapa	Alto	962	Medio	739	46.27	56.86	79.48	62.00
24	San Luis Potosí	24034	San Vicente Tancuayalab	Alto	963	Medio	1116	46.43	55.67	75.55	51.10
21	Puebla	21185	Tlapanalá	Alto	964	Medio	1071	20.94	29.49	55.84	64.00
31	Yucatán	31080	Tekit	Alto	965	Alto	628	24.81	34.05	60.63	46.50
20	Oaxaca	20340	San Pedro y San Pablo Tequixtepec	Alto	966	Medio	1030	26.82	38.17	62.72	62.00
31	Yucatán	31098	Tzucacab	Alto	967	Medio	872	38.28	48.39	72.61	46.50
30	Veracruz de Ignacio de la Llave	30194	Villa Aldama	Alto	968	Medio	733	39.11	49.70	74.11	50.70
15	México	15001	Acambay	Alto	969	Medio	818	39.38	49.25	72.10	43.70
30	Veracruz de Ignacio de la Llave	30062	Chocamán	Alto	970	Medio	648	45.78	54.75	74.67	50.70
24	San Luis Potosí	24049	Villa de Ramos	Alto	971	Medio	1113	30.97	39.87	63.99	51.10
20	Oaxaca	20314	San Pedro Juchaltepec	Alto	972	Medio	722	45.16	56.75	81.82	62.00
21	Puebla	21170	Tepeyahualco	Alto	973	Medio	840	35.61	45.47	69.32	64.00
20	Oaxaca	20064	Nejapa de Madero	Alto	974	Medio	921	33.63	44.36	71.52	62.00
20	Oaxaca	20059	Miahuatlán de Porfirio Díaz	Alto	975	Medio	751	41.72	51.99	74.93	62.00
20	Oaxaca	20362	Santa Catarina Cuixtla	Alto	976	Bajo	1335	43.56	54.17	76.88	62.00
20	Oaxaca	20471	Santiago Lalopa	Alto	977	Medio	681	42.66	55.06	80.60	62.00
28	Tamaulipas	28026	Miquihuana	Alto	978	Medio	1014	41.83	52.30	75.80	34.00
20	Oaxaca	20049	Magdalena Ocotlán	Alto	979	Medio	807	39.72	50.10	73.64	62.00
08	Chihuahua	08051	Ocampo	Alto	980	Alto	471	28.69	36.85	59.74	32.10
31	Yucatán	31025	Dzán	Alto	981	Medio	1163	24.90	34.58	62.51	46.50
21	Puebla	21033	Cohuecan	Alto	982	Medio	826	36.59	48.73	77.03	64.00
25	Sinaloa	25017	Sinaloa	Alto	983	Bajo	1300	41.22	50.44	72.06	32.70
20	Oaxaca	20221	San Juan Tepecolula	Alto	984	Medio	927	42.89	53.65	77.61	62.00
21	Puebla	21126	San Jerónimo Tecuanipan	Alto	985	Medio	823	44.22	55.04	78.43	64.00
20	Oaxaca	20042	Ixtlán de Juárez	Alto	986	Medio	895	37.52	46.38	67.40	62.00
30	Veracruz de Ignacio de la Llave	30144	Sayula de Alemán	Alto	987	Medio	1011	33.31	42.66	66.99	50.70
07	Chiapas	07051	Mapastepec	Alto	988	Medio	986	47.16	58.15	81.34	76.70
30	Veracruz de Ignacio de la Llave	30175	Tihuatlán	Alto	989	Medio	1080	24.73	32.23	52.51	50.70
12	Guerrero	12075	Eduardo Neri	Alto	990	Medio	785	38.81	48.58	71.26	68.10
20	Oaxaca	20114	San Baltazar Yatzachi el Bajo	Alto	991	Medio	1006	40.50	48.39	68.35	62.00
20	Oaxaca	20238	San Martín de los Cansecos	Alto	992	Medio	732	33.56	46.11	76.58	62.00
19	Nuevo León	19030	Irbide	Alto	993	Bajo	1237	41.23	50.39	71.77	21.50
21	Puebla	21105	Ocotepec	Alto	994	Medio	1082	18.02	26.19	52.02	64.00
21	Puebla	21115	Quecholac	Alto	995	Medio	728	35.77	46.96	73.75	64.00
20	Oaxaca	20287	San Miguel Tulancingo	Alto	996	Medio	1150	27.37	38.92	69.65	62.00
12	Guerrero	12067	Tlapehuala	Alto	997	Medio	930	40.86	48.16	65.68	68.10
20	Oaxaca	20269	San Miguel el Grande	Alto	998	Medio	706	30.76	39.88	63.57	62.00
20	Oaxaca	20076	La Reforma	Alto	999	Medio	1120	37.69	47.65	71.77	62.00
20	Oaxaca	20482	Santiago Pinotepa Nacional	Alto	1000	Medio	852	30.38	39.70	63.58	62.00
31	Yucatán	31054	Muxupip	Alto	1001	Bajo	1356	12.95	19.77	45.73	46.50
22	Querétaro	22003	Arroyo Seco	Alto	1002	Bajo	1380	33.09	41.15	62.39	35.40
31	Yucatán	31063	Samahil	Alto	1003	Bajo	1225	24.47	34.63	64.82	46.50
21	Puebla	21113	Pixtla	Alto	1004	Bajo	1427	40.76	49.56	71.02	64.00
21	Puebla	21139	San Pablo Anicano	Alto	1005	Bajo	1267	50.90	60.92	81.63	64.00
12	Guerrero	12005	Alpoeyca	Alto	1006	Bajo	1273	47.89	56.19	74.87	68.10
21	Puebla	21137	San Nicolás Buenos Aires	Alto	1007	Medio	759	37.92	48.22	73.21	64.00
20	Oaxaca	20357	Santa Ana Tavela	Alto	1008	Medio	1004	22.89	33.55	64.87	62.00
21	Puebla	21056	Chila de la Sal	Alto	1009	Bajo	1483	31.34	40.80	65.85	64.00
20	Oaxaca	20310	San Pedro Ixtlahuaca	Alto	1010	Medio	945	31.42	40.30	61.51	62.00
20	Oaxaca	20387	Santa Gertrudis	Alto	1011	Medio	1173	33.15	42.63	67.37	62.00
20	Oaxaca	20002	Acatlán de Pérez Figueroa	Alto	1012	Bajo	1194	33.24	42.61	66.86	62.00
16	Michoacán de Ocampo	16027	Chucándiro	Alto	1013	Bajo	1238	41.37	50.95	73.79	54.60
21	Puebla	21160	Teotlalco	Alto	1014	Bajo	1197	28.79	38.42	64.93	64.00
30	Veracruz de Ignacio de la Llave	30124	Papantla	Alto	1015	Medio	1007	36.34	46.35	70.36	50.70
13	Hidalgo	13079	Xochicoatlán	Alto	1016	Bajo	1255	42.45	51.77	73.00	56.40
16	Michoacán de Ocampo	16093	Tlalpujahua	Alto	1017	Medio	1016	44.91	54.51	75.79	54.60
11	Guanajuato	11030	San Felipe	Alto	1018	Medio	914	39.47	49.56	73.14	43.80
25	Sinaloa	25005	Cosalá	Alto	1019	Bajo	1248	34.69	43.78	66.41	32.70
21	Puebla	21207	Zacapoxtla	Alto	1020	Medio	851	47.66	56.50	75.32	64.00
16	Michoacán de Ocampo	16007	Aporo	Alto	1021	Bajo	1233	40.14	48.49	69.21	54.60
31	Yucatán	31005	Bokobá	Alto	1022	Bajo	1294	15.21	22.25	47.25	46.50
31	Yucatán	31012	Cenotillo	Alto	1023	Bajo	1292	29.33	38.44	63.05	46.50
21	Puebla	21059	Chinantla	Alto	1024	Bajo	1229	41.45	50.83	72.62	64.00
21	Puebla	21026	Calpan	Alto	1025	Medio	1015	28.94	38.93	65.52	64.00
20	Oaxaca	20086	San Agustín Tlaxiotepec	Alto	1026	Medio	705	24.12	35.04	66.15	62.00
20	Oaxaca	20463	Santiago Huauquilla	Alto	1027	Medio	1000	36.91	47.29	71.65	62.00
19	Nuevo León	19043	Rayones	Alto	1028	Bajo	1370	29.11	38.06	62.25	21.50
20	Oaxaca	20004	Asunción Cuyotepeji	Alto	1029	Medio	1037	25.04	34.69	62.82	62.00
20	Oaxaca	20550	San Jerónimo Tlacoahuaya	Alto	1030	Medio	1042	36.43	45.70	68.53	62.00
20	Oaxaca	20281	San Miguel Tecomatlán	Alto	1031	Medio	1005	8.03	15.53	45.30	62.00
20	Oaxaca	20327	San Pedro Tapanatepec	Alto	1032	Medio	1045	23.77	32.27	57.69	62.00
22	Querétaro	22018	Toimán	Alto	1033	Medio	850	39.40	49.09	72.07	35.40

Clave entidad	Entidad	Clave municipio	Municipio	Grado de marginación municipal /1	Lugar de marginación municipal/1	Grado de Rezagó Social municipal/2	Lugar de rezago social municipal/2	% Población en pobreza alimentaria municipal/3	% Población en pobreza de capacidades municipal/3	% Población en pobreza de patrimonio municipal/3	%Población en situación de pobreza multidimensional (estatal), /4
20	Oaxaca	20405	Villa de Chilapa de Díaz	Alto	1034	Medio	1040	25.12	33.03	56.98	62.00
20	Oaxaca	20135	San Felipe Tejalápan	Alto	1035	Medio	754	47.30	57.48	79.49	62.00
30	Veracruz de Ignacio de la Llave	30117	Omealca	Alto	1036	Medio	1122	31.17	39.89	63.35	50.70
11	Guanajuato	11013	Doctor Mora	Alto	1037	Medio	1083	40.28	49.58	71.33	43.80
20	Oaxaca	20089	San Andrés Dinicuiti	Alto	1038	Medio	946	30.10	40.70	68.58	62.00
31	Yucatán	31039	Ixil	Alto	1039	Bajo	1316	9.03	14.78	38.17	46.50
07	Chiapas	07012	Berriozábal	Alto	1040	Medio	833	28.40	38.89	66.03	76.70
30	Veracruz de Ignacio de la Llave	30049	Cotaxtlá	Alto	1041	Bajo	1259	26.97	35.57	59.85	50.70
20	Oaxaca	20520	Santo Domingo Tonalá	Alto	1042	Bajo	1209	29.84	36.47	55.77	62.00
16	Michoacán de Ocampo	16017	Contepec	Alto	1043	Medio	1106	46.15	56.27	77.98	54.60
21	Puebla	21190	Totoltepec de Guerrero	Alto	1044	Medio	1026	23.95	33.66	63.00	64.00
20	Oaxaca	20181	San Juan Bautista Suchitepec	Alto	1045	Medio	805	11.30	20.78	55.33	62.00
16	Michoacán de Ocampo	16015	Coalcomán de Vázquez Pallares	Alto	1046	Medio	871	31.95	39.84	60.77	54.60
16	Michoacán de Ocampo	16038	Huetamo	Alto	1047	Medio	1076	31.90	39.87	62.80	54.60
12	Guerrero	12049	Pilcaya	Alto	1048	Medio	1096	34.46	42.77	64.34	68.10
30	Veracruz de Ignacio de la Llave	30199	Zaragoza	Alto	1049	Medio	750	50.24	60.20	80.87	50.70
30	Veracruz de Ignacio de la Llave	30181	Tlalixcoyan	Alto	1050	Bajo	1277	23.36	31.71	56.00	50.70
30	Veracruz de Ignacio de la Llave	30169	José Azueta	Alto	1051	Medio	1159	23.41	31.80	56.46	50.70
13	Hidalgo	13001	Acatlán	Alto	1052	Medio	1164	30.64	38.54	59.78	56.40
14	Jalisco	14020	Cabo Corrientes	Alto	1053	Bajo	1215	20.72	28.14	50.76	36.50
20	Oaxaca	20303	San Pedro Cajonos	Alto	1054	Medio	971	33.22	43.09	68.14	62.00
21	Puebla	21179	Tlachicuca	Alto	1055	Medio	903	31.66	41.62	67.30	64.00
20	Oaxaca	20296	San Pablo Macuiltianguis	Alto	1056	Medio	1141	37.80	45.68	66.99	62.00
32	Zacatecas	32026	Mazapil	Alto	1057	Bajo	1222	21.68	30.62	57.26	52.20
20	Oaxaca	20487	Santiago Tenango	Alto	1058	Medio	663	58.18	66.20	85.55	62.00
07	Chiapas	07017	Cintalapa	Alto	1059	Medio	1035	40.52	52.21	77.42	76.70
20	Oaxaca	20156	San Ildefonso Villa Alta	Alto	1060	Medio	1149	30.66	38.87	61.22	62.00
15	México	15097	Texcallitlán	Alto	1061	Medio	854	32.36	40.79	62.93	43.70
13	Hidalgo	13042	Molango de Escamilla	Alto	1062	Medio	1183	42.91	51.99	72.23	56.40
20	Oaxaca	20147	San Francisco Nuxaño	Alto	1063	Medio	793	22.51	32.44	63.55	62.00
21	Puebla	21141	San Pedro Yeloixtlahuaca	Alto	1064	Bajo	1285	29.68	39.88	66.35	64.00
30	Veracruz de Ignacio de la Llave	30135	Rafael Delgado	Alto	1065	Medio	723	45.17	53.99	73.69	50.70
20	Oaxaca	20223	San Juan Yatzona	Alto	1066	Medio	878	50.97	63.48	86.70	62.00
07	Chiapas	07108	Villaflores	Alto	1067	Medio	1153	38.87	50.26	75.67	76.70
26	Sonora	26003	Alamos	Alto	1068	Medio	1093	37.85	46.66	67.54	56.70
30	Veracruz de Ignacio de la Llave	30114	Nautla	Alto	1069	Bajo	1245	26.41	34.30	56.81	20.70
30	Veracruz de Ignacio de la Llave	30120	Oteapan	Alto	1070	Medio	856	32.29	42.28	67.84	50.70
14	Jalisco	14115	Villa Guerrero	Alto	1071	Bajo	1257	30.71	36.90	54.68	36.50
26	Sonora	26056	San Miguel de Horcasitas	Alto	1072	Medio	1184	14.99	21.26	43.82	26.70
31	Yucatán	31069	Sotula	Alto	1073	Medio	915	26.05	35.65	62.70	46.50
24	San Luis Potosí	24045	Venado	Alto	1074	Medio	1148	28.44	36.54	58.90	51.10
13	Hidalgo	13031	Jacala de Ledezma	Alto	1075	Bajo	1394	24.23	30.73	48.67	56.40
21	Puebla	21065	General Felipe Ángeles	Alto	1076	Medio	769	38.74	49.55	74.99	64.00
21	Puebla	21166	Tepeojuma	Alto	1077	Bajo	1324	22.30	30.39	55.23	64.00
07	Chiapas	07034	Frontera Comalapa	Alto	1078	Medio	1091	44.44	55.52	79.30	76.70
07	Chiapas	07055	Metapa	Alto	1079	Medio	1172	30.05	39.22	63.55	76.70
22	Querétaro	22004	Cadereyta de Montes	Alto	1080	Medio	961	31.17	39.07	60.16	35.40
30	Veracruz de Ignacio de la Llave	30106	Miahuatlán	Alto	1081	Medio	949	39.66	49.51	73.47	50.70
30	Veracruz de Ignacio de la Llave	30081	Ixhuatlancillo	Alto	1082	Medio	857	34.97	42.33	60.82	50.70
32	Zacatecas	32027	Melchor Ocampo	Alto	1083	Bajo	1506	26.59	36.01	61.70	52.20
16	Michoacán de Ocampo	16047	Jungapeo	Alto	1084	Bajo	1254	39.94	49.38	71.53	54.60
15	México	15003	Aculco	Alto	1085	Medio	981	31.67	41.18	65.61	43.70
20	Oaxaca	20401	Santa María Colotepec	Alto	1086	Medio	937	33.50	42.55	65.72	62.00
04	Campeche	04007	Palizada	Alto	1087	Bajo	1496	23.18	31.63	55.90	44.70
20	Oaxaca	20376	Santa Cruz de Bravo	Alto	1088	Bajo	1327	31.38	36.53	51.31	62.00
20	Oaxaca	20380	Santa Cruz Papalutla	Alto	1089	Medio	831	36.97	47.54	72.96	62.00
31	Yucatán	31058	Peto	Alto	1090	Medio	953	31.00	43.33	72.95	46.50
16	Michoacán de Ocampo	16080	Senguio	Alto	1091	Medio	990	39.15	49.33	72.98	54.60
20	Oaxaca	20547	Teotongo	Alto	1092	Bajo	1312	16.80	25.28	53.71	62.00
13	Guerrero	12034	Huitzoco de los Figueroa	Alto	1093	Medio	1061	32.40	41.11	63.42	68.10
12	Hidalgo	13006	Alfajayucan	Alto	1094	Medio	1191	19.36	26.81	50.88	56.40
24	San Luis Potosí	24052	Villa Juárez	Alto	1095	Bajo	1260	30.62	37.68	57.45	51.10
24	San Luis Potosí	24021	Mexquité de Carmona	Alto	1096	Bajo	1227	37.65	46.62	68.41	51.10
20	Oaxaca	20054	Magdalena Zahualtán	Alto	1097	Medio	1161	20.02	30.14	60.36	62.00
16	Michoacán de Ocampo	16083	Tancitaro	Alto	1098	Medio	1053	26.34	34.93	59.62	54.60
21	Puebla	21012	Aljojuca	Alto	1099	Bajo	1196	32.65	41.96	66.64	64.00
12	Guerrero	12033	Huamuxtitlán	Alto	1100	Medio	1192	38.78	46.53	65.94	68.10
07	Chiapas	07015	Cacahoatán	Alto	1101	Medio	1107	39.36	48.59	70.51	76.70
31	Yucatán	31044	Kinchil	Alto	1102	Medio	967	17.84	26.37	54.33	46.50
15	México	15004	Almoloya de Alquisiras	Alto	1103	Medio	1054	27.05	34.79	56.92	43.70
10	Durango	10035	Tepehuanes	Alto	1104	Bajo	1239	33.83	40.47	58.41	49.40
31	Yucatán	31036	Homún	Alto	1105	Medio	786	21.87	30.81	58.23	46.50
20	Oaxaca	20332	San Pedro Topiltepec	Alto	1106	Medio	765	35.57	46.18	71.00	62.00
30	Veracruz de Ignacio de la Llave	30141	San Andrés Tuxtla	Alto	1107	Medio	929	48.93	59.29	80.39	50.70
20	Oaxaca	20479	Santiago Nejapilla	Alto	1108	Medio	762	29.43	42.24	73.84	62.00
20	Oaxaca	20558	Valerio Trujano	Alto	1109	Medio	1074	37.36	47.67	72.41	62.00
24	San Luis Potosí	24023	Rayón	Alto	1110	Bajo	1262	34.92	42.88	63.44	51.10
16	Michoacán de Ocampo	16002	Aguillita	Alto	1111	Medio	1065	28.95	37.00	59.94	54.60
24	San Luis Potosí	24055	Zaragoza	Alto	1112	Medio	1143	42.85	51.90	72.36	51.10
20	Oaxaca	20400	Santa María Camotlán	Alto	1113	Medio	1090	20.33	28.70	56.34	62.00
29	Tlaxcala	29004	Aitzayanca	Alto	1114	Bajo	1212	35.52	46.02	71.60	59.70
32	Zacatecas	32038	Pinos	Alto	1115	Medio	1189	32.92	41.95	65.27	52.20
12	Guerrero	12007	Arcelia	Alto	1116	Medio	1136	39.46	48.40	70.22	68.10
31	Yucatán	31006	Buctotz	Alto	1117	Bajo	1344	15.75	22.90	47.52	46.50
21	Puebla	21073	Huehuetlán el Chico	Alto	1118	Bajo	1204	28.50	37.56	62.41	64.00
20	Oaxaca	20566	La Trinidad Vista Hermosa	Alto	1119	Bajo	1249	26.13	35.56	62.84	62.00
20	Oaxaca	20052	Magdalena Tequisistlán	Alto	1120	Bajo	1266	30.49	39.86	63.99	62.00
30	Veracruz de Ignacio de la Llave	30012	Amatlán	Alto	1121	Bajo	1541	15.40	21.61	42.56	50.70
20	Oaxaca	20092	San Andrés Ixtlahuaca	Alto	1122	Bajo	1368	40.98	49.87	70.44	62.00
30	Veracruz de Ignacio de la Llave	30139	Saltabarranca	Alto	1123	Bajo	1556	14.69	20.83	41.80	50.70
30	Veracruz de Ignacio de la Llave	30007	Camarón de Tejeda	Alto	1124	Bajo	1258	24.60	33.72	59.97	50.70
21	Puebla	21196	Xayacatlán de Bravo	Alto	1125	Medio	1171	20.71	29.99	56.38	64.00
20	Oaxaca	20458	Santiago Comaltepec	Alto	1126	Medio	1193	40.85	50.98	74.34	62.00
13	Hidalgo	13059	Tecoautla	Alto	1127	Medio	1056	36.16	45.46	68.62	56.40
20	Oaxaca	20341	San Pedro Yucunama	Alto	1128	Medio	957	57.35	67.23	85.12	62.00
20	Oaxaca	20055	Mariscala de Juárez	Alto	1129	Bajo	1349	20.33	28.09	52.62	62.00
32	Zacatecas	32041	El Salvador	Alto	1130	Bajo	1224	33.18	43.55	69.47	52.20
07	Chiapas	07063	Osumacinta	Alto	1131	Medio	1103	41.44	50.73	73.15	76.70
15	México	15087	Temoaya	Alto	1132	Medio	846	44.83	55.42	78.28	43.70
07	Chiapas	07029	Chicoasén	Alto	1133	Bajo	1210	39.64	47.20	66.44	76.70
20	Oaxaca	20363	Santa Catarina Ixtepejil	Alto	1134	Medio	993	40.07	51.02	75.83	62.00
24	San Luis Potosí	24010	Ciudad del Maíz	Alto	1135	Bajo	1214	42.90	52.16	72.65	51.10
29	Tlaxcala	29046	Emiliano Zapata	Alto	1136	Bajo	1345	33.52	44.30	71.15	59.70
12	Guerrero	12057	Técpan de Galeana	Alto	1137	Medio	1128	41.26	49.50	69.44	68.10
20	Oaxaca	20536	San Vicente Nuñú	Alto	1138	Medio	764	33.54	45.08	71.29	62.00
19	Nuevo León	19014	Dr. Arroyo	Alto	1139	Bajo	1199	35.91	45.58	69.16	21.50
31	Yucatán	31056	Oxkutzcab	Alto	1140	Medio	1022	27.91	39.49	69.03	46.50
21	Puebla	21037	Coyotepec	Alto	1141	Bajo	1382	15.55	23.35	49.54	64.00
21	Puebla	21149	Santiago Miahuatlán	Alto	1142	Medio	944	31.26	39.96	62.37	64.00

Clave entidad	Entidad	Clave municipio	Municipio	Grado de marginación municipal /1	Lugar de marginación municipal/1	Grado de Rezagó Social municipal/2	Lugar de rezago social municipal/2	% Población en pobreza alimentaria municipal/3	% Población en pobreza de capacidades municipal /3	% Población en pobreza de patrimonio municipal /3	%Población en situación de pobreza multidimensional (estatal) /4
28	Tamaulipas	28034	San Carlos	Alto	1143	Medio	1088	37.48	48.07	73.03	34.00
21	Puebla	21035	Coxcatlán	Alto	1144	Medio	1126	38.69	47.03	67.61	64.00
14	Jalisco	14029	Quoquio	Alto	1145	Bajo	1337	34.54	42.89	64.38	36.50
20	Oaxaca	20237	San Marcos Arteaga	Alto	1146	Bajo	1650	20.10	26.26	46.94	62.00
21	Puebla	21062	Epatlán	Alto	1147	Bajo	1436	15.63	23.32	49.03	64.00
13	Hidalgo	13017	Chapantongo	Alto	1148	Medio	1077	24.02	33.12	59.24	56.40
16	Michoacán de Ocampo	16064	Parácuaro	Alto	1149	Medio	1108	39.36	48.61	71.33	54.60
21	Puebla	21095	La Magdalena Tlatlaucuitepec	Alto	1150	Bajo	1293	41.99	52.13	77.01	64.00
21	Puebla	21046	Chapulco	Alto	1151	Medio	1012	48.54	59.40	81.59	64.00
24	San Luis Potosí	24056	Villa de Arista	Alto	1152	Medio	1169	26.67	35.05	58.50	51.10
20	Oaxaca	20087	San Agustín Yatarení	Alto	1153	Medio	811	29.13	36.28	56.48	62.00
15	México	15077	San Simón de Guerrero	Alto	1154	Bajo	1219	33.27	42.19	65.07	43.70
20	Oaxaca	20177	San Juan Bautista Cuicatlán	Alto	1155	Medio	1085	39.38	49.88	73.25	62.00
21	Puebla	21130	San Juan Atenco	Alto	1156	Bajo	1253	35.79	45.44	69.73	64.00
30	Veracruz de Ignacio de la Llave	30178	Tlacojalpan	Alto	1157	Bajo	1359	15.30	21.25	41.69	50.70
29	Tlaxcala	29030	Terrenate	Alto	1158	Bajo	1208	30.78	40.75	67.22	59.70
27	Tabasco	27008	Huimanguillo	Alto	1159	Bajo	1426	40.69	50.06	72.50	53.80
27	Tabasco	27011	Jonuta	Alto	1160	Bajo	1288	46.21	55.43	75.92	53.80
20	Oaxaca	20250	San Mateo Etlatongo	Alto	1161	Medio	919	36.11	48.59	76.60	62.00
31	Yucatán	31070	Sucilá	Alto	1162	Bajo	1441	18.23	25.96	51.64	46.50
24	San Luis Potosí	24050	Villa de Reyes	Alto	1163	Bajo	1202	41.68	51.43	73.79	51.10
20	Oaxaca	20140	San Francisco Chindúa	Alto	1164	Medio	1156	32.14	45.21	75.56	62.00
21	Puebla	21128	San José Chiapa	Alto	1165	Medio	847	32.20	42.69	69.52	64.00
16	Michoacán de Ocampo	16039	Huiramba	Alto	1166	Medio	1137	46.38	55.45	76.24	54.60
20	Oaxaca	20486	Villa Tejúpam de la Unión	Alto	1167	Medio	1089	34.00	45.30	71.22	62.00
20	Oaxaca	20504	Nuevo Zoquiápan	Alto	1168	Bajo	1399	37.53	48.44	73.68	62.00
17	Morelos	17023	Tlalnepantla	Alto	1169	Medio	740	11.16	16.02	30.74	48.60
13	Hidalgo	13020	Eloxochiltlán	Alto	1170	Bajo	1348	29.13	39.05	66.22	56.40
20	Oaxaca	20194	San Juan del Río	Alto	1171	Bajo	1358	34.16	43.60	68.34	62.00
14	Jalisco	14069	Quitupan	Alto	1172	Bajo	1228	24.67	31.63	52.12	36.50
32	Zacatecas	32015	El Plateado de Joaquín Amaro	Alto	1173	Muy bajo	1828	27.37	33.15	50.03	52.20
21	Puebla	21186	Tlatlaucuitepec	Alto	1174	Medio	1186	34.34	43.66	66.46	64.00
14	Jalisco	14068	Villa Purificación	Alto	1175	Bajo	1299	19.48	25.66	45.82	36.50
20	Oaxaca	20143	San Francisco Ixhuatán	Alto	1176	Bajo	1206	23.67	32.83	58.95	62.00
11	Guanajuato	11022	Ocampo	Alto	1177	Bajo	1252	36.95	45.49	66.80	43.80
13	Hidalgo	13015	Cardonal	Alto	1178	Bajo	1231	39.58	48.77	70.44	56.40
08	Chihuahua	08063	Temósachi	Alto	1179	Medio	1070	21.12	27.32	46.71	32.10
20	Oaxaca	20120	San Bartolomé Zoogocho	Alto	1180	Bajo	1284	35.26	44.21	66.12	62.00
21	Puebla	21044	Cuyoaco	Alto	1181	Medio	1133	35.91	46.29	71.14	64.00
31	Yucatán	31026	Dzemul	Alto	1182	Muy bajo	1813	6.52	10.99	31.81	46.50
14	Jalisco	14099	Tolimán	Alto	1183	Bajo	1269	30.31	39.07	63.00	36.50
12	Guerrero	12061	Tixtla de Guerrero	Alto	1184	Medio	870	37.95	46.75	68.05	68.10
20	Oaxaca	20421	Santa María Mixtequilla	Alto	1185	Bajo	1413	24.94	34.56	61.65	62.00
22	Querétaro	22008	Huimilpan	Alto	1186	Medio	1008	28.89	38.16	63.23	35.40
07	Chiapas	07027	Chiapa de Corzo	Alto	1187	Medio	1125	32.13	43.22	69.98	76.70
15	México	15026	Chapa de Mota	Alto	1188	Medio	974	35.70	46.52	72.53	43.70
32	Zacatecas	32002	Apulco	Alto	1189	Bajo	1434	28.86	37.69	61.83	52.20
12	Guerrero	12048	Petatlán	Alto	1190	Medio	1127	40.66	50.74	74.78	68.10
20	Oaxaca	20034	Guadalupe de Ramírez	Alto	1191	Bajo	1311	17.43	25.11	51.28	62.00
07	Chiapas	07086	Suchiapa	Alto	1192	Medio	1168	32.89	42.66	67.64	76.70
24	San Luis Potosí	24051	Villa Hidalgo	Alto	1193	Bajo	1494	37.78	46.94	69.34	51.10
20	Oaxaca	20427	Santa María Petapa	Alto	1194	Medio	1100	42.38	52.53	74.85	62.00
13	Hidalgo	13033	Juárez Hidalgo	Alto	1195	Medio	1185	41.26	50.78	73.48	56.40
21	Puebla	21138	San Nicolás de los Ranchos	Alto	1196	Medio	887	36.61	47.59	73.96	64.00
21	Puebla	21214	Zinacatepec	Alto	1197	Medio	1073	33.58	43.48	68.32	64.00
13	Hidalgo	13024	Huasca de Ocampo	Alto	1198	Bajo	1297	27.55	35.51	57.84	56.40
10	Durango	10023	Pueblo Nuevo	Alto	1199	Medio	1003	47.22	58.22	81.21	49.40
30	Veracruz de Ignacio de la Llave	30036	Coacoatzintla	Alto	1200	Medio	1023	38.57	47.78	70.44	50.70
21	Puebla	21053	Chignahuapan	Alto	1201	Medio	1123	30.02	41.02	68.77	64.00
20	Oaxaca	20562	Magdalena Yodocono de Porfirio Díaz	Alto	1202	Medio	1132	29.33	40.00	68.26	62.00
23	Quintana Roo	23007	Lázaro Cárdenas	Alto	1203	Medio	1072	40.56	49.83	71.57	35.90
13	Hidalgo	13044	Nopala de Villagrán	Alto	1204	Bajo	1455	16.25	24.09	50.02	56.40
20	Oaxaca	20025	Chahuítes	Alto	1205	Medio	1058	25.11	34.56	61.52	62.00
10	Durango	10025	San Bernardo	Alto	1206	Bajo	1545	22.38	29.04	50.01	49.40
15	México	15047	Jiquipilco	Alto	1207	Medio	902	40.03	50.81	75.17	43.70
30	Veracruz de Ignacio de la Llave	30090	Jamapa	Alto	1208	Bajo	1511	18.95	26.65	51.21	50.70
28	Tamaulipas	28039	Tula	Alto	1209	Bajo	1195	45.90	54.54	73.50	34.70
21	Puebla	21161	Tepanco de López	Alto	1210	Medio	1119	37.58	47.20	70.82	64.00
20	Oaxaca	20298	San Pablo Villa de Mila	Alto	1211	Medio	897	32.56	40.71	60.95	62.00
16	Michoacán de Ocampo	16009	Ario	Alto	1212	Medio	1124	40.79	50.08	74.88	54.60
20	Oaxaca	20524	Santo Domingo Yodohino	Alto	1213	Medio	1084	12.71	20.90	50.27	62.00
30	Veracruz de Ignacio de la Llave	30099	Maltrata	Alto	1214	Medio	950	35.32	44.47	67.69	50.70
16	Michoacán de Ocampo	16025	Chilchota	Alto	1215	Medio	868	54.73	63.38	80.85	54.60
31	Yucatán	31084	Temax	Alto	1216	Medio	1018	34.37	45.19	71.31	46.50
31	Yucatán	31079	Tekax	Alto	1217	Medio	1129	32.76	44.59	72.95	46.50
31	Yucatán	31072	Suma	Alto	1218	Bajo	1635	8.68	14.37	37.69	46.50
14	Jalisco	14071	San Cristóbal de la Barranca	Alto	1219	Bajo	1488	39.42	49.04	71.47	36.50
31	Yucatán	31003	Akíil	Alto	1220	Medio	1055	30.14	39.69	65.56	46.50
20	Oaxaca	20565	Villa de Zaachila	Alto	1221	Medio	834	16.94	22.02	37.56	62.00
31	Yucatán	31009	Cansahcab	Alto	1222	Bajo	1605	12.47	19.14	43.79	46.50
31	Yucatán	31038	Hunucmá	Alto	1223	Medio	1160	21.32	32.11	61.78	46.50
16	Michoacán de Ocampo	16079	Salvador Escalante	Alto	1224	Medio	799	52.38	61.50	80.69	54.60
22	Querétaro	22009	Jalpan de Serra	Alto	1225	Bajo	1265	29.78	37.33	57.29	35.40
20	Oaxaca	20193	San Juan del Estado	Alto	1226	Bajo	1310	25.60	34.29	58.73	62.00
04	Campeche	04008	Tenabo	Alto	1228	Bajo	1213	25.85	34.20	58.03	44.70
20	Oaxaca	20333	San Pedro Totolapa	Alto	1229	Bajo	1357	28.09	37.00	61.67	62.00
15	México	15112	Villa del Carbón	Alto	1230	Bajo	979	35.34	45.05	68.55	43.70
15	México	15021	Coatepec Harinas	Alto	1231	Medio	980	25.53	34.01	58.33	43.70
20	Oaxaca	20068	Ocotlán de Morelos	Alto	1232	Medio	995	33.32	40.34	57.87	62.00
16	Michoacán de Ocampo	16046	Juárez	Alto	1233	Bajo	1444	36.37	45.03	66.73	54.60
31	Yucatán	31096	Tizimin	Alto	1234	Medio	1157	34.21	45.57	72.60	46.50
21	Puebla	21152	Sohtepec	Alto	1235	Medio	976	46.66	57.13	79.77	64.00
31	Yucatán	31062	Sacalum	Alto	1236	Bajo	1280	18.61	26.97	53.83	46.50
30	Veracruz de Ignacio de la Llave	30009	Alto Lucero de Gutiérrez Barrios	Alto	1237	Bajo	1463	30.63	39.18	62.19	50.70
20	Oaxaca	20476	Santiago Millepec	Alto	1238	Medio	936	25.02	33.58	58.07	62.00
16	Michoacán de Ocampo	16001	Acuitzio	Alto	1239	Medio	977	39.36	47.92	68.71	54.60
20	Oaxaca	20442	Santa María Yalina	Alto	1240	Medio	1142	37.54	49.00	74.70	62.00
20	Oaxaca	20544	Teococuilco de Marcos Pérez	Alto	1241	Bajo	1336	27.98	37.18	63.37	62.00
20	Oaxaca	20073	Putla Villa de Guerrero	Alto	1242	Medio	1099	35.37	44.08	65.61	62.00
31	Yucatán	31068	Sinanché	Alto	1243	Bajo	1654	4.94	8.56	27.18	46.50
32	Zacatecas	32012	Genaro Codina	Alto	1244	Bajo	1247	37.97	47.57	70.76	52.20
31	Yucatán	31074	Tahmek	Alto	1245	Bajo	1381	16.28	24.07	50.55	46.50
21	Puebla	21067	Guadalupe Victoria	Alto	1246	Medio	1044	35.92	45.87	70.00	64.00
30	Veracruz de Ignacio de la Llave	30190	Tuxtilla	Alto	1247	Muy bajo	1830	11.79	17.12	36.77	50.70
21	Puebla	21020	Atoyatempan	Alto	1248	Medio	849	31.68	40.26	61.43	64.00
24	San Luis Potosí	24042	Tanquián de Escobedo	Alto	1249	Bajo	1362	47.33	56.11	74.91	51.10
32	Zacatecas	32028	Mezquital del Oro	Alto	1250	Bajo	1489	34.34	41.81	61.17	52.20
07	Chiapas	07097	Tonalá	Alto	1251	Bajo	1367	38.47	49.47	74.19	76.70

Clave entidad	Entidad	Clave municipio	Municipio	Grado de marginación municipal /1	Lugar de marginación municipal/1	Grado de Rezago Social municipal/2	Lugar de rezago social municipal/2	% Población en pobreza alimentaria municipal/3	% Población en pobreza de capacidades municipal /3	% Población en pobreza de patrimonio municipal /3	%Población en situación de pobreza multidimensional (estatal) /4
---------------	---------	-----------------	-----------	-----------------------------------	----------------------------------	------------------------------------	------------------------------------	--	--	---	--

INEGI, II Censo de Población y Vivienda 2005.

/1 CONAPO, Índice de Marginación Municipal 2005.

/2 CONEVAL, Índice de Rezago Social Municipal 2005.

/3 Estimaciones del CONEVAL, con base en INEGI, II Censo de Población y Vivienda 2005 y la ENIGH 2005.

/4 Estimaciones del CONEVAL con base en el MCS-ENIGH 2008.



Las 32 regiones que se ponen a consideración de la Cámara de Diputados incluyen los 365 municipios de Muy Alta Marginalización y 455 municipios de Alta Marginalización, en los que se registra una población total de 9.1 millones de habitantes. Seis de estas regiones son interestatales y en la conformación de las mismas se advierten subregiones que pertenecen a las clasificaciones adoptadas por los estados, el CONAPO, CDI o Bassols Batalla. Estas regiones se localizan en 18 entidades federativas, que son las que en sus territorios tienen municipios de muy alta marginalización.

ZONAS DE ATENCIÓN PRIORITARIA 2011

1 Región Altos de Chiapas: 21 municipios (19 de muy alta y 2 de alta marginalización)
Estados: Chiapas

Subregión	Estado	Clave del municipio	Nombre	Grado de marginalización (*)	Lugar de marginalización (*)	Grado de rezago social (**)	Lugar de rezago social (**)
Altos de Chiapas - San Cristóbal de las Casas	Chiapas	07022	Chalchihuitán	Muy alto	30	Muy alto	10
Altos de Chiapas - San Cristóbal de las Casas	Chiapas	07113	Aldama	Muy alto	34	Muy alto	21
Altos de Chiapas - San Cristóbal de las Casas	Chiapas	07066	Panteihó	Muy alto	39	Muy alto	25
Altos de Chiapas - San Cristóbal de las Casas	Chiapas	07119	Santiago el Pinar	Muy alto	42	Muy alto	19
Altos de Chiapas - San Cristóbal de las Casas	Chiapas	07056	Mitonitc	Muy alto	60	Muy alto	20
Altos de Chiapas - San Cristóbal de las Casas	Chiapas	07007	Amatenango del Valle	Muy alto	68	Muy alto	85
Altos de Chiapas - San Cristóbal de las Casas	Chiapas	07023	Chamula	Muy alto	91	Muy alto	24
Altos de Chiapas - San Cristóbal de las Casas	Chiapas	07111	Zinacantan	Muy alto	105	Muy alto	33
Altos de Chiapas - San Cristóbal de las Casas	Chiapas	07026	Chenaloh	Muy alto	106	Muy alto	51
Altos de Chiapas - San Cristóbal de las Casas	Chiapas	07064	Oxchuc	Muy alto	108	Alto	132
Altos de Chiapas - San Cristóbal de las Casas	Chiapas	07024	Chanal	Muy alto	125	Muy alto	74
Altos de Chiapas - San Cristóbal de las Casas	Chiapas	07049	Larránzar	Muy alto	137	Muy alto	104
Altos de Chiapas - San Cristóbal de las Casas	Chiapas	07038	Huixtán	Muy alto	163	Muy alto	87
Altos de Chiapas - San Cristóbal de las Casas	Chiapas	07093	Tenejapa	Muy alto	241	Alto	125
Altos de Chiapas - San Cristóbal de las Casas	Chiapas	07058	Nicolás Ruiz	Muy alto	268	Alto	285
Altos de Chiapas - San Cristóbal de las Casas	Chiapas	07110	San Lucas	Muy alto	278	Alto	384
Altos de Chiapas - San Cristóbal de las Casas	Chiapas	07098	Totolapa	Muy alto	284	Alto	310
Altos de Chiapas - San Cristóbal de las Casas	Chiapas	07094	Teopisca	Muy alto	349	Alto	272
Altos de Chiapas - San Cristóbal de las Casas	Chiapas	07075	Las Rosas	Muy alto	357	Alto	350
Altos de Chiapas - San Cristóbal de las Casas	Chiapas	07004	Altamirano	Alto	410	Alto	332
Altos de Chiapas - San Cristóbal de las Casas	Chiapas	07028	Chiapilla	Alto	531	Medio	774

2 Región Cañada: 38 municipios (29 de muy alta y 9 de alta marginalización)
Estados: Oaxaca

Subregión	Estado	Clave del municipio	Nombre	Grado de marginalización (*)	Lugar de marginalización (*)	Grado de rezago social (**)	Lugar de rezago social (**)
Cañada	Oaxaca	20171	San José Tenango	Muy alto	13	Muy alto	14
Cañada	Oaxaca	20029	Eloxochitlán de Flores Magón	Muy alto	17	Muy alto	27
Cañada	Oaxaca	20406	Santa María Chilchotla	Muy alto	29	Muy alto	38
Cañada	Oaxaca	20396	Santa María la Asunción	Muy alto	31	Muy alto	52
Cañada	Oaxaca	20040	Huautepec	Muy alto	32	Muy alto	57
Cañada	Oaxaca	20139	San Francisco Chapulapa	Muy alto	53	Muy alto	84
Cañada	Oaxaca	20058	Mazatlán Villa de Flores	Muy alto	57	Muy alto	76
Cañada	Oaxaca	20322	San Pedro Ocopetlatillo	Muy alto	59	Muy alto	100
Cañada	Oaxaca	20116	San Bartolomé Ayautla	Muy alto	61	Muy alto	105
Cañada	Oaxaca	20354	Santa Ana Ateixihuaca	Muy alto	74	Muy alto	68
Cañada	Oaxaca	20234	San Lucas Zoquiápan	Muy alto	76	Muy alto	89
Cañada	Oaxaca	20228	San Lorenzo Cuauacuiltilta	Muy alto	83	Alto	116
Cañada	Oaxaca	20024	Cuyamecalco Villa de Zaragoza	Muy alto	95	Alto	118
Cañada	Oaxaca	20374	Santa Cruz Acatepec	Muy alto	119	Muy alto	95
Cañada	Oaxaca	20276	San Miguel Santa Flor	Muy alto	130	Alto	142
Cañada	Oaxaca	20187	San Juan Coatzacoapan	Muy alto	135	Alto	146
Cañada	Oaxaca	20490	Santiago Texcalcingo	Muy alto	143	Alto	107
Cañada	Oaxaca	20434	Santa María Teopoxco	Muy alto	148	Alto	170
Cañada	Oaxaca	20326	San Pedro Sochiápan	Muy alto	164	Alto	151

Subregión	Estado	Clave del municipio	Nombre	Grado de marginación (*)	Lugar de marginación (*)	Grado de rezago social (**)	Lugar de rezago social (**)
Cañada	Oaxaca	20438	Santa María Tlaxiactac	Muy alto		Alto	219
Cañada	Oaxaca	20027	Chiquihuitlán de Benito Juárez	Muy alto		Alto	201
Cañada	Oaxaca	20527	Santos Reyes Pápalo	Muy alto		Alto	203
Cañada	Oaxaca	20098	San Andrés Teotilalpam	Muy alto		Alto	152
Cañada	Oaxaca	20041	Huautla de Jiménez	Muy alto		Alto	230
Cañada	Oaxaca	20142	San Francisco Huehuetlán	Muy alto		Alto	247
Cañada	Oaxaca	20355	Santa Ana Cuautlémoc	Muy alto		Alto	223
Cañada	Oaxaca	20163	San Jerónimo Tecóatl	Muy alto		Alto	259
Cañada	Oaxaca	20425	Santa María Pápalo	Muy alto		Alto	263
Cañada	Oaxaca	20436	Santa María Texcatitlán	Muy alto		Alto	289
Cañada	Oaxaca	20182	San Juan Bautista Tlacoatzintepec	Muy alto		Alto	335
Cañada	Oaxaca	20311	San Pedro Jaltepetongo	Alto		Alto	300
Cañada	Oaxaca	20019	Concepción Pápalo	Alto		Alto	377
Cañada	Oaxaca	20330	San Pedro Teutila	Alto		Alto	300
Cañada	Oaxaca	20220	San Juan Tepeuxila	Alto		Alto	300
Cañada	Oaxaca	20249	San Mateo Yolochochitlán	Alto		Alto	413
Cañada	Oaxaca	20313	San Pedro Jocotipac	Alto		Alto	429
Cañada	Oaxaca	20558	Valerio Trujano	Alto		Alto	446
Cañada	Oaxaca	20177	San Juan Bautista Cuicatlán	Alto		Medio	461
				Alto		Alto	476
				Alto		Alto	387
				Alto		Medio	457
				Alto		Medio	1074
				Alto		Medio	1085

3 Región Centro: 8 municipios (7 de muy alta y 1 de alta marginación)

Estados: Guerrero

Subregión	Estado	Clave del municipio	Nombre	Grado de marginación (*)	Lugar de marginación (*)	Grado de rezago social (**)	Lugar de rezago social (**)
Centro de Guerrero - Chilpancingo	Guerrero	12079	José Joaquín de Herrera	Muy alto	9	Muy alto	9
Centro de Guerrero - Chilpancingo	Guerrero	12002	Ahuacutzingo	Muy alto	51	Muy alto	71
Centro de Guerrero - Chilpancingo	Guerrero	12032	General Heliodoro Castillo	Muy alto	62	Muy alto	96
Centro de Guerrero - Chilpancingo	Guerrero	12074	Zitlala	Muy alto	94	Muy alto	80
Centro de Guerrero - Chilpancingo	Guerrero	12042	Mártir de Cuilapan	Muy alto	154	Alto	209
Centro de Guerrero - Chilpancingo	Guerrero	12028	Chilapa de Álvarez	Muy alto	180	Alto	182
Centro de Guerrero - Chilpancingo	Guerrero	12051	Quechultlanango	Muy alto	181	Alto	225
Centro de Guerrero - Chilpancingo	Guerrero	12075	Eduardo Neri	Alto	990	Medio	785

4 Región Centro de Sinaloa: 2 municipios (1 de muy alta y 1 de alta marginación)

Estados: Sinaloa

Subregión	Estado	Clave del municipio	Nombre	Grado de marginación (*)	Lugar de marginación (*)	Grado de rezago social (**)	Lugar de rezago social (**)
Valle Centro de Sinaloa Culiacán	Sinaloa	25003	Badiraguato	Muy alto	183	Alto	340
Guasave - Guamúchil	Sinaloa	25017	Sinaloa	Alto	983	Bajo	1300

5 Región Comitán-Lacandona: 5 municipios (2 de muy alta y 3 de alta marginación)

Estados: Chiapas

Subregión	Estado	Clave del municipio	Nombre	Grado de marginación (*)	Lugar de marginación (*)	Grado de rezago social (**)	Lugar de rezago social (**)
Comitán - Lacandona	Chiapas	07115	Maravilla Tenéjapa	Muy alto	182	Alto	153
Comitán - Lacandona	Chiapas	07052	Las Margaritas	Muy alto	341	Alto	236
Comitán - Lacandona	Chiapas	07041	La Independencia	Alto	612	Alto	386
Comitán - Lacandona	Chiapas	07099	La Trinitaria	Alto	726	Alto	564
Comitán - Lacandona	Chiapas	07034	Frontera Comalapa	Alto	1078	Medio	1091

6 Región Costa Chica: 6 municipios (6 de muy alta y 0 de alta marginación)

Estados: Guerrero

Subregión	Estado	Clave del municipio	Nombre	Grado de marginación (*)	Lugar de marginación (*)	Grado de rezago social (**)	Lugar de rezago social (**)
Centro de Guerrero - Chilpancingo	Guerrero	12052	San Luis Acatlán	Muy alto	80	Alto	109
Centro de Guerrero - Chilpancingo	Guerrero	12012	Ayutla de los Libres	Muy alto	175	Alto	205
Centro de Guerrero - Chilpancingo	Guerrero	12036	Igualapa	Muy alto	251	Alto	304
Centro de Guerrero - Chilpancingo	Guerrero	12025	Cuautepec	Muy alto	275	Alto	345
Centro de Guerrero - Chilpancingo	Guerrero	12080	Juchitán	Muy alto	290	Alto	428
Centro de Guerrero - Chilpancingo	Guerrero	12013	Azoyú	Muy alto	354	Alto	498

7 Región Costa de Michoacán: 3 municipios (1 de muy alta y de 2 alta marginación)
Estados: Michoacán de Ocampo

Subregión	Estado	Clave del municipio	Nombre	Grado de marginación (*)	Lugar de marginación (*)	Grado de rezago social (**)	Lugar de rezago social (**)
IX Costa	Michoacán de Ocampo	16008	Aquila	Muy alto	144	Alto	296
	Michoacán de Ocampo	16026	Chinicuilá	Alto	466	Medio	682
	Michoacán de Ocampo	16015	Coalcomán de Vázquez Pallares	Alto	1046	Medio	871

8 Región Costa de Oaxaca: 48 municipios (24 de muy alta y 24 de alta marginación)
Estados: Oaxaca

Subregión	Estado	Clave del municipio	Nombre	Grado de marginación (*)	Lugar de marginación (*)	Grado de rezago social (**)	Lugar de rezago social (**)
Costa	Oaxaca	20085	San Agustín Loxicha	Muy alto	40	Muy alto	67
Costa	Oaxaca	20466	Santiago Ixtayutla	Muy alto	44	Muy alto	42
Costa	Oaxaca	20433	Santa María Temaxcaltepec	Muy alto	54	Muy alto	49
Costa	Oaxaca	20253	San Mateo Pifas	Muy alto	58	Muy alto	83
Costa	Oaxaca	20509	Santo Domingo de Morelos	Muy alto	71	Muy alto	72
Costa	Oaxaca	20497	Santiago Yatepec	Muy alto	100	Muy alto	88
Costa	Oaxaca	20306	San Pedro el Alto	Muy alto	121	Muy alto	97
Costa	Oaxaca	20302	San Pedro Atoyac	Muy alto	129	Alto	155
Costa	Oaxaca	20225	San Lorenzo	Muy alto	142	Alto	208
Costa	Oaxaca	20367	Santa Catarina Mechoacán	Muy alto	145	Alto	167
Costa	Oaxaca	20111	San Antonio Tepetlapa	Muy alto	161	Alto	195
Costa	Oaxaca	20485	Santiago Tapextlá	Muy alto	199	Alto	271
Costa	Oaxaca	20012	Candelaria Loxicha	Muy alto	203	Alto	213
Costa	Oaxaca	20071	Pluma Hidalgo	Muy alto	210	Alto	252
Costa	Oaxaca	20366	Santa Catarina Loxicha	Muy alto	220	Alto	186
Costa	Oaxaca	20312	San Pedro Jicayán	Muy alto	240	Alto	243
Costa	Oaxaca	20543	Tataltepec de Valdés	Muy alto	252	Alto	204
Costa	Oaxaca	20202	San Juan Lachao	Muy alto	277	Alto	276
Costa	Oaxaca	20439	Santa María Tonameca	Muy alto	282	Alto	402
Costa	Oaxaca	20526	Santos Reyes Nopala	Muy alto	299	Alto	333
Costa	Oaxaca	20266	San Miguel del Puerto	Muy alto	300	Alto	423
Costa	Oaxaca	20507	Santo Domingo Armenta	Muy alto	336	Alto	521
Costa	Oaxaca	20272	San Miguel Panxihahuaca	Muy alto	346	Alto	242
Costa	Oaxaca	20489	Santiago Tepepec	Muy alto	355	Alto	383
Costa	Oaxaca	20285	San Miguel Tiacamama	Alto	372	Alto	588
Costa	Oaxaca	20117	San Bartolomé Loxicha	Alto	376	Alto	262
Costa	Oaxaca	20188	San Juan Colorado	Alto	379	Alto	421
Costa	Oaxaca	20070	Pinotepa de Don Luis	Alto	467	Alto	410
Costa	Oaxaca	20213	San Juan Quiahije	Alto	474	Alto	325
Costa	Oaxaca	20153	San Gabriel Mixtepec	Alto	486	Alto	477
Costa	Oaxaca	20364	Santa Catarina Juquila	Alto	500	Alto	370
Costa	Oaxaca	20414	Santa María Huazolotitlán	Alto	522	Medio	692
Costa	Oaxaca	20113	San Baltazar Loxicha	Alto	538	Alto	436
Costa	Oaxaca	20090	San Andrés Huaxpaltepec	Alto	593	Medio	783
Costa	Oaxaca	20082	San Agustín Chayuco	Alto	620	Alto	562
Costa	Oaxaca	20168	San José Estancia Grande	Alto	622	Medio	670
Costa	Oaxaca	20334	Villa de Tututepec de Melchor Ocampo	Alto	637	Alto	626
Costa	Oaxaca	20345	San Sebastián Ixcapa	Alto	643	Medio	734
Costa	Oaxaca	20056	Mártires de Tacubaya	Alto	671	Medio	859
Costa	Oaxaca	20324	San Pedro Pochutla	Alto	754	Medio	726
Costa	Oaxaca	20467	Santiago Jamiltepec	Alto	846	Medio	787
Costa	Oaxaca	20180	San Juan Bautista Lo de Soto	Alto	907	Medio	1067
Costa	Oaxaca	20402	Santa María Cortijo	Alto	915	Medio	844
Costa	Oaxaca	20185	San Juan Cacahuatpec	Alto	921	Medio	998
Costa	Oaxaca	20474	Santiago Llano Grande	Alto	947	Medio	1046
Costa	Oaxaca	20314	San Pedro Juchatengo	Alto	972	Medio	722
Costa	Oaxaca	20482	Santiago Pinotepa Nacional	Alto	1000	Medio	852
Costa	Oaxaca	20401	Santa María Colotepec	Alto	1086	Medio	937

9 Región de la Sierra Poniente: 18 municipios (9 de muy alta y 9 de alta marginación)
Estados: Durango, Jalisco, Nayarit y Zacatecas



Subregión	Estado	Clave del municipio	Nombre	Grado de marginación (*)	Lugar de marginación (*)	Grado de rezago social (**)	Lugar de rezago social (**)
Sierra de Nayarit	Nayarit	18009	Del Nayar	Muy alto	3	Muy alto	5
Norte de Jalisco	Jalisco	14061	Mezquitic	Muy alto	19	Muy alto	29
Sierra Sur de Durango	Durango	10014	Mezquitil	Muy alto	22	Muy alto	32
Sierra de Nayarit	Nayarit	18019	La Yesca	Muy alto	184	Alto	248
Sierra Norte de Durango	Durango	10034	Tamazula	Muy alto	211	Alto	178
Sierra Norte de Durango	Durango	10037	Topia	Muy alto	235	Alto	278
Norte de Jalisco	Jalisco	14019	Bolaños	Muy alto	242	Alto	331
Norte de Nayarit	Nayarit	18005	Huajicori	Muy alto	269	Alto	465
Sierra Norte de Durango	Durango	10002	Canelas	Muy alto	294	Alto	244
Norte de Jalisco	Jalisco	14031	Chimaltlián	Alto	409	Alto	513
Durango	Durango	10019	Otáez	Alto	469	Alto	372
Sierra Norte de Durango	Durango	32021	Jiménez del Teul	Alto	722	Medio	932
Sierra de Zacatecas	Zacatecas	32021	Guanaceví	Alto	732	Alto	601
Sierra Norte de Durango	Durango	10009	San Dimas	Alto	958	Alto	633
Sierra Sur de Durango	Durango	10026	Villa Guerrero	Alto	1071	Bajo	1257
Norte de Jalisco	Jalisco	14115	Tepehuanes	Alto	1104	Bajo	1239
Sierra Norte de Durango	Durango	10035	Pueblo Nuevo	Alto	1199	Medio	1003
Sierra Sur de Durango	Durango	10023	San Bernardo	Alto	1206	Bajo	1545
Sierra Norte de Durango	Durango	10025					

10 *Región Frailesca: 5 municipios (2 de muy alta y 3 de alta marginación)*
Estados: Chiapas

Subregión	Estado	Clave del municipio	Nombre	Grado de marginación (*)	Lugar de marginación (*)	Grado de rezago social (**)	Lugar de rezago social (**)
IV Frailesca	Chiapas	07117	Montecristo de Guerrero	Muy alto	344	Alto	375
IV Frailesca	Chiapas	07020	La Concordia	Muy alto	353	Alto	506
IV Frailesca	Chiapas	07008	Angel Albino Corzo	Alto	485	Alto	427
IV Frailesca	Chiapas	07107	Villa Corzo	Alto	597	Medio	715
IV Frailesca	Chiapas	07108	Villaflores	Alto	1067	Medio	1153

11 *Región Huasteca: 68 municipios (25 de muy alta y 43 de alta marginación)*
Estados: Hidalgo, San Luis Potosí y Veracruz de Ignacio de la Llave

Subregión	Estado	Clave del municipio	Nombre	Grado de marginación (*)	Lugar de marginación (*)	Grado de rezago social (**)	Lugar de rezago social (**)
Río Verde Ciudad del Maíz	San Luis Potosí	24031	Santa Catarina	Muy alto	46	Alto	111
Huasteca Veracruzana	Veracruz de Ignacio de la Llave	30076	Ilamatlián	Muy alto	70	Muy alto	92
Huasteca Veracruzana	Veracruz de Ignacio de la Llave	30203	Zozocolco de Hidalgo	Muy alto	79	Alto	191
Huasteca Veracruzana	Veracruz de Ignacio de la Llave	30103	Mecatlián	Muy alto	88	Alto	145
Huasteca Veracruzana	Veracruz de Ignacio de la Llave	30170	Texcatepec	Muy alto	90	Muy alto	82
Huasteca Veracruzana	Veracruz de Ignacio de la Llave	30202	Zontecomatlán de López y Fuentes	Muy alto	97	Alto	133
Huasteca Hidalgoense	Hidalgo	13053	San Bartolo Tutotepec	Muy alto	98	Alto	177
Huasteca Veracruzana	Veracruz de Ignacio de la Llave	30067	Flomeno Mata	Muy alto	127	Muy alto	99
Huasteca Hidalgoense	Hidalgo	13027	Huehuetla	Muy alto	133	Alto	246
Huasteca Potosina - Ciudad Valles	San Luis Potosí	24003	Aquismón	Muy alto	140	Alto	234
Huasteca Veracruzana	Veracruz de Ignacio de la Llave	30050	Coxquihui	Muy alto	151	Alto	309
Huasteca Veracruzana	Veracruz de Ignacio de la Llave	30198	Zacualpan	Muy alto	200	Alto	258
Huasteca Hidalgoense	Hidalgo	13062	Tepehuacán de Guerrero	Muy alto	204	Alto	259
Huasteca Veracruzana	Hidalgo	13078	Xochitliápan	Muy alto	206	Alto	338
Huasteca Potosina - Ciudad Valles	San Luis Potosí	30180	Tlachiichilco	Muy alto	238	Alto	256
Huasteca Hidalgoense	Hidalgo	24026	San Antonio	Muy alto	253	Alto	334
Huasteca Veracruzana	Hidalgo	13080	Yahualica	Muy alto	262	Alto	472
Huasteca Veracruzana	Veracruz de Ignacio de la Llave	30056	Chiconamel	Muy alto	291	Alto	552
Huasteca Veracruzana	Veracruz de Ignacio de la Llave	30037	Coahuatlán	Muy alto	297	Alto	422
Huasteca Veracruzana	Veracruz de Ignacio de la Llave	30064	Chumatlián	Muy alto	298	Alto	561
Huasteca Veracruzana	Veracruz de Ignacio de la Llave	30155	Tantoyuca	Muy alto	321	Alto	287
Huasteca Hidalgoense	Hidalgo	13068	Tianguistengo	Muy alto	322	Alto	397
Huasteca Veracruzana	Veracruz de Ignacio de la Llave	30027	Benito Juárez	Muy alto	333	Alto	284
Huasteca Veracruzana	Veracruz de Ignacio de la Llave	30083	Ixhuatlán de Madero	Muy alto	345	Alto	362
Huasteca Potosina - Ciudad Valles	San Luis Potosí	24041	Tanajás	Muy alto	363	Alto	405
Huasteca Potosina - Ciudad Valles	San Luis Potosí	24012	Tancanhuitz	Alto	383	Alto	424
Huasteca Potosina - Ciudad Valles	San Luis Potosí	24057	Matlapa	Alto	422	Alto	390

Subregión	Estado	Clave del municipio	Nombre	Grado de marginación (*)	Lugar de marginación (*)	Grado de rezago social (**)	Lugar de rezago social (**)
Huasteca Potosina - Ciudad Valles	San Luis Potosí	24039	Tampamolón Corona	Alto	428	Alto	618
Huasteca Potosina - Ciudad Valles	San Luis Potosí	24029	San Martín Chalchicuautla	Alto	434	Medio	712
Huasteca Potosina - Ciudad Valles	San Luis Potosí	24018	Huehuetlán	Alto	473	Alto	492
Huasteca Hidalguense	Hidalgo	13026	Huazalingo	Alto	497	Alto	518
Huasteca Veracruzana	Veracruz de Ignacio de la Llave	30051	Coyutla	Alto	502	Alto	548
Huasteca Veracruzana	Veracruz de Ignacio de la Llave	30086	Espinal	Alto	544	Medio	699
Huasteca Potosina - Ciudad Valles	San Luis Potosí	24014	Coxcatlán	Alto	552	Alto	520
Huasteca Veracruzana	San Luis Potosí	24054	Xilitla	Alto	559	Alto	575
Huasteca Veracruzana	Veracruz de Ignacio de la Llave	30154	Tantima	Alto	564	Alto	586
Huasteca Hidalguense	Hidalgo	13011	Atlapexco	Alto	572	Medio	646
Huasteca Veracruzana	Veracruz de Ignacio de la Llave	30072	Huayacoctla	Alto	583	Alto	587
Huasteca Veracruzana	Veracruz de Ignacio de la Llave	30078	Ixcatepec	Alto	600	Alto	495
Huasteca Hidalguense	Hidalgo	13025	Huautla	Alto	601	Medio	755
Huasteca Potosina - Ciudad Valles	San Luis Potosí	24038	Tampacán	Alto	608	Medio	688
Huasteca Veracruzana	Veracruz de Ignacio de la Llave	30035	Cittaltépeti	Alto	630	Medio	671
Huasteca Veracruzana	Veracruz de Ignacio de la Llave	30058	Chicontepec	Alto	631	Alto	595
Huasteca Hidalguense	Hidalgo	13046	San Felipe Orizatlán	Alto	661	Medio	735
Huasteca Potosina - Ciudad Valles	San Luis Potosí	24036	Tamasopo	Alto	664	Medio	939
Huasteca Veracruzana	Veracruz de Ignacio de la Llave	30063	Chontla	Alto	684	Medio	651
Huasteca Potosina - Ciudad Valles	San Luis Potosí	24037	Tamazunchale	Alto	701	Medio	758
Huasteca Veracruzana	Veracruz de Ignacio de la Llave	30055	Chalma	Alto	704	Medio	920
Huasteca Veracruzana	Veracruz de Ignacio de la Llave	30121	Ozuluama de Mascareñas	Alto	708	Medio	867
Huasteca Veracruzana	Veracruz de Ignacio de la Llave	30151	Tamiahua	Alto	716	Medio	913
Huasteca Veracruzana	Veracruz de Ignacio de la Llave	30157	Castillo de Teayo	Alto	724	Medio	958
Huasteca Veracruzana	Veracruz de Ignacio de la Llave	30153	Tancoco	Alto	756	Medio	782
Huasteca Veracruzana	Veracruz de Ignacio de la Llave	30161	Tempoal	Alto	781	Medio	843
Huasteca Veracruzana	Veracruz de Ignacio de la Llave	30060	Chinampa de Gorostiza	Alto	785	Medio	701
Huasteca Veracruzana	Veracruz de Ignacio de la Llave	30033	Cazones	Alto	787	Medio	864
Huasteca Veracruzana	Veracruz de Ignacio de la Llave	30158	Tecolutla	Alto	819	Medio	1036
Huasteca Veracruzana	Veracruz de Ignacio de la Llave	30152	Tampico Alto	Alto	830	Medio	1062
Huasteca Hidalguense	Hidalgo	13032	Jaltocán	Alto	832	Medio	972
Huasteca Veracruzana	Veracruz de Ignacio de la Llave	30167	Tepetzintla	Alto	862	Medio	717
Huasteca Potosina - Ciudad Valles	San Luis Potosí	24053	Axtla de Terrazas	Alto	875	Medio	808
Huasteca Veracruzana	Veracruz de Ignacio de la Llave	30150	Tamalín	Alto	878	Medio	863
Huasteca Veracruzana	Veracruz de Ignacio de la Llave	30129	Platón Sánchez	Alto	913	Medio	858
Huasteca Veracruzana	Veracruz de Ignacio de la Llave	30160	Temapache	Alto	939	Medio	910
Huasteca Hidalguense	Hidalgo	13028	Huejutla de Reyes	Alto	949	Medio	900
Huasteca Potosina - Ciudad Valles	San Luis Potosí	24034	San Vicente Tancuayalab	Alto	963	Medio	1116
Huasteca Veracruzana	Veracruz de Ignacio de la Llave	30175	Tihuatlán	Alto	989	Medio	1080
Huasteca Veracruzana	Veracruz de Ignacio de la Llave	30124	Papanitla	Alto	1015	Medio	1007
Huasteca Potosina - Ciudad Valles	San Luis Potosí	24042	Tanquián de Escobedo	Alto	1249	Bajo	1362

12 Región Istmo: 19 municipios (6 de muy alta y 13 de alta marginación)
Estados: Oaxaca

Subregión	Estado	Clave del municipio	Nombre	Grado de marginación (*)	Lugar de marginación (*)	Grado de rezago social (**)	Lugar de rezago social (**)
Istmo	Oaxaca	20248	San Mateo del Mar	Muy alto	103	Muy alto	106
Istmo	Oaxaca	20407	Santa María Chimalapa	Muy alto	114	Alto	156
Istmo	Oaxaca	20412	Santa María Guianagati	Muy alto	309	Alto	341
Istmo	Oaxaca	20124	San Blas Atempa	Muy alto	318	Alto	326
Istmo	Oaxaca	20265	San Miguel Chimalapa	Muy alto	320	Alto	430
Istmo	Oaxaca	20198	San Juan Guichicovi	Muy alto	365	Alto	501
Istmo	Oaxaca	20130	San Dionisio del Mar	Alto	442	Alto	565
Istmo	Oaxaca	20470	Santiago Lachiguiri	Alto	483	Alto	459
Istmo	Oaxaca	20036	Guevea de Humboldt	Alto	557	Alto	440
Istmo	Oaxaca	20440	Santa María Totolapilla	Alto	731	Medio	1001
Istmo	Oaxaca	20141	San Francisco del Mar	Alto	736	Medio	704
Istmo	Oaxaca	20441	Santa María Xadani	Alto	768	Alto	476
Istmo	Oaxaca	20066	Santiago Niltepec	Alto	841	Medio	1140
Istmo	Oaxaca	20308	San Pedro Huilotepec	Alto	845	Medio	1034
Istmo	Oaxaca	20513	Santo Domingo Petapa	Alto	962	Medio	739
Istmo	Oaxaca	20327	San Pedro Tapanatepec	Alto	1032	Medio	1045
Istmo	Oaxaca	20143	San Francisco Ixhuatán	Alto	1176	Bajo	1206
Istmo	Oaxaca	20427	Santa María Petapa	Alto	1194	Medio	1100
Istmo	Oaxaca	20025	Chahuites	Alto	1205	Medio	1058



13 **Región Jalapa: 10 municipios (3 de muy alta y 7 de alta marginación)**

Estados: Veracruz de Ignacio de la Llave

Subregión	Estado	Clave del municipio	Nombre	Grado de marginación (*)	Lugar de marginación (*)	Grado de rezago social (**)	Lugar de rezago social (**)
La Capital	Veracruz de Ignacio de la Llave	30025	Ayahualulco	Muy alto	287	Alto	254
La Capital	Veracruz de Ignacio de la Llave	30107	Las Minas	Muy alto	326	Alto	157
La Capital	Veracruz de Ignacio de la Llave	30057	Chiconquiaco	Muy alto	330	Alto	355
La Capital	Veracruz de Ignacio de la Llave	30177	Tlacoahuán	Alto	443	Alto	455
La Capital	Veracruz de Ignacio de la Llave	30156	Tatatlá	Alto	445	Alto	293
La Capital	Veracruz de Ignacio de la Llave	30079	Ixhuacán de los Reyes	Alto	528	Alto	434
La Capital	Veracruz de Ignacio de la Llave	30187	Tonayán	Alto	644	Alto	515
La Capital	Veracruz de Ignacio de la Llave	30001	Acajete	Alto	733	Medio	685
La Capital	Veracruz de Ignacio de la Llave	30106	Miahualtán	Alto	1081	Medio	949
La Capital	Veracruz de Ignacio de la Llave	30036	Coacoatzintla	Alto	1200	Medio	1023

14 **Región Maya y del PUT (Punto de Intersección territorial): 8 municipios (1 de muy alta y 7 de alta marginación)**

Estados: Campeche, Quintana Roo y Yucatán

Subregión	Estado	Clave del municipio	Nombre	Grado de marginación (*)	Lugar de marginación (*)	Grado de rezago social (**)	Lugar de rezago social (**)
Centro	Yucatán	31073	Táhdzú	Muy alto	123	Alto	192
Los Chenes	Campeche	04010	Calakmul	Alto	420	Alto	374
Centro	Yucatán	31016	Chacsinkin	Alto	565	Alto	533
Centro	Yucatán	31094	Tixmehuac	Alto	626	Medio	710
Zona PUT	Quintana Roo	23006	José María Morelos	Alto	895	Medio	837
Zona PUT	Campeche	04006	Hopelchén	Alto	928	Medio	999
Centro	Yucatán	31098	Tzucacab	Alto	967	Medio	872
Zona PUT	Yucatán	31079	Tekax	Alto	1217	Medio	1129

15 **Región Mixteca: 204 municipios (49 de muy alta y 155 de alta marginación)**

Estados: Guerrero, Oaxaca y Puebla

Subregión	Estado	Clave del municipio	Nombre	Grado de marginación (*)	Lugar de marginación (*)	Grado de rezago social (**)	Lugar de rezago social (**)
Montaña Mixteca de Guerrero	Guerrero	12078	Cochoapa el Grande	Muy alto	1	Muy alto	1
Mixteca Oaxaqueña	Oaxaca	20016	Coicoyán de las Flores	Muy alto	4	Muy alto	3
Montaña Mixteca de Guerrero	Guerrero	12076	Acatepec	Muy alto	5	Muy alto	6
Montaña Mixteca de Guerrero	Guerrero	12043	Metlatónoc	Muy alto	6	Muy alto	7
Montaña Mixteca de Guerrero	Guerrero	12062	Tlacoachistlahuaca	Muy alto	16	Muy alto	28
Mixteca Oaxaqueña	Oaxaca	20242	San Martín Peras	Muy alto	18	Muy alto	17
Montaña Mixteca de Guerrero	Guerrero	12010	Alixtlac	Muy alto	20	Muy alto	23
Montaña Mixteca de Guerrero	Guerrero	12020	Copanoyac	Muy alto	21	Muy alto	16
Montaña Mixteca de Guerrero	Guerrero	12071	Xochistlahuaca	Muy alto	23	Muy alto	50
Montaña Mixteca de Guerrero	Guerrero	12063	Tlacoapa	Muy alto	24	Muy alto	41
Montaña Mixteca de Guerrero	Guerrero	12004	Alcozauca de Guerrero	Muy alto	25	Muy alto	35
Montaña Mixteca de Guerrero	Guerrero	12069	Xalpatláhuac	Muy alto	28	Muy alto	37
Montaña Mixteca de Guerrero	Guerrero	12072	Zapotitlán Tablas	Muy alto	35	Muy alto	30
Montaña Mixteca de Guerrero	Guerrero	12081	Iliatlenco	Muy alto	47	Muy alto	93
Norte de Guerrero - Iguala	Guerrero	12019	Copalillo	Muy alto	48	Muy alto	48
Montaña Mixteca de Guerrero	Guerrero	12041	Malinaltepec	Muy alto	50	Muy alto	81
Mixteca Oaxaqueña	Oaxaca	20352	San Simón Zahuatlán	Muy alto	67	Muy alto	34
Montaña Mixteca de Guerrero	Guerrero	12009	Atlamajacingo del Monte	Muy alto	69	Muy alto	45
Mixteca Oaxaqueña	Oaxaca	20240	San Martín Itunyoso	Muy alto	85	Muy alto	62
Mixteca Oaxaqueña	Oaxaca	20392	Santa Lucía Monteverde	Muy alto	92	Muy alto	79
Mixteca Oaxaqueña	Oaxaca	20529	Santos Reyes Yucurán	Muy alto	104	Muy alto	36
Mixteca Oaxaqueña	Oaxaca	20110	San Antonio Sinicahua	Muy alto	109	Alto	131
Mixteca Oaxaqueña	Oaxaca	20395	Santa María Apazco	Muy alto	111	Alto	171
Mixteca Oaxaqueña	Oaxaca	20217	San Juan Tamazola	Muy alto	124	Alto	117
Montaña Mixteca de Guerrero	Guerrero	12045	Olinalá	Muy alto	136	Alto	187
Mixteca Oaxaqueña	Oaxaca	20152	San Francisco Tlapancingo	Muy alto	149	Alto	280
Mixteca Oaxaqueña	Oaxaca	20259	San Miguel Ahuehuetitlán	Muy alto	155	Alto	179
Mixteca Oaxaqueña	Oaxaca	20133	San Esteban Atlatlahuaca	Muy alto	170	Alto	136
Mixteca Oaxaqueña	Oaxaca	20264	San Miguel Chichahua	Muy alto	177	Alto	317

Mixteca Oaxaqueña	Oaxaca	20127	San Cristóbal Amoltepec	Muy alto	178	144
Mixteca Oaxaqueña	Oaxaca	20020	Constancia del Rosario	Muy alto	209	260
Mixteca Oaxaqueña	Oaxaca	20377	Santa Cruz Ilundujía	Muy alto	213	164
Mixteca Oaxaqueña	Oaxaca	20050	Magdalena Peñasco	Muy alto	219	176
Mixteca Oaxaqueña	Oaxaca	20270	San Miguel Huautla	Muy alto	225	249
Mixteca Oaxaqueña	Oaxaca	20451	Santiago Apoala	Muy alto	231	295
Mixteca Oaxaqueña	Oaxaca	20195	San Juan Dixi	Muy alto	284	281
Mixteca Oaxaqueña	Oaxaca	20199	San Juan Ihualtepec	Muy alto	265	361
Mixteca Oaxaqueña	Oaxaca	20511	Santo Domingo Nuxaá	Muy alto	266	199
Mixteca Oaxaqueña	Oaxaca	20099	San Andrés Tepetlapa	Muy alto	273	385
Mixteca Oaxaqueña	Oaxaca	20567	Zapotitlán Lagunas	Muy alto	280	439
Mixteca Oaxaqueña	Oaxaca	20297	San Pablo Tijaltepec	Muy alto	285	127
Mixteca Oaxaqueña	Oaxaca	20372	Santa Catarina Yosonotú	Muy alto	286	221
Mixteca Oaxaqueña	Oaxaca	20492	Santiago Tlilantongo	Muy alto	302	273
Mixteca Oaxaqueña	Oaxaca	20208	San Juan Mixtepec - Dto. 08 -	Muy alto	306	232
Mixteca Oaxaqueña	Oaxaca	20382	Santa Cruz Tacahua	Muy alto	319	291
Mixteca Oaxaqueña	Oaxaca	20037	Mesones Hidalgo	Muy alto	325	412
Mixteca Oaxaqueña	Oaxaca	20255	San Mateo Sindihui	Muy alto	332	358
Mixteca Oaxaqueña	Oaxaca	20252	San Mateo Peñasco	Muy alto	334	321
Montaña Mixteca de Guerrero	Guerrero	12024	Cualác	Muy alto	348	301
Mixteca Oaxaqueña	Oaxaca	20210	San Juan Numi	Alto	374	267
Mixteca Oaxaqueña	Oaxaca	20532	Santo Tomás Ocotepéc	Alto	385	277
Mixteca Oaxaqueña	Oaxaca	20286	San Miguel Tlacotepec	Alto	388	493
Mixteca Oaxaqueña	Oaxaca	20423	Santa María Nduyaco	Alto	389	339
Mixteca Oaxaqueña	Oaxaca	20480	Santiago Nundiche	Alto	393	367
Mixteca Oaxaqueña	Oaxaca	20521	Santo Domingo Tonaltepec	Alto	400	354
Mixteca Oaxaqueña	Oaxaca	20261	San Miguel Amatitlán	Alto	417	403
Mixteca Oaxaqueña	Oaxaca	20469	Santiago Juxtlahuaca	Alto	425	352
Mixteca Oaxaqueña	Oaxaca	20379	Santa Cruz Nundaco	Alto	431	283
Mixteca Oaxaqueña	Oaxaca	20251	San Mateo Nejápam	Alto	433	491
Mixteca Oaxaqueña	Oaxaca	20444	Santa María Yoliotepec	Alto	444	327
Mixteca Oaxaqueña	Oaxaca	20088	San Andrés Cabecera Nueva	Alto	448	468
Mixteca Oaxaqueña	Oaxaca	20300	San Pedro Amuzgos	Alto	458	468
Mixteca Oaxaqueña	Oaxaca	20500	Santiago Yosondúa	Alto	464	323
Montaña Mixteca de Guerrero	Guerrero	12065	Tlailtaquilla de Maldonado	Alto	470	545
Mixteca-sur de Puebla	Puebla	21147	Santa Inés Ahuatempan	Alto	471	636
Mixteca-sur de Puebla	Puebla	21070	Huatlaluaca	Alto	489	446
Mixteca Oaxaqueña	Oaxaca	20510	Santo Domingo Ixcatlán	Alto	496	307
Mixteca Oaxaqueña	Oaxaca	20455	Santiago Ayuquilli	Alto	507	531
Mixteca Oaxaqueña	Oaxaca	20548	Tepelmeme Villa de Morelos	Alto	511	429
Mixteca Oaxaqueña	Oaxaca	20218	San Juan Teita	Alto	513	475
Mixteca Oaxaqueña	Oaxaca	20348	San Sebastián Tecomaxtlahuaca	Alto	515	399
Mixteca Oaxaqueña	Oaxaca	20274	San Miguel Piedras	Alto	518	297
Mixteca Oaxaqueña	Oaxaca	20321	San Pedro Nopala	Alto	519	576
Mixteca-sur de Puebla	Puebla	21150	Huehuetlán el Grande	Alto	520	504
Mixteca Oaxaqueña	Oaxaca	20176	San Juan Bautista Coixtlahuaca	Alto	527	574
Mixteca Oaxaqueña	Oaxaca	20032	Fresnillo de Trujano	Alto	529	994
Mixteca Oaxaqueña	Oaxaca	20011	Calimulá	Medio	530	1024
Mixteca-sur de Puebla	Puebla	21081	Ixcamilpa de Guerrero	Alto	536	815
Mixteca Oaxaqueña	Oaxaca	20105	San Antonino Monte Verde	Alto	537	357
Mixteca Oaxaqueña	Oaxaca	20304	San Pedro Coxcatlepec Cáñteros	Alto	539	448
Mixteca Oaxaqueña	Oaxaca	20461	Santiago del Río	Alto	548	603
Mixteca-sur de Puebla	Puebla	21198	Xicotlán	Alto	550	572
Mixteca-sur de Puebla	Puebla	21092	Juan N. Méndez	Alto	551	672
Montaña Mixteca de Guerrero	Guerrero	12070	Xochihuehuatlán	Alto	554	623
Mixteca Oaxaqueña	Oaxaca	20445	Santa María Yosoyúa	Alto	563	445
Mixteca-sur de Puebla	Puebla	21206	Zacapala	Alto	581	745
Mixteca Oaxaqueña	Oaxaca	20528	Santos Reyes Tepejillo	Alto	582	680
Mixteca Oaxaqueña	Oaxaca	20564	Yutanduchi de Guerrero	Alto	584	529
Mixteca-sur de Puebla	Puebla	21203	Santa María Zacatepec	Alto	590	727
Mixteca Oaxaqueña	Oaxaca	20065	Xochitlán Todos Santos	Alto	591	677
Mixteca-sur de Puebla	Puebla	21193	Ixpantepec Nieves	Alto	592	624
Mixteca Oaxaqueña	Oaxaca	20081	Tzicatlacoyan	Alto	602	542
Mixteca Oaxaqueña	Oaxaca	20018	San Agustín Atenango	Alto	605	662
Mixteca Oaxaqueña	Oaxaca	20569	Concepción Buenavista	Alto	607	594
Mixteca Oaxaqueña	Oaxaca	20481	Santa Inés de Zaragoza	Alto	623	525
Mixteca Oaxaqueña	Oaxaca	20549	Santiago Nuyoo	Alto	633	450
Mixteca Oaxaqueña	Oaxaca		Tezoatlán de Segura y Luna	Alto	639	817

Mixteca Oaxaqueña	Oaxaca	20484	Santiago Tamazola	Alto	640	Medio	804
Mixteca Oaxaqueña	Oaxaca	20415	Santa María Ipalapa	Alto	642	Medio	719
Mixteca-sur de Puebla	Puebla	21042	Cuayuca de Andrade	Alto	645	Medio	766
Mixteca Oaxaqueña	Oaxaca	20329	San Pedro Teozacoalco	Alto	651	Alto	553
Mixteca-sur de Puebla	Puebla	21031	Coatzingo	Alto	656	Medio	862
Mixteca Oaxaqueña	Oaxaca	21098	Molcaxac	Alto	662	Medio	752
Mixteca Oaxaqueña	Oaxaca	20373	Santa Catarina Zapochilla	Alto	666	Alto	563
Mixteca Oaxaqueña	Puebla	20165	San José Ayuquilla	Alto	669	Medio	756
Mixteca-sur de Puebla	Puebla	21052	Chigmecatitlán	Alto	675	Medio	767
Mixteca Oaxaqueña	Oaxaca	20245	San Martín Zacatepec	Alto	682	Medio	644
Mixteca-sur de Puebla	Puebla	21146	Santa Catarina Tlaltetpan	Alto	683	Medio	778
Mixteca Oaxaqueña	Oaxaca	20094	San Andrés Nuxiño	Alto	686	Alto	394
Mixteca Oaxaqueña	Oaxaca	20446	Santa María Yucuhiti	Alto	691	Alto	458
Mixteca Oaxaqueña	Oaxaca	20183	San Juan Bautista Tiachichilco	Alto	696	Alto	604
Mixteca Oaxaqueña	Oaxaca	20430	Santa María Tataltepec	Alto	697	Alto	452
Mixteca Oaxaqueña	Oaxaca	20371	Santa Catarina Ticuá	Alto	698	Alto	581
Montaña Mixteca de Guerrero	Guerrero	12066	Tiapa de Comonfort	Alto	719	Alto	480
Mixteca-sur de Puebla	Puebla	21066	Guadalupe	Alto	725	Medio	1021
Mixteca Oaxaqueña	Oaxaca	20456	Santiago Cacaloxtpec	Alto	740	Medio	841
Mixteca Oaxaqueña	Oaxaca	20119	San Bartolomé Yucuañe	Alto	745	Alto	544
Mixteca Oaxaqueña	Oaxaca	20164	San Jorge Nuchita	Alto	755	Alto	597
Mixteca Oaxaqueña	Oaxaca	20464	Santiago Imitlán Plumas	Alto	761	Medio	814
Mixteca-sur de Puebla	Puebla	21135	San Miguel Ixtlán	Alto	766	Medio	978
Mixteca-sur de Puebla	Puebla	21157	Tehuiztzingo	Alto	775	Medio	1020
Mixteca Oaxaqueña	Oaxaca	20144	San Francisco Jaltepetongo	Alto	777	Medio	645
Mixteca Oaxaqueña	Oaxaca	20346	San Sebastián Nicanandulá	Alto	783	Medio	1063
Mixteca-sur de Puebla	Puebla	21087	San Pedro Molinos	Alto	789	Alto	577
Mixteca-sur de Puebla	Puebla	21055	Jolalpan	Alto	793	Alto	621
Mixteca Oaxaqueña	Oaxaca	21127	Chila	Alto	798	Medio	820
Mixteca Oaxaqueña	Oaxaca	20046	San Jerónimo Xayacatlán	Alto	799	Medio	997
Mixteca Oaxaqueña	Oaxaca	20151	Magdalena Jaltepec	Alto	808	Medio	664
Mixteca Oaxaqueña	Oaxaca	20317	San Francisco Teopan	Alto	810	Alto	490
Mixteca Oaxaqueña	Oaxaca	20537	San Pedro Mártir Yucuxaco	Alto	811	Alto	494
Mixteca-sur de Puebla	Puebla	21032	Silacayoápam	Alto	814	Medio	678
Mixteca Oaxaqueña	Oaxaca	20331	Cóhetzala	Alto	821	Bajo	1333
Mixteca Oaxaqueña	Oaxaca	20404	San Pedro Tidaá	Alto	822	Medio	748
Mixteca Oaxaqueña	Oaxaca	20256	Santa María Chachoápam	Alto	828	Medio	1110
Mixteca Oaxaqueña	Oaxaca	20290	San Mateo Tlaltepec	Alto	842	Medio	918
Mixteca Oaxaqueña	Oaxaca	20422	San Nicolás Hidalgo	Alto	849	Bajo	1296
Mixteca Oaxaqueña	Oaxaca	20121	Santa María Nativitas	Alto	856	Medio	899
Mixteca Oaxaqueña	Oaxaca	20501	San Bartolo Soyaltepec	Alto	858	Medio	1069
Mixteca-sur de Puebla	Puebla	21112	Santiago Yucuyachi	Alto	859	Medio	1066
Mixteca Oaxaqueña	Oaxaca	20283	Petlatcingo	Alto	861	Medio	969
Mixteca Oaxaqueña	Oaxaca	20026	San Miguel Tequixtepec	Alto	870	Medio	695
Mixteca Oaxaqueña	Oaxaca	20488	Chalcatongo de Hidalgo	Alto	871	Medio	675
Mixteca Oaxaqueña	Oaxaca	20258	Santiago Tepetlapa	Alto	879	Alto	592
Mixteca-sur de Puebla	Puebla	21169	San Miguel Achilutla	Alto	880	Alto	608
Mixteca-sur de Puebla	Puebla	21024	Tepexi de Rodríguez	Alto	884	Medio	996
Mixteca-sur de Puebla	Puebla	21191	Axtitlán	Alto	885	Bajo	1415
Mixteca-sur de Puebla	Puebla	21155	Tulcingo	Alto	886	Medio	988
Mixteca Oaxaqueña	Oaxaca	20106	Tecomatlán	Alto	888	Medio	1114
Mixteca-sur de Puebla	Puebla	21018	Atecatlán	Alto	892	Medio	796
Mixteca Oaxaqueña	Oaxaca	20330	San Lorenzo Victoria	Alto	894	Medio	835
Mixteca Oaxaqueña	Oaxaca	20160	San Jerónimo Silacayoapilla	Alto	898	Medio	1059
Mixteca Oaxaqueña	Oaxaca	20383	Santa Cruz Tayata	Alto	902	Alto	485
Mixteca Oaxaqueña	Oaxaca	20568	Zapotitlán Palmas	Alto	911	Medio	1051
Mixteca-sur de Puebla	Puebla	21009	Ahuehuetlilla	Alto	927	Medio	1131
Mixteca Oaxaqueña	Oaxaca	20239	San Martín Huamelúlpam	Alto	931	Medio	812
Mixteca Oaxaqueña	Oaxaca	20408	Santa María del Rosario	Alto	951	Alto	569
Mixteca Oaxaqueña	Oaxaca	20186	San Juan Cieneguilla	Alto	955	Bajo	1390
Mixteca Oaxaqueña	Oaxaca	20340	San Pedro y San Pablo Tequixtepec	Alto	966	Medio	1030
Mixteca Oaxaqueña	Oaxaca	20221	San Juan Tepecolula	Alto	984	Medio	927
Mixteca Oaxaqueña	Oaxaca	20287	San Miguel Tulancingo	Alto	996	Medio	1150
Mixteca Oaxaqueña	Oaxaca	20269	San Miguel el Grande	Alto	998	Medio	706
Mixteca-sur de Puebla	Puebla	20076	La Reforma	Alto	999	Medio	1120
Mixteca-sur de Puebla	Puebla	21113	Plaxtla	Alto	1004	Bajo	1427
Mixteca-sur de Puebla	Puebla	21139	San Pablo Anicano	Alto	1005	Bajo	1267

Subregión	Estado	Municipio	Nombre	Grado de marginación (*)	Lugar de marginación (*)	Grado de rezago social (**)	Lugar de rezago social (**)
Montaña Mixteca de Guerrero	Guerrero	12005	Alpoyeca	Alto	1006	Bajo	1273
Mixteca-sur de Puebla	Puebla	21056	Chila de la Sal	Alto	1009	Bajo	1483
Mixteca-sur de Puebla	Puebla	21160	Teotlatco	Alto	1014	Bajo	1197
Mixteca Oaxaqueña	Oaxaca	21059	Chinantla	Alto	1024	Bajo	1229
Mixteca Oaxaqueña	Oaxaca	20086	San Agustín Tlaxotepec	Alto	1026	Medio	705
Mixteca Oaxaqueña	Oaxaca	20463	Santiago Huauquilla	Alto	1027	Medio	1000
Mixteca Oaxaqueña	Oaxaca	20004	Asunción Cuyotepeji	Alto	1029	Medio	1037
Mixteca Oaxaqueña	Oaxaca	20281	San Miguel Tecomatlán	Alto	1031	Medio	1005
Mixteca Oaxaqueña	Oaxaca	20405	Villa de Chilapa de Díaz	Alto	1034	Medio	1040
Mixteca Oaxaqueña	Oaxaca	20089	San Andrés Dinticuitl	Alto	1038	Medio	946
Mixteca Oaxaqueña	Oaxaca	20520	Santo Domingo Tonala	Alto	1042	Bajo	1209
Mixteca Oaxaqueña	Puebla	21190	Totoltepec de Guerrero	Alto	1044	Medio	1026
Mixteca Oaxaqueña	Oaxaca	20181	San Juan Bautista Suchitepec	Alto	1045	Medio	805
Mixteca Oaxaqueña	Oaxaca	20147	San Francisco Nuxafo	Alto	1063	Medio	793
Mixteca Oaxaqueña	Puebla	21141	San Pedro Yeloixtlahuaca	Alto	1064	Bajo	1285
Mixteca Oaxaqueña	Oaxaca	20376	Santa Cruz de Bravo	Alto	1088	Bajo	1327
Mixteca Oaxaqueña	Oaxaca	20547	Teotongo	Alto	1092	Bajo	1312
Mixteca Oaxaqueña	Guerrero	20054	Magdalena Zahuatlán	Alto	1097	Medio	1161
Mixteca Oaxaqueña	Oaxaca	12033	Huamuxtlán	Alto	1100	Medio	1192
Mixteca Oaxaqueña	Oaxaca	20332	San Pedro Topiltepec	Alto	1106	Medio	765
Mixteca Oaxaqueña	Oaxaca	20479	Santiago Nejapilla	Alto	1108	Medio	762
Mixteca-sur de Puebla	Oaxaca	20400	Santa María Camotlán	Alto	1113	Medio	1090
Mixteca Oaxaqueña	Puebla	21073	Huehuetlán el Chico	Alto	1118	Bajo	1204
Mixteca-sur de Puebla	Oaxaca	20556	La Trinidad Vista Hermosa	Alto	1119	Bajo	1249
Mixteca Oaxaqueña	Puebla	21196	Xayacatlán de Bravo	Alto	1125	Medio	1171
Mixteca Oaxaqueña	Oaxaca	20341	San Pedro Yucunama	Alto	1128	Medio	957
Mixteca Oaxaqueña	Oaxaca	20536	Mariscala de Juárez	Alto	1129	Bajo	1349
Mixteca-sur de Puebla	Puebla	21037	San Vicente Nuiñú	Alto	1138	Medio	764
Mixteca Oaxaqueña	Oaxaca	20237	Coyotepec	Alto	1141	Bajo	1382
Mixteca-sur de Puebla	Puebla	21095	San Marcos Arteaga	Alto	1146	Bajo	1650
Mixteca Oaxaqueña	Oaxaca	20250	La Magdalena Tlailaquitepec	Alto	1150	Bajo	1293
Mixteca Oaxaqueña	Oaxaca	20140	San Mateo Etlatongo	Alto	1161	Medio	919
Mixteca Oaxaqueña	Oaxaca	20486	San Francisco Chindúa	Alto	1164	Medio	1156
Mixteca Oaxaqueña	Oaxaca	20034	Villa Tejuipam de la Unión	Alto	1167	Medio	1089
Mixteca Oaxaqueña	Oaxaca	20562	Guadalupe de Ramírez	Alto	1191	Bajo	1311
Mixteca Oaxaqueña	Oaxaca	20524	Magdalena Yodocono de Porfirio Díaz	Alto	1202	Medio	1132
Mixteca Oaxaqueña	Oaxaca	20476	Santo Domingo Yotohino	Alto	1213	Medio	1084
Mixteca Oaxaqueña	Oaxaca	20073	Santiago Miltepec	Alto	1238	Medio	936
			Putia Villa de Guerrero	Alto	1242	Medio	1099

16 Región Norte: 27 municipios (17 de muy alta y 10 de alta marginación)

Estados: Puebla

Subregión	Estado	Municipio	Nombre	Grado de marginación (*)	Lugar de marginación (*)	Grado de rezago social (**)	Lugar de rezago social (**)
Nororiental	Puebla	21077	Hueytlalpan	Muy alto	93	Alto	165
Nororiental	Puebla	21072	Huehuetla	Muy alto	112	Alto	166
Norte	Puebla	21107	Olintla	Muy alto	115	Alto	217
Nororiental	Puebla	21078	Huiztilan de Serrán	Muy alto	131	Alto	202
Norte	Puebla	21049	Chiconcuautla	Muy alto	160	Alto	134
Norte	Puebla	21167	Tepezintla	Muy alto	172	Alto	196
Norte	Puebla	21123	San Felipe Tepatlán	Muy alto	176	Alto	229
Norte	Puebla	21028	Carmocuatla	Muy alto	195	Alto	289
Norte	Puebla	21162	Tepango de Rodríguez	Muy alto	218	Alto	391
Norte	Puebla	21084	Ixtpec	Muy alto	233	Alto	207
Norte	Puebla	21068	Hermenegildo Galeana	Muy alto	239	Alto	290
Norte	Puebla	21006	Ahuacatlán	Muy alto	249	Alto	279
Norte	Puebla	21080	Atequizayan	Muy alto	274	Alto	302
Norte	Puebla	21183	Tlaola	Muy alto	305	Alto	299
Nororiental	Puebla	21216	Zoquiapan	Muy alto	308	Alto	557
Nororiental	Puebla	21202	Xochitlán de Vicente Suárez	Muy alto	317	Alto	351
Norte	Puebla	21014	Amixtlán	Muy alto	329	Alto	418
Norte	Puebla	21089	Jopala	Alto	413	Medio	655
Norte	Puebla	21213	Zihuateutla	Alto	421	Alto	550
Norte	Puebla	21039	Cuauteopan	Alto	424	Alto	392
Norte	Puebla	21184	Tlapacoya	Alto	460	Alto	447
Norte	Puebla	21030	Coatepec	Alto	560	Alto	558



Subregión	Estado	Clave del municipio	Nombre	Grado de marginación (*)	Lugar de marginación (*)	Grado de rezago social (**)	Lugar de rezago social (**)
Norte	Puebla	21172	Tetela de Ocampo	Alto	571	Alto	616
Nororiental	Puebla	21083	Ixtacamaxtitlán	Alto	627	Alto	631
Norte	Puebla	21016	Aquixtla	Alto	771	Medio	875
Norte	Puebla	21215	Zongozotla	Alto	831	Medio	828
Nororiental	Puebla	21210	Zapotitlán de Méndez	Alto	904	Medio	1064

17 **Región Norte de Chiapas: 20 municipios (11 de muy alta y 9 de alta marginación)**
Estados: Chiapas

Subregión	Estado	Clave del municipio	Nombre	Grado de marginación (*)	Lugar de marginación (*)	Grado de rezago social (**)	Lugar de rezago social (**)
V Norte	Chiapas	07005	Amatán	Muy alto	118	Alto	189
V Norte	Chiapas	07039	Huitupán	Muy alto	139	Alto	140
Norte	Chiapas	07060	Ocoatepec	Muy alto	150	Alto	194
V Norte	Chiapas	07033	Francisco León	Muy alto	158	Alto	245
V Norte	Chiapas	07118	San Andrés Duraznal	Muy alto	198	Alto	237
V Norte	Chiapas	07067	Pantepec	Muy alto	245	Alto	288
V Norte	Chiapas	07081	Simojovel	Muy alto	248	Alto	220
V Norte	Chiapas	07045	Ixtapangajoyá	Muy alto	295	Alto	438
V Norte	Chiapas	07072	Pueblo Nuevo Solistahuacán	Muy alto	312	Alto	313
V Norte	Chiapas	07062	Ostuacán	Muy alto	339	Alto	431
V Norte	Chiapas	07014	El Bosque	Muy alto	362	Alto	342
V Norte	Chiapas	07088	Sumuapa	Alto	370	Alto	532
V Norte	Chiapas	07084	Solosuchiapa	Alto	463	Alto	591
V Norte	Chiapas	07042	Ixhuatán	Alto	488	Alto	602
V Norte	Chiapas	07025	Chapultenango	Alto	514	Alto	589
V Norte	Chiapas	07090	Tapalapa	Alto	556	Alto	546
V Norte	Chiapas	07073	Rayón	Alto	570	Alto	380
V Norte	Chiapas	07043	Ixtacomitán	Alto	617	Medio	794
V Norte	Chiapas	07091	Tapilula	Alto	930	Alto	610
V Norte	Chiapas	07068	Pichucalco	Alto	950	Medio	987

18 **Región Omeca: 4 municipios (2 de muy alta y 2 de alta marginación)**
Estados: Veracruz de Ignacio de la Llave

Subregión	Estado	Clave del municipio	Nombre	Grado de marginación (*)	Lugar de marginación (*)	Grado de rezago social (**)	Lugar de rezago social (**)
Sierra de Sotapan	Veracruz de Ignacio de la Llave	30149	Sotapan	Muy alto	141	Alto	183
Sierra de Sotapan	Veracruz de Ignacio de la Llave	30104	Mecayapan	Muy alto	303	Alto	353
Sierra de Sotapan	Veracruz de Ignacio de la Llave	30122	Pajapan	Alto	494	Alto	406
	Veracruz de Ignacio de la Llave	30209	Tatahuicapan de Juárez	Alto	558	Alto	444

19 **Región Papaloapan: 16 municipios (10 de muy alta y 6 de alta marginación)**
Estados: Oaxaca

Subregión	Estado	Clave del municipio	Nombre	Grado de marginación (*)	Lugar de marginación (*)	Grado de rezago social (**)	Lugar de rezago social (**)
Papaloapan	Oaxaca	20212	San Juan Petlapa	Muy alto	7	Muy alto	8
Papaloapan	Oaxaca	20189	San Juan Comaltepec	Muy alto	43	Muy alto	91
Papaloapan	Oaxaca	20169	San José Independencia	Muy alto	56	Muy alto	78
Papaloapan	Oaxaca	20309	San Pedro Ixcatlán	Muy alto	102	Alto	184
Papaloapan	Oaxaca	20460	Santiago Choápam	Muy alto	107	Alto	162
Papaloapan	Oaxaca	20205	San Juan Lalana	Muy alto	152	Alto	188
Papaloapan	Oaxaca	20134	San Felipe Jalapa de Díaz	Muy alto	186	Alto	139
Papaloapan	Oaxaca	20468	Santiago Jocoatepec	Muy alto	250	Alto	197
Papaloapan	Oaxaca	20232	San Lucas Ojitlán	Muy alto	331	Alto	316
Papaloapan	Oaxaca	20498	Santiago Yaveo	Muy alto	360	Alto	356
Papaloapan	Oaxaca	20136	San Felipe Usila	Alto	472	Alto	315
Papaloapan	Oaxaca	20278	San Miguel Soyaltepec	Alto	523	Alto	502
Papaloapan	Oaxaca	20417	Santa María Jacatepec	Alto	609	Alto	585
Papaloapan	Oaxaca	20009	Ayotzintepec	Alto	779	Alto	593
Papaloapan	Oaxaca	20559	San Juan Bautista Valle Nacional	Alto	823	Medio	713
Papaloapan	Oaxaca	20166	San José Chiltepec	Alto	933	Medio	1057

20 **Región Península de Yucatán: 9 municipios (5 de muy alta y 4 de alta marginación)**



Estados: Yucatán

Subregión	Estado	Clave del municipio	Nombre	Grado de marginación (*)	Lugar de marginación (*)	Grado de rezago social (**)	Lugar de rezago social (**)
Centro	Yucatán	31049	Mayapán	Muy alto	208	Alto	264
Centro	Yucatán	31019	Chemax	Muy alto	228	Alto	218
Centro	Yucatán	31010	Cantamayec	Muy alto	258	Alto	294
Centro	Yucatán	31104	Yaxcabá	Muy alto	279	Alto	378
Centro	Yucatán	31017	Chankom	Muy alto	323	Alto	364
Centro	Yucatán	31021	Chichimilá	Alto	378	Alto	400
Centro	Yucatán	31092	Tixcacalcupul	Alto	430	Alto	388
Centro	Yucatán	31022	Chikindzonot	Alto	596	Medio	757
Centro	Yucatán	31058	Peto	Alto	1090	Medio	953

21 **Región Selva: 14 municipios (10 de muy alta y 4 de alta marginación)**

Estados: Chiapas

Subregión	Estado	Clave del municipio	Nombre	Grado de marginación (*)	Lugar de marginación (*)	Grado de rezago social (**)	Lugar de rezago social (**)
Vi Selva	Chiapas	07082	Sitalá	Muy alto	2	Muy alto	4
Vi Selva	Chiapas	07031	Chilón	Muy alto	49	Muy alto	55
Vi Selva	Chiapas	07112	San Juan Cancuc	Muy alto	78	Muy alto	66
Vi Selva	Chiapas	07100	Tumbalá	Muy alto	101	Alto	126
Vi Selva	Chiapas	07077	Salto de Agua	Muy alto	126	Alto	231
Vi Selva	Chiapas	07116	Marqués de Comillas	Muy alto	153	Alto	222
Vi Selva	Chiapas	07076	Sabanilla	Muy alto	185	Alto	274
Vi Selva	Chiapas	07059	Ocosingo	Muy alto	216	Alto	216
Vi Selva	Chiapas	07096	Tila	Muy alto	226	Alto	206
Vi Selva	Chiapas	07114	Benemérito de las Américas	Muy alto	343	Alto	318
Vi Selva	Chiapas	07109	Yajalón	Alto	455	Alto	396
Vi Selva	Chiapas	07065	Palenque	Alto	646	Medio	714
Vi Selva	Chiapas	07016	Catazajá	Alto	729	Medio	1094
Vi Selva	Chiapas	07050	La Libertad	Alto	735	Bajo	1220

22 **Región Sierra: 7 municipios (3 de muy alta y 4 de alta marginación)**

Estados: Chiapas

Subregión	Estado	Clave del municipio	Nombre	Grado de marginación (*)	Lugar de marginación (*)	Grado de rezago social (**)	Lugar de rezago social (**)
Costa de Chiapas Soconusco	Chiapas	07080	Siltepec	Muy alto	267	Alto	322
Costa de Chiapas Soconusco	Chiapas	07010	Bejucal de Ocampo	Muy alto	271	Alto	269
Costa de Chiapas Soconusco	Chiapas	07070	El Porvenir	Muy alto	310	Alto	305
Costa de Chiapas Soconusco	Chiapas	07036	La Grandeza	Alto	454	Alto	328
Costa de Chiapas Soconusco	Chiapas	07011	Bella Vista	Alto	546	Alto	507
Costa de Chiapas Soconusco	Chiapas	07006	Amatenango de la Frontera	Alto	567	Medio	689
Costa de Chiapas Soconusco	Chiapas	07053	Mazapa de Madero	Alto	587	Alto	510


23 **Región Sierra Gorda: 5 municipios (1 de muy alta y 4 de alta marginación)**

Estados: Querétaro

Subregión	Estado	Clave del municipio	Nombre	Grado de marginación (*)	Lugar de marginación (*)	Grado de rezago social (**)	Lugar de rezago social (**)
Norte de Querétaro Cadereyta	Querétaro	22002	Pinal de Amoles	Muy alto	351	Alto	449
Norte de Querétaro Cadereyta	Querétaro	22015	San Joaquín	Alto	505	Medio	643
Norte de Querétaro Cadereyta	Querétaro	22010	Landa de Matamoros	Alto	734	Medio	1043
Norte de Querétaro Cadereyta	Querétaro	22003	Arroyo Seco	Alto	1002	Bajo	1360
Norte de Querétaro Cadereyta	Querétaro	22009	Jalpan de Serra	Alto	1225	Bajo	1265

24 **Región Sierra Negra: 8 municipios (6 de muy alta y 2 de alta marginación)**

Estados: Puebla



Subregión	Estado	Clave del municipio	Nombre	Grado de marginación (*)	Lugar de marginación (*)	Grado de rezago social (**)	Lugar de rezago social (**)
Tehuacán y Sierra Negra	Puebla	21061	Eloxochilán	Muy alto	26	Muy alto	31
Tehuacán y Sierra Negra	Puebla	21145	San Sebastián Tlacoatepec	Muy alto	55	Muy alto	86
Tehuacán y Sierra Negra	Puebla	21036	Coyomeapan	Muy alto	65	Muy alto	65
Tehuacán y Sierra Negra	Puebla	21217	Zoquitlán	Muy alto	77	Muy alto	75
Tehuacán y Sierra Negra	Puebla	21195	Vicente Guerrero	Muy alto	156	Alto	159
Tehuacán y Sierra Negra	Puebla	21120	San Antonio Cañada	Muy alto	257	Alto	275
Tehuacán y Sierra Negra	Puebla	21010	Ajalpan	Alto	491	Alto	303
Tehuacán y Sierra Negra	Puebla	21035	Coxcatlán	Alto	1144	Medio	1126

25 **Región Sierra Norte de Oaxaca: 44 municipios (14 de muy alta y 30 de alta marginación)**

Estados: Oaxaca

Subregión	Estado	Clave del municipio	Nombre	Grado de marginación (*)	Lugar de marginación (*)	Grado de rezago social (**)	Lugar de rezago social (**)
Sierra Norte	Oaxaca	20517	Santo Domingo Tepuxtepec	Muy alto	37	Muy alto	54
Sierra Norte	Oaxaca	20514	Santo Domingo Rosayaga	Muy alto	84	Alto	130
Sierra Norte	Oaxaca	20337	San Pedro y San Pablo Ayutla	Muy alto	117	Alto	137
Sierra Norte	Oaxaca	20457	Santiago Camotlán	Muy alto	157	Alto	149
Sierra Norte	Oaxaca	20435	Santa María Tepantlali	Muy alto	168	Muy alto	103
Sierra Norte	Oaxaca	20231	San Lucas Camotlán	Muy alto	174	Alto	114
Sierra Norte	Oaxaca	20502	Santiago Zocatepec	Muy alto	202	Alto	123
Sierra Norte	Oaxaca	20207	San Juan Mazatlán	Muy alto	207	Alto	270
Sierra Norte	Oaxaca	20454	Santiago Atlián	Muy alto	224	Alto	158
Sierra Norte	Oaxaca	20031	Tamazulápam del Espíritu Santo	Muy alto	232	Alto	129
Sierra Norte	Oaxaca	20437	Santa María Tlahuitoltepec	Muy alto	234	Alto	185
Sierra Norte	Oaxaca	20275	San Miguel Quetzaltepec	Muy alto	288	Alto	172
Sierra Norte	Oaxaca	20335	San Pedro Yaneri	Muy alto	342	Alto	257
Sierra Norte	Oaxaca	20003	Asumción Cacaltepec	Muy alto	359	Alto	268
Sierra Norte	Oaxaca	20554	Totoltepec Villa de Morelos	Alto	368	Alto	255
Sierra Norte	Oaxaca	20323	San Pedro Cocotepec	Alto	390	Alto	238
Sierra Norte	Oaxaca	20465	Santiago Ixcuintepeca	Alto	396	Alto	470
Sierra Norte	Oaxaca	20257	San Melchor Betaza	Alto	468	Medio	656
Sierra Norte	Oaxaca	20100	San Andrés Yaa'	Alto	477	Alto	417
Sierra Norte	Oaxaca	20201	San Juan Juquila Vijanos	Alto	480	Alto	517
Sierra Norte	Oaxaca	20190	San Juan Cotzocón	Alto	540	Alto	612
Sierra Norte	Oaxaca	20038	Villa Hidalgo	Alto	574	Alto	365
Sierra Norte	Oaxaca	20060	Mixistlán de la Reforma	Alto	655	Medio	747
Sierra Norte	Oaxaca	20246	San Mateo Cajonos	Alto	657	Alto	516
Sierra Norte	Oaxaca	20522	Santo Domingo Xagacia	Alto	742	Medio	1027
Sierra Norte	Oaxaca	20216	San Juan Tabaa'	Alto	788	Medio	1170
Sierra Norte	Oaxaca	20503	Santiago Zococho	Alto	791	Alto	481
Sierra Norte	Oaxaca	20473	Santiago Laxopa	Alto	794	Alto	437
Sierra Norte	Oaxaca	20394	Santa María Alotepec	Alto	807	Alto	536
Sierra Norte	Oaxaca	20288	San Miguel Yotao	Alto	876	Medio	801
Sierra Norte	Oaxaca	20097	San Andrés Solaga	Alto	901	Medio	827
Sierra Norte	Oaxaca	20299	San Pablo Yaganiza	Alto	909	Alto	617
Sierra Norte	Oaxaca	20222	San Juan Yaeé	Alto	926	Medio	1162
Sierra Norte	Oaxaca	20432	Santa María Temascalapa	Alto	943	Medio	1301
Sierra Norte	Oaxaca	20128	San Cristóbal Lachirioag	Alto	977	Bajo	681
Sierra Norte	Oaxaca	20471	Santiago Lalopa	Alto	977	Medio	681
Sierra Norte	Oaxaca	20042	Ixtlán de Juárez	Alto	986	Medio	895
Sierra Norte	Oaxaca	20114	San Baltazar Yatzaqui el Bajo	Alto	991	Medio	1006
Sierra Norte	Oaxaca	20303	San Pedro Cajonos	Alto	1054	Medio	971
Sierra Norte	Oaxaca	20156	San Idefonso Villa Alta	Alto	1060	Medio	1149
Sierra Norte	Oaxaca	20223	San Juan Yatzaona	Alto	1066	Medio	878
Sierra Norte	Oaxaca	20120	San Bartolomé Zoogocho	Alto	1180	Bajo	1284
Sierra Norte	Oaxaca	20541	Tanetze de Zaragoza	Alto	1227	Medio	931
Sierra Norte	Oaxaca	20442	Santa María Yalina	Alto	1240	Medio	1142

26 **Región Sierra Sur de Oaxaca: 58 municipios (35 de muy alta y 23 de alta marginación)**

Estados: Oaxaca





Subregión	Estado	Clave del municipio	Nombre	Grado de marginación (*)	Lugar de marginación (*)	Grado de rezago social (**)	Lugar de rezago social (**)
Sierra Sur	Oaxaca	20450	Santiago Amoltepec	Muy alto	11	Muy alto	13
Sierra Sur	Oaxaca	20386	Santa Cruz Zenzontepec	Muy alto	12	Muy alto	18
Sierra Sur	Oaxaca	20391	Santa Lucía Miahuatlán	Muy alto	15	Muy alto	15
Sierra Sur	Oaxaca	20263	San Miguel Coatlán	Muy alto	36	Muy alto	26
Sierra Sur	Oaxaca	20095	San Andrés Paxtlán	Muy alto	38	Muy alto	40
Sierra Sur	Oaxaca	20236	San Marcial Ozolotepec	Muy alto	63	Muy alto	73
Sierra Sur	Oaxaca	20495	Santiago Xanica	Muy alto	64	Muy alto	46
Sierra Sur	Oaxaca	20566	Zapotitlán del Río	Muy alto	72	Alto	115
Sierra Sur	Oaxaca	20170	San José Lachiguiri	Muy alto	96	Muy alto	47
Sierra Sur	Oaxaca	20229	San Lorenzo Texmelucán	Muy alto	116	Muy alto	58
Sierra Sur	Oaxaca	20477	Santiago Minas	Muy alto	132	Alto	168
Sierra Sur	Oaxaca	20158	San Jacinto Tlacotepec	Muy alto	147	Alto	212
Sierra Sur	Oaxaca	20146	San Francisco Logueche	Muy alto	167	Alto	119
Sierra Sur	Oaxaca	20235	San Luis Amatlán	Muy alto	179	Alto	226
Sierra Sur	Oaxaca	20448	Santa María Zaniza	Muy alto	187	Alto	190
Sierra Sur	Oaxaca	20424	Santa María Ozolotepec	Muy alto	190	Alto	148
Sierra Sur	Oaxaca	20277	Villa Sola de Vega	Muy alto	196	Alto	174
Sierra Sur	Oaxaca	20155	San Ildefonso Sola	Muy alto	212	Alto	143
Sierra Sur	Oaxaca	20148	San Francisco Ozolotepec	Muy alto	221	Alto	366
Sierra Sur	Oaxaca	20137	San Francisco Cahuaquá	Muy alto	236	Alto	163
Sierra Sur	Oaxaca	20126	San Cristóbal Amatlán	Muy alto	243	Alto	198
Sierra Sur	Oaxaca	20159	San Jerónimo Coatlán	Muy alto	244	Alto	215
Sierra Sur	Oaxaca	20200	San Juan Juquila Mixes	Muy alto	254	Alto	214
Sierra Sur	Oaxaca	20512	Santo Domingo Ozolotepec	Muy alto	255	Alto	200
Sierra Sur	Oaxaca	20384	Santa Cruz Xitla	Muy alto	261	Alto	336
Sierra Sur	Oaxaca	20211	San Juan Ozolotepec	Muy alto	272	Alto	407
Sierra Sur	Oaxaca	20254	San Mateo Río Hondo	Muy alto	283	Alto	210
Sierra Sur	Oaxaca	20061	Monjas	Muy alto	301	Alto	253
Sierra Sur	Oaxaca	20516	Santo Domingo Teojomulco	Muy alto	304	Alto	404
Sierra Sur	Oaxaca	20428	Santa María Quiérolani	Muy alto	311	Alto	360
Sierra Sur	Oaxaca	20351	San Simón Almolongoas	Muy alto	314	Alto	292
Sierra Sur	Oaxaca	20353	Santa Ana	Muy alto	315	Alto	337
Sierra Sur	Oaxaca	20429	Santa María Sola	Muy alto	335	Alto	346
Sierra Sur	Oaxaca	20209	San Juan Mixtepec - Dto. 26 -	Muy alto	347	Alto	311
Sierra Sur	Oaxaca	20420	Santa María Lachixio	Muy alto	364	Alto	319
Sierra Sur	Oaxaca	20279	San Miguel Suchixtepec	Alto	386	Alto	308
Sierra Sur	Oaxaca	20347	San Sebastián Río Hondo	Alto	407	Alto	286
Sierra Sur	Oaxaca	20125	San Carlos Yautepec	Alto	408	Alto	348
Sierra Sur	Oaxaca	20344	San Sebastián Coatlán	Alto	426	Alto	263
Sierra Sur	Oaxaca	20361	Santa Catalina Quiérolani	Alto	427	Alto	224
Sierra Sur	Oaxaca	20535	San Vicente Lachixio	Alto	440	Alto	250
Sierra Sur	Oaxaca	20291	San Pablo Coatlán	Alto	465	Alto	420
Sierra Sur	Oaxaca	20319	San Pedro Mixtepec - Dto. 26 -	Alto	478	Alto	382
Sierra Sur	Oaxaca	20154	San Ildefonso Amatlán	Alto	481	Alto	401
Sierra Sur	Oaxaca	20149	San Francisco Sola	Alto	499	Alto	432
Sierra Sur	Oaxaca	20289	San Nicolás	Alto	521	Alto	584
Sierra Sur	Oaxaca	20538	San José de Xitlapehua	Alto	549	Alto	393
Sierra Sur	Oaxaca	20167	San José del Peñasco	Alto	611	Alto	251
Sierra Sur	Oaxaca	20008	Asunción Tlacolulita	Alto	635	Medio	861
Sierra Sur	Oaxaca	20491	Santiago Textitlán	Alto	653	Medio	861
Sierra Sur	Oaxaca	20533	Santo Tomás Tamazulapan	Alto	653	Medio	451
Sierra Sur	Oaxaca	20316	San Pedro Mártir Quiérolani	Alto	749	Medio	691
Sierra Sur	Oaxaca	20074	Santa Catarina Quiérolani	Alto	774	Medio	795
Sierra Sur	Oaxaca	20410	Santa María Ecatepec	Alto	855	Medio	622
Sierra Sur	Oaxaca	20064	Nejapa de Madero	Alto	948	Medio	729
Sierra Sur	Oaxaca	20059	Miahuatlán de Porfirio Díaz	Alto	974	Medio	921
Sierra Sur	Oaxaca	20362	Santa Catarina Cuixtla	Alto	975	Medio	751
Sierra Sur	Oaxaca	20357	Santa Ana Tavela	Alto	976	Bajo	1335
					1008	Medio	1004

27 Región Sierra Zongolica: 28 municipios (17 de muy alta y 11 de alta marginación)
 Estados: Puebla y Veracruz de Ignacio de la Llave

Subregión

Estado

Clave del municipio

Nombre

Grado de marginación (*)

Lugar de marginación (*)

Grado de rezago social (**)

Lugar de rezago social (**)

Subregión	Estado	Clave del municipio	Nombre	Grado de marginación (*)	Lugar de marginación (*)	Grado de rezago social (**)	Lugar de rezago social (**)
Sierra Zongolica	Veracruz de Ignacio de la Llave	30110	Mixtla de Altamirano	Muy alto	10	Muy alto	12
Sierra Zongolica	Veracruz de Ignacio de la Llave	30159	Tehuipango	Muy alto	14	Muy alto	11
Sierra Zongolica	Veracruz de Ignacio de la Llave	30020	Atlahuico	Muy alto	81	Muy alto	63
Sierra Zongolica	Veracruz de Ignacio de la Llave	30147	Soledad Atzompa	Muy alto	113	Muy alto	59
Sierra Zongolica	Veracruz de Ignacio de la Llave	30137	Los Reyes	Muy alto	128	Muy alto	102
Sierra Zongolica	Veracruz de Ignacio de la Llave	30168	Tequila	Muy alto	134	Alto	150
Sierra Zongolica	Veracruz de Ignacio de la Llave	30018	Aquila	Muy alto	169	Alto	141
Sierra Zongolica	Veracruz de Ignacio de la Llave	30029	Calcahualco	Muy alto	191	Alto	110
Sierra Zongolica	Veracruz de Ignacio de la Llave	30127	La Perla	Muy alto	192	Alto	135
Sierra Zongolica	Veracruz de Ignacio de la Llave	30195	Xoxocotla	Muy alto	197	Alto	181
Sierra Zongolica	Veracruz de Ignacio de la Llave	30019	Astacinga	Muy alto	229	Alto	201
Sierra Zongolica	Veracruz de Ignacio de la Llave	30184	Tiaquilpa	Muy alto	237	Alto	128
Sierra Zongolica	Veracruz de Ignacio de la Llave	30201	Zongolica	Muy alto	256	Alto	240
Sierra Zongolica	Veracruz de Ignacio de la Llave	30165	Tepatlixco	Muy alto	276	Alto	461
Sierra Zongolica	Veracruz de Ignacio de la Llave	30171	Texhuacán	Muy alto	313	Alto	233
Sierra Zongolica	Veracruz de Ignacio de la Llave	30008	Alpatláhuac	Muy alto	327	Alto	261
Sierra Zongolica	Veracruz de Ignacio de la Llave	30140	San Andrés Tenejapan	Muy alto	356	Alto	389
Sierra Zongolica	Veracruz de Ignacio de la Llave	30098	Magdalena	Alto	392	Alto	320
Sierra Zongolica	Veracruz de Ignacio de la Llave	30047	Coscomatepec	Alto	553	Alto	349
Sierra Zongolica	Puebla	21023	Azitzintla	Alto	555	Alto	528
Sierra Zongolica	Veracruz de Ignacio de la Llave	30080	Ixhuatlán del Café	Alto	678	Medio	654
Sierra Zongolica	Veracruz de Ignacio de la Llave	30006	Acultzingo	Alto	699	Alto	559
Sierra Zongolica	Veracruz de Ignacio de la Llave	30185	Tilaplan	Alto	853	Medio	865
Sierra Zongolica	Veracruz de Ignacio de la Llave	30022	Atzacan	Alto	865	Medio	686
Sierra Zongolica	Veracruz de Ignacio de la Llave	30062	Chocamán	Alto	970	Medio	648
Sierra Zongolica	Veracruz de Ignacio de la Llave	30135	Rafael Delgado	Alto	1065	Medio	723
Sierra Zongolica	Veracruz de Ignacio de la Llave	30081	Ixhuatlancillo	Alto	1082	Medio	857
Sierra Zongolica	Veracruz de Ignacio de la Llave	30099	Maltrata	Alto	1214	Medio	950

28 **Región Tarahumara: 16 municipios (10 de muy alta y 6 de alta marginación)**

Estados: Chihuahua

Subregión	Estado	Clave del municipio	Nombre	Grado de marginación (*)	Lugar de marginación (*)	Grado de rezago social (**)	Lugar de rezago social (**)
Sierra Tarahumara	Chihuahua	08008	Batopilas	Muy alto	8	Muy alto	2
Sierra Tarahumara	Chihuahua	08046	Morelos	Muy alto	66	Muy alto	22
Sierra Tarahumara	Chihuahua	08012	Carichi	Muy alto	82	Muy alto	70
Sierra Tarahumara	Chihuahua	08065	Urique	Muy alto	86	Muy alto	56
Sierra Tarahumara	Chihuahua	08029	Guadalupe y Calvo	Muy alto	87	Muy alto	64
Sierra Tarahumara	Chihuahua	08027	Guachochi	Muy alto	89	Muy alto	61
Sierra Tarahumara	Chihuahua	08066	Uruachi	Muy alto	138	Alto	113
Sierra Tarahumara	Chihuahua	08007	Balleza	Muy alto	146	Alto	120
Sierra Tarahumara	Chihuahua	08041	Maguarichi	Muy alto	194	Alto	108
Sierra Tarahumara	Chihuahua	08030	Guazapares	Muy alto	222	Alto	147
Sierra Tarahumara	Chihuahua	08020	Chiripás	Alto	405	Alto	235
Sierra Tarahumara	Chihuahua	08049	Nonoava	Alto	614	Medio	736
Sierra Tarahumara	Chihuahua	08009	Bocoyna	Alto	893	Alto	527
Sierra Tarahumara	Chihuahua	08047	Moris	Alto	940	Alto	398
Sierra Tarahumara	Chihuahua	08051	Ocampo	Alto	980	Alto	471
Sierra Tarahumara	Chihuahua	08063	Temósachi	Alto	1179	Medio	1070

29 **Región Tierra Caliente: 22 municipios (11 de muy alta y 11 de alta marginación)**

Estados: Guerrero y Michoacán de Ocampo

Subregión	Estado	Clave del municipio	Nombre	Grado de marginación (*)	Lugar de marginación (*)	Grado de rezago social (**)	Lugar de rezago social (**)
Tierra Caliente - Ciudad Altamira	Guerrero	12016	Coahuayuita de José María Irazaga	Muy alto	27	Muy alto	53
Centro de Guerrero - Chilpancingo	Guerrero	12047	Petro Ascencio Alquisiras	Muy alto	33	Muy alto	44
Centro de Guerrero - Chilpancingo	Guerrero	12054	San Miguel Totolapan	Muy alto	45	Muy alto	101
Tierra Caliente-Huetamo	Michoacán de Ocampo	16101	Tzitzio	Muy alto	162	Alto	282
Tierra Caliente - Ciudad Altamira	Guerrero	12073	Zirándaro	Muy alto	193	Alto	329
Tierra Caliente - Ciudad Altamira	Guerrero	12003	Ajuchitlán del Progreso	Muy alto	227	Alto	330
Tierra Caliente - Ciudad Altamira	Guerrero	12031	General Canuto A. Neri	Muy alto	307	Alto	408
Tierra Caliente Huetamo	Michoacán de Ocampo	16057	Nocupétaro	Muy alto	328	Alto	505
Tierra Caliente-Huetamo	Michoacán de Ocampo	16081	Susupuato	Muy alto	337	Alto	573

Subregión	Estado	Clave del municipio	Nombre	Grado de marginación (*)	Lugar de marginación (*)	Grado de rezago social (**)	Lugar de rezago social (***)
Tierra Caliente-Huétamo	Michoacán de Ocampo	16029	Churumuco	Muy alto		Alto	535
Centro de Guerrero - Chilpancingo	Guerrero	12026	Cuetzala del Progreso	Muy alto		Alto	486
Tierra Caliente - Ciudad Altamira	Guerrero	12022	Coyuca de Catalán	Alto		Alto	482
Tierra Caliente Huétamo	Michoacán de Ocampo	16092	Tiquicheo de Nicolás Romero	Alto		Alto	607
Tierra Caliente Huétamo	Michoacán de Ocampo	16097	Turicato	Alto		Alto	599
Tierra Caliente Huétamo	Guerrero	16013	Carácuaro	Alto		Medio	746
Tierra Caliente - Ciudad Altamira	Guerrero	12027	Cutzamaia de Pinzón	Alto		Medio	800
Tierra Caliente - Ciudad Altamira	Guerrero	12064	Tlalchapa	Alto		Medio	992
Tierra Caliente - Ciudad Altamira	Guerrero	12058	Teloloapan	Alto		Medio	707
Tierra Caliente Huétamo	Michoacán de Ocampo	16077	San Lucas	Alto		Medio	1068
Tierra Caliente - Ciudad Altamira	Guerrero	12067	Tlapahuala	Alto		Medio	930
Tierra Caliente Huétamo	Michoacán de Ocampo	16038	Huétamo	Alto		Medio	1076
Tierra Caliente - Ciudad Altamira	Guerrero	12007	Arcelia	Alto		Medio	1136

30 **Región Valle de Atlixco: 6 municipios (3 de muy alta y 3 de alta marginación)**
Estados: Puebla

Subregión	Estado	Clave del municipio	Nombre	Grado de marginación (*)	Lugar de marginación (*)	Grado de rezago social (**)	Lugar de rezago social (***)
Puebla - Atlixco	Puebla	21005	Actopan	Muy alto	166	Alto	211
Puebla - Atlixco	Puebla	21159	Teopantlán	Muy alto	293	Alto	443
Puebla - Atlixco	Puebla	21165	Tepemaxalco	Muy alto	358	Alto	508
Puebla - Atlixco	Puebla	21121	San Diego la Mesa Tochimitzingo	Alto	380	Alto	379
Puebla - Atlixco	Puebla	21069	Huaquechula	Alto	747	Medio	813
Puebla - Atlixco	Puebla	21166	Tepeojuma	Alto	1077	Bajo	1324

31 **Región Valle de Serdán: 3 municipios (3 de muy alta y 0 de alta marginación)**
Estados: Puebla

Subregión	Estado	Clave del municipio	Nombre	Grado de marginación (*)	Lugar de marginación (*)	Grado de rezago social (**)	Lugar de rezago social (***)
Oriental Ciudad Serdán	Puebla	21050	Chichiquila	Muy alto	215	Alto	121
Oriental Ciudad Serdán	Puebla	21116	Quixtistán	Muy alto	260	Alto	227
Oriental Ciudad Serdán	Puebla	21058	Chichotla	Muy alto	281	Alto	266

32 **Región Valles Centrales: 70 municipios (23 de muy alta y 47 de alta marginación)**
Estados: Oaxaca

Subregión	Estado	Clave del municipio	Nombre	Grado de marginación (*)	Lugar de marginación (*)	Grado de rezago social (**)	Lugar de rezago social (***)
Valles Central	Oaxaca	20426	Santa María Peñoles	Muy alto	41	Muy alto	39
Valles Central	Oaxaca	20015	Coatecas Altas	Muy alto	52	Muy alto	43
Valles Central	Oaxaca	20271	San Miguel Mixtepec	Muy alto	73	Muy alto	60
Valles Central	Oaxaca	20563	Yogana	Muy alto	75	Muy alto	77
Valles Central	Oaxaca	20292	San Pablo Cuatro Venados	Muy alto	99	Muy alto	94
Valles Central	Oaxaca	20494	Santiago Tlaxoyaltepec	Muy alto	110	Alto	112
Valles Central	Oaxaca	20388	Santa Inés del Monte	Muy alto	120	Muy alto	90
Valles Central	Oaxaca	20203	San Juan Lachigalla	Muy alto	122	Muy alto	98
Valles Central	Oaxaca	20273	San Miguel Peras	Muy alto	159	Muy alto	69
Valles Central	Oaxaca	20007	Asunción Ocotlán	Muy alto	171	Alto	160
Valles Central	Oaxaca	20048	Magdalena Mixtepec	Muy alto	173	Alto	154
Valles Central	Oaxaca	20284	San Miguel Tlilquiápan	Muy alto	188	Alto	124
Valles Central	Oaxaca	20325	San Pedro Quiatoni	Muy alto	189	Alto	122
Valles Central	Oaxaca	20315	San Pedro Mártir	Muy alto	205	Alto	239
Valles Central	Oaxaca	20051	Magdalena Teitipac	Muy alto	214	Alto	180
Valles Central	Oaxaca	20534	San Vicente Coatlán	Muy alto	217	Alto	138
Valles Central	Oaxaca	20328	San Pedro Taviche	Muy alto	246	Alto	265
Valles Central	Oaxaca	20233	San Lucas Quiavini	Muy alto	270	Alto	373
Valles Central	Oaxaca	20389	Santa Inés Yatzeche	Muy alto	296	Alto	359
Valles Central	Oaxaca	20017	La Compañía	Muy alto	316	Alto	314
Valles Central	Oaxaca	20162	San Jerónimo Taviche	Muy alto	324	Alto	173
Valles Central	Oaxaca	20393	Santa Lucía Ocotlán	Muy alto	338	Alto	371
Valles Central	Oaxaca	20069	La Pe	Muy alto	361	Alto	228
Valles Central	Oaxaca	20219	San Juan Teitipac	Muy alto	369	Alto	419
Valles Central	Oaxaca	20101	San Andrés Zabache	Alto	373	Alto	426



Valles Central	20131	San Dionisio Ocoitepec	Alto	403	Alto	344
Oaxaca	20072	San José del Progreso	Alto	411	Alto	343
Oaxaca	20104	San Antonio el Alto	Alto	418	Alto	381
Oaxaca	20118	San Bartolomé Quijalana	Alto	449	Alto	469
Oaxaca	20080	San Agustín Amatengo	Alto	451	Alto	467
Oaxaca	20475	Santiago Matatlán	Alto	453	Alto	489
Oaxaca	20123	San Bernardo Mixtepec	Alto	456	Alto	511
Oaxaca	20452	Santiago Apóstol	Alto	490	Alto	466
Oaxaca	20360	Santa Ana Zegache	Alto	495	Alto	425
Oaxaca	20108	San Antonio Huitepec	Alto	503	Alto	409
Oaxaca	20530	Santo Tomás Jalieza	Alto	506	Alto	556
Oaxaca	20449	Santa María Zoquián	Alto	545	Medio	724
Oaxaca	20028	Heroica Ciudad de Ejutla de Crespo	Alto	573	Alto	415
Oaxaca	20561	Yaxe	Alto	594	Alto	324
Oaxaca	20349	San Sebastián Teitipac	Alto	606	Alto	540
Oaxaca	20378	Santa Cruz Mixtepec	Alto	636	Alto	598
Oaxaca	20197	San Juan Guelaviá	Alto	647	Alto	499
Oaxaca	20301	San Pedro Apóstol	Alto	677	Medio	1146
Oaxaca	20103	San Antonino Castillo Velasco	Alto	679	Alto	625
Oaxaca	20112	San Baltazar Chichicápam	Alto	720	Medio	792
Oaxaca	20398	Ayoquezo de Aldama	Alto	721	Medio	703
Oaxaca	20358	Santa Ana Tiapacoyan	Alto	728	Medio	839
Oaxaca	20560	Villa Díaz Ordaz	Alto	739	Alto	534
Oaxaca	20268	San Miguel Ejutla	Alto	752	Alto	555
Oaxaca	20368	Santa Catarina Minas	Alto	758	Medio	742
Oaxaca	20226	San Lorenzo Albarradas	Alto	772	Medio	781
Oaxaca	20506	Santo Domingo Albarradas	Alto	778	Medio	1145
Oaxaca	20356	Santa Ana del Valle	Alto	812	Medio	770
Oaxaca	20555	Trinidad Zaachila	Alto	834	Medio	700
Oaxaca	20546	Teotitlán del Valle	Alto	891	Medio	956
Oaxaca	20241	San Martín Lachilá	Alto	900	Medio	925
Oaxaca	20542	Taniche	Alto	960	Medio	684
Oaxaca	20049	Magdalena Ocotlán	Alto	979	Medio	807
Oaxaca	20238	San Martín de los Cansecos	Alto	992	Medio	732
Oaxaca	20310	San Pedro Ixtlahuaca	Alto	1010	Medio	945
Oaxaca	20387	Santa Gertrudis	Alto	1011	Medio	1173
Oaxaca	20550	San Jerónimo Tlacoahuaya	Alto	1030	Medio	1042
Oaxaca	20135	San Felipe Tejalápam	Alto	1035	Medio	754
Oaxaca	20380	Santa Cruz Papalutla	Alto	1089	Medio	831
Oaxaca	20092	San Andrés Ixtlahuaca	Alto	1122	Bajo	1368
Oaxaca	20194	San Juan del Río	Alto	1171	Bajo	1358
Oaxaca	20298	San Pablo Villa de Mitla	Alto	1211	Medio	897
Oaxaca	20565	Villa de Zaachila	Alto	1221	Medio	834
Oaxaca	20333	San Pedro Totolapa	Alto	1229	Bajo	1357
Oaxaca	20068	Ocotlán de Morelos	Alto	1232	Medio	995

Notas:

(*) CONAPO. Índice de Marginación Municipal 2005

(**) CONEVAL. Índice de Rezago Social Municipal. 2005



ANEXO C
SECRETARÍA DE DESARROLLO SOCIAL
SUBSECRETARÍA DE DESARROLLO URBANO Y ORDENACIÓN DEL TERRITORIO
MANZANAS EN ZONAS DE ATENCIÓN PRIORITARIA URBANAS 2011

CLAVE ESTADO	CLAVE MUNICIPIO	NOMBRE ESTADO	NOMBRE MUNICIPIO	CLAVE LOCALIDAD	NOMBRE LOCALIDAD	TOTAL DE MANZANAS EN ZONA DE ATENCIÓN PRIORITARIA	TOTAL DE HOGARES POBRES EN ZONA DE ATENCIÓN PRIORITARIA
01	01001	AGUASCALIENTES	AGUASCALIENTES	010010001	AGUASCALIENTES	1,157	13,388
01	01001	AGUASCALIENTES	AGUASCALIENTES	010010293	NORIAS DE OJOCALIENTE	21	207
01	01001	AGUASCALIENTES	AGUASCALIENTES	010010479	VILLA LIC. JESUS TERAN (CALVILLITO)	23	35
01	01001	AGUASCALIENTES	AGUASCALIENTES	010011025	POCITOS	19	286
01	01003	AGUASCALIENTES	CALVILLO	010030001	CALVILLO	164	1,408
01	01005	AGUASCALIENTES	JESUS MARIA	010050001	JESUS MARIA	270	2,618
01	01005	AGUASCALIENTES	JESUS MARIA	010050041	JESUS GOMEZ PORTUGAL (MARGARITAS)	24	213
01	01006	AGUASCALIENTES	PABELLON DE ARTEAGA	010060001	PABELLON DE ARTEAGA	143	1,242
01	01006	AGUASCALIENTES	PABELLON DE ARTEAGA	010060007	EMILIANO ZAPATA	20	229
01	01007	AGUASCALIENTES	RINCON DE ROMOS	010070001	RINCON DE ROMOS	103	1,258
01	01007	AGUASCALIENTES	RINCON DE ROMOS	010070018	ESCALERAS	30	255
01	01007	AGUASCALIENTES	RINCON DE ROMOS	010070030	PABELLON DE HIDALGO	42	258
01	01010	AGUASCALIENTES	EL LLANO	010100001	PALO ALTO	23	190
01	01011	AGUASCALIENTES	SAN FRANCISCO DE LOS ROMO	010110001	SAN FRANCISCO DE LOS ROMO	75	523
02	02001	BAJA CALIFORNIA	ENSENADA	020010001	ENSENADA	507	3,329
02	02001	BAJA CALIFORNIA	ENSENADA	020010060	CAMALU	68	640
02	02001	BAJA CALIFORNIA	ENSENADA	020010133	LAZARO CARDENAS	59	789
02	02001	BAJA CALIFORNIA	ENSENADA	020010139	RODOLFO SANCHEZ T. (MANADERO)	114	428
02	02001	BAJA CALIFORNIA	ENSENADA	020010268	VICENTE GUERRERO	81	798
02	02001	BAJA CALIFORNIA	ENSENADA	020012183	COLONIA BENITO GARCIA (EL ZORRILLO)	48	495
02	02001	BAJA CALIFORNIA	ENSENADA	020012378	COLONIA NUEVA ERA	35	301
02	02001	BAJA CALIFORNIA	ENSENADA	020013370	COLONIA LOMAS DE SAN RAMON (TRIQUELIS)	22	315
02	02002	BAJA CALIFORNIA	MEXICALI	020020001	MEXICALI	2,274	13,040
02	02002	BAJA CALIFORNIA	MEXICALI	020020185	GUADALUPE VICTORIA (KM. 43)	95	553
02	02002	BAJA CALIFORNIA	MEXICALI	020020231	CIUDAD MORELOS (CUERVOS)	34	182
02	02002	BAJA CALIFORNIA	MEXICALI	020020284	SAN FELIPE	145	756
02	02002	BAJA CALIFORNIA	MEXICALI	020020289	SANTA ISABEL	76	603
02	02003	BAJA CALIFORNIA	TECATE	020030001	TECATE	267	1,077
02	02004	BAJA CALIFORNIA	TIJUANA	020040001	TIJUANA	4,723	43,938
02	02004	BAJA CALIFORNIA	TIJUANA	020040187	LA JOYA	95	912
02	02004	BAJA CALIFORNIA	TIJUANA	020040283	SAN LUIS	87	495
02	02004	BAJA CALIFORNIA	TIJUANA	020040723	EJIDO MACLOVIO ROJAS	181	1,116
02	02004	BAJA CALIFORNIA	TIJUANA	020041053	TERRAZAS DEL VALLE	166	2,044
02	02004	BAJA CALIFORNIA	TIJUANA	020041598	PORTICO DE SAN ANTONIO	25	188
02	02004	BAJA CALIFORNIA	TIJUANA	020041615	FRACCIONAMIENTO EL NIÑO	50	498
02	02004	BAJA CALIFORNIA	TIJUANA	020041616	COLONIA LOMAS DEL VALLE	23	219
02	02005	BAJA CALIFORNIA	PLAYAS DE ROSARITO	020050001	PLAYAS DE ROSARITO	303	1,544
02	02005	BAJA CALIFORNIA	PLAYAS DE ROSARITO	020050088	AMPLIACION EJIDO PLAN LIBERTADOR	50	235
02	02005	BAJA CALIFORNIA	PLAYAS DE ROSARITO	020050089	PRIMO TAPIA	18	23
03	03001	BAJA CALIFORNIA SUR	COMONDU	030010001	CIUDAD CONSTITUCION	185	917

ANEXO C
SECRETARÍA DE DESARROLLO SOCIAL
SUBSECRETARÍA DE DESARROLLO URBANO Y ORDENACIÓN DEL TERRITORIO
MANZANAS EN ZONAS DE ATENCIÓN PRIORITARIA URBANAS 2011

CLAVE ESTADO	CLAVE MUNICIPIO	NOMBRE ESTADO	NOMBRE MUNICIPIO	CLAVE LOCALIDAD	NOMBRE LOCALIDAD	TOTAL DE MANZANAS EN ZONA DE ATENCIÓN PRIORITARIA	TOTAL DE HOGARES POBRES EN ZONA DE ATENCIÓN PRIORITARIA
03	03001	BAJA CALIFORNIA SUR	COMONDÚ	030010280	PUERTO SAN CARLOS	29	180
03	03002	BAJA CALIFORNIA SUR	MULEGE	030020001	SANTA ROSALIA	65	256
03	03002	BAJA CALIFORNIA SUR	MULEGE	030020482	VILLA ALBERTO ANDRES ALVARADO ARAMBURO	5	307
03	03003	BAJA CALIFORNIA SUR	LA PAZ	030030001	LA PAZ	564	3,526
03	03008	BAJA CALIFORNIA SUR	LOS CABOS	030080001	SAN JOSE DEL CABO	433	2,995
03	03008	BAJA CALIFORNIA SUR	LOS CABOS	030080054	CABO SAN LUCAS	341	2,546
03	03008	BAJA CALIFORNIA SUR	LOS CABOS	030080247	SAN JOSE VIEJO	63	185
03	03008	BAJA CALIFORNIA SUR	LOS CABOS	030080304	LAS VEREDAS	57	350
03	03008	BAJA CALIFORNIA SUR	LOS CABOS	030080753	COLONIA DEL SOL	316	3,625
03	03008	BAJA CALIFORNIA SUR	LOS CABOS	030080952	LAS PALMAS	57	709
03	03009	BAJA CALIFORNIA SUR	LORETO	030090001	LORETO	110	348
04	04001	CAMPECHE	CALKINI	040010001	CALKINI	62	842
04	04001	CAMPECHE	CALKINI	040010004	BECAL	18	199
04	04001	CAMPECHE	CALKINI	040010007	DZITBALOHE	39	1,238
04	04001	CAMPECHE	CALKINI	040010008	NUNKINI	48	726
04	04002	CAMPECHE	CAMPECHE	040020001	SAN FRANCISCO DE CAMPECHE	1,255	9,357
04	04003	CAMPECHE	CARMEN	040030001	CIUDAD DEL CARMEN	568	8,305
04	04003	CAMPECHE	CARMEN	040030101	SAN ANTONIO CARDENAS	15	204
04	04003	CAMPECHE	CARMEN	040030814	SABANCUY	41	417
04	04004	CAMPECHE	CHAMPOTON	040040001	CHAMPOTON	406	3,008
04	04004	CAMPECHE	CHAMPOTON	040040035	SEYBAPLAYA	53	621
04	04004	CAMPECHE	CHAMPOTON	040040564	SANTO DOMINGO KESTE	33	300
04	04005	CAMPECHE	HECELCHAKAN	040050001	HECELCHAKAN	39	687
04	04005	CAMPECHE	HECELCHAKAN	040050007	POMUCH	58	907
04	04006	CAMPECHE	HOPELCHEN	040060001	HOPELCHEN	25	336
04	04006	CAMPECHE	HOPELCHEN	040060003	BOLONCHEN DE REJON	10	198
04	04006	CAMPECHE	HOPELCHEN	040060023	VICENTE GUERRERO	28	246
04	04007	CAMPECHE	PALIZADA	040070001	PALIZADA	27	190
04	04008	CAMPECHE	TENABO	040080001	TENABO	63	939
04	04009	CAMPECHE	ESCARCEGA	040090001	ESCARCEGA	404	2,561
04	04011	CAMPECHE	CANDELARIA	040110001	CANDELARIA	96	1,010
05	05002	COAHUILA DE ZARAGOZA	AGUA	050020001	CIUDAD ACUÑA	890	4,145
05	05003	COAHUILA DE ZARAGOZA	ALLENDE	050030001	ALLENDE	140	271
05	05004	COAHUILA DE ZARAGOZA	ARTEAGA	050040001	ARTEAGA	11	41
05	05007	COAHUILA DE ZARAGOZA	CUATRO CIENEGAS	050070001	CUATRO CIENEGAS DE CARRANZA	34	201
05	05009	COAHUILA DE ZARAGOZA	FRANCISCO I. MADERO	050090001	FRANCISCO I. MADERO (CHAVEZ)	76	394
05	05010	COAHUILA DE ZARAGOZA	FRONTERA	050100001	FRONTERA	446	2,057
05	05017	COAHUILA DE ZARAGOZA	MATAMOROS	050170001	MATAMOROS	190	1,342
05	05017	COAHUILA DE ZARAGOZA	MATAMOROS	050170025	HIDALGO	29	174
05	05018	COAHUILA DE ZARAGOZA	MONCLOVA	050180001	MONCLOVA	539	2,743
05	05020	COAHUILA DE ZARAGOZA	MUZQUIZ	050200001	CIUDAD MELCHOR MUZQUIZ	66	389

ANEXO C
SECRETARÍA DE DESARROLLO SOCIAL
SUBSECRETARÍA DE DESARROLLO URBANO Y ORDENACIÓN DEL TERRITORIO
MANZANAS EN ZONAS DE ATENCIÓN PRIORITARIA URBANAS 2011

CLAVE ESTADO	CLAVE MUNICIPIO	NOMBRE ESTADO	NOMBRE MUNICIPIO	CLAVE LOCALIDAD	NOMBRE LOCALIDAD	TOTAL DE MANZANAS EN ZONA DE ATENCIÓN PRIORITARIA	TOTAL DE HOGARES POBRES EN ZONA DE ATENCIÓN PRIORITARIA
05	05022	COAHUILA DE ZARAGOZA	NAVA	050220051	COLONIA VENUSTIANO CARRANZA	16	104
05	05025	COAHUILA DE ZARAGOZA	PIEDRAS NEGRAS	050250001	PIEDRAS NEGRAS	915	4,134
05	05027	COAHUILA DE ZARAGOZA	RAMOS ARIZPE	050270001	RAMOS ARIZPE	226	901
05	05030	COAHUILA DE ZARAGOZA	SALTILLO	050300001	SALTILLO	1,483	10,090
05	05032	COAHUILA DE ZARAGOZA	SAN JUAN DE SABINAS	050320014	NUEVA ROSITA	47	221
05	05033	COAHUILA DE ZARAGOZA	SAN PEDRO	050330001	SAN PEDRO	305	1,536
05	05035	COAHUILA DE ZARAGOZA	TORREÓN	050350001	TORREÓN	1,422	9,196
05	05035	COAHUILA DE ZARAGOZA	TORREÓN	050350178	LA PARTIDA	29	76
06	06001	COLIMA	ARMERIA	060010001	CIUDAD DE ARMERIA	338	1,601
06	06001	COLIMA	ARMERIA	060010007	COFRADIA DE JUAREZ	30	238
06	06002	COLIMA	COLIMA	060020001	COLIMA	540	2,708
06	06003	COLIMA	COMALA	060030001	COMALA	53	311
06	06003	COLIMA	COMALA	060030035	SUCHITLAN	34	594
06	06004	COLIMA	COQUIMATLAN	060040001	COQUIMATLAN	96	639
06	06005	COLIMA	CUAUHTEMOC	060050001	CUAUHTEMOC	49	207
06	06005	COLIMA	CUAUHTEMOC	060050018	QUESERIA	24	230
06	06007	COLIMA	MANZANILLO	060070001	MANZANILLO	360	3,025
06	06007	COLIMA	MANZANILLO	060070021	EL COLOMO	59	471
06	06009	COLIMA	TECOMAN	060090001	TECOMAN	1,111	8,208
06	06009	COLIMA	TECOMAN	060090011	COLONIA BAYARDO	41	216
06	06009	COLIMA	TECOMAN	060090025	CERRO DE ORTEGA	42	300
06	06009	COLIMA	TECOMAN	060090080	MADRID	70	388
06	06010	COLIMA	VILLA DE ALVAREZ	060100001	CIUDAD DE VILLA DE ALVAREZ	185	1,278
07	07001	CHIAPAS	ACACUYAGUA	070010001	ACACUYAGUA	80	1,004
07	07002	CHIAPAS	ACALA	070020001	ACALA	137	2,308
07	07002	CHIAPAS	ACALA	070020071	20 DE NOVIEMBRE	48	566
07	07003	CHIAPAS	ACAPETAHUA	070030001	ACAPETAHUA	53	636
07	07004	CHIAPAS	ALTAMIRANO	070040001	ALTAMIRANO	61	625
07	07005	CHIAPAS	AMATAN	070050001	AMATAN	24	331
07	07008	CHIAPAS	ANGEL ALBINO CORZO	070080001	JALTENANGO DE LA PAZ (ANGEL ALBINO CORZO)	59	661
07	07009	CHIAPAS	ARRIAGA	070090001	ARRIAGA	261	1,864
07	07012	CHIAPAS	BERRIOZABAL	070120001	BERRIOZABAL	368	3,275
07	07013	CHIAPAS	BOCHIL	070130001	BOCHIL	89	1,577
07	07014	CHIAPAS	EL BOSQUE	070140001	EL BOSQUE	22	336
07	07015	CHIAPAS	CACAHOATAN	070150001	CACAHOATAN	199	1,403
07	07017	CHIAPAS	CINTALAPA	070170001	CINTALAPA DE FIGUEROA	566	5,645
07	07018	CHIAPAS	COPILLA	070180001	COPILLA	26	352
07	07019	CHIAPAS	COMITAN DE DOMINGUEZ	070190001	COMITAN DE DOMINGUEZ	848	6,501
07	07020	CHIAPAS	LA CONCORDIA	070200001	LA CONCORDIA	41	618
07	07020	CHIAPAS	LA CONCORDIA	070200003	BENITO JUAREZ	26	250
07	07021	CHIAPAS	COPAINALA	070210001	COPAINALA	67	1,035

ANEXO C
SECRETARÍA DE DESARROLLO SOCIAL
SUBSECRETARÍA DE DESARROLLO URBANO Y ORDENACIÓN DEL TERRITORIO
MANZANAS EN ZONAS DE ATENCIÓN PRIORITARIA URBANAS 2011

CLAVE ESTADO	CLAVE MUNICIPIO	NOMBRE ESTADO	NOMBRE MUNICIPIO	CLAVE LOCALIDAD	NOMBRE LOCALIDAD	TOTAL DE MANZANAS EN ZONA DE ATENCIÓN PRIORITARIA	TOTAL DE HOGARES POBRES EN ZONA DE ATENCIÓN PRIORITARIA
07	07025	CHIAPAS	CHAPULTENANGO	070250001	CHAPULTENANGO	18	317
07	07027	CHIAPAS	CHIAPA DE CORZO	070270001	CHIAPA DE CORZO	410	4,886
07	07028	CHIAPAS	CHIAPILLA	070280001	CHIAPILLA	33	637
07	07029	CHIAPAS	CHICOASEN	070290001	CHICOASEN	18	317
07	07030	CHIAPAS	CHICOMUSELO	070300001	CHICOMUSELO	37	353
07	07031	CHIAPAS	CHILON	070310001	CHILON	40	612
07	07032	CHIAPAS	ESCUINTLA	070320001	ESCUINTLA	106	1,258
07	07034	CHIAPAS	FRONTERA COMALAPA	070340001	FRONTERA COMALAPA	152	2,212
07	07037	CHIAPAS	HUEHUETAN	070370001	HUEHUETAN	57	925
07	07039	CHIAPAS	HUEHUETAN	070370059	HUEHUETAN ESTACION FF.CC.	60	847
07	07039	CHIAPAS	HUITIUPAN	070390001	HUITIUPAN	29	319
07	07040	CHIAPAS	HUIXTLA	070400001	HUIXTLA	473	3,637
07	07041	CHIAPAS	LA INDEPENDENCIA	070410081	EL TRIUNFO	31	304
07	07041	CHIAPAS	LA INDEPENDENCIA	070410083	VENUSTIANO CARRANZA	72	583
07	07042	CHIAPAS	IXHUATAN	070420001	IXHUATAN	30	317
07	07043	CHIAPAS	IXTACOMITAN	070430001	IXTACOMITAN	27	330
07	07044	CHIAPAS	IXTAPA	070440001	IXTAPA	34	526
07	07046	CHIAPAS	JIQUIPILAS	070460001	JIQUIPILAS	105	949
07	07047	CHIAPAS	JITOTOL	070470001	JITOTOL	27	304
07	07048	CHIAPAS	JUAREZ	070480001	JUAREZ	63	871
07	07051	CHIAPAS	MAPASTEPEC	070510001	MAPASTEPEC	125	1,415
07	07052	CHIAPAS	LAS MARGARITAS	070520001	LAS MARGARITAS	333	1,984
07	07054	CHIAPAS	MAZATAN	070540001	MAZATAN	25	312
07	07057	CHIAPAS	MOTOZINTLA	070570001	MOTOZINTLA DE MENDOZA	299	2,513
07	07058	CHIAPAS	NICOLAS RUIZ	070580001	NICOLAS RUIZ	25	327
07	07059	CHIAPAS	OCOSINGO	070590001	OCOSINGO	510	4,188
07	07059	CHIAPAS	OCOSINGO	070590237	TENANGO	11	324
07	07060	CHIAPAS	OCOTEPEC	070600001	OCOTEPEC	25	394
07	07061	CHIAPAS	OCOZOCOAUTLA DE ESPINOSA	070610001	OCOZOCOAUTLA DE ESPINOSA	434	5,379
07	07061	CHIAPAS	OCOZOCOAUTLA DE ESPINOSA	070610113	OCUILAPA DE JUAREZ	30	257
07	07062	CHIAPAS	OSTUACAN	070620001	OSTUACAN	22	248
07	07064	CHIAPAS	OXCHUC	070640001	OXCHUC	17	264
07	07065	CHIAPAS	PALENQUE	070650001	PALENQUE	428	4,773
07	07066	CHIAPAS	PANTELHO	070660001	PANTELHO	59	922
07	07068	CHIAPAS	PICHUCALCO	070680001	PICHUCALCO	150	2,535
07	07069	CHIAPAS	PUJIAPAN	070690001	PUJIAPAN	179	2,170
07	07071	CHIAPAS	VILLA COMALTITLAN	070710001	VILLA COMALTITLAN	46	623
07	07072	CHIAPAS	PUEBLO NUEVO SOLISTAHUACAN	070720001	PUEBLO NUEVO SOLISTAHUACAN	88	900
07	07073	CHIAPAS	RAYON	070730001	RAYON	44	709
07	07074	CHIAPAS	REFORMA	070740001	REFORMA	141	1,460
07	07075	CHIAPAS	LAS ROSAS	070750001	LAS ROSAS	282	2,665

ANEXO C
SECRETARÍA DE DESARROLLO SOCIAL
SUBSECRETARÍA DE DESARROLLO URBANO Y ORDENACIÓN DEL TERRITORIO
MANZANAS EN ZONAS DE ATENCIÓN PRIORITARIA URBANAS 2011

CLAVE ESTADO	CLAVE MUNICIPIO	NOMBRE ESTADO	NOMBRE MUNICIPIO	CLAVE LOCALIDAD	NOMBRE LOCALIDAD	TOTAL DE MANZANAS EN ZONA DE ATENCIÓN PRIORITARIA	TOTAL DE HOGARES POBRES EN ZONA DE ATENCIÓN PRIORITARIA
07	07076	CHIAPAS	SABANILLA	070760001	SABANILLA	31	289
07	07078	CHIAPAS	SAN CRISTOBAL DE LAS CASAS	070780001	SAN CRISTOBAL DE LAS CASAS	1,255	13,767
07	07079	CHIAPAS	SAN FERNANDO	070790001	SAN FERNANDO	93	1,707
07	07080	CHIAPAS	SILTEPEC	070800001	SILTEPEC	31	247
07	07081	CHIAPAS	SIMOJOVEL	070810001	SIMOJOVEL DE ALLENDE	96	1,251
07	07083	CHIAPAS	SOCOLTEENANGO	070830001	SOCOLTEENANGO	43	385
07	07085	CHIAPAS	SOYALO	070850001	SOYALO	15	273
07	07085	CHIAPAS	SOYALO	070850005	FRANCISCO SARABIA	22	344
07	07086	CHIAPAS	SUCHIAPA	070860001	SUCHIAPA	255	2,547
07	07087	CHIAPAS	SUCHIATE	070870001	CIUDAD HIDALGO	98	1,427
07	07087	CHIAPAS	SUCHIATE	070870014	LA LIBERTAD	43	633
07	07089	CHIAPAS	TAPACHULA	070890001	TAPACHULA DE CORDOVA Y ORDOÑEZ	1,829	13,526
07	07089	CHIAPAS	TAPACHULA	070890046	ALVARO OBREGON	32	259
07	07089	CHIAPAS	TAPACHULA	070890148	PUERTO MADERO (SAN BENITO)	49	605
07	07091	CHIAPAS	TAPILULA	070910001	TAPILULA	65	971
07	07092	CHIAPAS	TECPATAN	070920001	TECPATAN	48	597
07	07094	CHIAPAS	TEOPISCA	070940001	TEOPISCA	61	1,178
07	07096	CHIAPAS	TILA	070960001	TILA	19	318
07	07096	CHIAPAS	TILA	070960048	NUEVA ESPERANZA	27	306
07	07096	CHIAPAS	TILA	070960055	PETALCINGO	36	408
07	07097	CHIAPAS	TONALA	070970001	TONALA	488	4,489
07	07097	CHIAPAS	TONALA	070970006	CABEZA DE TORO	28	254
07	07097	CHIAPAS	TONALA	070970017	TRES PICOS	28	295
07	07098	CHIAPAS	TONALA	070970040	PAREDON	52	646
07	07099	CHIAPAS	TOTOLAPA	070980001	TOTOLAPA	21	608
07	07101	CHIAPAS	LA TRINITARIA	070990001	LA TRINITARIA	42	329
07	07101	CHIAPAS	TUXTLA GUTIERREZ	071010001	TUXTLA GUTIERREZ	3,195	30,710
07	07102	CHIAPAS	TUXTLA GUTIERREZ	071010037	COPOYA	36	330
07	07103	CHIAPAS	TUXTLA CHICO	071020001	TUXTLA CHICO	32	619
07	07104	CHIAPAS	TUZANTAN	071030001	TUZANTAN	26	344
07	07105	CHIAPAS	TZIMOL	071040001	TZIMOL	14	291
07	07105	CHIAPAS	UNION JUAREZ	071050001	UNION JUAREZ	26	254
07	07106	CHIAPAS	VENUSTIANO CARRANZA	071060001	VENUSTIANO CARRANZA	182	3,007
07	07106	CHIAPAS	VENUSTIANO CARRANZA	071060004	AGUACATENANGO	24	275
07	07106	CHIAPAS	VENUSTIANO CARRANZA	071060040	RICARDO FLORES MAGON	39	302
07	07106	CHIAPAS	VENUSTIANO CARRANZA	071060109	SAN FRANCISCO PUJLITIC	78	889
07	07106	CHIAPAS	VENUSTIANO CARRANZA	071060151	SOYATITAN	24	265
07	07106	CHIAPAS	VENUSTIANO CARRANZA	071060170	PRESIDENTE ECHEVERRIA (LAJA TENDIDA)	25	309
07	07107	CHIAPAS	VILLA CORZO	071070001	VILLA CORZO	105	1,248
07	07107	CHIAPAS	VILLA CORZO	071070034	VILLA CORZO	88	1,223
07	07107	CHIAPAS	VILLA CORZO	071070166	EL PARRAL	158	1,925

ANEXO C
SECRETARÍA DE DESARROLLO SOCIAL
SUBSECRETARÍA DE DESARROLLO URBANO Y ORDENACIÓN DEL TERRITORIO
MANZANAS EN ZONAS DE ATENCIÓN PRIORITARIA URBANAS 2011

CLAVE ESTADO	CLAVE MUNICIPIO	NOMBRE ESTADO	NOMBRE MUNICIPIO	CLAVE LOCALIDAD	NOMBRE LOCALIDAD	TOTAL DE MANZANAS EN ZONA DE ATENCIÓN PRIORITARIA	TOTAL DE HOGARES POBRES EN ZONA DE ATENCIÓN PRIORITARIA
07	07107	CHIAPAS	VILLA CORZO	071070200	REVOLUCION MEXICANA	83	988
07	07107	CHIAPAS	VILLA CORZO	071070298	VALLE MORELOS	26	272
07	07107	CHIAPAS	VILLA CORZO	071070303	NUOVO VICENTE GUERRERO	29	323
07	07108	CHIAPAS	VILLAFLORES	071080001	VILLAFLORES	463	5,795
07	07108	CHIAPAS	VILLAFLORES	071080024	BENITO JUAREZ	64	634
07	07108	CHIAPAS	VILLAFLORES	071080068	CRISTOBAL OBREGON	25	360
07	07108	CHIAPAS	VILLAFLORES	071080070	CUAUHEMOC	18	259
07	07108	CHIAPAS	VILLAFLORES	071080105	GUADALUPE VICTORIA (LAZARO CARDENAS)	55	647
07	07109	CHIAPAS	YAJALON	071090001	JESUS MARIA GARZA	74	669
07	07110	CHIAPAS	SAN LUCAS	071100001	YAJALON	181	2,682
07	07111	CHIAPAS	ZINACANTAN	071110001	SAN LUCAS	49	637
07	07111	CHIAPAS	ZINACANTAN	071110010	ZINACANTAN	20	281
07	07111	CHIAPAS	ZINACANTAN	071110011	NAVENCHAUC	23	341
07	07118	CHIAPAS	SAN ANDRES DURAZNAL	071180001	PASTE	13	350
08	08002	CHIQUAHUA	ALDAMA	080020001	SAN ANDRES DURAZNAL	17	311
08	08004	CHIQUAHUA	AQUILES SERDAN	080040001	JUAN ALDAMA	55	143
08	08009	CHIQUAHUA	BOGOYNA	080090034	SANTA EULALIA	105	24
08	08009	CHIQUAHUA	BOGOYNA	080090169	CREEL	23	425
08	08011	CHIQUAHUA	CAMARGO	080110001	SAN JUANITO	96	838
08	08017	CHIQUAHUA	CUAUHEMOC	080170001	SANTA ROSALIA DE CAMARGO	126	516
08	08019	CHIQUAHUA	CHIQUAHUA	080190001	CUAUHEMOC	399	1,931
08	08021	CHIQUAHUA	DELICIAS	080210001	CHIQUAHUA	1,594	7,050
08	08027	CHIQUAHUA	GUACHOCHI	080270001	DELICIAS	153	1,156
08	08029	CHIQUAHUA	GUADALUPE Y CALVO	080290001	GUACHOCHI	34	204
08	08032	CHIQUAHUA	HIDALGO DEL PARRAL	080320001	GUADALUPE Y CALVO	23	208
08	08036	CHIQUAHUA	JIMENEZ	080360001	HIDALGO DEL PARRAL	373	2,268
08	08037	CHIQUAHUA	MADERA	080370001	JOSE MARIANO JIMENEZ	226	907
08	08040	CHIQUAHUA	MADERA	080400001	JUAREZ	5,425	39,341
08	08045	CHIQUAHUA	MEOQUI	080450001	MADERA	45	225
08	08050	CHIQUAHUA	NUOVO CASAS GRANDES	080500001	PEDRO MEOQUI	38	165
08	08052	CHIQUAHUA	OJINAGA	080520001	NUOVO CASAS GRANDES	158	720
09	09002	DISTRITO FEDERAL	AZCAPOTZALCO	090020001	MANUEL OJINAGA	19	13
09	09003	DISTRITO FEDERAL	COYOACAN	090030001	AZCAPOTZALCO	477	8,844
09	09004	DISTRITO FEDERAL	CUAJIMALPA DE MORELOS	090040001	COYOACAN	868	18,606
09	09004	DISTRITO FEDERAL	CUAJIMALPA DE MORELOS	090040020	CUAJIMALPA DE MORELOS	181	4,524
09	09005	DISTRITO FEDERAL	GUSTAVO A. MADERO	090050001	SAN LORENZO ACOPILOO	25	930
09	09006	DISTRITO FEDERAL	IZTACALCO	090060001	GUSTAVO A. MADERO	3,155	49,500
09	09007	DISTRITO FEDERAL	IZTAPALAPA	090070001	IZTACALCO	952	13,497
09	09008	DISTRITO FEDERAL	LA MAGDALENA CONTRERAS	090080001	IZTAPALAPA	10,334	109,089
09	09009	DISTRITO FEDERAL	MILPA ALTA	090090001	LA MAGDALENA CONTRERAS	672	12,880
09	09009	DISTRITO FEDERAL	MILPA ALTA	090090001	VILLA MILPA ALTA	166	2,091

ANEXO C
SECRETARÍA DE DESARROLLO SOCIAL
SUBSECRETARÍA DE DESARROLLO URBANO Y ORDENACIÓN DEL TERRITORIO
MANZANAS EN ZONAS DE ATENCIÓN PRIORITARIA URBANAS 2011

CLAVE ESTADO	CLAVE MUNICIPIO	NOMBRE ESTADO	NOMBRE MUNICIPIO	CLAVE LOCALIDAD	NOMBRE LOCALIDAD	TOTAL DE MANZANAS EN ZONA DE ATENCIÓN PRIORITARIA	TOTAL DE HOGARES POBRES EN ZONA DE ATENCIÓN PRIORITARIA
09	09009	DISTRITO FEDERAL	MILPA ALTA	090090011	SAN ANTONIO TECOMITL	45	1,005
09	09009	DISTRITO FEDERAL	MILPA ALTA	090090017	SAN FRANCISCO TECOMPA	82	1,004
09	09009	DISTRITO FEDERAL	MILPA ALTA	090090024	SAN PABLO OZTOTEPEC	124	1,547
09	09009	DISTRITO FEDERAL	MILPA ALTA	090090029	SAN PEDRO ATOCAPAN	101	1,196
09	09009	DISTRITO FEDERAL	MILPA ALTA	090090033	SAN SALVADOR CUAUHTENCO	52	1,442
09	09009	DISTRITO FEDERAL	MILPA ALTA	090090036	SANTA ANA TLACOTENCO	101	1,035
09	09009	DISTRITO FEDERAL	MILPA ALTA	090090152	SAN LORENZO TLACOYUCAN	51	556
09	09009	DISTRITO FEDERAL	MILPA ALTA	090090300	SAN NICOLAS TETELCO	53	293
09	09010	DISTRITO FEDERAL	ALVARO OBREGON	090100001	ALVARO OBREGON	2,001	28,191
09	09011	DISTRITO FEDERAL	TLAHUAC	090110001	TLAHUAC	943	13,214
09	09011	DISTRITO FEDERAL	TLAHUAC	090110011	SAN ANDRES MIQUJIC	101	1,032
09	09011	DISTRITO FEDERAL	TLAHUAC	090110021	SAN JUAN IXTAYOPAN	120	1,702
09	09011	DISTRITO FEDERAL	TLAHUAC	090110024	SAN NICOLAS TETELCO	30	325
09	09012	DISTRITO FEDERAL	TLALPAN	090120001	TLALPAN	1,387	19,498
09	09012	DISTRITO FEDERAL	TLALPAN	090120026	SAN MIGUEL AJUSCO	170	2,539
09	09012	DISTRITO FEDERAL	TLALPAN	090120027	SAN MIGUEL TOPILEJO	86	2,216
09	09013	DISTRITO FEDERAL	XOCHIMILCO	090130001	XOCHIMILCO	1,169	20,006
09	09014	DISTRITO FEDERAL	BENITO JUAREZ	090140001	BENITO JUAREZ	8	52
09	09015	DISTRITO FEDERAL	CUAUHTEMOC	090150001	CUAUHTEMOC	740	13,303
09	09016	DISTRITO FEDERAL	MIGUEL HIDALGO	090160001	MIGUEL HIDALGO	324	6,247
09	09017	DISTRITO FEDERAL	VENUSTIANO CARRANZA	090170001	VENUSTIANO CARRANZA	963	15,497
10	10001	DURANGO	CANATLAN	100010001	CANATLAN	35	163
10	10004	DURANGO	CUENCAME	100040001	CUENCAME DE CENICEROS	74	470
10	10004	DURANGO	CUENCAME	100040016	CUAUHTEMOC	28	158
10	10005	DURANGO	DURANGO	100050001	VICTORIA DE DURANGO	2,585	14,964
10	10005	DURANGO	DURANGO	100050219	EL NAYAR	29	203
10	10007	DURANGO	GOMEZ PALACIO	100070001	GOMEZ PALACIO	789	5,086
10	10012	DURANGO	LERDO	100120001	CIUDAD LERDO	375	1,682
10	10012	DURANGO	LERDO	100120018	EL HUARACHE (EL GUARACHE)	79	194
10	10012	DURANGO	LERDO	100120028	NAZARENO	42	241
10	10012	DURANGO	LERDO	100120057	CIUDAD JUAREZ	38	191
10	10013	DURANGO	MAPIMI	100130014	BERMEJILLO	74	371
10	10016	DURANGO	NOMBRE DE DIOS	100160001	NOMBRE DE DIOS	27	162
10	10022	DURANGO	POANAS	100220001	VILLA UNION	55	440
10	10023	DURANGO	PUEBLO NUEVO	100230001	EL SALTO	714	2,128
10	10026	DURANGO	SAN DIMAS	100260001	TAYOLITTA	18	286
10	10031	DURANGO	SANTA CLARA	100310001	SANTA CLARA	31	167
10	10032	DURANGO	SANTIAGO PAPANQUIARO	100320001	SANTIAGO PAPANQUIARO	283	918
10	10035	DURANGO	TEPEHUANES	100350001	SANTA CATARINA DE TEPEHUANES	35	182
10	10038	DURANGO	VICENTE GUERRERO	100380001	VICENTE GUERRERO	91	519
11	11001	GUANAJUATO	ABASOLO	110010001	ABASOLO	266	2,136

ANEXO C
SECRETARÍA DE DESARROLLO SOCIAL
SUBSECRETARÍA DE DESARROLLO URBANO Y ORDENACIÓN DEL TERRITORIO
MANZANAS EN ZONAS DE ATENCIÓN PRIORITARIA URBANAS 2011

CLAVE ESTADO	CLAVE MUNICIPIO	NOMBRE ESTADO	NOMBRE MUNICIPIO	CLAVE LOCALIDAD	NOMBRE LOCALIDAD	TOTAL DE MANZANAS EN ZONA DE ATENCIÓN PRIORITARIA	TOTAL DE HOGARES POBRES EN ZONA DE ATENCIÓN PRIORITARIA
11	11001	GUANAJUATO	ABASOLO	110010117	RANCHO NUEVO DE LA CRUZ	9	341
11	11002	GUANAJUATO	ACAMBARO	110020001	ACAMBARO	228	1,755
11	11002	GUANAJUATO	ACAMBARO	110020027	IRAMUCO	31	594
11	11002	GUANAJUATO	ACAMBARO	110020047	PARACUARO	24	227
11	11003	GUANAJUATO	SAN MIGUEL DE ALLENDE	110030001	SAN MIGUEL DE ALLENDE	476	2,834
11	11003	GUANAJUATO	SAN MIGUEL DE ALLENDE	110030244	LOS RODRIGUEZ	17	214
11	11004	GUANAJUATO	APASEO EL ALTO	110040001	APASEO EL ALTO	140	1,529
11	11004	GUANAJUATO	APASEO EL ALTO	110040065	SAN BARTOLOME DE AGUA CALIENTE (SAN BARTOLO)	17	203
11	11004	GUANAJUATO	APASEO EL ALTO	110040071	SAN JUAN DEL LLANITO	14	262
11	11005	GUANAJUATO	APASEO EL GRANDE	110050001	APASEO EL GRANDE	47	786
11	11005	GUANAJUATO	APASEO EL GRANDE	110050003	AMEXHE (AMECHE)	23	311
11	11005	GUANAJUATO	APASEO EL GRANDE	110050021	EL JOCOQUE	17	213
11	11005	GUANAJUATO	APASEO EL GRANDE	110050045	SAN JOSE AGUA AZUL	17	214
11	11005	GUANAJUATO	APASEO EL GRANDE	110050047	SAN PEDRO TENANGO	27	287
11	11007	GUANAJUATO	CELAYA	110070001	CELAYA	966	8,647
11	11007	GUANAJUATO	CELAYA	110070143	RINCON DE TAMAYO	54	630
11	11007	GUANAJUATO	CELAYA	110070161	SAN JUAN DE LA VEGA	20	1,032
11	11007	GUANAJUATO	CELAYA	110070165	SAN MIGUEL OCTOPAN	66	1,520
11	11007	GUANAJUATO	CELAYA	110070185	TENERIA DEL SANTUARIO	38	503
11	11007	GUANAJUATO	CELAYA	110070258	SAN ANTONIO GALLARDO	19	355
11	11008	GUANAJUATO	MANUEL DOBLADO	110080001	CIUDAD MANUEL DOBLADO	34	357
11	11009	GUANAJUATO	COMONFORT	110090001	COMONFORT	85	1,699
11	11009	GUANAJUATO	COMONFORT	110090010	EMPALME ESCOBEDO (ESCOBEDO)	55	486
11	11011	GUANAJUATO	CORTAZAR	110110001	CORTAZAR	293	3,152
11	11011	GUANAJUATO	CORTAZAR	110110054	TIERRA FRIA	19	337
11	11012	GUANAJUATO	CUERAMARO	110120001	CUERAMARO	46	580
11	11013	GUANAJUATO	DOCTOR MORA	110130001	DOCTOR MORA	27	373
11	11014	GUANAJUATO	DOLORES HIDALGO CUINA DE LA INDEPENDENCIA NACIONAL	110140001	DOLORES HIDALGO CUINA DE LA INDEPENDENCIA NAL.	515	3,070
11	11015	GUANAJUATO	GUANAJUATO	110150001	GUANAJUATO	183	1,202
11	11015	GUANAJUATO	GUANAJUATO	110150111	SANTA TERESA	35	274
11	11015	GUANAJUATO	GUANAJUATO	110150115	LA SAUCEDA (SANTA FE DE GUADALUPE)	26	360
11	11016	GUANAJUATO	HUANIMARO	110160001	HUANIMARO	37	255
11	11017	GUANAJUATO	IRAPUATO	110170001	IRAPUATO	1,058	12,466
11	11017	GUANAJUATO	IRAPUATO	110170059	ARANDAS	20	326
11	11017	GUANAJUATO	IRAPUATO	110170062	LA CALERA	24	288
11	11017	GUANAJUATO	IRAPUATO	110170082	CUCHICUATO	24	422
11	11017	GUANAJUATO	IRAPUATO	110170099	LO DE JUAREZ	19	262
11	11017	GUANAJUATO	IRAPUATO	110170138	SAN CRISTOBAL	19	493
11	11017	GUANAJUATO	IRAPUATO	110170161	SAN ROQUE	36	562
11	11017	GUANAJUATO	IRAPUATO	110170177	TOMELOPITOS	12	268
11	11018	GUANAJUATO	JARAL DEL PROGRESO	110180001	JARAL DEL PROGRESO	111	1,368

ANEXO C
SECRETARÍA DE DESARROLLO SOCIAL
SUBSECRETARÍA DE DESARROLLO URBANO Y ORDENACIÓN DEL TERRITORIO
MANZANAS EN ZONAS DE ATENCIÓN PRIORITARIA URBANAS 2011

CLAVE ESTADO	CLAVE MUNICIPIO	NOMBRE ESTADO	NOMBRE MUNICIPIO	CLAVE LOCALIDAD	NOMBRE LOCALIDAD	TOTAL DE MANZANAS EN ZONA DE ATENCIÓN PRIORITARIA	TOTAL DE HOGARES POBRES EN ZONA DE ATENCIÓN PRIORITARIA
11	11018	GUANAJUATO	JARAL DEL PROGRESO	110180035	VICTORIA DE CORTAZAR	29	283
11	11019	GUANAJUATO	JERECUARO	110190001	JERECUARO	38	575
11	11020	GUANAJUATO	LEON	110200001	LEON DE LOS ALDAMA	3,652	31,603
11	11020	GUANAJUATO	LEON	1102000317	DUARTE	35	641
11	11020	GUANAJUATO	LEON	1102000358	LOZA DE LOS PADRES (LA LOZA)	12	285
11	11020	GUANAJUATO	LEON	1102000401	PLAN DE AYALA (SANTA ROSA)	13	238
11	11020	GUANAJUATO	LEON	1102000452	SAN JUAN DE OTATES	19	302
11	11020	GUANAJUATO	LEON	1102000703	MEDINA	116	1,390
11	11020	GUANAJUATO	LEON	1102000785	CENTRO FAMILIAR LA SOLEDAD	272	2,277
11	11020	GUANAJUATO	LEON	1102000975	LA ERMITA	106	907
11	11021	GUANAJUATO	MOROLEON	110210001	MOROLEON	139	1,276
11	11022	GUANAJUATO	OCAMPO	110220001	OCAMPO	24	249
11	11023	GUANAJUATO	PENJAMO	110230001	PENJAMO	183	2,434
11	11023	GUANAJUATO	PENJAMO	110230148	LAGUNA LARGA DE CORTES	12	199
11	11023	GUANAJUATO	PENJAMO	110230288	SANTA ANA PACUECO	49	445
11	11025	GUANAJUATO	PURISIMA DEL RINCON	110250001	PURISIMA DE BUSTOS	157	1,571
11	11026	GUANAJUATO	ROMITA	110260001	ROMITA	128	1,248
11	11027	GUANAJUATO	SALAMANCA	110270001	SALAMANCA	382	2,411
11	11027	GUANAJUATO	SALAMANCA	110270046	CERRO GORDO (SAN RAFAEL)	19	257
11	11027	GUANAJUATO	SALAMANCA	110270087	LOMA PELADA	30	619
11	11027	GUANAJUATO	SALAMANCA	110270110	LOS PRIETOS (EL CAJON)	12	245
11	11027	GUANAJUATO	SALAMANCA	110270135	SAN JOSE TEMASCATTO	22	323
11	11027	GUANAJUATO	SALAMANCA	110270161	VALTIERRILLA	74	1,144
11	11028	GUANAJUATO	SALVATIERRA	110280001	SALVATIERRA	82	955
11	11028	GUANAJUATO	SALVATIERRA	110280048	EL SABINO	31	214
11	11028	GUANAJUATO	SALVATIERRA	110280058	SAN NICOLAS DE LOS AGUSTINOS	72	528
11	11028	GUANAJUATO	SALVATIERRA	110280060	SAN PEDRO DE LOS NARANJOS	17	232
11	11028	GUANAJUATO	SALVATIERRA	110280064	URIREO	48	951
11	11029	GUANAJUATO	SAN DIEGO DE LA UNION	110290001	SAN DIEGO DE LA UNION	55	753
11	11029	GUANAJUATO	SAN DIEGO DE LA UNION	110290103	SAN JUAN PAN DE ARRIBA	12	315
11	11030	GUANAJUATO	SAN FELIPE	110300001	SAN FELIPE	195	2,665
11	11030	GUANAJUATO	SAN FELIPE	110300120	LAGUNA DE GUADALUPE	33	305
11	11030	GUANAJUATO	SAN FELIPE	110300211	SAN BARTOLO DE BERRIOS	27	383
11	11031	GUANAJUATO	SAN FRANCISCO DEL RINCON	110310001	SAN FRANCISCO DEL RINCON	202	2,264
11	11032	GUANAJUATO	SAN JOSE ITURBIDE	110320001	SAN JOSE ITURBIDE	77	368
11	11033	GUANAJUATO	SAN LUIS DE LA PAZ	110330001	SAN LUIS DE LA PAZ	446	4,029
11	11033	GUANAJUATO	SAN LUIS DE LA PAZ	110330110	MISION DE CHICHIMECAS	16	196
11	11035	GUANAJUATO	SANTA CRUZ DE JUVENTINO ROSAS	110350001	JUVENTINO ROSAS	323	3,531
11	11035	GUANAJUATO	SANTA CRUZ DE JUVENTINO ROSAS	110350075	SANTIAGO DE CUENDA	24	609
11	11036	GUANAJUATO	SANTIAGO MARAVATIO	110360001	SANTIAGO MARAVATIO	30	235
11	11037	GUANAJUATO	SILAO	110370001	SILAO	310	2,902

ANEXO C
SECRETARÍA DE DESARROLLO SOCIAL
SUBSECRETARÍA DE DESARROLLO URBANO Y ORDENACIÓN DEL TERRITORIO
MANZANAS EN ZONAS DE ATENCIÓN PRIORITARIA URBANAS 2011

CLAVE ESTADO	CLAVE MUNICIPIO	NOMBRE ESTADO	NOMBRE MUNICIPIO	CLAVE LOCALIDAD	NOMBRE LOCALIDAD	TOTAL DE MANZANAS EN ZONA DE ATENCIÓN PRIORITARIA	TOTAL DE HOGARES POBRES EN ZONA DE ATENCIÓN PRIORITARIA
11	11037	GUANAJUATO	SILAO	110370004	LA ALDEA	32	531
11	11037	GUANAJUATO	SILAO	110370006	BAJO DE BONILLAS	17	193
11	11037	GUANAJUATO	SILAO	110370019	COECILLO	5	286
11	11037	GUANAJUATO	SILAO	110370022	COLONIAS NUEVO MEXICO	16	334
11	11037	GUANAJUATO	SILAO	110370024	COMANJILLA	17	305
11	11037	GUANAJUATO	SILAO	110370081	LOS RODRIGUEZ	19	315
11	11038	GUANAJUATO	TARANDACUAJO	110380001	TARANDACUAJO	43	318
11	11039	GUANAJUATO	TARIMORO	110390001	TARIMORO	51	589
11	11041	GUANAJUATO	URIANGATO	110410001	URIANGATO	202	1,970
11	11042	GUANAJUATO	VALLE DE SANTIAGO	110420001	VALLE DE SANTIAGO	262	3,282
11	11044	GUANAJUATO	VILLAGRAN	110440001	VILLAGRAN	104	1,258
11	11044	GUANAJUATO	VILLAGRAN	110440023	MEXICANOS	19	387
11	11046	GUANAJUATO	YURIRIA	110460001	YURIRIA	101	926
11	11046	GUANAJUATO	YURIRIA	110460012	CERANO (SAN JUAN CERANO)	26	204
12	12001	GUERRERO	ACAPULCO DE JUAREZ	120010001	ACAPULCO DE JUAREZ	7,878	42,483
12	12001	GUERRERO	ACAPULCO DE JUAREZ	120010081	AMATILLO	19	312
12	12001	GUERRERO	ACAPULCO DE JUAREZ	120010110	KILOMETRO 30	28	334
12	12002	GUERRERO	AHUACUOTZINGO	120020001	AHUACUOTZINGO	40	323
12	12003	GUERRERO	AJUCHITLAN DEL PROGRESO	120030001	AJUCHITLAN DEL PROGRESO	21	290
12	12003	GUERRERO	AJUCHITLAN DEL PROGRESO	120030016	CORRAL FALSO	34	314
12	12003	GUERRERO	AJUCHITLAN DEL PROGRESO	120030017	CHANGATA	24	265
12	12006	GUERRERO	APAXTLA	120060001	CIUDAD APAXTLA DE CASTREJON	46	339
12	12007	GUERRERO	ARCELIA	120070001	ARCELIA	417	2,197
12	12010	GUERRERO	ATLIXTAC	120100001	ATLIXTAC	30	304
12	12011	GUERRERO	ATOYAC DE ALVAREZ	120110001	ATOYAC DE ALVAREZ	531	3,513
12	12011	GUERRERO	ATOYAC DE ALVAREZ	120110043	EL PARAISO	26	325
12	12011	GUERRERO	ATOYAC DE ALVAREZ	120110071	EL TICUI	102	542
12	12012	GUERRERO	AYUTLA DE LOS LIBRES	120120001	AYUTLA DE LOS LIBRES	81	885
12	12013	GUERRERO	AZOYU	120130001	AZOYU	34	280
12	12014	GUERRERO	BENITO JUAREZ	120140001	SAN JERONIMO DE JUAREZ	27	331
12	12018	GUERRERO	COPALA	120180001	COPALA	58	709
12	12019	GUERRERO	COPALILLO	120190001	COPALILLO	55	641
12	12020	GUERRERO	COPANATOYAC	120200001	COPANATOYAC	25	300
12	12021	GUERRERO	COYUCA DE BENITEZ	120210001	COYUCA DE BENITEZ	250	1,883
12	12021	GUERRERO	COYUCA DE BENITEZ	120210008	BAJOS DEL EJIDO	36	623
12	12021	GUERRERO	COYUCA DE BENITEZ	120210080	TEPETITLA	28	255
12	12021	GUERRERO	COYUCA DE BENITEZ	120210082	TIXTLANCINGO	22	311
12	12022	GUERRERO	COYUCA DE CATALAN	120220001	COYUCA DE CATALAN	49	514
12	12023	GUERRERO	CUAJINICUILAPA	120230001	CUAJINICUILAPA	84	878
12	12023	GUERRERO	CUAJINICUILAPA	120230026	SAN NICOLAS	29	313
12	12025	GUERRERO	CUAUTEPEC	120250001	CUAUTEPEC	28	321

ANEXO C
SECRETARÍA DE DESARROLLO SOCIAL
SUBSECRETARÍA DE DESARROLLO URBANO Y ORDENACIÓN DEL TERRITORIO
MANZANAS EN ZONAS DE ATENCIÓN PRIORITARIA URBANAS 2011

CLAVE ESTADO	CLAVE MUNICIPIO	NOMBRE ESTADO	NOMBRE MUNICIPIO	CLAVE LOCALIDAD	NOMBRE LOCALIDAD	TOTAL DE MANZANAS EN ZONA DE ATENCIÓN PRIORITARIA	TOTAL DE HOGARES POBRES EN ZONA DE ATENCIÓN PRIORITARIA
12	12027	GUERRERO	CUTZAMALA DE PINZON	120270001	CUTZAMALA DE PINZON	33	247
12	12028	GUERRERO	CHILAPA DE ALVAREZ	120280001	CHILAPA DE ALVAREZ	441	2,875
12	12028	GUERRERO	CHILAPA DE ALVAREZ	120280003	ACATLAN	24	324
12	12028	GUERRERO	CHILAPA DE ALVAREZ	120280022	AYAHUALULCO	29	730
12	12029	GUERRERO	CHILPANCINGO DE LOS BRAVO	120290001	CHILPANCINGO DE LOS BRAVO	1,613	11,651
12	12029	GUERRERO	CHILPANCINGO DE LOS BRAVO	120290043	MAZATLAN	34	259
12	12029	GUERRERO	CHILPANCINGO DE LOS BRAVO	120290045	OCOTITO	42	376
12	12029	GUERRERO	CHILPANCINGO DE LOS BRAVO	120290047	PETAQUILLAS	46	559
12	12030	GUERRERO	FLORENCIO VILLARREAL	120300001	CRUZ GRANDE	89	1,244
12	12032	GUERRERO	GENERAL HELIODORO CASTILLO	120320001	TLACOATEPEC	27	278
12	12033	GUERRERO	HUAMUXTITLAN	120330001	HUAMUXTITLAN	48	627
12	12034	GUERRERO	HUITZUCO DE LOS FIGUEROA	120340001	CIUDAD DE HUITZUCO	348	2,267
12	12034	GUERRERO	HUITZUCO DE LOS FIGUEROA	120340047	TULIMAN	47	568
12	12035	GUERRERO	IGUALA DE LA INDEPENDENCIA	120350001	IGUALA DE LA INDEPENDENCIA	1,367	7,726
12	12036	GUERRERO	IGUALA	120360001	IGUALA	39	288
12	12038	GUERRERO	ZIHUATANEJO DE AZUETA	120380001	ZIHUATANEJO	741	4,870
12	12039	GUERRERO	JUAN R. ESCUDERO	120390001	TIERRA COLORADA	87	1,367
12	12040	GUERRERO	LEONARDO BRAVO	120400001	CHICHIHUALCO	86	1,031
12	12040	GUERRERO	LEONARDO BRAVO	120400019	YEXTLA	25	278
12	12042	GUERRERO	MARTIR DE CUILAPAN	120420001	AFANGO	55	614
12	12043	GUERRERO	METLATONOC	120430001	METLATONOC	18	262
12	12044	GUERRERO	MOCHITLAN	120440001	MOCHITLAN	43	385
12	12045	GUERRERO	OLINALA	120450001	OLINALA	27	307
12	12045	GUERRERO	OLINALA	120450015	TEMALACATZINGO	9	252
12	12046	GUERRERO	OMETEPEC	120460001	OMETEPEC	281	2,599
12	12046	GUERRERO	OMETEPEC	120460002	ACATEPEC	24	297
12	12046	GUERRERO	OMETEPEC	120460007	COCHOAPA	30	327
12	12046	GUERRERO	OMETEPEC	120460016	HUIXTEPEC	19	316
12	12046	GUERRERO	OMETEPEC	120460035	ZACOALPAN	34	608
12	12048	GUERRERO	PETATLAN	120480001	PETATLAN	504	2,994
12	12048	GUERRERO	PETATLAN	120480178	SAN JERONIMITO (SAN JERONIMO)	70	506
12	12049	GUERRERO	PILCAYA	120490001	PILCAYA	39	598
12	12050	GUERRERO	PUNGARABATO	120500001	CIUDAD ALTAMIRANO	261	2,030
12	12051	GUERRERO	QUECHULTENANGO	120510001	QUECHULTENANGO	58	578
12	12051	GUERRERO	QUECHULTENANGO	120510008	COLOTLIPA	32	408
12	12052	GUERRERO	SAN LUIS ACATLAN	120520001	SAN LUIS ACATLAN	39	341
12	12053	GUERRERO	SAN MARCOS	120530001	SAN MARCOS	138	1,670
12	12053	GUERRERO	SAN MARCOS	120530039	LAS MESAS	27	272
12	12053	GUERRERO	SAN MARCOS	120530067	LAS VIGAS	46	569
12	12054	GUERRERO	SAN MIGUEL TOTOLAPAN	120540001	SAN MIGUEL TOTOLAPAN	32	247
12	12055	GUERRERO	TAXCO DE ALARCON	120550001	TAXCO DE ALARCON	336	4,165

ANEXO C
SECRETARÍA DE DESARROLLO SOCIAL
SUBSECRETARÍA DE DESARROLLO URBANO Y ORDENACIÓN DEL TERRITORIO
MANZANAS EN ZONAS DE ATENCIÓN PRIORITARIA URBANAS 2011

CLAVE ESTADO	CLAVE MUNICIPIO	NOMBRE ESTADO	NOMBRE MUNICIPIO	CLAVE LOCALIDAD	NOMBRE LOCALIDAD	TOTAL DE MANZANAS EN ZONA DE ATENCIÓN PRIORITARIA	TOTAL DE HOGARES POBRES EN ZONA DE ATENCIÓN PRIORITARIA
12	12055	GUERRERO	TAXCO DE ALARCON	120550002	ACAMIXTLA	46	579
12	12055	GUERRERO	TAXCO DE ALARCON	120550039	ACUITLAPAN	16	362
12	12055	GUERRERO	TAXCO DE ALARCON	120550046	TLAMACAZAPA	28	667
12	12056	GUERRERO	TECOANAPA	120560001	TECOANAPA	29	314
12	12057	GUERRERO	TECPAN DE GALEANA	120570001	TECPAN DE GALEANA	248	2,288
12	12057	GUERRERO	TECPAN DE GALEANA	120570079	SAN LUIS DE LA LOMA	80	782
12	12057	GUERRERO	TECPAN DE GALEANA	120570098	EL SUCHIL	124	696
12	12058	GUERRERO	TEOLOAPAN	120580001	TEOLOAPAN	503	2,745
12	12061	GUERRERO	TIXTLA DE GUERRERO	120610001	TIXTLA DE GUERRERO	260	3,104
12	12061	GUERRERO	TIXTLA DE GUERRERO	120610008	ATLACA	51	1,055
12	12066	GUERRERO	TLAPA DE COMONFORT	120660001	TLAPA DE COMONFORT	548	5,167
12	12067	GUERRERO	TLAPEHUALA	120670001	TLAPEHUALA	57	770
12	12069	GUERRERO	XALPATLAHUAC	120690001	XALPATLAHUAC	25	676
12	12070	GUERRERO	XOCHIHUEHUTLAN	120700001	XOCHIHUEHUTLAN	41	677
12	12071	GUERRERO	XOCHISTLAHUACA	120710001	XOCHISTLAHUACA	33	302
12	12071	GUERRERO	XOCHISTLAHUACA	120710006	GUADALUPE VICTORIA	27	245
12	12074	GUERRERO	ZITLALA	120740001	ZITLALA	50	761
12	12074	GUERRERO	ZITLALA	120740010	POCHAHUJZCO	24	300
12	12075	GUERRERO	EDUARDO NERI	120750001	ZUMPANGO DEL RIO	388	3,322
12	12075	GUERRERO	EDUARDO NERI	120750008	HUITZILTEPEC	43	701
12	12075	GUERRERO	EDUARDO NERI	120750023	XOCHIPALA	28	270
12	12077	GUERRERO	MARQUELIA	120770001	MARQUELIA	55	638
12	12078	GUERRERO	COCHOAPA EL GRANDE	120780001	COCHOAPA EL GRANDE	11	292
12	12081	GUERRERO	ILIATENCO	120810001	ILIATENCO	13	243
13	13002	HIDALGO	ACAHOCHITLAN	130020001	ACAHOCHITLAN	29	424
13	13003	HIDALGO	ACTOPAN	130030001	ACTOPAN	146	997
13	13005	HIDALGO	AJACUBA	130050005	SANTIAGO TEZONTLALE	16	185
13	13007	HIDALGO	ALMOLOYA	130070001	ALMOLOYA	40	370
13	13008	HIDALGO	APAN	130080001	APAN	146	1,787
13	13010	HIDALGO	ATTILAQUIA	130100006	TEZOQUIPA	11	208
13	13014	HIDALGO	CALNALI	130140001	CALNALI	21	181
13	13014	HIDALGO	CALNALI	130140010	PAPATLATLA	13	522
13	13016	HIDALGO	CUAUTEPEC DE HINOJOSA	130160001	CUAUTEPEC DE HINOJOSA	109	760
13	13016	HIDALGO	CUAUTEPEC DE HINOJOSA	130160029	SANTA MARIA NATIVITAS	18	91
13	13021	HIDALGO	CHAPULHUACAN	130210001	CHAPULHUACAN	34	513
13	13023	HIDALGO	EMILIANO ZAPATA	130230001	EMILIANO ZAPATA	66	523
13	13027	HIDALGO	FRANCISCO I. MADERO	130270001	TEPATEPEC	15	177
13	13027	HIDALGO	HUEHUETLA	130270001	HUEHUETLA	26	332
13	13028	HIDALGO	HUEHUETLA	130280001	SAN ANTONIO EL GRANDE	24	406
13	13028	HIDALGO	HUEHUETLA	130280023	HUEHUETLA DE REYES	476	4,069
13	13028	HIDALGO	HUEHUETLA	130280023	COACUILCO	30	314

ANEXO C
SECRETARÍA DE DESARROLLO SOCIAL
SUBSECRETARÍA DE DESARROLLO URBANO Y ORDENACIÓN DEL TERRITORIO
MANZANAS EN ZONAS DE ATENCIÓN PRIORITARIA URBANAS 2011

CLAVE ESTADO	CLAVE MUNICIPIO	NOMBRE ESTADO	NOMBRE MUNICIPIO	CLAVE LOCALIDAD	NOMBRE LOCALIDAD	TOTAL DE MANZANAS EN ZONA DE ATENCIÓN PRIORITARIA	TOTAL DE HOGARES POBRES EN ZONA DE ATENCIÓN PRIORITARIA
13	13028	HIDALGO	HUEJUTLA DE REYES	130280042	CHILILICO	24	357
13	13028	HIDALGO	HUEJUTLA DE REYES	130280088	TEHUETLAN	26	304
13	13030	HIDALGO	IXMIGUILPAN	130300001	IXMIGUILPAN	162	1,676
13	13031	HIDALGO	JACALA DE LEDEZMA	130310001	JACALA	18	216
13	13032	HIDALGO	JALTOCAN	130320001	JALTOCAN	66	782
13	13039	HIDALGO	MINERAL DEL MONTE	130390001	MINERAL DEL MONTE	55	387
13	13041	HIDALGO	MIXQUIAHUALA DE JUAREZ	130410001	MIXQUIAHUALA	80	959
13	13046	HIDALGO	SAN FELIPE ORIZATLAN	130460001	ORIZATLAN	49	612
13	13046	HIDALGO	SAN FELIPE ORIZATLAN	130460004	AHUATITLA	55	616
13	13046	HIDALGO	SAN FELIPE ORIZATLAN	130460027	HUITZILINGO	50	709
13	13048	HIDALGO	PACHUCA DE SOTO	130480001	PACHUCA DE SOTO	1,225	8,244
13	13050	HIDALGO	PROGRESO DE OREGON	130500001	PROGRESO	77	882
13	13051	HIDALGO	MINERAL DE LA REFORMA	130510027	LA PROVIDENCIA	78	519
13	13051	HIDALGO	MINERAL DE LA REFORMA	130510060	PACHUCA	151	1,136
13	13052	HIDALGO	SAN AGUSTIN TLAXIACA	130520001	SAN AGUSTIN TLAXIACA	13	176
13	13056	HIDALGO	SANTIAGO TULANTEPEC DE LUGO GUERRERO	130560001	SANTIAGO TULANTEPEC	49	563
13	13056	HIDALGO	SANTIAGO TULANTEPEC DE LUGO GUERRERO	130560005	EL PEDREGAL DE SAN JOSE	6	61
13	13057	HIDALGO	SINGUILUCAN	130570001	SINGUILUCAN	25	250
13	13059	HIDALGO	TECOZAUTLA	130590001	TECOZAUTLA	32	414
13	13061	HIDALGO	TEPEAPULCO	130610001	TEPEAPULCO	171	1,106
13	13061	HIDALGO	TEPEAPULCO	130610002	FRAY BERNARDINO DE SAHAGUN (CIUDAD SAHAGUN)	49	334
13	13063	HIDALGO	TEPEJI DEL RIO DE OCAMPO	130630001	TEPEJI DE OCAMPO	142	1,097
13	13063	HIDALGO	TEPEJI DEL RIO DE OCAMPO	130630011	SAN ILDEFONSO	33	507
13	13063	HIDALGO	TEPEJI DEL RIO DE OCAMPO	130630020	TIANGUISTENGO (LA ROMERA)	24	230
13	13066	HIDALGO	VILLA DE TEZONTEPEC	130660008	BENITO JUAREZ	20	192
13	13067	HIDALGO	TEZONTEPEC DE ALDAMA	130670003	ATENGO	17	219
13	13067	HIDALGO	TEZONTEPEC DE ALDAMA	130670005	HUITEL	24	415
13	13067	HIDALGO	TEZONTEPEC DE ALDAMA	130670006	MANGAS	5	168
13	13067	HIDALGO	TEZONTEPEC DE ALDAMA	130670008	PANUAYA	1	21
13	13069	HIDALGO	TIZAYUCA	130690001	TIZAYUCA	200	1,683
13	13069	HIDALGO	TIZAYUCA	130690019	TEPOJACO	2	59
13	13070	HIDALGO	TLAHUELLIPAN	130700001	TLAHUELLIPAN	45	568
13	13070	HIDALGO	TLAHUELLIPAN	130700003	COLONIA CUAUHTEMOC	66	504
13	13073	HIDALGO	TLANCHINOL	130730001	TLANCHINOL	38	533
13	13074	HIDALGO	TLAXCOAPAN	130740001	TLAXCOAPAN	47	826
13	13074	HIDALGO	TLAXCOAPAN	130740002	DOXEY	35	831
13	13074	HIDALGO	TLAXCOAPAN	130740003	TELTIPAN DE JUAREZ	13	272
13	13075	HIDALGO	TOLCAYUCA	130750001	TOLCAYUCA	33	238
13	13075	HIDALGO	TOLCAYUCA	130750002	GENERAL FELIPE ANGELES (LOS ANGELES)	41	273
13	13076	HIDALGO	TUJA DE ALLENDE	130760001	TUJA DE ALLENDE	133	937
13	13076	HIDALGO	TUJA DE ALLENDE	130760008	EL LLANO	48	240

ANEXO C
SECRETARÍA DE DESARROLLO SOCIAL
SUBSECRETARÍA DE DESARROLLO URBANO Y ORDENACIÓN DEL TERRITORIO
MANZANAS EN ZONAS DE ATENCIÓN PRIORITARIA URBANAS 2011

CLAVE ESTADO	CLAVE MUNICIPIO	NOMBRE ESTADO	NOMBRE MUNICIPIO	CLAVE LOCALIDAD	NOMBRE LOCALIDAD	TOTAL DE MANZANAS EN ZONA DE ATENCIÓN PRIORITARIA	TOTAL DE HOGARES POBRES EN ZONA DE ATENCIÓN PRIORITARIA
13	13077	HIDALGO	TULANCINGO DE BRAVO	130770001	TULANCINGO	759	7,086
13	13077	HIDALGO	TULANCINGO DE BRAVO	130770010	JALTEPEC	13	47
13	13077	HIDALGO	TULANCINGO DE BRAVO	130770018	SANTA ANA HUEYTLALPAN	13	183
13	13077	HIDALGO	TULANCINGO DE BRAVO	130770053	JAVIER ROJO GOMEZ	35	378
13	13077	HIDALGO	TULANCINGO DE BRAVO	130770068	PARQUE URBANO NAPATECO	26	247
13	13078	HIDALGO	XOCHITIPAN	130780001	XOCHITIPAN	15	182
13	13080	HIDALGO	YAHUALICA	130800017	SANTA TERESA	19	565
13	13081	HIDALGO	ZACUALTIPAN DE ANGELES	130810001	ZACUALTIPAN	130	1,429
13	13082	HIDALGO	ZAPOTLAN DE JUAREZ	130820002	ACAYUCA	72	661
13	13084	HIDALGO	ZIMAPAN	130840001	ZIMAPAN	26	216
14	14001	JALISCO	ACATIC	140010001	ACATIC	34	237
14	14002	JALISCO	ACATLAN DE JUAREZ	140020001	ACATLAN DE JUAREZ	16	186
14	14002	JALISCO	ACATLAN DE JUAREZ	140020002	BELLAVISTA	31	313
14	14005	JALISCO	AMATITAN	140050001	AMATITAN	47	466
14	14006	JALISCO	AMECA	140060001	AMECA	51	611
14	14008	JALISCO	ARANDAS	140080001	ARANDAS	244	2,060
14	14008	JALISCO	ARANDAS	140080280	SANTA MARIA DEL VALLE	34	194
14	14009	JALISCO	EL ARENAL	140090001	EL ARENAL	33	231
14	14010	JALISCO	ATEMAJAC DE BRIZUELA	140100001	ATEMAJAC DE BRIZUELA	28	470
14	14013	JALISCO	ATOTONILCO EL ALTO	140130001	ATOTONILCO EL ALTO	81	1,068
14	14014	JALISCO	ATOYAC	140140001	ATOYAC	13	268
14	14015	JALISCO	AUTLAN DE NAVARRO	140150001	AUTLAN DE NAVARRO	75	618
14	14016	JALISCO	AYOTLAN	140160001	AYOTLAN	43	630
14	14016	JALISCO	AYOTLAN	140160001	BETANIA	39	237
14	14017	JALISCO	AYUTLA	140160072	LA RIBERA	81	913
14	14018	JALISCO	LA BARCA	140170001	AYUTLA	25	189
14	14020	JALISCO	CABO CORRIENTES	140180001	LA BARCA	213	1,824
14	14021	JALISCO	CASIMIRO CASTILLO	140200001	EL TUITO	32	309
14	14022	JALISCO	CHIHUATLAN	140210001	LA RESOLANA	29	198
14	14022	JALISCO	CHIHUATLAN	140220001	CHIHUATLAN	138	1,150
14	14023	JALISCO	ZAPOTLAN EL GRANDE	140220033	SAN PATRICIO (MELAQUE)	27	210
14	14024	JALISCO	COCULA	140230001	CIUDAD GUZMAN	386	2,712
14	14029	JALISCO	CUQUIO	140240001	COCULA	33	323
14	14030	JALISCO	CHAPALA	140290001	CUQUIO	24	231
14	14030	JALISCO	CHAPALA	140300001	CHAPALA	153	1,087
14	14032	JALISCO	CHIHUILISTLAN	140300002	AJIJIC	23	248
14	14033	JALISCO	DEGOLLADO	140320001	CHIHUILISTLAN	23	192
14	14033	JALISCO	DEGOLLADO	140330001	DEGOLLADO	105	632
14	14035	JALISCO	ENCARNACION DE DIAZ	140350001	ENCARNACION DE DIAZ	84	516
14	14036	JALISCO	ETZATLAN	140360001	ETZATLAN	58	392
14	14037	JALISCO	EL GRULLO	140370001	EL GRULLO	36	311



ANEXO C
SECRETARÍA DE DESARROLLO SOCIAL
SUBSECRETARÍA DE DESARROLLO URBANO Y ORDENACIÓN DEL TERRITORIO
MANZANAS EN ZONAS DE ATENCIÓN PRIORITARIA URBANAS 2011

CLAVE ESTADO	CLAVE MUNICIPIO	NOMBRE ESTADO	NOMBRE MUNICIPIO	CLAVE LOCALIDAD	NOMBRE LOCALIDAD	TOTAL DE MANZANAS EN ZONA DE ATENCIÓN PRIORITARIA	TOTAL DE HOGARES POBRES EN ZONA DE ATENCIÓN PRIORITARIA
14	14039	JALISCO	GUADALAJARA	140390001	GUADALAJARA	2,266	23,565
14	14044	JALISCO	IXTLAHUACÁN DE LOS MEMBRILLOS	140440001	IXTLAHUACÁN DE LOS MEMBRILLOS	60	395
14	14046	JALISCO	JALOSTOTITLÁN	140460001	JALOSTOTITLÁN	168	1,131
14	14047	JALISCO	JAMAY	140470001	JAMAY	108	1,055
14	14048	JALISCO	JESUS MARIA	140480001	JESUS MARIA	44	326
14	14050	JALISCO	JOCOTEPEC	140500001	JOCOTEPEC	56	810
14	14050	JALISCO	JOCOTEPEC	140500011	SAN JUAN COSALA	29	498
14	14051	JALISCO	JUANACATLÁN	140510001	JUANACATLÁN	32	207
14	14053	JALISCO	LAGOS DE MORENO	140530001	LAGOS DE MORENO	418	2,849
14	14053	JALISCO	LAGOS DE MORENO	140530066	PASO DE CUARENTA (SAN MIGUEL DE CUARENTA)	23	194
14	14055	JALISCO	MAGDALEÑA	140550001	MAGDALEÑA	50	592
14	14059	JALISCO	MAZAMITLA	140590001	MAZAMITLA	19	209
14	14063	JALISCO	OCOTLÁN	140630001	OCOTLÁN	257	2,300
14	14064	JALISCO	OJUELOS DE JALISCO	140640001	OJUELOS DE JALISCO	80	672
14	14064	JALISCO	OJUELOS DE JALISCO	140640032	MATANCILLAS (SAN ISIDRO MATANCILLAS)	36	538
14	14065	JALISCO	PIHUAMO	140650001	PIHUAMO	18	186
14	14066	JALISCO	PONCITLÁN	140660001	PONCITLÁN	73	555
14	14066	JALISCO	PONCITLÁN	140660011	CUITZEO (LA ESTANCIA)	8	63
14	14066	JALISCO	PONCITLÁN	140660019	MEZCALA	46	485
14	14066	JALISCO	PONCITLÁN	140660031	SAN PEDRO ITZICÁN	47	550
14	14067	JALISCO	PUERTO VALLARTA	140670001	PUERTO VALLARTA	943	5,794
14	14067	JALISCO	PUERTO VALLARTA	140670028	IXTAPA	115	673
14	14067	JALISCO	PUERTO VALLARTA	140670031	LAS JUNTAS	40	235
14	14068	JALISCO	VILLA PURIFICACIÓN	140680001	VILLA PURIFICACIÓN	34	306
14	14070	JALISCO	EL SALTO	140700013	LAS PINTAS	222	1,715
14	14070	JALISCO	EL SALTO	140700014	LAS PINTITAS	116	884
14	14070	JALISCO	EL SALTO	140700020	SAN JOSE DEL CASTILLO	32	206
14	14070	JALISCO	EL SALTO	140700021	SAN JOSE EL VERDE (EL VERDE)	107	582
14	14070	JALISCO	EL SALTO	140700043	EL QUINCE (SAN JOSE EL QUINCE)	216	1,334
14	14072	JALISCO	SAN DIEGO DE ALEJANDRÍA	140720001	SAN DIEGO DE ALEJANDRÍA	40	246
14	14073	JALISCO	SAN JUAN DE LOS LAGOS	140730001	SAN JUAN DE LOS LAGOS	200	1,525
14	14074	JALISCO	SAN JULIÁN	140740001	SAN JULIÁN	31	259
14	14078	JALISCO	SAN MIGUEL EL ALTO	140780001	SAN MIGUEL EL ALTO	42	252
14	14079	JALISCO	GÓMEZ FARIAS	140790001	SAN SEBASTIÁN DEL SUR	20	324
14	14079	JALISCO	GÓMEZ FARIAS	140790030	SAN ANDRÉS IXTLÁN	15	236
14	14082	JALISCO	SAYULA	140820001	SAYULA	85	777
14	14082	JALISCO	SAYULA	140820026	USMAJAC	27	508
14	14083	JALISCO	TALA	140830001	TALA	107	1,158
14	14084	JALISCO	TALPA DE ALLENDE	140840001	TALPA DE ALLENDE	50	390
14	14086	JALISCO	TAPALPA	140860019	JUANACATLÁN	22	330
14	14087	JALISCO	TECALITLÁN	140870001	TECALITLÁN	31	220

ANEXO C
SECRETARÍA DE DESARROLLO SOCIAL
SUBSECRETARÍA DE DESARROLLO URBANO Y ORDENACIÓN DEL TERRITORIO
MANZANAS EN ZONAS DE ATENCIÓN PRIORITARIA URBANAS 2011

CLAVE ESTADO	CLAVE MUNICIPIO	NOMBRE ESTADO	NOMBRE MUNICIPIO	CLAVE LOCALIDAD	NOMBRE LOCALIDAD	TOTAL DE MANZANAS EN ZONA DE ATENCIÓN PRIORITARIA	TOTAL DE HOGARES POBRES EN ZONA DE ATENCIÓN PRIORITARIA
14	14091	JALISCO	TEOACALTICHE	140910001	TEOACALTICHE	115	951
14	14093	JALISCO	TEPATITLAN DE MORELOS	140930001	TEPATITLAN DE MORELOS	192	1,730
14	14094	JALISCO	TEQUILA	140940001	TEQUILA	115	1,219
14	14096	JALISCO	TIZAPAN EL ALTO	140960001	TIZAPAN EL ALTO	67	616
14	14097	JALISCO	TLAJOMULCO DE ZUÑIGA	140970001	TLAJOMULCO DE ZUÑIGA	106	943
14	14097	JALISCO	TLAJOMULCO DE ZUÑIGA	140970005	CAJITITLAN	45	305
14	14097	JALISCO	TLAJOMULCO DE ZUÑIGA	140970015	SAN MIGUEL CUYUTLAN	65	482
14	14097	JALISCO	TLAJOMULCO DE ZUÑIGA	140970025	SAN AGUSTIN	59	648
14	14097	JALISCO	TLAJOMULCO DE ZUÑIGA	140970032	SAN SEBASTIAN EL GRANDE	179	1,474
14	14097	JALISCO	TLAJOMULCO DE ZUÑIGA	140970034	SANTA CRUZ DE LAS FLORES	33	297
14	14097	JALISCO	TLAJOMULCO DE ZUÑIGA	140970035	SANTA CRUZ DEL VALLE	110	1,437
14	14097	JALISCO	TLAJOMULCO DE ZUÑIGA	140970041	ZAPOTE DEL VALLE (ZAPOTE DE SANTA CRUZ)	16	256
14	14097	JALISCO	TLAJOMULCO DE ZUÑIGA	140970115	LA ALAMEDA	20	53
14	14097	JALISCO	TLAJOMULCO DE ZUÑIGA	140970424	LA TIJERA	28	298
14	14098	JALISCO	TLAQUEPAQUE	140980001	TLAQUEPAQUE	2,419	24,416
14	14098	JALISCO	TLAQUEPAQUE	140980014	SANTA ANITA	39	424
14	14101	JALISCO	TONALA	141010001	TONALA	1,858	17,518
14	14101	JALISCO	TONALA	141010009	COYULA	14	104
14	14105	JALISCO	TOTOTLAN	141050001	TOTOTLAN	59	483
14	14107	JALISCO	TUXCUECA	141070008	SAN LUIS SOYATLAN	23	228
14	14108	JALISCO	TUXPAN	141080001	TUXPAN	172	2,190
14	14109	JALISCO	UNION DE SAN ANTONIO	141090001	UNION DE SAN ANTONIO	79	483
14	14115	JALISCO	VILLA GUERRERO	141150001	VILLA GUERRERO	37	261
14	14118	JALISCO	VILLA HIDALGO	141180001	VILLA HIDALGO	80	562
14	14119	JALISCO	YAHUALICA DE GONZALEZ GALLO	141190001	YAHUALICA DE GONZALEZ GALLO	33	256
14	14120	JALISCO	ZACOALCO DE TORRES	141200001	ZACOALCO DE TORRES	53	1,007
14	14120	JALISCO	ZAPOPAN	141200001	ZAPOPAN	2,727	25,410
14	14120	JALISCO	ZAPOPAN	141200142	NUEVO MEXICO	137	1,627
14	14120	JALISCO	ZAPOPAN	141200231	TESISTAN (SAN FRANCISCO TESISTAN)	256	2,169
14	14121	JALISCO	ZAPOTILIC	141210001	ZAPOTILIC	34	278
14	14122	JALISCO	ZAPOTITLAN DE VADILLO	141220001	ZAPOTITLAN DE VADILLO	32	481
14	14123	JALISCO	ZAPOTLAN DEL REY	141230001	ZAPOTLAN DEL REY	41	236
14	14124	JALISCO	ZAPOTLANEJO	141240001	ZAPOTLANEJO	115	1,000
14	14125	JALISCO	SAN IGNACIO CERRO GORDO	141250001	SAN IGNACIO CERRO GORDO	48	193
15	15002	MEXICO	ACOLMAN	150020015	TEPEXPAN	105	1,018
15	15005	MEXICO	ALMOLOYA DE JUAREZ	150050032	SAN FRANCISCO TLALCUICALPAN	44	849
15	15006	MEXICO	ALMOLOYA DEL RIO	150060001	ALMOLOYA DEL RIO	49	640
15	15009	MEXICO	AMECAMECA	150090001	AMECAMECA DE JUAREZ	74	1,783
15	15009	MEXICO	AMECAMECA	150090006	SAN PEDRO NEXAPA	42	628
15	15010	MEXICO	APAXCO	150100001	APAXCO DE OCAMPO	20	100
15	15011	MEXICO	ATENCO	150110001	SAN SALVADOR ATENCO	18	305



ANEXO C
SECRETARÍA DE DESARROLLO SOCIAL
SUBSECRETARÍA DE DESARROLLO URBANO Y ORDENACIÓN DEL TERRITORIO
MANZANAS EN ZONAS DE ATENCIÓN PRIORITARIA URBANAS 2011

CLAVE ESTADO	CLAVE MUNICIPIO	NOMBRE ESTADO	NOMBRE MUNICIPIO	CLAVE LOCALIDAD	NOMBRE LOCALIDAD	TOTAL DE MANZANAS EN ZONA DE ATENCIÓN PRIORITARIA	TOTAL DE HOGARES POBRES EN ZONA DE ATENCIÓN PRIORITARIA
15	15011	MEXICO	ATENCO	150110002	SAN CRISTOBAL NEXQUIPAYAC	22	350
15	15011	MEXICO	ATENCO	150110013	NUEVA SANTA ROSA	36	291
15	15011	MEXICO	ATENCO	150110029	GRANJAS AMPLIACION SANTA ROSA	2	21
15	15012	MEXICO	ATIZAPAN	150120001	SANTA CRUZ ATIZAPAN	47	670
15	15013	MEXICO	ATIZAPAN DE ZARAGOZA	150130001	CIUDAD LOPEZ MATEOS	2,179	21,279
15	15014	MEXICO	ATLACOMULCO	150140001	ATLACOMULCO DE FABELA	2	49
15	15015	MEXICO	ATLAUTLA	150150001	ATLAUTLA DE VICTORIA	59	955
15	15015	MEXICO	ATLAUTLA	150150006	SAN JUAN TEHUXTITLAN	11	312
15	15018	MEXICO	CALIMAYA	150180001	CALIMAYA DE DIAZ GONZALEZ	55	974
15	15018	MEXICO	CALIMAYA	150180003	SAN ANDRES OCOTLAN	17	367
15	15018	MEXICO	CALIMAYA	150180008	SANTA MARIA NATIVITAS	22	271
15	15018	MEXICO	CALIMAYA	150180010	ZARAGOZA DE GUADALUPE	12	283
15	15019	MEXICO	CAPULHUAC	150190001	CAPULHUAC DE MIRAFUENTES	94	1,509
15	15019	MEXICO	CAPULHUAC	150190004	SAN MIGUEL ALMAYA	31	342
15	15020	MEXICO	COACALCO DE BERRIOZABAL	150200001	SAN FRANCISCO COACALCO	69	1,046
15	15021	MEXICO	COATEPEC HARINAS	150210001	COATEPEC HARINAS	17	370
15	15023	MEXICO	COYOTEPEC	150230001	COYOTEPEC	63	954
15	15024	MEXICO	CUAUTITLAN	150240001	CUAUTITLAN	37	288
15	15024	MEXICO	CHALCO	150250001	CHALCO DE DIAZ COVARRUBIAS	1,196	12,235
15	15025	MEXICO	CHALCO	150250002	LA CANDELARIA TLAPALA	19	304
15	15025	MEXICO	CHALCO	150250005	SAN GREGORIO CUAUTZINGO	23	298
15	15025	MEXICO	CHALCO	150250010	SAN JUAN Y SAN PEDRO TEZOMPA	55	871
15	15025	MEXICO	CHALCO	150250012	SAN LUCAS AMALINALCO	25	334
15	15025	MEXICO	CHALCO	150250013	SAN MARCOS HUJITOCO	78	794
15	15025	MEXICO	CHALCO	150250014	SAN MARTIN CUAUTLALPAN	153	1,476
15	15025	MEXICO	CHALCO	150250016	SAN MATEO HUITZILZINGO	52	949
15	15025	MEXICO	CHALCO	150250019	SAN PABLO ATLAZALPAN	62	781
15	15025	MEXICO	CHALCO	150250020	SANTA CATARINA AYOTZINGO	44	780
15	15025	MEXICO	CHALCO	150250021	SANTA MARIA HUEXOCLILCO	64	1,710
15	15027	MEXICO	CHAPULTEPEC	150270001	CHAPULTEPEC	23	268
15	15029	MEXICO	CHICOLOAPAN	150290001	CHICOLOAPAN DE JUAREZ	687	12,733
15	15030	MEXICO	CHICONCUAC	150300001	CHICONCUAC DE JUAREZ	49	628
15	15031	MEXICO	CHIMALHUACAN	150310001	CHIMALHUACAN	3,209	62,427
15	15033	MEXICO	ECATEPEC DE MORELOS	150330001	ECATEPEC DE MORELOS	6,700	85,517
15	15034	MEXICO	ECATEPEC DE MORELOS	150340001	ECATEPEC DE HIDALGO	23	271
15	15035	MEXICO	HUEHUETOCA	150350001	HUEHUETOCA	27	492
15	15035	MEXICO	HUEHUETOCA	150350008	SALTILLO	7	89
15	15035	MEXICO	HUEHUETOCA	150350012	SAN PEDRO XALPA	29	320
15	15035	MEXICO	HUEHUETOCA	150350019	EX-HACIENDA DE JALPA	43	340
15	15035	MEXICO	HUEHUETOCA	150350027	COLONIA SANTA TERESA	17	337
15	15036	MEXICO	HUEYPOXTLA	150360006	JILOTZINGO	12	341

ANEXO C
SECRETARÍA DE DESARROLLO SOCIAL
SUBSECRETARÍA DE DESARROLLO URBANO Y ORDENACIÓN DEL TERRITORIO
MANZANAS EN ZONAS DE ATENCIÓN PRIORITARIA URBANAS 2011

CLAVE ESTADO	CLAVE MUNICIPIO	NOMBRE ESTADO	NOMBRE MUNICIPIO	CLAVE LOCALIDAD	NOMBRE LOCALIDAD	TOTAL DE MANZANAS EN ZONA DE ATENCIÓN PRIORITARIA	TOTAL DE HOGARES POBRES EN ZONA DE ATENCIÓN PRIORITARIA
15	15037	MEXICO	HUIXQUILUCAN	150370001	HUIXQUILUCAN DE DEGOLLADO	8	102
15	15037	MEXICO	HUIXQUILUCAN	150370009	JESUS DEL MONTE	19	568
15	15037	MEXICO	HUIXQUILUCAN	150370013	MAGDALENA CHICHICASPA	44	621
15	15037	MEXICO	HUIXQUILUCAN	150370023	SAN JUAN YAUTEPEC	3	38
15	15037	MEXICO	HUIXQUILUCAN	150370025	SANTIAGO YANCUITLALPAN	41	942
15	15037	MEXICO	HUIXQUILUCAN	150370026	ZACAMILPA	38	709
15	15037	MEXICO	HUIXQUILUCAN	150370071	NAUCALPAN DE JUAREZ	257	5,764
15	15039	MEXICO	IXTAPALUCA	150390001	IXTAPALUCA	943	12,658
15	15039	MEXICO	IXTAPALUCA	150390003	SAN BUENAVENTURA	3	11
15	15039	MEXICO	IXTAPALUCA	150390004	COATEPEC	21	322
15	15039	MEXICO	IXTAPALUCA	150390007	GENERAL MANUEL AVILA CAMACHO	26	289
15	15039	MEXICO	IXTAPALUCA	150390011	RIO FRIO DE JUAREZ	26	663
15	15039	MEXICO	IXTAPALUCA	150390012	SAN FRANCISCO ACUAUTLA	287	2,073
15	15039	MEXICO	IXTAPALUCA	150390064	JORGE JIMENEZ CANTU	53	600
15	15039	MEXICO	IXTAPALUCA	150390151	SAN JERONIMO CUATRO VIENTOS (SAN JERONIMO)	182	3,000
15	15040	MEXICO	IXTAPAN DE LA SAL	150400001	IXTAPAN DE LA SAL	64	871
15	15042	MEXICO	IXTLAHUACA	150420035	SANTO DOMINGO DE GUZMAN	9	272
15	15043	MEXICO	XALATLACO	150430001	XALATLACO	53	1,043
15	15044	MEXICO	JALTENCO	150440020	ALBORADA JALTENCO	22	76
15	15048	MEXICO	JOCOTITLAN	150480015	SANTA MARIA CITENDEJE	22	272
15	15049	MEXICO	JOQUICINGO	150490001	JOQUICINGO DE LEON GUZMAN	50	562
15	15050	MEXICO	JOQUICINGO	150490005	TECHUCHULCO DE ALLENDE	27	321
15	15050	MEXICO	JUCHITEPEC	150500001	JUCHITEPEC DE MARIANO RIVAPALACIO	122	1,822
15	15050	MEXICO	JUCHITEPEC	150500002	SAN MATIAS CUIJINGO	75	965
15	15051	MEXICO	LERMA	150510020	SAN MATEO ATARASQUILLO	21	241
15	15051	MEXICO	LERMA	150510021	SAN MIGUEL AMEYALCO	45	572
15	15051	MEXICO	LERMA	150510022	SAN NICOLAS PERALTA	26	335
15	15051	MEXICO	LERMA	150510024	SAN PEDRO TULTEPEC	41	648
15	15051	MEXICO	LERMA	150510026	SANTA MARIA ATARASQUILLO	32	432
15	15052	MEXICO	MALINALCO	150520001	MALINALCO	31	312
15	15053	MEXICO	MELCHOR OCAMPO	150530001	MELCHOR OCAMPO	94	952
15	15054	MEXICO	METEPEC	150540001	METEPEC	43	727
15	15054	MEXICO	METEPEC	150540032	SAN BARTOLOME TLALTILULCO	44	1,055
15	15054	MEXICO	METEPEC	150540047	SAN MIGUEL TOTOCUITLAPILCO	15	307
15	15054	MEXICO	METEPEC	150540055	SANTA MARIA MAGDALENA OCOTITLAN	7	247
15	15055	MEXICO	MEXICALTZINGO	150550001	SAN MATEO MEXICALTZINGO	34	662
15	15057	MEXICO	NAUCALPAN DE JUAREZ	150570001	NAUCALPAN DE JUAREZ	3,496	52,710
15	15057	MEXICO	NAUCALPAN DE JUAREZ	150570088	SAN FRANCISCO CHIMALPA	19	301
15	15057	MEXICO	NAUCALPAN DE JUAREZ	150570267	EJIDO DE SAN FRANCISCO CHIMALPA	3	254
15	15058	MEXICO	NEZAHUALCOYOTL	150580001	CIUDAD NEZAHUALCOYOTL	3,665	76,777
15	15060	MEXICO	NICOLAS ROMERO	150600001	VILLA NICOLAS ROMERO	904	11,962

ANEXO C
SECRETARÍA DE DESARROLLO SOCIAL
SUBSECRETARÍA DE DESARROLLO URBANO Y ORDENACIÓN DEL TERRITORIO
MANZANAS EN ZONAS DE ATENCIÓN PRIORITARIA URBANAS 2011

CLAVE ESTADO	CLAVE MUNICIPIO	NOMBRE ESTADO	NOMBRE MUNICIPIO	CLAVE LOCALIDAD	NOMBRE LOCALIDAD	TOTAL DE MANZANAS EN ZONA DE ATENCIÓN PRIORITARIA	TOTAL DE HOGARES POBRES EN ZONA DE ATENCIÓN PRIORITARIA
15	15060	MEXICO	NICOLAS ROMERO	150600082	VEINTIDOS DE FEBRERO	5	302
15	15062	MEXICO	OCOYOACAC	150620001	OCOYOACAC	155	1,608
15	15062	MEXICO	OCOYOACAC	150620020	SAN JERONIMO ACAZULCO	42	603
15	15062	MEXICO	OCOYOACAC	150620022	SAN PEDRO ATLAPULCO	26	328
15	15062	MEXICO	OCOYOACAC	150620023	SAN PEDRO CHOLUJA	19	621
15	15063	MEXICO	OCUILAN	150630025	SANTA MONICA	21	289
15	15067	MEXICO	OTZOLOTEPEC	150670001	VILLA CUAUHEMOC	16	386
15	15067	MEXICO	OTZOLOTEPEC	150670013	SAN MATEO MOZOCUILPAN	6	105
15	15067	MEXICO	OTZOLOTEPEC	150670014	SANTA ANA JILOTZINGO	13	296
15	15067	MEXICO	OTZOLOTEPEC	150670015	SANTA MARIA TETITLA	9	160
15	15068	MEXICO	OZUMBA	150680001	OZUMBA DE ALZATE	74	1,046
15	15068	MEXICO	OZUMBA	150680007	SAN MATEO TECALCO	1	9
15	15070	MEXICO	LA PAZ	150700001	LOS REYES ACAQUILPAN	1,264	20,110
15	15072	MEXICO	RAYON	150720001	SANTA MARIA RAYON	25	320
15	15073	MEXICO	SAN ANTONIO LA ISLA	150730001	SAN ANTONIO LA ISLA	42	616
15	15074	MEXICO	SAN FELIPE DEL PROGRESO	150740029	EMILIO PORTES GIL	24	271
15	15074	MEXICO	SAN FELIPE DEL PROGRESO	150740104	SAN PEDRO EL ALTO	13	316
15	15074	MEXICO	SAN FELIPE DEL PROGRESO	150740240	EJIDO SAN PEDRO EL ALTO	1	18
15	15075	MEXICO	SAN MARTIN DE LAS PIRAMIDES	150750001	SAN MARTIN DE LAS PIRAMIDES	58	596
15	15076	MEXICO	SAN MATEO ATENCO	150760001	SAN MATEO ATENCO	165	3,146
15	15081	MEXICO	TECAMAC	150810004	LOS REYES ACOZAC	78	917
15	15081	MEXICO	TECAMAC	150810012	SANTA MARIA AJOLOAPAN	69	768
15	15081	MEXICO	TECAMAC	150810019	OJO DE AGUA	245	3,432
15	15081	MEXICO	TECAMAC	150810025	SAN MARTIN AZCATEPEC	223	2,850
15	15081	MEXICO	TECAMAC	150810098	FRACC. SOC. PROGRESIVO STO. TOMAS CHICONAUTLA	98	1,593
15	15082	MEXICO	TEJUPILCO	150820001	TEJUPILCO DE HIDALGO	124	1,307
15	15087	MEXICO	TEMOAYA	150870029	SAN PEDRO ABAJO	18	333
15	15087	MEXICO	TEMOAYA	150870030	SAN PEDRO ARRIBA	59	925
15	15088	MEXICO	TENANCINGO	150880001	TENANCINGO DE DEGOLLADO	112	1,619
15	15088	MEXICO	TENANCINGO	150880021	SAN MARTIN COAPAXTONGO	12	334
15	15088	MEXICO	TENANCINGO	150880024	SANTA ANA IXTLAHUATZINGO (SANTA ANA)	13	361
15	15088	MEXICO	TENANCINGO	150880035	SAN JUAN XOCHIACA (XOCHIACA)	17	365
15	15090	MEXICO	TENANGO DEL VALLE	150900001	TENANGO DE ARISTA	42	601
15	15090	MEXICO	TENANGO DEL VALLE	150900006	SAN BARTOLOME ATLATLAHUCA	40	626
15	15090	MEXICO	TENANGO DEL VALLE	150900028	SAN FRANCISCO TEPEXOYUCA	30	322
15	15090	MEXICO	TENANGO DEL VALLE	150900035	SAN MIGUEL BALDERAS	30	306
15	15090	MEXICO	TENANGO DEL VALLE	150900036	SAN PEDRO TLANXCO	26	600
15	15090	MEXICO	TENANGO DEL VALLE	150900037	SAN PEDRO ZICTEPEC	20	361
15	15091	MEXICO	TENANGO DEL VALLE	1509100038	SANTA MARIA JAJALPA	38	667
15	15091	MEXICO	TEOLOYUCAN	150910001	TEOLOYUCAN	70	1,201
15	15091	MEXICO	TEOLOYUCAN	150910010	SAN BARTOLO	6	289

ANEXO C
SECRETARÍA DE DESARROLLO SOCIAL
SUBSECRETARÍA DE DESARROLLO URBANO Y ORDENACIÓN DEL TERRITORIO
MANZANAS EN ZONAS DE ATENCIÓN PRIORITARIA URBANAS 2011

CLAVE ESTADO	CLAVE MUNICIPIO	NOMBRE ESTADO	NOMBRE MUNICIPIO	CLAVE LOCALIDAD	NOMBRE LOCALIDAD	TOTAL DE MANZANAS EN ZONA DE ATENCIÓN PRIORITARIA	TOTAL DE HOGARES POBRES EN ZONA DE ATENCIÓN PRIORITARIA
15	15091	MEXICO	TEOLOYUCAN	150910018	SANTA CRUZ DEL MONTE	102	622
15	15092	MEXICO	TEOTIHUACAN	150920001	TEOTIHUACAN DE ARISTA	73	788
15	15092	MEXICO	TEOTIHUACAN	150920002	ATLATONGO	21	315
15	15092	MEXICO	TEOTIHUACAN	150920019	SAN LORENZO TLALMIMILOLPAN	39	395
15	15094	MEXICO	TEPETLIXPA	150940001	TEPETLIXPA	35	709
15	15095	MEXICO	TEPOTZOTLAN	150950001	TEPOTZOTLAN	63	834
15	15096	MEXICO	TEQUIXQUIAC	150960001	TEQUIXQUIAC	63	685
15	15099	MEXICO	TEXCOCO	150990001	TEXCOCO DE MORA	65	1,283
15	15099	MEXICO	TEXCOCO	150990029	SAN MIGUEL COATLINCHAN (COATLINCHAN)	49	670
15	15100	MEXICO	TEZOYUCA	151000001	TEZOYUCA	52	528
15	15101	MEXICO	TIANGUISTENCO	151010001	SANTIAGO TIANGUISTENCO DE GALEANA	41	798
15	15101	MEXICO	TIANGUISTENCO	151010003	SAN NICOLAS COATEPEC	20	316
15	15101	MEXICO	TIANGUISTENCO	151010014	SAN PEDRO TLALTIZAPAN	23	341
15	15101	MEXICO	TIANGUISTENCO	151010015	SANTIAGO TILAPA	41	607
15	15103	MEXICO	TLALMANALCO	151030005	SAN RAFAEL	54	625
15	15104	MEXICO	TLALNEPANTLA DE BAZ	151040001	TLALNEPANTLA	1,882	27,987
15	15104	MEXICO	TLALNEPANTLA DE BAZ	151040105	PUERTO ESCONDIDO (TEPEOLULCO PTO. ESCONDIDO)	114	1,385
15	15106	MEXICO	TOLUCA	151060001	TOLUCA DE LERDO	1,063	13,025
15	15106	MEXICO	TOLUCA	151060043	CACALOMACAN	36	671
15	15106	MEXICO	TOLUCA	151060044	CALIXTLAHUACA	75	736
15	15106	MEXICO	TOLUCA	151060050	CERRILLO VISTA HERMOSA	38	513
15	15106	MEXICO	TOLUCA	151060062	SAN ANDRES CUEXCONTITLAN	47	1,188
15	15106	MEXICO	TOLUCA	151060063	SAN ANTONIO BUENAVISTA	16	318
15	15106	MEXICO	TOLUCA	151060070	SAN FELIPE TLALMIMILOLPAN	28	343
15	15106	MEXICO	TOLUCA	151060073	SAN JUAN TILAPA	68	915
15	15106	MEXICO	TOLUCA	151060077	SAN MARCOS YACHIHUACALTEPEC	29	401
15	15106	MEXICO	TOLUCA	151060079	SAN MATEO OTZACATIPAN	36	946
15	15106	MEXICO	TOLUCA	151060083	SAN PABLO AUTOPAN	172	2,938
15	15106	MEXICO	TOLUCA	151060084	SAN PEDRO TOTOLTEPEC	62	944
15	15106	MEXICO	TOLUCA	151060088	SANTA CRUZ OTZACATIPAN	1	18
15	15106	MEXICO	TOLUCA	151060097	SANTIAGO TLACOTEPEC	79	1,320
15	15106	MEXICO	TOLUCA	151060098	TLACHALOYA PRIMERA SECCION	29	444
15	15106	MEXICO	TOLUCA	151060099	TLACHALOYA SEGUNDA SECCION	7	263
15	15106	MEXICO	TOLUCA	151060112	SAN MIGUEL TOTOLTEPEC	27	247
15	15106	MEXICO	TOLUCA	151060194	BARRIO SANTA CRUZ	7	202
15	15107	MEXICO	TONATICO	151070001	TONATICO	28	290
15	15108	MEXICO	TULTEPEC	151080001	TULTEPEC	328	4,479
15	15108	MEXICO	TULTEPEC	151080014	SANTIAGO TEYAHUALCO	16	323
15	15109	MEXICO	TULTITLAN	151090001	TULTITLAN DE MARIANO ESCOBEDO	28	270
15	15109	MEXICO	TULTITLAN	151090003	BUENAVISTA	901	8,772
15	15109	MEXICO	TULTITLAN	151090025	SAN PABLO DE LAS SALINAS	115	1,174

ANEXO C
SECRETARÍA DE DESARROLLO SOCIAL
SUBSECRETARÍA DE DESARROLLO URBANO Y ORDENACIÓN DEL TERRITORIO
MANZANAS EN ZONAS DE ATENCIÓN PRIORITARIA URBANAS 2011

CLAVE ESTADO	CLAVE MUNICIPIO	NOMBRE ESTADO	NOMBRE MUNICIPIO	CLAVE LOCALIDAD	NOMBRE LOCALIDAD	TOTAL DE MANZANAS EN ZONA DE ATENCIÓN PRIORITARIA	TOTAL DE HOGARES POBRES EN ZONA DE ATENCIÓN PRIORITARIA
15	15109	MEXICO	TULTITLAN	151090068	FUENTES DEL VALLE	65	604
15	15109	MEXICO	TULTITLAN	151090069	AMPLIACION SAN MATEO (COLONIA SOLIDARIDAD)	135	1,017
15	15109	MEXICO	TULTITLAN	151090072	COLONIA LAZARO CARDENAS (LOS HORNOS)	2	25
15	15110	MEXICO	VALLE DE BRAVO	151100001	VALLE DE BRAVO	58	1,138
15	15112	MEXICO	VILLA DEL CARBON	151120011	LOMA ALTA	14	322
15	15113	MEXICO	VILLA GUERRERO	151130001	VILLA GUERRERO	15	267
15	15113	MEXICO	VILLA GUERRERO	151130028	SANTIAGO OXTOTITLAN	27	347
15	15114	MEXICO	VILLA VICTORIA	151140001	VILLA VICTORIA	26	301
15	15115	MEXICO	XONACATLAN	151150001	XONACATLAN	35	1,050
15	15115	MEXICO	XONACATLAN	151150006	SANTA MARIA ZOLOTEPEC	78	980
15	15117	MEXICO	ZACUALPAN	151170001	ZACUALPAN	22	315
15	15118	MEXICO	ZINACANTEPEC	151180001	SAN MIGUEL ZINACANTEPEC	56	886
15	15118	MEXICO	ZINACANTEPEC	151180014	EL COPORO	8	352
15	15118	MEXICO	ZINACANTEPEC	151180053	SAN ANTONIO ACAHALCO	20	1,023
15	15118	MEXICO	ZINACANTEPEC	151180058	SAN JUAN DE LAS HUERTAS	51	971
15	15118	MEXICO	ZINACANTEPEC	151180064	SANTA CRUZ CUAUHTENCO	21	287
15	15118	MEXICO	ZINACANTEPEC	151180067	SANTA MARIA DEL MONTE	12	316
15	15118	MEXICO	ZINACANTEPEC	151180075	TEJALPA	5	50
15	15118	MEXICO	ZINACANTEPEC	151180087	BARRO DE MEXICO	31	684
15	15119	MEXICO	ZUMPahuacan	151190001	ZUMPahuacan	15	282
15	15120	MEXICO	ZUMPANGO	151200001	ZUMPANGO DE OCAMPO	67	978
15	15120	MEXICO	ZUMPANGO	151200045	SAN JOSE DE LA LOMA	1	12
15	15120	MEXICO	ZUMPANGO	151200046	SAN JUAN ZITLALTEPEC	36	866
15	15120	MEXICO	ZUMPANGO	151200057	COLONIA SANTA LUCIA	23	326
15	15120	MEXICO	ZUMPANGO	151200175	FRACCIONAMIENTO LA TRINIDAD	7	326
15	15121	MEXICO	CUAUTITLAN IZCALLI	151210001	CUAUTITLAN IZCALLI	408	3,299
15	15121	MEXICO	CUAUTITLAN IZCALLI	151210020	HUILANGO	20	325
15	15122	MEXICO	VALLE DE CHALCO SOLIDARIDAD	151220001	XICO	3,397	39,777
15	15123	MEXICO	LUVIANOS	151230001	VILLA LUVIANOS	113	1,271
15	15125	MEXICO	TONANITLA	151250001	SANTA MARIA TONANITLA	31	329
16	16001	MICHOACAN DE OCAMPO	ACUITZIO	160010001	ACUITZIO DEL CANJE	33	483
16	16002	MICHOACAN DE OCAMPO	AGUILILLA	160020001	AGUILILLA	61	624
16	16003	MICHOACAN DE OCAMPO	ALVARO OBREGON	160030001	ALVARO OBREGON	41	287
16	16006	MICHOACAN DE OCAMPO	APATZINGAN	160060001	APATZINGAN DE LA CONSTITUCION	1,391	8,632
16	16009	MICHOACAN DE OCAMPO	ARIO	160090001	ARIO DE ROSALES	121	1,904
16	16010	MICHOACAN DE OCAMPO	ARTEAGA	160100001	ARTEAGA	58	467
16	16012	MICHOACAN DE OCAMPO	BUENAVISTA	160120001	BUENAVISTA TOMATLAN	80	561
16	16012	MICHOACAN DE OCAMPO	BUENAVISTA	160120015	FELIPE CARRILLO PUERTO (LA RUANA)	58	458
16	16015	MICHOACAN DE OCAMPO	COALCOMAN DE VAZQUEZ PALLARES	160150001	COALCOMAN DE VAZQUEZ PALLARES	87	872
16	16016	MICHOACAN DE OCAMPO	COENELO	160160001	COENELO DE LA LIBERTAD	35	238
16	16017	MICHOACAN DE OCAMPO	CONTEPEC	160170001	CONTEPEC	15	287

ANEXO C
SECRETARÍA DE DESARROLLO SOCIAL
SUBSECRETARÍA DE DESARROLLO URBANO Y ORDENACIÓN DEL TERRITORIO
MANZANAS EN ZONAS DE ATENCIÓN PRIORITARIA URBANAS 2011

CLAVE ESTADO	CLAVE MUNICIPIO	NOMBRE ESTADO	NOMBRE MUNICIPIO	CLAVE LOCALIDAD	NOMBRE LOCALIDAD	TOTAL DE MANZANAS EN ZONA DE ATENCIÓN PRIORITARIA	TOTAL DE HOGARES POBRES EN ZONA DE ATENCIÓN PRIORITARIA
16	16019	MICHOACAN DE OCAMPO	COTIJA	160190001	COTIJA DE LA PAZ	70	733
16	16020	MICHOACAN DE OCAMPO	QUITZEO	160200001	QUITZEO DEL PORVENIR	70	822
16	16020	MICHOACAN DE OCAMPO	QUITZEO	160200011	MARIANO ESCOBEDO (SAN LORENZO)	27	554
16	16020	MICHOACAN DE OCAMPO	QUITZEO	160200016	SAN AGUSTIN DEL PULQUE	31	544
16	16021	MICHOACAN DE OCAMPO	CHARAPAN	160210001	CHARAPAN	48	510
16	16021	MICHOACAN DE OCAMPO	CHARAPAN	160210002	COCUCHO	19	270
16	16021	MICHOACAN DE OCAMPO	CHARAPAN	160210004	OCUMICHO	54	561
16	16022	MICHOACAN DE OCAMPO	CHARO	160220001	CHARO	22	250
16	16024	MICHOACAN DE OCAMPO	CHERAN	160240001	CHERAN	82	1,265
16	16024	MICHOACAN DE OCAMPO	CHERAN	160240004	TANACO	29	311
16	16025	MICHOACAN DE OCAMPO	CHILCHOTA	160250001	CHILCHOTA	50	694
16	16025	MICHOACAN DE OCAMPO	CHILCHOTA	160250003	CARAPAN	43	819
16	16025	MICHOACAN DE OCAMPO	CHILCHOTA	160250005	HUANCITO	30	577
16	16025	MICHOACAN DE OCAMPO	CHILCHOTA	160250007	ICHAN	14	346
16	16033	MICHOACAN DE OCAMPO	GABRIEL ZAMORA	160330001	LOMBARDIA	40	246
16	16034	MICHOACAN DE OCAMPO	HIDALGO	160340001	CIUDAD HIDALGO	502	4,489
16	16034	MICHOACAN DE OCAMPO	HIDALGO	160340122	SAN ANTONIO VILLALONGIN	27	286
16	16034	MICHOACAN DE OCAMPO	HIDALGO	160340130	SAN MATIAS GRANDE (SAN MATIAS)	29	325
16	16035	MICHOACAN DE OCAMPO	LA HUACANA	160350001	LA HUACANA	87	900
16	16036	MICHOACAN DE OCAMPO	HUANDACAREO	160360001	HUANDACAREO	32	309
16	16038	MICHOACAN DE OCAMPO	HUETAMO	160380001	HUETAMO DE NUÑEZ	280	1,759
16	16039	MICHOACAN DE OCAMPO	HUIRAMBA	160390001	HUIRAMBA	21	332
16	16040	MICHOACAN DE OCAMPO	INDAPARAPEO	160400001	INDAPARAPEO	17	262
16	16040	MICHOACAN DE OCAMPO	INDAPARAPEO	160400018	SAN LUCAS PIO	13	269
16	16042	MICHOACAN DE OCAMPO	IXTLAN	160420001	IXTLAN DE LOS HERVORES	20	209
16	16043	MICHOACAN DE OCAMPO	JACONA	160430001	JACONA DE PLANCARTE	342	4,138
16	16044	MICHOACAN DE OCAMPO	JIMENEZ	160440001	VILLA JIMENEZ	45	257
16	16045	MICHOACAN DE OCAMPO	JIQUILPAN	160450001	JIQUILPAN DE JUAREZ	51	536
16	16046	MICHOACAN DE OCAMPO	JUAREZ	160460001	BENITO JUAREZ	42	496
16	16047	MICHOACAN DE OCAMPO	JUNGAPEO	160470001	JUNGAPEO DE JUAREZ	19	301
16	16049	MICHOACAN DE OCAMPO	MADERO	160490001	VILLA MADERO	59	828
16	16050	MICHOACAN DE OCAMPO	MARAVATIO	160500001	MARAVATIO DE OCAMPO	160	1,898
16	16050	MICHOACAN DE OCAMPO	MARAVATIO	160500062	SANTIAGO PURIATZICUARO	17	257
16	16050	MICHOACAN DE OCAMPO	MARAVATIO	160500070	TUNGAREO	22	194
16	16052	MICHOACAN DE OCAMPO	LAZARO CARDENAS	160520001	CIUDAD LAZARO CARDENAS	461	2,520
16	16052	MICHOACAN DE OCAMPO	LAZARO CARDENAS	160520028	BUENOS AIRES	38	247
16	16052	MICHOACAN DE OCAMPO	LAZARO CARDENAS	160520077	LAS GUACAMAYAS	312	1,839
16	16052	MICHOACAN DE OCAMPO	LAZARO CARDENAS	160520127	LA MIRA	39	224
16	16052	MICHOACAN DE OCAMPO	LAZARO CARDENAS	160520137	LA ORILLA	390	1,408
16	16053	MICHOACAN DE OCAMPO	MORELIA	160530001	MORELIA	2,408	13,967
16	16053	MICHOACAN DE OCAMPO	MORELIA	160530040	CAPULA	66	551

ANEXO C
SECRETARÍA DE DESARROLLO SOCIAL
SUBSECRETARÍA DE DESARROLLO URBANO Y ORDENACIÓN DEL TERRITORIO
MANZANAS EN ZONAS DE ATENCIÓN PRIORITARIA URBANAS 2011

CLAVE ESTADO	CLAVE MUNICIPIO	NOMBRE ESTADO	NOMBRE MUNICIPIO	CLAVE LOCALIDAD	NOMBRE LOCALIDAD	TOTAL DE MANZANAS EN ZONA DE ATENCIÓN PRIORITARIA	TOTAL DE HOGARES POBRES EN ZONA DE ATENCIÓN PRIORITARIA
16	16053	MICHOACAN DE OCAMPO	MORELIA	160530074	JESUS DEL MONTE (LA CAPILLA)	11	224
16	16053	MICHOACAN DE OCAMPO	MORELIA	160530086	MORELOS	44	375
16	16055	MICHOACAN DE OCAMPO	MUGICA	160550001	NUEVA ITALIA DE RUIZ	310	2,424
16	16056	MICHOACAN DE OCAMPO	NAHUATZEN	160560001	NAHUATZEN	106	1,223
16	16056	MICHOACAN DE OCAMPO	NAHUATZEN	160560002	ARANTEPACUA	16	318
16	16056	MICHOACAN DE OCAMPO	NAHUATZEN	160560003	COMACHUEN	39	893
16	16056	MICHOACAN DE OCAMPO	NAHUATZEN	160560008	SEVINA	25	361
16	16056	MICHOACAN DE OCAMPO	NAHUATZEN	160560009	TURICUARO	26	558
16	16056	MICHOACAN DE OCAMPO	NUEVO PARANGARICUITIRO	160560001	NUEVO SAN JUAN PARANGARICUITIRO	64	784
16	16080	MICHOACAN DE OCAMPO	NUMARAN	160800001	NUMARAN	25	214
16	16061	MICHOACAN DE OCAMPO	OCAMPO	160610001	OCAMPO	36	494
16	16061	MICHOACAN DE OCAMPO	OCAMPO	160610022	MANZANA DE SAN LUIS	8	268
16	16062	MICHOACAN DE OCAMPO	PAJACUARAN	160620001	PAJACUARAN	69	784
16	16062	MICHOACAN DE OCAMPO	PAJACUARAN	160620006	LA LUZ	25	283
16	16064	MICHOACAN DE OCAMPO	PARACUARO	160640001	PARACUARO	29	194
16	16064	MICHOACAN DE OCAMPO	PARACUARO	160640003	ANTUNEZ (MORELOS)	72	551
16	16065	MICHOACAN DE OCAMPO	PARACHO	160650001	PARACHO DE VERDUZCO	69	576
16	16065	MICHOACAN DE OCAMPO	PARACHO	160650006	NURIO	35	560
16	16066	MICHOACAN DE OCAMPO	PATZCUARO	160660001	PATZCUARO	590	3,610
16	16066	MICHOACAN DE OCAMPO	PATZCUARO	160660009	CUANAJO	32	325
16	16066	MICHOACAN DE OCAMPO	PATZCUARO	160660013	SANTA MARIA HUJRAMANGARO (SAN JUAN TUMBIO)	23	204
16	16066	MICHOACAN DE OCAMPO	PATZCUARO	160660079	COLONIA VISTA BELLA (LOMAS DEL PEAJE)	27	314
16	16068	MICHOACAN DE OCAMPO	PERIBAN	160680001	PERIBAN DE RAMOS	37	638
16	16069	MICHOACAN DE OCAMPO	LA PIEDAD	160690001	LA PIEDAD DE CABADAS	392	2,899
16	16071	MICHOACAN DE OCAMPO	PURUANDIRO	160710001	PURUANDIRO	124	1,272
16	16071	MICHOACAN DE OCAMPO	PURUANDIRO	160710061	VILLACHUATO	21	187
16	16072	MICHOACAN DE OCAMPO	QUERENDARO	160720001	QUERENDARO	42	624
16	16073	MICHOACAN DE OCAMPO	QUIROGA	160730001	QUIROGA	51	767
16	16073	MICHOACAN DE OCAMPO	QUIROGA	160730008	SAN ANDRES ZIRONDARO	18	219
16	16073	MICHOACAN DE OCAMPO	QUIROGA	160730011	SANTA FE DE LA LAGUNA	35	637
16	16074	MICHOACAN DE OCAMPO	COJUMATLAN DE REGULES	160740001	COJUMATLAN DE REGULES	17	342
16	16075	MICHOACAN DE OCAMPO	LOS REYES	160750001	LOS REYES DE SALGADO	177	1,532
16	16075	MICHOACAN DE OCAMPO	LOS REYES	160750013	PAMATACUARO	33	307
16	16076	MICHOACAN DE OCAMPO	SAHUAYO	160760001	SAHUAYO DE MORELOS	317	4,197
16	16077	MICHOACAN DE OCAMPO	SAN LUCAS	160770067	VICENTE RIVA PALACIO (RIVA PALACIO)	20	232
16	16078	MICHOACAN DE OCAMPO	SANTA ANA MAYA	160780001	SANTA ANA MAYA	51	545
16	16079	MICHOACAN DE OCAMPO	SALVADOR ESCALANTE	160790001	SANTA CLARA DEL COBRE	85	1,753
16	16079	MICHOACAN DE OCAMPO	SALVADOR ESCALANTE	160790045	OFOPEO	51	879
16	16082	MICHOACAN DE OCAMPO	TACAMBARO	160820001	TACAMBARO DE CODALLOS	151	1,533
16	16083	MICHOACAN DE OCAMPO	TANCITARO	160830001	TANCITARO	34	546
16	16084	MICHOACAN DE OCAMPO	TANGAMANDAPAO	160840001	SANTIAGO TANGAMANDAPAO	75	701



ANEXO C
SECRETARÍA DE DESARROLLO SOCIAL
SUBSECRETARÍA DE DESARROLLO URBANO Y ORDENACIÓN DEL TERRITORIO
MANZANAS EN ZONAS DE ATENCIÓN PRIORITARIA URBANAS 2011

CLAVE ESTADO	CLAVE MUNICIPIO	NOMBRE ESTADO	NOMBRE MUNICIPIO	CLAVE LOCALIDAD	NOMBRE LOCALIDAD	TOTAL DE MANZANAS EN ZONA DE ATENCIÓN PRIORITARIA	TOTAL DE HOGARES POBRES EN ZONA DE ATENCIÓN PRIORITARIA
16	16084	MICHOACAN DE OCAMPO	TANGAMANDIPIO	160840004	LA CANTERA	23	354
16	16084	MICHOACAN DE OCAMPO	TANGAMANDIPIO	160840020	TARECUATO	76	929
16	16085	MICHOACAN DE OCAMPO	TANGANICUARO	160850001	TANGANICUARO DE ARISTA	82	816
16	16085	MICHOACAN DE OCAMPO	TANGANICUARO	160850017	PATAMBAN (PATAMBAM)	36	288
16	16086	MICHOACAN DE OCAMPO	TANHUATO	160860001	TANHUATO DE GUERRERO	46	526
16	16088	MICHOACAN DE OCAMPO	TARIMBARO	160880001	TARIMBARO	22	212
16	16088	MICHOACAN DE OCAMPO	TARIMBARO	160880017	CUTO DEL PORVENIR	22	320
16	16088	MICHOACAN DE OCAMPO	TARIMBARO	160880038	TEJARO DE LOS IZQUIERDO (TEJARO)	45	208
16	16089	MICHOACAN DE OCAMPO	TEPALCATEPEC	160890001	TEPALCATEPEC	127	785
16	16090	MICHOACAN DE OCAMPO	TINGAMBATO	160900001	TINGAMBATO	87	611
16	16090	MICHOACAN DE OCAMPO	TINGAMBATO	160900007	SAN FRANCISCO PICHATARO (PICHATARO)	38	603
16	16091	MICHOACAN DE OCAMPO	TINGUINDIN	160910001	TINGUINDIN	34	199
16	16093	MICHOACAN DE OCAMPO	TLALPUJAHUA	160930001	TLALPUJAHUA DE RAYON	15	255
16	16095	MICHOACAN DE OCAMPO	TOCUMBO	160950040	SANTA CLARA DE VALLADARES	27	278
16	16096	MICHOACAN DE OCAMPO	TUMBISCATIO	160960001	TUMBISCATIO DE RUIZ	22	196
16	16097	MICHOACAN DE OCAMPO	TURICATO	160970158	PURUARAN	108	952
16	16099	MICHOACAN DE OCAMPO	TUZANTLA	160990001	TUZANTLA	26	211
16	16100	MICHOACAN DE OCAMPO	TZINTZUNTZAN	161000009	IHUATZIO	20	339
16	16102	MICHOACAN DE OCAMPO	URUAPAN	161020001	URUAPAN	1,566	11,872
16	16102	MICHOACAN DE OCAMPO	URUAPAN	161020057	ANGAHUAN	36	614
16	16102	MICHOACAN DE OCAMPO	URUAPAN	161020061	CALTZONTZIN	40	407
16	16102	MICHOACAN DE OCAMPO	URUAPAN	161020063	CAPACUARO	22	889
16	16102	MICHOACAN DE OCAMPO	URUAPAN	161020106	SAN LORENZO	45	624
16	16103	MICHOACAN DE OCAMPO	VENUSTIANO CARRANZA	161030001	VENUSTIANO CARRANZA	92	825
16	16103	MICHOACAN DE OCAMPO	VENUSTIANO CARRANZA	161030007	LA PALMA (LA PALMA DE JESUS)	26	208
16	16105	MICHOACAN DE OCAMPO	VISTA HERMOSA	161050001	VISTA HERMOSA DE NEGRETE	24	243
16	16106	MICHOACAN DE OCAMPO	YURECUARO	161060001	YURECUARO	103	1,351
16	16107	MICHOACAN DE OCAMPO	ZACAPU	161070001	ZACAPU	154	1,641
16	16107	MICHOACAN DE OCAMPO	ZACAPU	161070020	NARANJA DE TAPIA	21	235
16	16107	MICHOACAN DE OCAMPO	ZACAPU	161070025	TRINDARO	22	224
16	16108	MICHOACAN DE OCAMPO	ZAMORA	161080001	ZAMORA DE HIDALGO	611	6,160
16	16108	MICHOACAN DE OCAMPO	ZAMORA	161080003	ARIO DE RAYON (ARIO SANTA MONICA)	129	978
16	16108	MICHOACAN DE OCAMPO	ZAMORA	161080020	LA SAUCEDA	25	253
16	16110	MICHOACAN DE OCAMPO	ZINAPECUARO	161100001	ZINAPECUARO DE FIGUEROA	46	548
16	16111	MICHOACAN DE OCAMPO	ZIRACUARETIRO	161110009	SAN ANGEL ZURUMUCAPIO	24	301
16	16112	MICHOACAN DE OCAMPO	ZITACUARO	161120001	HEROICA ZITACUARO	579	5,318
16	16113	MICHOACAN DE OCAMPO	JOSÉ SIXTO VERDUZCO	161130001	PASTOR ORTIZ	40	497
16	16113	MICHOACAN DE OCAMPO	JOSÉ SIXTO VERDUZCO	161130012	SAN JOSE HUIPANA (HUIPANA)	21	246
17	17001	MORELOS	AMACUZAC	170010008	SAN GABRIEL LAS PALMAS	36	281
17	17002	MORELOS	ATLATLALUCAN	170020001	ATLATLALUCAN	49	588
17	17003	MORELOS	AXOCHIAPAN	170030001	AXOCHIAPAN	115	1,688

ANEXO C
SECRETARÍA DE DESARROLLO SOCIAL
SUBSECRETARÍA DE DESARROLLO URBANO Y ORDENACIÓN DEL TERRITORIO
MANZANAS EN ZONAS DE ATENCIÓN PRIORITARIA URBANAS 2011

CLAVE ESTADO	CLAVE MUNICIPIO	NOMBRE ESTADO	NOMBRE MUNICIPIO	CLAVE LOCALIDAD	NOMBRE LOCALIDAD	TOTAL DE MANZANAS EN ZONA DE ATENCIÓN PRIORITARIA	TOTAL DE HOGARES POBRES EN ZONA DE ATENCIÓN PRIORITARIA
17	17003	MORELOS	AXOCHIAPAN	170030003	ATLAHAHALOYA	13	304
17	17003	MORELOS	AXOCHIAPAN	170030010	TELIXTAC	42	525
17	17004	MORELOS	AYALA	170040001	CIUDAD AYALA	37	348
17	17004	MORELOS	AYALA	170040004	ANENEUILCO	58	505
17	17004	MORELOS	AYALA	170040005	SAN PEDRO APATLACO	77	1,167
17	17004	MORELOS	AYALA	170040012	XALOSTOC	36	433
17	17004	MORELOS	AYALA	170040026	TENEXTEPANGO	41	691
17	17006	MORELOS	CUAUTLA	170060001	CUAUTLA	866	7,423
17	17007	MORELOS	CUERNAVACA	170070001	CUERNAVACA	757	8,590
17	17007	MORELOS	CUERNAVACA	170070005	VILLA SANTIAGO	36	303
17	17007	MORELOS	CUERNAVACA	170070125	FRACCIONAMIENTO LOMAS DE AHUATLAN	10	37
17	17008	MORELOS	EMILIANO ZAPATA	170080001	EMILIANO ZAPATA	349	3,774
17	17008	MORELOS	EMILIANO ZAPATA	170080005	TRES DE MAYO	68	666
17	17009	MORELOS	HUITZILAC	170090001	HUITZILAC	22	320
17	17009	MORELOS	HUITZILAC	170090017	TRES MARIAS	36	247
17	17010	MORELOS	JANTETELCO	170100001	JANTETELCO	20	226
17	17010	MORELOS	JANTETELCO	170100002	AMAYUCA	36	476
17	17011	MORELOS	JIUTEPEC	170110001	JIUTEPEC	536	5,011
17	17011	MORELOS	JIUTEPEC	170110004	CALERA CHICA	25	263
17	17011	MORELOS	JIUTEPEC	170110009	PROGRESO	124	572
17	17011	MORELOS	JIUTEPEC	170110028	INDEPENDENCIA	56	531
17	17012	MORELOS	JOJUTLA	170120001	JOJUTLA	71	847
17	17012	MORELOS	JOJUTLA	170120008	PEDRO AMARO	32	246
17	17012	MORELOS	JOJUTLA	170120013	TLATENCHI	31	322
17	17013	MORELOS	JONACATEPEC	170130006	TEPELLA	20	343
17	17014	MORELOS	MAZATEPEC	170140001	MAZATEPEC	42	322
17	17015	MORELOS	MIACATLAN	170150001	MIACATLAN	27	299
17	17015	MORELOS	MIACATLAN	170150004	COATETELCO	56	1,369
17	17016	MORELOS	OCUTLCO	170160005	JUMILTEPEC	25	515
17	17017	MORELOS	PUENTE DE IXTLA	170170001	PUENTE DE IXTLA	168	1,430
17	17017	MORELOS	PUENTE DE IXTLA	170170009	XOXOCOTLA	76	2,234
17	17018	MORELOS	TEMIXCO	170180001	TEMIXCO	1,266	8,209
17	17018	MORELOS	TEMIXCO	170180004	CUENTEPEC	32	673
17	17019	MORELOS	TEPACINGO	170190001	TEPACINGO	84	1,528
17	17019	MORELOS	TEPACINGO	170190002	ATOTONILCO	34	294
17	17019	MORELOS	TEPACINGO	170190005	IXTLILCO EL GRANDE	29	289
17	17020	MORELOS	TEPOZTLAN	170200001	TEPOZTLAN	24	247
17	17020	MORELOS	TEPOZTLAN	170200006	SANTA CATARINA	10	206
17	17022	MORELOS	TEPELA DEL VOLCAN	170220001	TEPELA DEL VOLCAN	22	575
17	17022	MORELOS	TEPELA DEL VOLCAN	170220002	HUEYAPAN (SAN ANDRES HUEYAPAN)	20	431
17	17023	MORELOS	TLALNEPANTLA	170230001	TLALNEPANTLA	22	239

ANEXO C
SECRETARÍA DE DESARROLLO SOCIAL
SUBSECRETARÍA DE DESARROLLO URBANO Y ORDENACIÓN DEL TERRITORIO
MANZANAS EN ZONAS DE ATENCIÓN PRIORITARIA URBANAS 2011

CLAVE ESTADO	CLAVE MUNICIPIO	NOMBRE ESTADO	NOMBRE MUNICIPIO	CLAVE LOCALIDAD	NOMBRE LOCALIDAD	TOTAL DE MANZANAS EN ZONA DE ATENCIÓN PRIORITARIA	TOTAL DE HOGARES POBRES EN ZONA DE ATENCIÓN PRIORITARIA
17	17024	MORELOS	TLALTIZAPAN	170240001	TLALTIZAPAN	45	500
17	17024	MORELOS	TLALTIZAPAN	170240013	SANTA ROSA TREINTA	217	1,152
17	17025	MORELOS	TLAQUILTENANGO	170250001	TLAQUILTENANGO	139	1,404
17	17026	MORELOS	TLAYACAPAN	170260001	TLAYACAPAN	60	501
17	17027	MORELOS	TOTOLAPAN	170270001	TOTOLAPAN	43	683
17	17028	MORELOS	XOCHITEPEC	170280001	XOCHITEPEC	104	588
17	17028	MORELOS	XOCHITEPEC	170280002	ALPUYECA	121	959
17	17028	MORELOS	XOCHITEPEC	170280003	ATLACHOLOAYA	12	230
17	17028	MORELOS	XOCHITEPEC	170280030	UH. JOSÉ MARIA MORELOS Y PAVON	60	303
17	17029	MORELOS	YAUTÉPEC	170290001	YAUTÉPEC DE ZARAGOZA	229	2,128
17	17029	MORELOS	YAUTÉPEC	170290005	COCOYOC	33	333
17	17029	MORELOS	YAUTÉPEC	170290024	LA JOYA	243	902
17	17030	MORELOS	YECAPIXTLA	170300001	YECAPIXTLA	59	1,137
17	17030	MORELOS	YECAPIXTLA	170300008	JUAN MORALES	99	910
17	17031	MORELOS	ZACATEPEC	170310001	ZACATEPEC DE HIDALGO	96	735
17	17031	MORELOS	ZACATEPEC	170310002	SAN NICOLAS GALEANA	25	208
17	17032	MORELOS	ZACUALPAN	170320006	TLACOTEPEC	15	224
17	17033	MORELOS	TEMOAC	170330001	TEMOAC	19	342
17	17033	MORELOS	TEMOAC	170330002	AMILCINGO	22	486
17	17033	MORELOS	TEMOAC	170330003	HUAZULCO	20	380
18	18001	NAYARIT	ACAPONETA	180010001	ACAPONETA	136	764
18	18002	NAYARIT	AHUACATLAN	180020001	AHUACATLAN	30	149
18	18004	NAYARIT	COMPOSTELA	180040001	COMPOSTELA	130	659
18	18004	NAYARIT	COMPOSTELA	180040128	LA PEÑITA DE JALTEMBA	62	358
18	18004	NAYARIT	COMPOSTELA	180040186	LAS VARAS	105	567
18	18006	NAYARIT	COMPOSTELA	180040191	ZACUALPAN	73	327
18	18007	NAYARIT	IXTLAN DEL RIO	180060001	IXTLAN DEL RIO	227	1,056
18	18007	NAYARIT	JALA	180070001	JALA	37	193
18	18007	NAYARIT	JALA	180070022	JOMULCO	37	425
18	18008	NAYARIT	XALISCO	180080001	XALISCO	172	965
18	18009	NAYARIT	DEL NAYAR	180090001	JESUS MARIA	17	153
18	18010	NAYARIT	ROSAMORADA	180100035	SAN VICENTE	49	393
18	18011	NAYARIT	RUIZ	180110001	RUIZ	36	198
18	18012	NAYARIT	SAN BLAS	180120001	SAN BLAS	87	626
18	18012	NAYARIT	SAN BLAS	180120019	GUADALUPE VICTORIA (LA VIROCHA)	25	163
18	18015	NAYARIT	SAN BLAS	180120025	JALCOCOTAN	31	183
18	18015	NAYARIT	SANTIAGO IXCUINTLA	180150001	SANTIAGO IXCUINTLA	143	856
18	18015	NAYARIT	SANTIAGO IXCUINTLA	180150032	POZO DE IBARRA	31	163
18	18015	NAYARIT	SANTIAGO IXCUINTLA	180150052	LA PRESA	30	185
18	18015	NAYARIT	SANTIAGO IXCUINTLA	180150080	VILLA HIDALGO (EL NUEVO)	103	669
18	18016	NAYARIT	TECUALA	180160001	TECUALA	213	919



ANEXO C
SECRETARÍA DE DESARROLLO SOCIAL
SUBSECRETARÍA DE DESARROLLO URBANO Y ORDENACIÓN DEL TERRITORIO
MANZANAS EN ZONAS DE ATENCIÓN PRIORITARIA URBANAS 2011

CLAVE ESTADO	CLAVE MUNICIPIO	NOMBRE ESTADO	NOMBRE MUNICIPIO	CLAVE LOCALIDAD	NOMBRE LOCALIDAD	TOTAL DE MANZANAS EN ZONA DE ATENCIÓN PRIORITARIA	TOTAL DE HOGARES POBRES EN ZONA DE ATENCIÓN PRIORITARIA
18	18017	NAYARIT	TEPIC	180170001	TEPIC	1,299	7,588
18	18017	NAYARIT	TEPIC	180170122	FRANCISCO I. MADERO (PUGA)	17	198
18	18018	NAYARIT	TUXPAN	180180001	TUXPAN	331	1,889
18	18020	NAYARIT	BAHIA DE BANDERAS	180200001	VALLE DE BANDERAS	30	156
18	18020	NAYARIT	BAHIA DE BANDERAS	180200013	BUCERIAS	127	803
18	18020	NAYARIT	BAHIA DE BANDERAS	180200043	LAS JARRETADERAS	46	490
18	18020	NAYARIT	BAHIA DE BANDERAS	180200053	MEZCALES	29	197
18	18020	NAYARIT	BAHIA DE BANDERAS	180200069	EL PORVENIR	27	189
18	18020	NAYARIT	BAHIA DE BANDERAS	180200083	SAN JOSE DEL VALLE	73	486
18	18020	NAYARIT	BAHIA DE BANDERAS	180200084	SAN JUAN DE ABAJO	75	509
18	18020	NAYARIT	BAHIA DE BANDERAS	180200088	SAN VICENTE	27	249
19	19004	NUEVO LEON	ALLENDE	190040001	CIUDAD DE ALLENDE	51	319
19	19005	NUEVO LEON	ANAHUAC	190050001	ANAHUAC	301	828
19	19006	NUEVO LEON	APODACA	190060001	CIUDAD APODACA	302	2,975
19	19006	NUEVO LEON	APODACA	190060078	LOMA LA PAZ	38	314
19	19006	NUEVO LEON	APODACA	190060379	PRADOS DE SANTA ROSA	40	482
19	19009	NUEVO LEON	CADEREYTA JIMENEZ	190090001	CADEREYTA JIMENEZ	209	1,172
19	19012	NUEVO LEON	CIENEGA DE FLORES	190120001	CIENEGA DE FLORES	32	346
19	19014	NUEVO LEON	DR. ARROYO	190140001	DOCTOR ARROYO	104	702
19	19018	NUEVO LEON	GARCIA	190180001	GARCIA	248	2,672
19	19018	NUEVO LEON	GARCIA	190180105	PARQUE INDUSTRIAL CIUDAD MITRAS	41	501
19	19019	NUEVO LEON	SAN PEDRO GARZA GARCIA	190190001	SAN PEDRO GARZA GARCIA	36	291
19	19021	NUEVO LEON	GRAL. ESCOBEDO	190210001	CIUDAD GENERAL ESCOBEDO	772	8,735
19	19026	NUEVO LEON	GUADALUPE	190260001	GUADALUPE	665	6,203
19	19031	NUEVO LEON	JUAREZ	190310001	CIUDAD BENITO JUAREZ	95	1,144
19	19031	NUEVO LEON	JUAREZ	190310045	JARDINES DE LA SILLA (JARDINES)	97	913
19	19031	NUEVO LEON	JUAREZ	190310224	HECTOR CABALLERO	36	315
19	19031	NUEVO LEON	JUAREZ	190310313	ARBOLEDAS DE SAN ROQUE	108	987
19	19033	NUEVO LEON	LINARES	190330001	LINARES	217	1,631
19	19038	NUEVO LEON	MONTEMORELOS	190380001	MONTEMORELOS	100	798
19	19039	NUEVO LEON	MONTERREY	190390001	MONTERREY	2,578	25,111
19	19044	NUEVO LEON	SABINAS HIDALGO	190440001	CIUDAD SABINAS HIDALGO	77	487
19	19045	NUEVO LEON	SALINAS VICTORIA	190450241	CIUDAD SATELITE DEL NORTE	17	309
19	19045	NUEVO LEON	SALINAS VICTORIA	190450385	EMILIANO ZAPATA	21	193
19	19045	NUEVO LEON	SALINAS VICTORIA	190450405	SIMEPRODESO (COLECTIVO NUEVO)	21	262
19	19045	NUEVO LEON	SALINAS VICTORIA	190450464	LAS TORRES	52	564
19	19046	NUEVO LEON	SAN NICOLAS DE LOS GARZA	190460001	SAN NICOLAS DE LOS GARZA	67	675
19	19048	NUEVO LEON	SANTA CATARINA	190480001	CIUDAD SANTA CATARINA	369	4,695
19	19048	NUEVO LEON	SANTIAGO	190480001	SANTIAGO	6	96
20	20002	OAXACA	ACATLAN DE PEREZ FIGUEROA	200020001	ACATLAN DE PEREZ FIGUEROA	58	527
20	20002	OAXACA	ACATLAN DE PEREZ FIGUEROA	200020039	VICENTE CAMALOTE	63	534

ANEXO C
SECRETARÍA DE DESARROLLO SOCIAL
SUBSECRETARÍA DE DESARROLLO URBANO Y ORDENACIÓN DEL TERRITORIO
MANZANAS EN ZONAS DE ATENCIÓN PRIORITARIA URBANAS 2011

CLAVE ESTADO	CLAVE MUNICIPIO	NOMBRE ESTADO	NOMBRE MUNICIPIO	CLAVE LOCALIDAD	NOMBRE LOCALIDAD	TOTAL DE MANZANAS EN ZONA DE ATENCIÓN PRIORITARIA	TOTAL DE HOGARES POBRES EN ZONA DE ATENCIÓN PRIORITARIA
20	20005	OAXACA	ASUNCION IXTALTEPEC	200050001	ASUNCION IXTALTEPEC	30	193
20	20006	OAXACA	ASUNCION NOCHIXTLAN	200060001	ASUNCION NOCHIXTLAN	96	1,090
20	20007	OAXACA	ASUNCION OCOTLAN	200070001	ASUNCION OCOTLAN	25	591
20	20009	OAXACA	AYOTZINTEPEC	200090001	AYOTZINTEPEC	36	622
20	20014	OAXACA	CIUDAD IXTEPEC	200140001	CIUDAD IXTEPEC	97	750
20	20015	OAXACA	COATECAS ALTAS	200150001	COATECAS ALTAS	11	204
20	20021	OAXACA	COSOLAPA	200210001	COSOLAPA	71	902
20	20023	OAXACA	CUILAPAM DE GUERRERO	200230001	CUILAPAM DE GUERRERO	28	543
20	20025	OAXACA	CHAHUITES	200250001	CHAHUITES	79	784
20	20027	OAXACA	CHIHUIHUITLAN DE BENITO JUAREZ	200270001	CHIHUIHUITLAN DE BENITO JUAREZ	16	293
20	20028	OAXACA	HEROICA CIUDAD DE EJUTLA DE CRESPO	200280001	HEROICA CIUDAD DE EJUTLA DE CRESPO	16	327
20	20030	OAXACA	EL ESPINAL	200300001	EL ESPINAL	37	200
20	20031	OAXACA	TAMAZULAPAM DEL ESPIRITU SANTO	200310001	TAMAZULAPAM DEL ESPIRITU SANTO	25	318
20	20036	OAXACA	GUEVEA DE HUMBOLDT	200360001	GUEVEA DE HUMBOLDT	11	224
20	20039	OAXACA	HEROICA CIUDAD DE HUAJUAPAN DE LEON	200390001	HEROICA CIUDAD DE HUAJUAPAN DE LEON	698	2,753
20	20041	OAXACA	HUAUTLA DE JIMENEZ	200410001	HUAUTLA DE JIMENEZ	81	1,333
20	20043	OAXACA	HUAUTLA DE JIMENEZ	200410013	SAN ANDRES HIDALGO	13	251
20	20043	OAXACA	HEROICA CIUDAD DE JUCHITAN DE ZARAGOZA	200430001	HEROICA CIUDAD DE JUCHITAN DE ZARAGOZA	807	7,415
20	20043	OAXACA	HEROICA CIUDAD DE JUCHITAN DE ZARAGOZA	200430002	ALVARO OBREGON	22	243
20	20043	OAXACA	HEROICA CIUDAD DE JUCHITAN DE ZARAGOZA	200430003	CHICAPA DE CASTRO	32	228
20	20043	OAXACA	HEROICA CIUDAD DE JUCHITAN DE ZARAGOZA	200430006	LA VENTOSA	37	513
20	20044	OAXACA	LOMA BONITA	200440001	LOMA BONITA	610	4,078
20	20051	OAXACA	MAGDALENA TEITIPAC	200510001	MAGDALENA TEITIPAC	37	541
20	20057	OAXACA	MATIAS ROMERO AVENDAÑO	200570001	MATIAS ROMERO AVENDAÑO	169	1,215
20	20059	OAXACA	MIAHUATLAN DE PORFIRIO DIAZ	200590001	MIAHUATLAN DE PORFIRIO DIAZ	118	2,076
20	20066	OAXACA	SANTIAGO NILTEPEC	200660001	SANTIAGO NILTEPEC	32	241
20	20067	OAXACA	OAXACA DE JUAREZ	200670001	OAXACA DE JUAREZ	2,042	13,864
20	20067	OAXACA	OAXACA DE JUAREZ	200670051	VIGUERA	50	184
20	20068	OAXACA	OCOTLAN DE MORELOS	200680001	OCOTLAN DE MORELOS	61	1,133
20	20069	OAXACA	LA PE	200690001	LA "PE"	9	196
20	20070	OAXACA	PINOTEPA DE DON LUIS	200700001	PINOTEPA DE DON LUIS	50	738
20	20072	OAXACA	SAN JOSE DEL PROGRESO	200720001	SAN JOSE DEL PROGRESO	14	218
20	20073	OAXACA	PUTLA VILLA DE GUERRERO	200730001	PUTLA VILLA DE GUERRERO	129	1,601
20	20079	OAXACA	SALINA CRUZ	200790001	SALINA CRUZ	615	3,338
20	20083	OAXACA	SAN AGUSTIN DE LAS JUNTAS	200830001	SAN AGUSTIN DE LAS JUNTAS	36	234
20	20087	OAXACA	SAN AGUSTIN YATARENI	200870001	SAN AGUSTIN YATARENI	9	212
20	20090	OAXACA	SAN ANDRES HUAXPALTEPEC	200900001	SAN ANDRES HUAXPALTEPEC	42	519
20	20103	OAXACA	SAN ANTONINO CASTILLO VELASCO	201030001	SAN ANTONINO CASTILLO VELASCO	62	887
20	20107	OAXACA	SAN ANTONIO DE LA CAL	201070001	SAN ANTONIO DE LA CAL	156	1,157
20	20111	OAXACA	SAN ANTONIO TEPETLAPA	201110001	SAN ANTONIO TEPETLAPA	18	230
20	20112	OAXACA	SAN BALTAZAR CHICHICAPAM	201120001	SAN BALTAZAR CHICHICAPAM	26	512



ANEXO C
SECRETARÍA DE DESARROLLO SOCIAL
SUBSECRETARÍA DE DESARROLLO URBANO Y ORDENACIÓN DEL TERRITORIO
MANZANAS EN ZONAS DE ATENCIÓN PRIORITARIA URBANAS 2011

CLAVE ESTADO	CLAVE MUNICIPIO	NOMBRE ESTADO	NOMBRE MUNICIPIO	CLAVE LOCALIDAD	NOMBRE LOCALIDAD	TOTAL DE MANZANAS EN ZONA DE ATENCIÓN PRIORITARIA	TOTAL DE HOGARES POBRES EN ZONA DE ATENCIÓN PRIORITARIA
20	20115	OAXACA	SAN BARTOLO COYOTEPEC	201150001	SAN BARTOLO COYOTEPEC	26	220
20	20116	OAXACA	SAN BARTOLOME AYAUTLA	201160001	SAN BARTOLOME AYAUTLA	13	564
20	20117	OAXACA	SAN BARTOLOME LOXICHA	201170001	SAN BARTOLOME LOXICHA	21	278
20	20118	OAXACA	SAN BARTOLOME QUIALANA	201180001	SAN BARTOLOME QUIALANA	21	225
20	20124	OAXACA	SAN BLAS ATEMPA	201240001	SAN BLAS ATEMPA	96	2,263
20	20126	OAXACA	SAN CRISTOBAL AMATLAN	201260001	SAN CRISTOBAL AMATLAN	22	355
20	20128	OAXACA	SAN CRISTOBAL LACHIROAG	201280001	SAN CRISTOBAL LACHIROAG	24	204
20	20130	OAXACA	SAN DIONISIO DEL MAR	201300001	SAN DIONISIO DEL MAR	49	653
20	20131	OAXACA	SAN DIONISIO OCOTEPEC	201310001	SAN DIONISIO OCOTEPEC	44	701
20	20131	OAXACA	SAN DIONISIO OCOTEPEC	201310008	SAN BALTAZAR GUELAVILA	18	249
20	20134	OAXACA	SAN FELIPE JALAPA DE DIAZ	201340001	SAN FELIPE JALAPA DE DIAZ	27	569
20	20135	OAXACA	SAN FELIPE TEJALAPAM	201350001	SAN FELIPE TEJALAPAM	19	223
20	20136	OAXACA	SAN FELIPE USILA	201360001	SAN FELIPE USILA	40	601
20	20141	OAXACA	SAN FRANCISCO DEL MAR	201410036	SAN FRANCISCO DEL MAR	55	503
20	20143	OAXACA	SAN FRANCISCO IXLUATAN	201430001	SAN FRANCISCO IXLUATAN	41	576
20	20150	OAXACA	SAN FRANCISCO TELIXTLAHUACA	201500001	SAN FRANCISCO TELIXTLAHUACA	33	548
20	20153	OAXACA	SAN GABRIEL MIXTEPEC	201530001	SAN GABRIEL MIXTEPEC	30	411
20	20157	OAXACA	SAN JACINTO AMILPAS	201570001	SAN JACINTO AMILPAS	22	166
20	20164	OAXACA	SAN JORGE NUCHITA	201640001	SAN JORGE NUCHITA	20	221
20	20166	OAXACA	SAN JOSE CHILTEPEC	201660001	SAN JOSE CHILTEPEC	15	310
20	20177	OAXACA	SAN JUAN BAUTISTA CUICATLAN	201770001	SAN JUAN BAUTISTA CUICATLAN	29	266
20	20184	OAXACA	SAN JUAN BAUTISTA TUXTEPEC	201840001	SAN JUAN BAUTISTA TUXTEPEC	715	6,167
20	20184	OAXACA	SAN JUAN BAUTISTA TUXTEPEC	201840050	SAN BARTOLO	3	15
20	20188	OAXACA	SAN JUAN COLORADO	201880001	SAN JUAN COLORADO	50	1,007
20	20190	OAXACA	SAN JUAN COTZOCON	201900001	SAN JUAN COTZOCON	25	553
20	20190	OAXACA	SAN JUAN COTZOCON	201900013	MARIA LOMBARDO DE CASO	52	503
20	20197	OAXACA	SAN JUAN GUELAVIA	201970001	SAN JUAN GUELAVIA	24	600
20	20198	OAXACA	SAN JUAN GUICHICOVI	201980001	SAN JUAN GUICHICOVI	60	715
20	20213	OAXACA	SAN JUAN QUIAHUE	202130001	SAN JUAN QUIAHUE	12	188
20	20219	OAXACA	SAN JUAN TEITIPAC	202190001	SAN JUAN TEITIPAC	19	301
20	20231	OAXACA	SAN LUCAS CAMOTLAN	202310001	SAN LUCAS CAMOTLAN	12	195
20	20240	OAXACA	SAN MARTIN ITUNYOSO	202400001	SAN MARTIN ITUNYOSO	9	219
20	20242	OAXACA	SAN MARTIN PERAS	202420001	SAN MARTIN PERAS	29	311
20	20248	OAXACA	SAN MATEO DEL MAR	202480001	SAN MATEO DEL MAR	74	875
20	20249	OAXACA	SAN MATEO YOLOXOCHITLAN	202490001	SAN MATEO YOLOXOCHITLAN	14	281
20	20260	OAXACA	SAN MIGUEL ALOAPAM	202600001	SAN MIGUEL ALOAPAM	28	315
20	20265	OAXACA	SAN MIGUEL CHIMALAPA	202650001	SAN MIGUEL CHIMALAPA	16	283
20	20272	OAXACA	SAN MIGUEL PANIXTLAHUACA	202720001	SAN MIGUEL PANIXTLAHUACA	44	548
20	20275	OAXACA	SAN MIGUEL QUETZALTEPEC	202750001	SAN MIGUEL QUETZALTEPEC	28	522
20	20276	OAXACA	SAN MIGUEL SOYALTEPEC	202760001	TEMASCAL	40	524
20	20284	OAXACA	SAN MIGUEL TILQUIAPAM	202840001	SAN MIGUEL TILQUIAPAM	17	260

ANEXO C
SECRETARÍA DE DESARROLLO SOCIAL
SUBSECRETARÍA DE DESARROLLO URBANO Y ORDENACIÓN DEL TERRITORIO
MANZANAS EN ZONAS DE ATENCIÓN PRIORITARIA URBANAS 2011

CLAVE ESTADO	CLAVE MUNICIPIO	NOMBRE ESTADO	NOMBRE MUNICIPIO	CLAVE LOCALIDAD	NOMBRE LOCALIDAD	TOTAL DE MANZANAS EN ZONA DE ATENCIÓN PRIORITARIA	TOTAL DE HOGARES POBRES EN ZONA DE ATENCIÓN PRIORITARIA
20	20295	OAXACA	SAN PABLO HUİLOTEPEC	202950001	SAN PABLO HUİLOTEPEC	38	519
20	20298	OAXACA	SAN PABLO VILLA DE MITLA	202980001	SAN PABLO VILLA DE MITLA	58	957
20	20300	OAXACA	SAN PEDRO AMUJZOS	203000001	SAN PEDRO AMUJZOS	61	664
20	20302	OAXACA	SAN PEDRO ATOYAC	203020001	SAN PEDRO ATOYAC	14	296
20	20305	OAXACA	SAN PEDRO COMITANCILLO	203050001	SAN PEDRO COMITANCILLO	27	190
20	20307	OAXACA	SAN PEDRO HUAMELULA	203070001	SAN PEDRO HUAMELULA	19	222
20	20308	OAXACA	SAN PEDRO HUİLOTEPEC	203080001	SAN PEDRO HUİLOTEPEC	6	256
20	20309	OAXACA	SAN PEDRO IXCATLAN	203090001	SAN PEDRO IXCATLAN	6	209
20	20312	OAXACA	SAN PEDRO JICAYAN	203120001	SAN PEDRO JICAYAN	44	613
20	20315	OAXACA	SAN PEDRO MARTIR	203150001	SAN PEDRO MARTIR	16	291
20	20318	OAXACA	SAN PEDRO MIXTEPEC -D.T.O. 22 -	203180001	SAN PEDRO MIXTEPEC -D.T.O. 22 -	40	467
20	20318	OAXACA	SAN PEDRO MIXTEPEC -D.T.O. 22 -	203180002	BAJOS DE CHILA	37	420
20	20318	OAXACA	SAN PEDRO MIXTEPEC -D.T.O. 22 -	203180009	PUERTO ESCONDIDO	118	947
20	20324	OAXACA	SAN PEDRO POUHUTLA	203240001	SAN PEDRO POUHUTLA	76	1,485
20	20325	OAXACA	SAN PEDRO QUIATONI	203250001	SAN PEDRO QUIATONI	24	628
20	20325	OAXACA	SAN PEDRO QUIATONI	203250039	LA SOLEDAD SALINAS	32	305
20	20327	OAXACA	SAN PEDRO TAPANATEPEC	203270001	SAN PEDRO TAPANATEPEC	85	788
20	20334	OAXACA	VILLA DE TUTUTEPEC DE MELCHOR OCAÑO	203340001	VILLA DE TUTUTEPEC DE MELCHOR OCAÑO	23	259
20	20334	OAXACA	VILLA DE TUTUTEPEC DE MELCHOR OCAÑO	203340034	RIO GRANDE O PIEDRA PARADA	152	1,670
20	20334	OAXACA	VILLA DE TUTUTEPEC DE MELCHOR OCAÑO	203340038	SAN JOSE DEL PROGRESO	16	191
20	20346	OAXACA	SAN SEBASTIAN NICANANDUITA	203460001	SAN SEBASTIAN NICANANDUITA	25	189
20	20350	OAXACA	SAN SEBASTIAN TUTLA	203500001	SAN SEBASTIAN TUTLA	13	184
20	20360	OAXACA	SANTA ANA ZEGACHE	203600001	SANTA ANA ZEGACHE	33	274
20	20364	OAXACA	SANTA CATARINA JUQUILA	203640001	SANTA CATARINA JUQUILA	58	916
20	20366	OAXACA	SANTA CATARINA LOXICHA	203660001	SANTA CATARINA LOXICHA	19	311
20	20367	OAXACA	SANTA CATARINA MECHOACAN	203670001	SANTA CATARINA MECHOACAN	48	627
20	20375	OAXACA	SANTA CRUZ AMILPAS	203750001	SANTA CRUZ AMILPAS	35	450
20	20380	OAXACA	SANTA CRUZ PAPANUTLA	203800001	SANTA CRUZ PAPANUTLA	20	280
20	20384	OAXACA	SANTA CRUZ XITLA	203840001	SANTA CRUZ XITLA	13	238
20	20390	OAXACA	SANTA CRUZ XOXOCOTLAN	203900001	SANTA CRUZ XOXOCOTLAN	742	4,326
20	20390	OAXACA	SANTA LUCIA DEL CAMINO	203900001	SANTA LUCIA DEL CAMINO	258	2,644
20	20393	OAXACA	SANTA LUCIA DEL CAMINO	203900003	SAN FRANCISCO TUTLA	3	20
20	20394	OAXACA	SANTA LUCIA OCOTLAN	203930001	SANTA LUCIA OCOTLAN	12	346
20	20397	OAXACA	SANTA MARIA ALOTEPEC	203940001	SANTA MARIA ALOTEPEC	16	233
20	20398	OAXACA	HEROICA CIUDAD DE TLAXIACO	203970001	HEROICA CIUDAD DE TLAXIACO	88	773
20	20399	OAXACA	AYOQUEZCO DE ALDAMA	203980001	AYOQUEZCO DE ALDAMA	37	590
20	20401	OAXACA	SANTA MARIA ATZOMPA	203990001	SANTA MARIA ATZOMPA	318	1,693
20	20406	OAXACA	SANTA MARIA COLOTEPEC	204010050	BRISAS DE ZICATELA	53	588
20	20407	OAXACA	SANTA MARIA CHILCHOTLA	204060001	SANTA MARIA CHILCHOTLA	10	194
20	20409	OAXACA	SANTA MARIA CHIMALAPA	204070001	SANTA MARIA CHIMALAPA	13	301
20	20409	OAXACA	SANTA MARIA DEL TULE	204090001	SANTA MARIA DEL TULE	25	261



ANEXO C
SECRETARÍA DE DESARROLLO SOCIAL
SUBSECRETARÍA DE DESARROLLO URBANO Y ORDENACIÓN DEL TERRITORIO
MANZANAS EN ZONAS DE ATENCIÓN PRIORITARIA URBANAS 2011

CLAVE ESTADO	CLAVE MUNICIPIO	NOMBRE ESTADO	NOMBRE MUNICIPIO	CLAVE LOCALIDAD	NOMBRE LOCALIDAD	TOTAL DE MANZANAS EN ZONA DE ATENCIÓN PRIORITARIA	TOTAL DE HOGARES POBRES EN ZONA DE ATENCIÓN PRIORITARIA
20	20413	OAXACA	SANTA MARIA HUATULCO	204130078	CRUCECITA	26	314
20	20414	OAXACA	SANTA MARIA HUAZOLITITLAN	204140001	SANTA MARIA HUAZOLITITLAN	33	679
20	20415	OAXACA	SANTA MARIA IPALAPA	204150001	SANTA MARIA IPALAPA	21	224
20	20418	OAXACA	SANTA MARIA JALAPA DEL MARQUES	204180001	SANTA MARIA JALAPA DEL MARQUES	28	274
20	20421	OAXACA	SANTA MARIA MIXTEQUILLA	204210001	SANTA MARIA MIXTEQUILLA	26	553
20	20425	OAXACA	SANTA MARIA PAPALO	204250001	SANTA MARIA PAPALO	26	301
20	20427	OAXACA	SANTA MARIA PETAPA	204270001	SANTA MARIA PETAPA	27	307
20	20427	OAXACA	SANTA MARIA PETAPA	204270010	RINCON VIEJO	58	920
20	20432	OAXACA	SANTA MARIA TEMAXCALAPA	204320001	SANTA MARIA TEMAXCALAPA	19	191
20	20436	OAXACA	SANTA MARIA TEXCATITLAN	204360001	SANTA MARIA TEXCATITLAN	13	193
20	20437	OAXACA	SANTA MARIA TLAHUITOLTEPEC	204370001	SANTA MARIA TLAHUITOLTEPEC	16	229
20	20441	OAXACA	SANTA MARIA XADANI	204410001	SANTA MARIA XADANI	72	1,058
20	20447	OAXACA	SANTA MARIA ZACATEPEC	204470001	SANTA MARIA ZACATEPEC	51	612
20	20452	OAXACA	SANTIAGO APOSTOL	204520001	SANTIAGO APOSTOL	28	560
20	20466	OAXACA	SANTIAGO IXTAYUTLA	204660001	SANTIAGO IXTAYUTLA	6	304
20	20467	OAXACA	SANTIAGO JAMILTEPEC	204670001	SANTIAGO JAMILTEPEC	77	1,041
20	20468	OAXACA	SANTIAGO JOCOTEPEC	204680019	MONTE NEGRO	32	264
20	20469	OAXACA	SANTIAGO JUXTLAHUACA	204690001	SANTIAGO JUXTLAHUACA	58	621
20	20470	OAXACA	SANTIAGO LACHIGURI	204700001	SANTIAGO LACHIGURI	7	286
20	20475	OAXACA	SANTIAGO MATATLAN	204750001	SANTIAGO MATATLAN	30	327
20	20475	OAXACA	SANTIAGO MATATLAN	204750005	SAN PABLO GUILA	57	590
20	20482	OAXACA	SANTIAGO PINOTEPA NACIONAL	204820001	SANTIAGO PINOTEPA NACIONAL	583	4,256
20	20502	OAXACA	SANTIAGO ZACATEPEC	205020001	SANTIAGO ZACATEPEC	11	206
20	20507	OAXACA	SANTO DOMINGO ARMENTA	205070001	SANTO DOMINGO ARMENTA	30	313
20	20509	OAXACA	SANTO DOMINGO DE MORELOS	205090001	SANTO DOMINGO DE MORELOS	13	200
20	20513	OAXACA	SANTO DOMINGO PETAPA	205130001	SANTO DOMINGO PETAPA	68	1,005
20	20515	OAXACA	SANTO DOMINGO TEHUANTEPEC	205150001	SANTO DOMINGO TEHUANTEPEC	838	3,970
20	20516	OAXACA	SANTO DOMINGO TEJOMULCO	205160001	SANTO DOMINGO TEJOMULCO	18	307
20	20517	OAXACA	SANTO DOMINGO TEPUXTEPEC	205170001	SANTO DOMINGO TEPUXTEPEC	17	199
20	20525	OAXACA	SANTO DOMINGO ZANATEPEC	205250001	SANTO DOMINGO ZANATEPEC	46	273
20	20526	OAXACA	SANTOS REYES NOPALA	205260001	SANTOS REYES NOPALA	34	630
20	20528	OAXACA	SANTOS REYES TEPEJILLO	205280001	SANTOS REYES TEPEJILLO	18	200
20	20531	OAXACA	SAN VICENTE COATLAN	205310001	SAN VICENTE COATLAN	10	194
20	20540	OAXACA	VILLA DE TAMAZULAPAM DEL PROGRESO	205400001	VILLA DE TAMAZULAPAM DEL PROGRESO	21	316
20	20543	OAXACA	TATALTEPEC DE VALDES	205430001	TATALTEPEC DE VALDES	25	186
20	20545	OAXACA	TEOTITLAN DE FLORES MAGON	205450001	TEOTITLAN DE FLORES MAGON	24	329
20	20546	OAXACA	TEOTITLAN DEL VALLE	205460001	TEOTITLAN DEL VALLE	30	316
20	20551	OAXACA	TLACOLULA DE MATAMOROS	205510001	TLACOLULA DE MATAMOROS	43	548
20	20553	OAXACA	TLALIXTAC DE CABRERA	205530001	TLALIXTAC DE CABRERA	22	191
20	20557	OAXACA	UNION HIDALGO	205570001	UNION HIDALGO	134	934

ANEXO C
SECRETARÍA DE DESARROLLO SOCIAL
SUBSECRETARÍA DE DESARROLLO URBANO Y ORDENACIÓN DEL TERRITORIO
MANZANAS EN ZONAS DE ATENCIÓN PRIORITARIA URBANAS 2011

CLAVE ESTADO	CLAVE MUNICIPIO	NOMBRE ESTADO	NOMBRE MUNICIPIO	CLAVE LOCALIDAD	NOMBRE LOCALIDAD	TOTAL DE MANZANAS EN ZONA DE ATENCIÓN PRIORITARIA	TOTAL DE HOGARES POBRES EN ZONA DE ATENCIÓN PRIORITARIA
20	20559	OAXACA	SAN JUAN BAUTISTA VALLE NACIONAL	205590001	SAN JUAN BAUTISTA VALLE NACIONAL	51	766
20	20560	OAXACA	VILLA DIAZ ORDAZ	205600001	VILLA DIAZ ORDAZ	19	281
20	20565	OAXACA	VILLA DE ZAACHILA	205650001	VILLA DE ZAACHILA	80	1,801
20	20565	OAXACA	VILLA DE ZAACHILA	205650006	VICENTE GUERRERO	155	1,837
20	20570	OAXACA	ZIMATLAN DE ALVAREZ	205700001	ZIMATLAN DE ALVAREZ	37	332
21	21001	PUEBLA	ACAJETE	210010001	ACAJETE	83	1,206
21	21001	PUEBLA	ACAJETE	210010006	SAN AGUSTIN TLAXCO	28	314
21	21001	PUEBLA	ACAJETE	210010016	SANTA MARIA NIENETZINTLA	26	271
21	21001	PUEBLA	ACAJETE	210010017	SAN JUAN TEPULCO	21	625
21	21002	PUEBLA	ACATENO	210020001	SAN JOSE ACATENO	18	275
21	21003	PUEBLA	ACATLAN	210030001	ACATLAN DE OSORIO	149	1,263
21	21004	PUEBLA	ACATZINGO	210040001	ACATZINGO DE HIDALGO	204	2,451
21	21004	PUEBLA	ACATZINGO	210040002	ACTIPAN DE MORELOS (SANTA MARIA ACTIPAN)	12	175
21	21004	PUEBLA	ACATZINGO	210040008	SAN SEBASTIAN VILLANUEVA	20	314
21	21010	PUEBLA	AJALPAN	210100001	CIUDAD DE AJALPAN	130	3,218
21	21012	PUEBLA	ALJÓJUCA	210120001	ALJÓJUCA	25	330
21	21013	PUEBLA	ALTEPEXI	210130001	ALTEPEXI	77	1,724
21	21015	PUEBLA	AMOZOC	210150001	AMOZOC DE MOTA	537	5,488
21	21015	PUEBLA	AMOZOC	210150031	CASA BLANCA	149	1,091
21	21019	PUEBLA	ATLIXCO	210190001	ATLIXCO	429	4,197
21	21019	PUEBLA	ATLIXCO	210190065	SAN JERONIMO COYULA	56	808
21	21020	PUEBLA	ATOYATEMPAN	210200001	ATOYATEMPAN	32	607
21	21022	PUEBLA	ATZIZIHUACAN	210220003	SAN JUAN AMECAC	17	310
21	21022	PUEBLA	ATZIZIHUACAN	210220004	SAN JUAN TEJUJA	16	272
21	21026	PUEBLA	CALPAN	210260001	SAN ANDRES CALPAN	34	513
21	21026	PUEBLA	CALPAN	210260002	SAN LUCAS ATZALA	23	308
21	21026	PUEBLA	CALPAN	210260003	SAN MATEO OZOLCO	12	312
21	21029	PUEBLA	CAXHUACAN	210290001	CAXHUACAN	16	348
21	21033	PUEBLA	COHUECAN	210330001	COHUECAN	23	267
21	21034	PUEBLA	CORONANGO	210340001	SANTA MARIA CORONANGO	19	288
21	21034	PUEBLA	CORONANGO	210340002	SAN ANTONIO MIHUACAN	16	269
21	21034	PUEBLA	CORONANGO	210340003	SAN FRANCISCO OCOTLAN (OCOTLAN)	15	250
21	21035	PUEBLA	COXCATLAN	210350001	COXCATLAN	31	276
21	21038	PUEBLA	CUAPIAXTLA DE MADERO	210380001	CUAPIAXTLA DE MADERO	15	257
21	21041	PUEBLA	CUAUTLANCINGO	210410001	SAN JUAN CUAUTLANCINGO	43	850
21	21041	PUEBLA	CUAUTLANCINGO	210410008	SANCTORUM	28	330
21	21041	PUEBLA	CUAUTLANCINGO	210410012	SAN LORENZO ALMECATLA	18	257
21	21043	PUEBLA	CUETZALAN DEL PROGRESO	210430001	CIUDAD DE CUETZALAN	64	888
21	21045	PUEBLA	CHALCHICOMULA DE SESMA	210450001	CIUDAD SERDAN	185	2,955
21	21048	PUEBLA	CHIAUTZINGO	210480006	SAN ANTONIO TLAITENGO	17	277
21	21049	PUEBLA	CHICONCUAUTLA	210490001	CHICONCUAUTLA	25	353

ANEXO C
SECRETARÍA DE DESARROLLO SOCIAL
SUBSECRETARÍA DE DESARROLLO URBANO Y ORDENACIÓN DEL TERRITORIO
MANZANAS EN ZONAS DE ATENCIÓN PRIORITARIA URBANAS 2011

CLAVE ESTADO	CLAVE MUNICIPIO	NOMBRE ESTADO	NOMBRE MUNICIPIO	CLAVE LOCALIDAD	NOMBRE LOCALIDAD	TOTAL DE MANZANAS EN ZONA DE ATENCIÓN PRIORITARIA	TOTAL DE HOGARES POBRES EN ZONA DE ATENCIÓN PRIORITARIA
21	21051	PUEBLA	CHIETLA	210510003	ATENCINGO	49	287
21	21053	PUEBLA	CHIGNAHUAPAN	210530001	CIUDAD DE CHIGNAHUAPAN	225	1,869
21	21054	PUEBLA	CHIGNAUTLA	210540001	CHIGNAUTLA	84	1,613
21	21054	PUEBLA	CHIGNAUTLA	210540005	SOSA	1	17
21	21060	PUEBLA	DOMINGO ARENAS	210600001	DOMINGO ARENAS	13	335
21	21063	PUEBLA	ESPERANZA	210630001	ESPERANZA	81	593
21	21065	PUEBLA	GENERAL FELIPE ANGELES	210650003	SAN ANTONIO PORTEZUELO	24	374
21	21065	PUEBLA	GENERAL FELIPE ANGELES	210650006	SANTA URSULA CHICONQUIAC	31	628
21	21065	PUEBLA	GENERAL FELIPE ANGELES	210650007	SANTIAGO TENANGO	13	326
21	21067	PUEBLA	GUADALUPE VICTORIA	210670001	GUADALUPE VICTORIA	117	985
21	21068	PUEBLA	HUAQUECHULA	210680003	CACALOXUCHITL	15	335
21	21071	PUEBLA	HUAUCHINANGO	210710001	HUAUCHINANGO	451	5,077
21	21071	PUEBLA	HUAUCHINANGO	210710008	LAS COLONIAS DE HIDALGO	12	310
21	21071	PUEBLA	HUAUCHINANGO	210710009	CUACUILA	19	334
21	21071	PUEBLA	HUAUCHINANGO	210710027	TENANGO DE LAS FLORES	24	636
21	21073	PUEBLA	HUEHUETLAN EL CHICO	210730001	HUEHUETLAN EL CHICO	25	290
21	21073	PUEBLA	HUEHUETLAN EL CHICO	210730011	TZICATLAN	18	301
21	21074	PUEBLA	HUEJOTZINGO	210740001	HUEJOTZINGO	231	2,464
21	21074	PUEBLA	HUEJOTZINGO	210740029	SANTA ANA XALMIMILULCO	69	1,202
21	21075	PUEBLA	HUEYAPAN	210750001	HUEYAPAN	48	637
21	21076	PUEBLA	HUEYTAMALCO	210760001	HUEYTAMALCO	16	310
21	21078	PUEBLA	HUITZILAN DE SERDAN	210780001	HUITZILAN	17	314
21	21080	PUEBLA	ATLEQUIZAYAN	210800001	ATLEQUIZAYAN	21	313
21	21084	PUEBLA	IXTEPEC	210840001	IXTEPEC	35	618
21	21085	PUEBLA	IZUCAR DE MATAMOROS	210850001	IZUCAR DE MATAMOROS	277	3,003
21	21085	PUEBLA	IZUCAR DE MATAMOROS	210850008	AYUTLA (SAN FELIPE AYUTLA)	1	0
21	21085	PUEBLA	IZUCAR DE MATAMOROS	210850033	SAN NICOLAS TOLENTINO	24	97
21	21087	PUEBLA	JOLALPAN	210870001	JOLALPAN	63	980
21	21089	PUEBLA	JOPALA	210890004	CHICONTLA	41	596
21	21090	PUEBLA	JUAN C. BONILLA	210900005	SANTA MARIA ZACATEPEC	18	293
21	21094	PUEBLA	LIBRES	210940001	CIUDAD DE LIBRES	66	638
21	21102	PUEBLA	NEALTICAN	211020001	SAN BUENAVENTURA NEALTICAN	71	1,263
21	21104	PUEBLA	NOPALUCAN	211040001	NOPALUCAN DE LA GRANJA	28	315
21	21104	PUEBLA	NOPALUCAN	211040011	EL RINCON CITLALTEPETL	14	291
21	21104	PUEBLA	NOPALUCAN	211040019	SANTA MARIA IXTIYUCAN	37	566
21	21106	PUEBLA	OCOYUCAN	211060003	SAN BERNARDINO CHALCHIHUAPAN	23	405
21	21106	PUEBLA	OCOYUCAN	211060006	SANTA MARIA MALACATEPEC	11	317
21	21109	PUEBLA	PAHUATLAN	211090014	SAN PABLITO	15	256
21	21110	PUEBLA	PALMAR DE BRAVO	211100001	PALMAR DE BRAVO	24	300
21	21110	PUEBLA	PALMAR DE BRAVO	211100004	CUACNOPALAN	64	1,207
21	21110	PUEBLA	PALMAR DE BRAVO	211100005	CUESTA BLANCA	21	305

ANEXO C
SECRETARÍA DE DESARROLLO SOCIAL
SUBSECRETARÍA DE DESARROLLO URBANO Y ORDENACIÓN DEL TERRITORIO
MANZANAS EN ZONAS DE ATENCIÓN PRIORITARIA URBANAS 2011

CLAVE ESTADO	CLAVE MUNICIPIO	NOMBRE ESTADO	NOMBRE MUNICIPIO	CLAVE LOCALIDAD	NOMBRE LOCALIDAD	TOTAL DE MANZANAS EN ZONA DE ATENCIÓN PRIORITARIA	TOTAL DE HOGARES POBRES EN ZONA DE ATENCIÓN PRIORITARIA
21	21110	PUEBLA	PÁLMAR DE BRAVO	211100023	SAN MIGUEL XALTEPEC	16	265
21	21111	PUEBLA	PANTEPEC	211110001	PANTEPEC	24	272
21	21111	PUEBLA	PANTEPEC	211110019	MECAPALAPA	18	305
21	21114	PUEBLA	PUEBLA	211140001	HEROICA PUEBLA DE ZARAGOZA	4,641	51,757
21	21114	PUEBLA	PUEBLA	211140133	SAN ANDRES AZUMIATLA	25	581
21	21114	PUEBLA	PUEBLA	211140190	LA RESURRECCION	27	1,144
21	21114	PUEBLA	PUEBLA	211140194	SAN SEBASTIAN DE APARICIO	11	227
21	21114	PUEBLA	PUEBLA	211140211	SAN MIGUEL CANOA	59	2,615
21	21114	PUEBLA	PUEBLA	211140218	SANTA MARIA XONACATEPEC	46	817
21	21114	PUEBLA	PUEBLA	211140221	SANTO TOMAS CHAUTLA	25	510
21	21114	PUEBLA	PUEBLA	211140232	SAN PEDRO ZACACHIMALPA	18	340
21	21115	PUEBLA	QUECHOLAC	211150001	QUECHOLAC	26	705
21	21115	PUEBLA	QUECHOLAC	211150009	PALMARITO TOCHAPAN	81	1,862
21	21115	PUEBLA	QUECHOLAC	211150015	SAN SIMON DE BRAVO	22	259
21	21115	PUEBLA	QUECHOLAC	211150018	SAN JOSE TUZUAPAN	8	312
21	21117	PUEBLA	RAFAEL LARA GRAJALES	211170001	CIUDAD DE RAFAEL LARA GRAJALES	30	307
21	21117	PUEBLA	RAFAEL LARA GRAJALES	211170003	MAXIMO SERDAN	27	317
21	21118	PUEBLA	LOS REYES DE JUAREZ	211180001	LOS REYES DE JUAREZ	67	1,079
21	21119	PUEBLA	SAN ANDRES CHOLULA	211190001	SAN ANDRES CHOLULA	60	723
21	21119	PUEBLA	SAN ANDRES CHOLULA	211190013	SAN BERNARDINO TLAXCALANCINGO	31	399
21	21122	PUEBLA	SAN FELIPE TEOTLALCINGO	211220001	SAN FELIPE TEOTLALCINGO	33	538
21	21124	PUEBLA	SAN GABRIEL CHILAC	211240001	SAN GABRIEL CHILAC	43	1,404
21	21129	PUEBLA	SAN JOSE MIAHUATLAN	211290001	SAN JOSE MIAHUATLAN	57	1,394
21	21132	PUEBLA	SAN MARTIN TEXMELUCAN	211320001	SAN MARTIN TEXMELUCAN DE LABASTIDA	388	4,598
21	21132	PUEBLA	SAN MARTIN TEXMELUCAN	211320004	SAN BUENAVENTURA TECALTZINGO	33	405
21	21132	PUEBLA	SAN MARTIN TEXMELUCAN	211320008	SAN FRANCISCO TEPEYECAC	16	214
21	21132	PUEBLA	SAN MARTIN TEXMELUCAN	211320009	SAN JERONIMO TIANGUISMANALCO	32	412
21	21132	PUEBLA	SAN MARTIN TEXMELUCAN	211320010	SAN JUAN TUXCO	32	567
21	21132	PUEBLA	SAN MARTIN TEXMELUCAN	211320013	SAN RAFAEL TLANALAPAN	104	1,097
21	21132	PUEBLA	SAN MARTIN TEXMELUCAN	211320015	SANTA MARIA MOYOTZINGO	175	2,860
21	21134	PUEBLA	SAN MATIAS TLALANCALECA	211340001	SAN MATIAS TLALANCALECA	34	923
21	21136	PUEBLA	SAN MIGUEL XOXTLA	211360001	SAN MIGUEL XOXTLA	31	597
21	21138	PUEBLA	SAN NICOLAS DE LOS RANCHOS	211380001	SAN NICOLAS DE LOS RANCHOS	49	832
21	21138	PUEBLA	SAN NICOLAS DE LOS RANCHOS	211380002	SANTIAGO XALITZINTLA	30	274
21	21138	PUEBLA	SAN NICOLAS DE LOS RANCHOS	211380003	SAN PEDRO YANCUITLALPAN	20	265
21	21140	PUEBLA	SAN PEDRO CHOLULA	211400001	CHOLULA DE RIVADAVIA	203	2,891
21	21140	PUEBLA	SAN PEDRO CHOLULA	211400014	SANTIAGO MOMOXPAN	34	418
21	21142	PUEBLA	SAN SALVADOR EL SECO	211420001	SAN SALVADOR EL SECO	214	2,337
21	21142	PUEBLA	SAN SALVADOR EL SECO	211420003	SANTA MARIA COATEPEC	15	360
21	21143	PUEBLA	SAN SALVADOR EL VERDE	211430009	SAN ANDRES HUEYACATITLA	30	264
21	21143	PUEBLA	SAN SALVADOR EL VERDE	211430011	SAN LUCAS EL GRANDE	29	615

ANEXO C
SECRETARÍA DE DESARROLLO SOCIAL
SUBSECRETARÍA DE DESARROLLO URBANO Y ORDENACIÓN DEL TERRITORIO
MANZANAS EN ZONAS DE ATENCIÓN PRIORITARIA URBANAS 2011

CLAVE ESTADO	CLAVE MUNICIPIO	NOMBRE ESTADO	NOMBRE MUNICIPIO	CLAVE LOCALIDAD	NOMBRE LOCALIDAD	TOTAL DE MANZANAS EN ZONA DE ATENCIÓN PRIORITARIA	TOTAL DE HOGARES POBRES EN ZONA DE ATENCIÓN PRIORITARIA
21	21144	PUEBLA	SAN SALVADOR HUIXCOTLTLA	211440001	SAN SALVADOR HUIXCOTLTLA	51	938
21	21149	PUEBLA	SANTIAGO MIAHUATLAN	211490001	SANTIAGO MIAHUATLAN	36	603
21	21149	PUEBLA	SANTIAGO MIAHUATLAN	211490006	SAN ISIDRO VISTA HERMOSA	31	356
21	21154	PUEBLA	TECAMACHALCO	211540001	TECAMACHALCO	327	1,654
21	21154	PUEBLA	TECAMACHALCO	211540021	SAN MATEO TLAIXPAN	75	954
21	21154	PUEBLA	TECAMACHALCO	211540027	SANTIAGO ALSESECA	39	313
21	21156	PUEBLA	TEHUACAN	211560001	TEHUACAN	1,896	20,439
21	21156	PUEBLA	TEHUACAN	211560009	MAGDALENA CUAYUCA TEPEC	28	329
21	21159	PUEBLA	TEOPANTLAN	211590001	TEOPANTLAN	19	319
21	21163	PUEBLA	TEPATLAXCO DE HIDALGO	211630001	TEPATLAXCO DE HIDALGO	90	1,703
21	21164	PUEBLA	TEPEACA	211640001	TEPEACA	154	1,972
21	21164	PUEBLA	TEPEACA	211640020	SAN PABLO ACTIPAN	21	290
21	21164	PUEBLA	TEPEACA	211640024	SANTIAGO ACATLAN	21	321
21	21166	PUEBLA	TEPEQUJUMA	211660001	TEPEQUJUMA	20	262
21	21168	PUEBLA	TEPEXCO	211680002	CALMECA (SAN JUAN CALMECA)	18	381
21	21169	PUEBLA	TEPEXCO	211690001	TEPEX DE RODRIGUEZ	38	597
21	21170	PUEBLA	TEPEYAHUALCO	211700015	SAN JOSE ALCHICHICA	23	334
21	21172	PUEBLA	TETELA DE OCAMPO	211720001	CIUDAD DE TETELA DE OCAMPO	25	272
21	21174	PUEBLA	TEZIUTLAN	211740001	TEZIUTLAN	205	4,218
21	21174	PUEBLA	TEZIUTLAN	211740019	SAN SEBASTIAN	7	250
21	21175	PUEBLA	TIANGUISMANALCO	211750001	TIANGUISMANALCO	19	278
21	21177	PUEBLA	TLACOTEPEC DE BENITO JUAREZ	211770001	TLACOTEPEC DE BENITO JUAREZ	23	286
21	21177	PUEBLA	TLACOTEPEC DE BENITO JUAREZ	211770016	SAN MARCOS TLAOYALCO	43	611
21	21177	PUEBLA	TLACOTEPEC DE BENITO JUAREZ	211770019	SANTA MARIA LA ALTA	27	630
21	21179	PUEBLA	TLACHICHUCA	211790001	TLACHICHUCA	52	640
21	21179	PUEBLA	TLACHICHUCA	211790022	SANTA CECILIA TEPETITLAN	19	311
21	21180	PUEBLA	TLAHUAPAN	211800001	SANTA RITA TLAHUAPAN	13	268
21	21180	PUEBLA	TLAHUAPAN	211800013	SAN MIGUEL TIANGUISTENCO	4	41
21	21180	PUEBLA	TLAHUAPAN	211800015	SAN RAFAEL IXTAPALUCAN	17	304
21	21180	PUEBLA	TLAHUAPAN	211800018	SANTA MARIA TEXMELUCAN	25	298
21	21180	PUEBLA	TLAHUAPAN	211800019	SANTIAGO COLTZINGO	37	263
21	21181	PUEBLA	TLALTENANGO	211810001	TLALTENANGO	18	252
21	21182	PUEBLA	TLANEPANTLA	211820001	TLANEPANTLA	20	294
21	21185	PUEBLA	TLAPANALA	211850001	TLAPANALA	10	248
21	21186	PUEBLA	TLATLAUQUITEPEC	211860001	CIUDAD DE TLAUQUITEPEC	29	642
21	21188	PUEBLA	TOCHIMILCO	211880002	SAN ANTONIO ALPANOCCAN	14	316
21	21189	PUEBLA	TOCHTEPEC	211890001	TOCHTEPEC	46	572
21	21191	PUEBLA	TULCINGO	211910001	TULCINGO DE VALLE	31	310
21	21194	PUEBLA	VENUSTIANO CARRANZA	211940001	VENUSTIANO CARRANZA	41	346
21	21194	PUEBLA	VENUSTIANO CARRANZA	211940012	CORONEL TITO HERNADEZ (MARIA ANDREA)	40	307
21	21194	PUEBLA	VENUSTIANO CARRANZA	211940016	VILLA LAZARO CARDENAS (LA UNO)	88	1,068

ANEXO C
SECRETARÍA DE DESARROLLO SOCIAL
SUBSECRETARÍA DE DESARROLLO URBANO Y ORDENACIÓN DEL TERRITORIO
MANZANAS EN ZONAS DE ATENCIÓN PRIORITARIA URBANAS 2011

CLAVE ESTADO	CLAVE MUNICIPIO	NOMBRE ESTADO	NOMBRE MUNICIPIO	CLAVE LOCALIDAD	NOMBRE LOCALIDAD	TOTAL DE MANZANAS EN ZONA DE ATENCIÓN PRIORITARIA	TOTAL DE HOGARES POBRES EN ZONA DE ATENCIÓN PRIORITARIA
21	21197	PUEBLA	XICOTEPEC	211970001	XICOTEPEC DE JUAREZ	253	5,166
21	21197	PUEBLA	XICOTEPEC	211970029	VILLA AVILA CAMACHO (LA CEIBA)	56	1,152
21	21199	PUEBLA	XIUTETELCO	211990001	SAN JUAN XIUTETELCO	33	664
21	21199	PUEBLA	XIUTETELCO	211990009	SAN FRANCISCO	3	59
21	21199	PUEBLA	XIUTETELCO	211990016	XALTIPAN	29	593
21	21202	PUEBLA	XOCHITLAN DE VICENTE SUAREZ	212020001	XOCHITLAN DE VICENTE SUAREZ	28	353
21	21202	PUEBLA	XOCHITLAN DE VICENTE SUAREZ	212020010	ZOATECAN	5	275
21	21203	PUEBLA	XOCHITLAN TODOS SANTOS	212030001	XOCHITLAN	26	331
21	21204	PUEBLA	YAOMAHUAC	212040001	YAOMAHUAC	25	271
21	21205	PUEBLA	YEHUALTEPEC	212050001	YEHUALTEPEC	30	328
21	21205	PUEBLA	YEHUALTEPEC	212050006	SAN GABRIEL TETZOYOCAN	50	635
21	21207	PUEBLA	ZACAPOAXTLA	212070001	ZACAPOAXTLA	30	642
21	21208	PUEBLA	ZACATLAN	212080001	ZACATLAN	266	2,624
21	21212	PUEBLA	ZARAGOZA	212110001	ZARAGOZA	85	943
21	21214	PUEBLA	ZAUTLA	212120024	SAN MIGUEL TENEXTATILOYAN	24	340
21	21215	PUEBLA	ZINACATEPEC	212140001	SAN SEBASTIAN ZINACATEPEC	95	2,611
22	22001	QUERETARO	ZONGOZOTLA	220010001	ZONGOZOTLA	36	672
22	22004	QUERETARO	AMEALCO DE BONFIL	220040001	AMEALCO DE BONFIL	27	314
22	22005	QUERETARO	CADEREYTA DE MONTES	220040001	CADEREYTA DE MONTES	72	1,107
22	22005	QUERETARO	COLON	220050001	COLON	15	193
22	22005	QUERETARO	COLON	220050002	AJUCHITLAN	20	326
22	22005	QUERETARO	COLON	220050006	EL BLANCO	15	228
22	22006	QUERETARO	CORREGIDORA	220060001	EL PUEBLITO	120	646
22	22006	QUERETARO	CORREGIDORA	220060044	SAN JOSE DE LOS OLVERA	32	195
22	22007	QUERETARO	EZEQUIEL MONTES	220060142	VENCEREMOS	81	487
22	22009	QUERETARO	JALPAN DE SERRA	220070001	EZEQUIEL MONTES	51	469
22	22011	QUERETARO	EL MARQUES	220090001	JALPAN DE SERRA	50	460
22	22011	QUERETARO	EL MARQUES	220110001	LA CAÑADA	14	90
22	22011	QUERETARO	EL MARQUES	220110005	AMAZCALA	44	639
22	22011	QUERETARO	EL MARQUES	220110006	ATONGO	42	542
22	22011	QUERETARO	EL MARQUES	220110017	GENERAL LAZARO CARDENAS (EL COLORADO)	28	325
22	22011	QUERETARO	EL MARQUES	220110026	CHICHIMEQUILLAS	43	419
22	22011	QUERETARO	EL MARQUES	220110032	LA GRIEGA	34	334
22	22011	QUERETARO	EL MARQUES	220110036	JESUS MARIA	19	233
22	22011	QUERETARO	EL MARQUES	220110049	LA PIEDAD (SAN MIGUEL COLORADO)	34	285
22	22011	QUERETARO	EL MARQUES	220110067	SANTA CRUZ	36	513
22	22011	QUERETARO	EL MARQUES	220110073	TIERRA BLANCA	25	326
22	22011	QUERETARO	EL MARQUES	220110360	SAN ISIDRO MIRANDA	49	329
22	22012	QUERETARO	PEDRO ESCOBEDO	220120002	EPIGEMIO GONZALEZ (EL AHORCADO)	14	216
22	22012	QUERETARO	PEDRO ESCOBEDO	220120003	AJUCHITLANCITO	20	328
22	22012	QUERETARO	PEDRO ESCOBEDO	220120011	LA D	26	463

ANEXO C
SECRETARÍA DE DESARROLLO SOCIAL
SUBSECRETARÍA DE DESARROLLO URBANO Y ORDENACIÓN DEL TERRITORIO
MANZANAS EN ZONAS DE ATENCIÓN PRIORITARIA URBANAS 2011

CLAVE ESTADO	CLAVE MUNICIPIO	NOMBRE ESTADO	NOMBRE MUNICIPIO	CLAVE LOCALIDAD	NOMBRE LOCALIDAD	TOTAL DE MANZANAS EN ZONA DE ATENCIÓN PRIORITARIA	TOTAL DE HOGARES POBRES EN ZONA DE ATENCIÓN PRIORITARIA
22	22012	QUERETARO	PEDRO ESCOBEDO	220120020	LA LIRA	26	623
22	22012	QUERETARO	PEDRO ESCOBEDO	220120028	SAN CLEMENTE	35	505
22	22012	QUERETARO	PEDRO ESCOBEDO	220120029	SAN FANDILA	17	302
22	22014	QUERETARO	QUERETARO	220140001	SANTIAGO DE QUERETARO	1,032	8,097
22	22014	QUERETARO	QUERETARO	220140032	BUENAVISTA	44	349
22	22014	QUERETARO	QUERETARO	220140051	LA GOTERA	35	357
22	22014	QUERETARO	QUERETARO	220140069	MONTENEGRO	30	306
22	22014	QUERETARO	QUERETARO	220140075	PIE DE GALLO	39	465
22	22014	QUERETARO	QUERETARO	220140092	EL SALTRE	11	95
22	22014	QUERETARO	QUERETARO	220140101	SAN JOSE EL ALTO	183	847
22	22014	QUERETARO	QUERETARO	220140103	SAN MIGUELITO	16	313
22	22014	QUERETARO	QUERETARO	220140105	SAN PEDRO MARTIR	92	730
22	22014	QUERETARO	QUERETARO	220140107	SANTA MARIA MAGDALENA	71	745
22	22014	QUERETARO	QUERETARO	220140108	SANTA ROSA JAUREGUI	101	927
22	22014	QUERETARO	QUERETARO	220140110	LA SOLANA	33	497
22	22014	QUERETARO	QUERETARO	220140114	TLACOTE EL BAJO	5	53
22	22016	QUERETARO	SAN JUAN DEL RIO	220160001	SAN JUAN DEL RIO	154	1,305
22	22016	QUERETARO	SAN JUAN DEL RIO	220160002	ARCILA	8	192
22	22016	QUERETARO	SAN JUAN DEL RIO	220160033	LA LLAVE	21	300
22	22016	QUERETARO	SAN JUAN DEL RIO	220160066	SANTA ROSA XAJAY	35	459
22	22016	QUERETARO	SAN JUAN DEL RIO	220160070	LA VALLA	25	357
22	22016	QUERETARO	SAN JUAN DEL RIO	220160072	VISTHA	24	315
22	22016	QUERETARO	SAN JUAN DEL RIO	220160084	LA ESTANCIA	40	222
22	22017	QUERETARO	TEQUISQUIAPAN	220170001	TEQUISQUIAPAN	235	1,939
22	22017	QUERETARO	TEQUISQUIAPAN	220170007	LA FUENTE	35	590
22	22017	QUERETARO	TEQUISQUIAPAN	220170008	FUENTEZUELAS	19	199
22	22017	QUERETARO	TEQUISQUIAPAN	220170016	SAN NICOLAS	32	547
22	22018	QUERETARO	TOLIMAN	220180001	TOLIMAN	27	225
22	22018	QUERETARO	TOLIMAN	220180050	SAN PABLO TOLIMAN	18	239
23	23001	QUINTANA ROO	COZUMEL	230010001	COZUMEL	495	4,962
23	23002	QUINTANA ROO	FELIPE CARRILLO PUERTO	230020001	FELIPE CARRILLO PUERTO	304	1,965
23	23002	QUINTANA ROO	FELIPE CARRILLO PUERTO	230020044	CHUNHUB	25	283
23	23002	QUINTANA ROO	FELIPE CARRILLO PUERTO	230020250	TIHOSUCO	32	347
23	23003	QUINTANA ROO	ISLA MUJERES	230030001	ISLA MUJERES	34	317
23	23004	QUINTANA ROO	OTHON P. BLANCO	230040001	CHETUMAL	671	5,067
23	23005	QUINTANA ROO	BENITO JUAREZ	230050001	CANCUN	2,141	25,529
23	23005	QUINTANA ROO	BENITO JUAREZ	230050002	ALFREDO V. BONFIL	30	302
23	23005	QUINTANA ROO	BENITO JUAREZ	230050024	JOAQUIN ZETINA GASCA	33	309
23	23006	QUINTANA ROO	JOSE MARIA MORELOS	230060089	JOSE MARIA MORELOS	64	571
23	23007	QUINTANA ROO	LAZARO CARDENAS	230070001	KANTUNILKIN	35	321
23	23008	QUINTANA ROO	SOLIDARIDAD	230080001	PLAYA DEL CARMEN	712	8,469

ANEXO C
SECRETARÍA DE DESARROLLO SOCIAL
SUBSECRETARÍA DE DESARROLLO URBANO Y ORDENACIÓN DEL TERRITORIO
MANZANAS EN ZONAS DE ATENCIÓN PRIORITARIA URBANAS 2011

CLAVE ESTADO	CLAVE MUNICIPIO	NOMBRE ESTADO	NOMBRE MUNICIPIO	CLAVE LOCALIDAD	NOMBRE LOCALIDAD	TOTAL DE MANZANAS EN ZONA DE ATENCIÓN PRIORITARIA	TOTAL DE HOGARES POBRES EN ZONA DE ATENCIÓN PRIORITARIA
23	23009	QUINTANA ROO	TULUM	230090001	TULUM	99	1,043
24	24001	SAN LUIS POTOSI	AHUALULCO	240010001	AHUALULCO DEL SONIDO 13	19	191
24	24005	SAN LUIS POTOSI	CARDENAS	240050001	CARDENAS	156	853
24	24007	SAN LUIS POTOSI	CDRAL	240070001	CEDRAL	31	223
24	24008	SAN LUIS POTOSI	CERRITOS	240080001	CERRITOS	62	408
24	24010	SAN LUIS POTOSI	CIUDAD DEL MAIZ	240100001	CIUDAD DEL MAIZ	82	639
24	24011	SAN LUIS POTOSI	CIUDAD FERNANDEZ	240110001	CIUDAD FERNANDEZ	149	1,794
24	24012	SAN LUIS POTOSI	TANCANHUITZ	240120001	TANCANHUITZ	22	220
24	24013	SAN LUIS POTOSI	CIUDAD VALLES	240130001	CIUDAD VALLES	628	3,120
24	24015	SAN LUIS POTOSI	CHARCAS	240150001	CHARCAS	101	725
24	24016	SAN LUIS POTOSI	EBANO	240160001	EBANO	230	955
24	24016	SAN LUIS POTOSI	EBANO	240160005	PUJAL COY	26	191
24	24016	SAN LUIS POTOSI	EBANO	240160091	PONCIANO ARRIAGA	28	233
24	24020	SAN LUIS POTOSI	MATEHUALA	240200001	MATEHUALA	248	872
24	24022	SAN LUIS POTOSI	MOCTEZUMA	240220001	MOCTEZUMA	24	271
24	24024	SAN LUIS POTOSI	RIOVERDE	240240001	RIOVERDE	303	2,496
24	24025	SAN LUIS POTOSI	SALINAS	240250001	SALINAS DE HIDALGO	81	959
24	24027	SAN LUIS POTOSI	SAN CIRO DE ACOSTA	240270001	SAN CIRO DE ACOSTA	34	215
24	24028	SAN LUIS POTOSI	SAN LUIS POTOSI	240280001	SAN LUIS POTOSI	1,537	11,419
24	24028	SAN LUIS POTOSI	SAN LUIS POTOSI	240280239	LAGUNA DE SANTA RITA	15	184
24	24028	SAN LUIS POTOSI	SAN LUIS POTOSI	240280252	ESCALERILLAS	92	430
24	24028	SAN LUIS POTOSI	SAN LUIS POTOSI	240280284	LA PILA	44	486
24	24032	SAN LUIS POTOSI	SANTA MARIA DEL RIO	240320001	SANTA MARIA DEL RIO	130	1,238
24	24035	SAN LUIS POTOSI	SOLEDAD DE GRACIANO SANCHEZ	240350001	SOLEDAD DE GRACIANO SANCHEZ	614	5,045
24	24036	SAN LUIS POTOSI	TAMASOPO	240360001	TAMASOPO	25	186
24	24037	SAN LUIS POTOSI	TAMAZUNCHALE	240370001	TAMAZUNCHALE	299	3,306
24	24037	SAN LUIS POTOSI	TAMAZUNCHALE	240370033	CHAPULHUACANITO	40	442
24	24039	SAN LUIS POTOSI	TAMPAMOLON CORONA	240390001	TAMPAMOLON CORONA	20	192
24	24040	SAN LUIS POTOSI	TAMUJIN	240400001	TAMUJIN	80	520
24	24040	SAN LUIS POTOSI	TAMUJIN	240400157	NUEVO TAMPAON	28	210
24	24042	SAN LUIS POTOSI	TANQUIAN DE ESCOBEDO	240420001	TANQUIAN DE ESCOBEDO	75	801
24	24043	SAN LUIS POTOSI	TIERRA NUEVA	240430001	TIERRA NUEVA	41	292
24	24045	SAN LUIS POTOSI	VENADO	240450001	VENADO	36	309
24	24046	SAN LUIS POTOSI	VILLA DE ARRIAGA	240460001	VILLA DE ARRIAGA	23	454
24	24048	SAN LUIS POTOSI	VILLA DE LA PAZ	240480001	VILLA DE LA PAZ	118	74
24	24049	SAN LUIS POTOSI	VILLA DE RAMOS	240490005	EL BARRIL	20	179
24	24049	SAN LUIS POTOSI	VILLA DE RAMOS	240490012	DULCE GRANDE	55	790
24	24049	SAN LUIS POTOSI	VILLA DE RAMOS	240490028	SALITRAL DE CARRERA	24	191
24	24049	SAN LUIS POTOSI	VILLA DE RAMOS	240490043	EL ZACATON	53	574
24	24050	SAN LUIS POTOSI	VILLA DE REYES	240500001	VILLA DE REYES	48	551
24	24050	SAN LUIS POTOSI	VILLA DE REYES	240500025	LAGUNA DE SAN VICENTE	26	295




ANEXO C
SECRETARÍA DE DESARROLLO SOCIAL
SUBSECRETARÍA DE DESARROLLO URBANO Y ORDENACIÓN DEL TERRITORIO
MANZANAS EN ZONAS DE ATENCIÓN PRIORITARIA URBANAS 2011

CLAVE ESTADO	CLAVE MUNICIPIO	NOMBRE ESTADO	NOMBRE MUNICIPIO	CLAVE LOCALIDAD	NOMBRE LOCALIDAD	TOTAL DE MANZANAS EN ZONA DE ATENCIÓN PRIORITARIA	TOTAL DE HOGARES POBRES EN ZONA DE ATENCIÓN PRIORITARIA
24	24050	SAN LUIS POTOSI	VILLA DE REYES	240500043	EL ROSARIO	31	363
24	24052	SAN LUIS POTOSI	VILLA JUAREZ	240520001	VILLA JUAREZ	25	228
24	24053	SAN LUIS POTOSI	AXTLA DE TERRAZAS	240530001	AXTLA DE TERRAZAS	67	611
24	24053	SAN LUIS POTOSI	AXTLA DE TERRAZAS	240530031	JALPILLA	36	315
24	24054	SAN LUIS POTOSI	XILITLA	240540001	XILITLA	63	777
24	24055	SAN LUIS POTOSI	ZARAGOZA	240550001	VILLA DE ZARAGOZA	61	872
24	24056	SAN LUIS POTOSI	VILLA DE ARISTA	240560002	VILLA DE ARISTA	42	798
24	24057	SAN LUIS POTOSI	MATLAPA	240570001	MATLAPA	18	182
24	24057	SAN LUIS POTOSI	MATLAPA	240570010	CHALCHOCOYO	17	412
24	24058	SAN LUIS POTOSI	EL NARANJO	240580001	EL NARANJO	32	208
25	25001	SINALOA	AHOME	250010001	LOS MOCHIS	560	3,759
25	25001	SINALOA	AHOME	250010083	BAGOJO COLECTIVO	47	343
25	25001	SINALOA	AHOME	250010115	CERRILLOS (CAMPO 35)	31	207
25	25001	SINALOA	AHOME	250010118	COHUIBAMPO	19	196
25	25001	SINALOA	AHOME	250010120	COMPUERTAS	33	262
25	25001	SINALOA	AHOME	250010136	EL ESTERO (JUAN JOSE RIOS)	9	207
25	25001	SINALOA	AHOME	250010160	HIGUERA DE ZARAGOZA	23	271
25	25001	SINALOA	AHOME	250010227	SAN MIGUEL ZAPOTITLAN	24	233
25	25001	SINALOA	AHOME	250010818	NUEVO SAN MIGUEL	36	336
25	25004	SINALOA	CONCORDIA	250040001	CONCORDIA	42	378
25	25005	SINALOA	COSALA	250050001	COSALA	18	199
25	25006	SINALOA	CULIACAN	250060001	CULIACAN ROSALES	2,356	16,462
25	25006	SINALOA	CULIACAN	250060312	COSTA RICA	31	255
25	25006	SINALOA	CULIACAN	250060321	CULIACANCITO	36	221
25	25006	SINALOA	CULIACAN	250061346	EL DIEZ	41	339
25	25007	SINALOA	CHOIX	250070001	CHOIX	70	490
25	25009	SINALOA	ESCUINAPA	250090001	ESCUINAPA DE HIDALGO	358	1,840
25	25009	SINALOA	ESCUINAPA	250090060	TEACAPAN	53	290
25	25010	SINALOA	EL FUERTE	250100001	EL FUERTE	43	194
25	25010	SINALOA	EL FUERTE	250100133	MOCHICAHUI	19	192
25	25011	SINALOA	GUASAVE	250110001	GUASAVE	122	561
25	25011	SINALOA	GUASAVE	250110035	ADOLFO RUIZ CORTINES	60	560
25	25011	SINALOA	GUASAVE	250110051	ESTACION BAMOA (CAMPO WILSON)	73	701
25	25011	SINALOA	GUASAVE	250110065	EL CERRO CABEZON	36	211
25	25011	SINALOA	GUASAVE	250110132	GABRIEL LEYVA SOLANO (BENITO JUAREZ)	342	2,695
25	25011	SINALOA	GUASAVE	250110138	JUAN JOSE RIOS	94	1,037
25	25011	SINALOA	GUASAVE	250110282	LA TRINIDAD	25	191
25	25012	SINALOA	MAZATLAN	250120001	MAZATLAN	1,400	9,865
25	25012	SINALOA	MAZATLAN	250120348	VILLA UNION	113	700
25	25012	SINALOA	MAZATLAN	250121257	FRACCIONAMIENTO LOS ANGELES	39	244
25	25013	SINALOA	MICORITO	250130235	PERICOS	78	445

ANEXO C
SECRETARÍA DE DESARROLLO SOCIAL
SUBSECRETARÍA DE DESARROLLO URBANO Y ORDENACIÓN DEL TERRITORIO
MANZANAS EN ZONAS DE ATENCIÓN PRIORITARIA URBANAS 2011

CLAVE ESTADO	CLAVE MUNICIPIO	NOMBRE ESTADO	NOMBRE MUNICIPIO	CLAVE LOCALIDAD	NOMBRE LOCALIDAD	TOTAL DE MANZANAS EN ZONA DE ATENCIÓN PRIORITARIA	TOTAL DE HOGARES POBRES EN ZONA DE ATENCIÓN PRIORITARIA
25	25014	SINALOA	ROSARIO	250140001	EL ROSARIO	78	577
25	25014	SINALOA	ROSARIO	250140388	AGUA VERDE	40	217
25	25015	SINALOA	SALVADOR ALVARADO	250150001	GUAMUCHIL	207	1,153
25	25017	SINALOA	SINALOA	250170485	ESTACION NARANJO	55	485
25	25017	SINALOA	SINALOA	250170588	GENARO ESTRADA	23	198
25	25017	SINALOA	SINALOA	250170595	GABRIEL LEYVA VELAZQUEZ	37	318
25	25018	SINALOA	NAVOLATO	250180091	GENERAL ANGEL FLORES (LA PALMA)	36	189
25	25018	SINALOA	NAVOLATO	250180374	LIC. BENITO JUAREZ (CAMPO GOBIERNO)	275	2,294
26	26002	SONORA	AGUA PRIETA	260020001	AGUA PRIETA	483	1,188
26	26012	SONORA	BACUM	260120082	FRANCISCO JAVIER MINA (CAMPO 60)	24	196
26	26017	SONORA	CABORCA	260170001	HEROICA CABORCA	404	965
26	26018	SONORA	CAJEME	260180001	CIUDAD OBREGON	825	7,001
26	26018	SONORA	CAJEME	260180284	COCORIT	37	272
26	26018	SONORA	CAJEME	260180311	ESPERANZA	148	1,255
26	26018	SONORA	CAJEME	260180334	MARTE R. GOMEZ (TOBARITO)	20	192
26	26018	SONORA	CAJEME	260180403	PUEBLO YAQUI	79	791
26	26018	SONORA	CANANEA	260180001	HEROICA CIUDAD DE CANANEA	230	402
26	26019	SONORA	EMPALME	260250001	EMPALME	297	968
26	26025	SONORA	ETCHOJOA	260260001	ETCHOJOA	62	480
26	26026	SONORA	ETCHOJOA	260260008	BACAME NUEVO	25	194
26	26026	SONORA	GUAYMAS	260290001	HEROICA GUAYMAS	288	1,329
26	26029	SONORA	GUAYMAS	260290202	POTAM	168	506
26	26029	SONORA	GUAYMAS	260290325	VICAM (SWITCH)	45	422
26	26030	SONORA	HERMOSILLO	260300001	HERMOSILLO	2,078	17,425
26	26030	SONORA	HERMOSILLO	260300137	BAHIA DE KINO	51	406
26	26030	SONORA	HERMOSILLO	260300343	MIGUEL ALEMAN (LA DOCE)	398	3,642
26	26033	SONORA	HUATABAMPO	260330001	HUATABAMPO	312	1,743
26	26033	SONORA	HUATABAMPO	260330054	LOMA DE ETCHORPO	31	298
26	26033	SONORA	HUATABAMPO	260330094	LA UNION	36	432
26	26033	SONORA	HUATABAMPO	260330099	YAVAROS (ISLA LAS VIEJAS)	19	305
26	26036	SONORA	MAGDALENA	260360001	MAGDALENA DE KINO	431	957
26	26042	SONORA	NAVOJOA	260420001	NAVOJOA	715	3,978
26	26043	SONORA	NOGALES	260430001	HEROICA NOGALES	753	6,218
26	26048	SONORA	PUERTO PEÑASCO	260480001	PUERTO PEÑASCO	356	846
26	26055	SONORA	SAN LUIS RIO COLORADO	260550001	SAN LUIS RIO COLORADO	757	1,869
26	26056	SONORA	SAN MIGUEL DE HORCASITAS	260560027	PERQUEIRA	29	296
26	26071	SONORA	BENITO JUAREZ	260710001	VILLA JUAREZ	49	445
26	26071	SONORA	BENITO JUAREZ	260710139	PAREDON COLORADO (PAREDON VIEJO)	33	273
26	26072	SONORA	SAN IGNACIO RIO MUERTO	260720017	BAHIA DE LOBOS	23	226
26	26072	SONORA	BALANCAN	270010001	BALANCAN	68	613
27	27002	TABASCO	CARDENAS	270020001	CARDENAS	301	3,567



ANEXO C
SECRETARÍA DE DESARROLLO SOCIAL
SUBSECRETARÍA DE DESARROLLO URBANO Y ORDENACIÓN DEL TERRITORIO
MANZANAS EN ZONAS DE ATENCIÓN PRIORITARIA URBANAS 2011

CLAVE ESTADO	CLAVE MUNICIPIO	NOMBRE ESTADO	NOMBRE MUNICIPIO	CLAVE LOCALIDAD	NOMBRE LOCALIDAD	TOTAL DE MANZANAS EN ZONA DE ATENCIÓN PRIORITARIA	TOTAL DE HOGARES POBRES EN ZONA DE ATENCIÓN PRIORITARIA
27	27002	TABASCO	CARDENAS	270020022	COR. ANDRES SANCHEZ MAGALLANES	78	930
27	27002	TABASCO	CARDENAS	270020024	POB. C-28 COR. GREGORIO MENDEZ MAGAÑA	27	427
27	27002	TABASCO	CARDENAS	270020030	POB. C-09 LIC. FRANCISCO I. MADERO	19	275
27	27002	TABASCO	CARDENAS	270020034	POB. C-10 GRAL. LAZARO CARDENAS DEL RIO	12	196
27	27003	TABASCO	CENTLA	270030001	FRONTERA	131	1,815
27	27003	TABASCO	CENTLA	270030015	CJAUHEMOC	23	242
27	27003	TABASCO	CENTLA	270030056	SIMON SARLAT	16	258
27	27003	TABASCO	CENTLA	270030061	VICENTE GUERRERO	65	828
27	27004	TABASCO	CENTRO	270040001	VILLAHERMOSA	733	11,920
27	27004	TABASCO	CENTRO	270040034	ANACLETO CANABAL 2A. SECCION	1	47
27	27004	TABASCO	CENTRO	270040061	BUENA VISTA 1A. SECCION	26	331
27	27004	TABASCO	CENTRO	270040065	BUENA VISTA RIO NUEVO 1A. SECCION	14	207
27	27004	TABASCO	CENTRO	270040123	LUIS GIL PEREZ	31	677
27	27004	TABASCO	CENTRO	270040166	PLAYAS DEL ROSARIO (SUBTENIENTE GARCIA)	23	223
27	27004	TABASCO	CENTRO	270040176	MACULTEPEC	1	13
27	27004	TABASCO	CENTRO	270040183	TAMULTE DE LAS SABANAS	45	584
27	27004	TABASCO	CENTRO	270040214	OCUILTZAPOTLAN	20	190
27	27004	TABASCO	CENTRO	270040264	PARRILLA II	17	235
27	27005	TABASCO	COMALCALCO	270050001	COMALCALCO	97	1,116
27	27005	TABASCO	COMALCALCO	270050002	ALDAMA	22	207
27	27005	TABASCO	COMALCALCO	270050020	CHICHICAPA	56	537
27	27005	TABASCO	COMALCALCO	270050066	TECOLUTILLA	61	681
27	27006	TABASCO	CUNDUACAN	270060001	CUNDUACAN	63	816
27	27006	TABASCO	CUNDUACAN	270060044	ONCE DE FEBRERO 1A. SECCION	13	290
27	27007	TABASCO	EMILIANO ZAPATA	270070001	EMILIANO ZAPATA	215	1,194
27	27007	TABASCO	EMILIANO ZAPATA	270070009	CHABLE	23	322
27	27008	TABASCO	HUIMANGUILLO	270080001	HUIMANGUILLO	236	3,579
27	27008	TABASCO	HUIMANGUILLO	270080016	CHONTALPA (ESTACION CHONTALPA)	16	342
27	27008	TABASCO	HUIMANGUILLO	270080098	LA VENTA	50	871
27	27008	TABASCO	HUIMANGUILLO	270080107	C-31 (GRAL. FRANCISCO VILLA)	21	463
27	27008	TABASCO	HUIMANGUILLO	270080108	C-32 (LIC. FRANCISCO TRUJILLO GURRIA)	24	477
27	27008	TABASCO	HUIMANGUILLO	270080109	C-34 (LIC. BENITO JUAREZ GARCIA)	15	241
27	27008	TABASCO	HUIMANGUILLO	270080110	C-40 (ERNESTO AGUIRRE COLORADO)	28	533
27	27008	TABASCO	HUIMANGUILLO	270080111	C-41 (LIC. CARLOS A. MADRAZO)	16	351
27	27010	TABASCO	JALPA DE MENDEZ	270100001	JALPA DE MENDEZ	33	605
27	27010	TABASCO	JALPA DE MENDEZ	270100003	AYAPA	19	304
27	27011	TABASCO	JONUTA	270110001	JONUTA	48	678
27	27012	TABASCO	MACUSPANA	270120001	MACUSPANA	69	1,558
27	27012	TABASCO	MACUSPANA	270120018	BENITO JUAREZ (SAN CARLOS)	94	1,129
27	27013	TABASCO	NACAJUCA	270130013	GUATACALCA	28	218
27	27013	TABASCO	NACAJUCA	270130016	LIBERTAD	26	584

ANEXO C
SECRETARÍA DE DESARROLLO SOCIAL
SUBSECRETARÍA DE DESARROLLO URBANO Y ORDENACIÓN DEL TERRITORIO
MANZANAS EN ZONAS DE ATENCIÓN PRIORITARIA URBANAS 2011

CLAVE ESTADO	CLAVE MUNICIPIO	NOMBRE ESTADO	NOMBRE MUNICIPIO	CLAVE LOCALIDAD	NOMBRE LOCALIDAD	TOTAL DE MANZANAS EN ZONA DE ATENCIÓN PRIORITARIA	TOTAL DE HOGARES POBRES EN ZONA DE ATENCIÓN PRIORITARIA
27	27013	TABASCO	NACAJUCA	270130062	BOSQUE DE SALOYA	93	510
27	27013	TABASCO	NACAJUCA	270130069	LA SELVA	97	875
27	27014	TABASCO	PARAISO	270140001	PARAISO	37	273
27	27015	TABASCO	TACOTALPA	270150001	TACOTALPA	40	371
27	27015	TABASCO	TACOTALPA	270150060	TAPIJULAPA	20	277
27	27016	TABASCO	TEAPA	270160001	TEAPA	158	2,582
27	27017	TABASCO	TENOSIQUE	270170001	TENOSIQUE DE PINO SUAREZ	269	2,695
28	28003	TAMAULIPAS	ALTAMIRA	280030001	ALTAMIRA	517	1,131
28	28003	TAMAULIPAS	ALTAMIRA	280030043	CJAUHTEMOC	113	569
28	28003	TAMAULIPAS	ALTAMIRA	280030122	MIRAMAR	945	4,943
28	28009	TAMAULIPAS	CIUDAD MADERO	280090001	CIUDAD MADERO	621	5,322
28	28012	TAMAULIPAS	GONZALEZ	280120061	GRACIANO SANCHEZ	32	193
28	28012	TAMAULIPAS	GONZALEZ	280120170	ESTACION MANUEL (URSULO GALVAN)	123	770
28	28021	TAMAULIPAS	EL MANTE	280210001	CIUDAD MANTE	329	2,121
28	28022	TAMAULIPAS	MATAMOROS	280220001	HEROICA MATAMOROS	2,272	17,824
28	28025	TAMAULIPAS	MIGUEL ALEMAN	280250001	CIUDAD MIGUEL ALEMAN	61	194
28	28027	TAMAULIPAS	NUJEVO LAREDO	280270001	NUJEVO LAREDO	1,847	13,632
28	28030	TAMAULIPAS	PADILLA	280300009	BARRETAL	25	178
28	28032	TAMAULIPAS	REYNOSA	280320001	REYNOSA	2,570	18,296
28	28033	TAMAULIPAS	RIO BRAVO	280330001	CIUDAD RIO BRAVO	746	4,195
28	28033	TAMAULIPAS	RIO BRAVO	280330291	NUJEVO PROGRESO	83	769
28	28035	TAMAULIPAS	SAN FERNANDO	280350001	SAN FERNANDO	660	1,181
28	28037	TAMAULIPAS	SOTO LA MARINA	280370001	SOTO LA MARINA	42	196
28	28038	TAMAULIPAS	TAMPICO	280380001	TAMPICO	1,044	8,949
28	28039	TAMAULIPAS	TULA	280390001	CIUDAD TULA	28	223
28	28040	TAMAULIPAS	VALLE HERMOSO	280400001	VALLE HERMOSO	334	1,237
28	28041	TAMAULIPAS	VICTORIA	280410001	CIUDAD VICTORIA	1,489	10,014
29	29001	TLAXCALA	AMAXAC DE GUERRERO	290010001	AMAXAC DE GUERRERO	2	24
29	29002	TLAXCALA	APETATITLAN DE ANTONIO CARVAJAL	290020001	APETATITLAN	3	26
29	29002	TLAXCALA	APETATITLAN DE ANTONIO CARVAJAL	290020005	TLATEMPAN	20	223
29	29004	TLAXCALA	ATLIZAYANCA	290040001	ATLIZAYANCA	19	224
29	29005	TLAXCALA	APIZACO	290050001	APIZACO	330	2,088
29	29005	TLAXCALA	APIZACO	290050002	CERRITO DE GUADALUPE	20	92
29	29005	TLAXCALA	APIZACO	290050009	SANTA ANITA HUILOAC	14	60
29	29006	TLAXCALA	CALPULALPAN	290060001	CALPULALPAN	347	3,131
29	29007	TLAXCALA	EL CARMEN TEQUEXQUITLA	290070001	VILLA DE EL CARMEN TEQUEXQUITLA	52	891
29	29008	TLAXCALA	CUAPIXTLA	290080001	CUAPIXTLA	74	1,022
29	29010	TLAXCALA	CHIAUTEMPAN	290100001	CHIAUTEMPAN	279	3,531
29	29010	TLAXCALA	CHIAUTEMPAN	290100006	SAN BARTOLOME CUAHUIMATLAC	9	76
29	29010	TLAXCALA	CHIAUTEMPAN	290100010	SANTA CRUZ TETELA	4	65
29	29010	TLAXCALA	CHIAUTEMPAN	290100012	SAN PEDRO TLALCUAPAN DE NICOLAS BRAVO	23	158



ANEXO C
SECRETARÍA DE DESARROLLO SOCIAL
SUBSECRETARÍA DE DESARROLLO URBANO Y ORDENACIÓN DEL TERRITORIO
MANZANAS EN ZONAS DE ATENCIÓN PRIORITARIA URBANAS 2011

CLAVE ESTADO	CLAVE MUNICIPIO	NOMBRE ESTADO	NOMBRE MUNICIPIO	CLAVE LOCALIDAD	NOMBRE LOCALIDAD	TOTAL DE MANZANAS EN ZONA DE ATENCIÓN PRIORITARIA	TOTAL DE HOGARES POBRES EN ZONA DE ATENCIÓN PRIORITARIA
29	29013	TLAXCALA	HUAMANTLA	290130001	HUAMANTLA	361	4,797
29	29013	TLAXCALA	HUAMANTLA	290130006	BENITO JUAREZ	43	500
29	29013	TLAXCALA	HUAMANTLA	290130016	IGNACIO ZARRAGOZA	41	863
29	29013	TLAXCALA	HUAMANTLA	290130044	SAN JOSE XICOHTENCATL	43	617
29	29014	TLAXCALA	HUEYOTLIPÁN	290140001	HUEYOTLIPÁN	38	429
29	29015	TLAXCALA	IXTACUIXTLA DE MARIANO MATAMOROS	290150001	VILLA MARIANO MATAMOROS	27	187
29	29015	TLAXCALA	IXTACUIXTLA DE MARIANO MATAMOROS	290150003	SAN ANTONIO ATOTONILCO	25	219
29	29015	TLAXCALA	IXTACUIXTLA DE MARIANO MATAMOROS	290150032	SANTA JUSTINA ECATEPEC	19	189
29	29015	TLAXCALA	IXTACUIXTLA DE MARIANO MATAMOROS	290150038	LA TRINIDAD TENEXEYECAC	26	291
29	29016	TLAXCALA	IXTENCO	290160001	IXTENCO	81	903
29	29017	TLAXCALA	MAZATECOCHCO DE JOSE MARIA MORELOS	290170001	MAZATECOCHCO	46	1,317
29	29018	TLAXCALA	CONTLA DE JUAN CUAMATZI	290180001	CONTLA	119	2,584
29	29019	TLAXCALA	TEPETITLA DE LARDIZABAL	290190001	TEPETITLA	42	843
29	29019	TLAXCALA	TEPETITLA DE LARDIZABAL	290190007	SAN MATEO AYEACAC	22	248
29	29019	TLAXCALA	TEPETITLA DE LARDIZABAL	290190009	VILLA ALTA	32	304
29	29020	TLAXCALA	SANCTORUM DE LAZARO CARDENAS	290200001	SANCTORUM	35	308
29	29020	TLAXCALA	SANCTORUM DE LAZARO CARDENAS	290200004	FRANCISCO VILLA	32	305
29	29021	TLAXCALA	NAHACAMILPA DE MARIANO ARISTA	290210001	CIUDAD DE NAHACAMILPA	81	1,219
29	29023	TLAXCALA	NATIVITAS	290230001	NATIVITAS	3	38
29	29023	TLAXCALA	NATIVITAS	290230004	SANTO TOMAS LA CONCORDIA	8	150
29	29023	TLAXCALA	NATIVITAS	290230016	SANTIAGO MICHAC	25	448
29	29024	TLAXCALA	PANOTLA	290240007	SAN JORGE TEZOQUIPÁN	25	218
29	29025	TLAXCALA	SAN PABLO DEL MONTE	290250001	VILLA VICENTE GUERRERO	388	6,638
29	29025	TLAXCALA	SAN PABLO DEL MONTE	290250002	SAN ISIDRO BUEN SUCESO	40	1,263
29	29025	TLAXCALA	SANTA CRUZ TLAXCALA	290260002	GUADALUPE TLACHCO	10	198
29	29026	TLAXCALA	SANTA CRUZ TLAXCALA	290260005	SAN MIGUEL CONTLA	28	136
29	29027	TLAXCALA	TENANCINGO	290270001	TENANCINGO	52	886
29	29028	TLAXCALA	TEOLOCHOLCO	290280001	TEOLOCHOLCO	58	884
29	29029	TLAXCALA	TEPEYANCO	290290001	TEPEYANCO	17	190
29	29030	TLAXCALA	TERRENATE	290300001	TERRENATE	19	312
29	29030	TLAXCALA	TERRENATE	290300047	TOLUCA DE GUADALUPE	37	285
29	29031	TLAXCALA	TETLA DE LA SOLIDARIDAD	290310001	TETLA	18	180
29	29032	TLAXCALA	TETLATLAHUCA	290320001	TETLATLAHUCA	19	367
29	29032	TLAXCALA	TETLATLAHUCA	290320007	SANTA CRUZ ACQUIHUAC	1	38
29	29033	TLAXCALA	TLAXCALA	290330001	TLAXCALA DE XICOHTENCATL	66	577
29	29033	TLAXCALA	TLAXCALA	290330008	OCOTLÁN	83	579
29	29033	TLAXCALA	TLAXCALA	290330011	SAN ESTEBAN TIZATLÁN	12	117
29	29033	TLAXCALA	TLAXCALA	290330012	SAN GABRIEL CUAUHTLA	28	243
29	29033	TLAXCALA	TLAXCALA	290330013	SAN HIPOLITO CHIMALPA	4	44
29	29033	TLAXCALA	TLAXCALA	290330014	SAN LUCAS CUAUHTLULPÁN	8	104
29	29033	TLAXCALA	TLAXCALA	290330015	SAN SEBASTIAN ATLAHAPA	24	140


ANEXO C
SECRETARÍA DE DESARROLLO SOCIAL
SUBSECRETARÍA DE DESARROLLO URBANO Y ORDENACIÓN DEL TERRITORIO
MANZANAS EN ZONAS DE ATENCIÓN PRIORITARIA URBANAS 2011

CLAVE ESTADO	CLAVE MUNICIPIO	NOMBRE ESTADO	NOMBRE MUNICIPIO	CLAVE LOCALIDAD	NOMBRE LOCALIDAD	TOTAL DE MANZANAS EN ZONA DE ATENCIÓN PRIORITARIA	TOTAL DE HOGARES POBRES EN ZONA DE ATENCIÓN PRIORITARIA
29	29033	TLAXCALA	TLAXCALA	290330016	SANTA MARIA ACUJTLAPILCO	13	80
29	29033	TLAXCALA	TLAXCALA	290330017	SANTA MARIA IXTULCO	18	168
29	29033	TLAXCALA	TLAXCALA	290330018	LA TRINIDAD TEPEHTEC	3	15
29	29034	TLAXCALA	TLAXCALA	290340001	TLAXCO	61	656
29	29034	TLAXCALA	TLAXCO	290340006	SAN JOSE ATOTONILCO	21	219
29	29036	TLAXCALA	TOTOLAC	290360001	TOTOLAC	34	303
29	29036	TLAXCALA	TOTOLAC	290360002	ACOTLA DEL RIO	12	138
29	29037	TLAXCALA	TOTOLAC	290370001	ZARAGOZA	12	20
29	29039	TLAXCALA	ZITLALTEPEC DE TRINIDAD SANCHEZ SANTOS	290390001	ZITLALTEPEC	63	870
29	29039	TLAXCALA	XALOZTOC	290390001	XALOZTOC	35	463
29	29039	TLAXCALA	XALOZTOC	290390002	SAN PEDRO TLACOATEPEC	5	63
29	29039	TLAXCALA	XALOZTOC	290390007	SANTA CRUZ ZACATZONTETLA	11	93
29	29041	TLAXCALA	PAPALOTLA DE XICOHTENCATL	290410001	PAPALOTLA	54	763
29	29042	TLAXCALA	PAPALOTLA DE XICOHTENCATL	290410004	SAN MARCOS CONTLA	23	379
29	29043	TLAXCALA	XICOHTZINCO	290420001	XICOHTZINCO	27	320
29	29043	TLAXCALA	YAUHQUEMEHCAN	290430007	SANTA URSULA ZIMATEPEC	10	65
29	29043	TLAXCALA	YAUHQUEMEHCAN	290430008	SAN JOSE TETEL	21	225
29	29044	TLAXCALA	ZACATELCO	290440001	ZACATELCO	242	2,941
29	29044	TLAXCALA	BENITO JUAREZ	290460001	BENITO JUAREZ	54	573
29	29046	TLAXCALA	EMILIANO ZAPATA	290460001	EMILIANO ZAPATA	31	321
29	29047	TLAXCALA	LAZARO CARDENAS	290470001	LAZARO CARDENAS	25	190
29	29048	TLAXCALA	LA MAGDALENA TLALTELULCO	290480001	LA MAGDALENA TLALTELULCO	27	634
29	29049	TLAXCALA	SAN DAMIAN TEXOLOC	290490001	SAN DAMIAN TEXOLOC	22	188
29	29050	TLAXCALA	SAN FRANCISCO TETLANOHCAN	290500001	SAN FRANCISCO TETLANOHCAN	38	785
29	29051	TLAXCALA	SAN JERONIMO ZACUALPAN	290510001	SAN JERONIMO ZACUALPAN	20	203
29	29053	TLAXCALA	SAN JUAN HUACTZINCO	290530001	SAN JUAN HUACTZINCO	44	513
29	29054	TLAXCALA	SAN LORENZO AXOCOMANITLA	290540001	SAN LORENZO AXOCOMANITLA	27	338
29	29056	TLAXCALA	SANTA ANA NOPALUCAN	290560001	SANTA ANA NOPALUCAN	28	279
29	29057	TLAXCALA	SANTA APOLONIA TEACALCO	290570001	SANTA APOLONIA TEACALCO	14	249
29	29058	TLAXCALA	SANTA CATARINA AYOMETLA	290580001	SANTA CATARINA AYOMETLA	38	517
29	29060	TLAXCALA	SANTA ISABEL XILOXOTLA	290600001	SANTA ISABEL XILOXOTLA	1	8
30	30002	VERACRUZ DE IGNACIO DE LA LLAVE	ACATLAN	300020001	ACATLAN	18	300
30	30003	VERACRUZ DE IGNACIO DE LA LLAVE	ACAYUCAN	300030001	ACAYUCAN	327	4,117
30	30003	VERACRUZ DE IGNACIO DE LA LLAVE	ACAYUCAN	300030011	DEHESA	32	276
30	30005	VERACRUZ DE IGNACIO DE LA LLAVE	ACULA	300050001	ACULA	33	292
30	30006	VERACRUZ DE IGNACIO DE LA LLAVE	ACULTZINGO	300060001	ACULTZINGO	28	310
30	30009	VERACRUZ DE IGNACIO DE LA LLAVE	ALTO LUCERO DE GUTIERREZ BARRIOS	300090001	ALTO LUCERO	39	659
30	30009	VERACRUZ DE IGNACIO DE LA LLAVE	ALTO LUCERO DE GUTIERREZ BARRIOS	300090037	MESA DE GUADALUPE	17	304
30	30010	VERACRUZ DE IGNACIO DE LA LLAVE	ALTOTONGA	300100001	ALTOTONGA	77	2,339
30	30011	VERACRUZ DE IGNACIO DE LA LLAVE	ALVARADO	300110001	ALVARADO	142	1,092
30	30011	VERACRUZ DE IGNACIO DE LA LLAVE	ALVARADO	300110003	ANTON LIZARDO	40	271



ANEXO C
SECRETARÍA DE DESARROLLO SOCIAL
SUBSECRETARÍA DE DESARROLLO URBANO Y ORDENACIÓN DEL TERRITORIO
MANZANAS EN ZONAS DE ATENCIÓN PRIORITARIA URBANAS 2011

CLAVE ESTADO	CLAVE MUNICIPIO	NOMBRE ESTADO	NOMBRE MUNICIPIO	CLAVE LOCALIDAD	NOMBRE LOCALIDAD	TOTAL DE MANZANAS EN ZONA DE ATENCIÓN PRIORITARIA	TOTAL DE HOGARES POBRES EN ZONA DE ATENCIÓN PRIORITARIA
30	30013	VERACRUZ DE IGNACIO DE LA LLAVE	NARANJOS AMATLAN	300130001	NARANJOS	179	606
30	30014	VERACRUZ DE IGNACIO DE LA LLAVE	AMATLAN DE LOS REYES	300140001	AMATLAN DE LOS REYES	40	676
30	30014	VERACRUZ DE IGNACIO DE LA LLAVE	AMATLAN DE LOS REYES	300140016	PEÑUELA	23	251
30	30015	VERACRUZ DE IGNACIO DE LA LLAVE	ANGEL R. CABADA	300150001	ANGEL R. CABADA	57	642
30	30016	VERACRUZ DE IGNACIO DE LA LLAVE	LA ANTIGUA	300160001	JOSE CARDEL	34	351
30	30021	VERACRUZ DE IGNACIO DE LA LLAVE	ATOYAC	300210017	GENERAL MIGUEL ALEMAN (POTRERO NUEVO)	145	1,224
30	30022	VERACRUZ DE IGNACIO DE LA LLAVE	ATZACAN	300220001	ATZACAN	44	595
30	30023	VERACRUZ DE IGNACIO DE LA LLAVE	ATZACAN	300220005	DOS RIOS (TOCUILA)	27	327
30	30024	VERACRUZ DE IGNACIO DE LA LLAVE	ATZALAN	300230054	PLAN DE ARROYOS	22	307
30	30025	VERACRUZ DE IGNACIO DE LA LLAVE	TLALTETELA	300240001	TLALTETELA	25	642
30	30026	VERACRUZ DE IGNACIO DE LA LLAVE	AYAHUALULCO	300250003	LOS ALTOS	16	329
30	30028	VERACRUZ DE IGNACIO DE LA LLAVE	BANDERILLA	300260001	BANDERILLA	65	1,184
30	30028	VERACRUZ DE IGNACIO DE LA LLAVE	BOCA DEL RIO	300280037	VERACRUZ	599	5,587
30	30030	VERACRUZ DE IGNACIO DE LA LLAVE	GAMERINÓ Z. MIENDOZA	300300001	CIUDAD MENDOZA	41	523
30	30032	VERACRUZ DE IGNACIO DE LA LLAVE	CATEMACO	300320001	CATEMACO	454	3,131
30	30033	VERACRUZ DE IGNACIO DE LA LLAVE	CAZONES DE HERRERA	300330001	CAZONES DE HERRERA	23	279
30	30035	VERACRUZ DE IGNACIO DE LA LLAVE	CITLALTÉPETL	300350001	CITLALTÉPEC	60	693
30	30036	VERACRUZ DE IGNACIO DE LA LLAVE	COACOATZINTLA	300360001	COACOATZINTLA	55	1,004
30	30037	VERACRUZ DE IGNACIO DE LA LLAVE	COAHUILTAN	300370001	PROGRESO DE ZARAGOZA	19	312
30	30037	VERACRUZ DE IGNACIO DE LA LLAVE	COAHUILTAN	300370002	COAHUILTAN	3	312
30	30038	VERACRUZ DE IGNACIO DE LA LLAVE	COATEPEC	300380001	COATEPEC	200	3,731
30	30038	VERACRUZ DE IGNACIO DE LA LLAVE	COATEPEC	300380015	PACHO VIEJO	22	307
30	30038	VERACRUZ DE IGNACIO DE LA LLAVE	COATEPEC	300380019	TUZAMAPAN	29	628
30	30039	VERACRUZ DE IGNACIO DE LA LLAVE	COATZACOALCOS	300390001	COATZACOALCOS	975	11,013
30	30039	VERACRUZ DE IGNACIO DE LA LLAVE	COATZACOALCOS	300390021	ALLENDE	187	1,507
30	30039	VERACRUZ DE IGNACIO DE LA LLAVE	COATZACOALCOS	300390043	MUNDO NUEVO	19	372
30	30039	VERACRUZ DE IGNACIO DE LA LLAVE	COATZACOALCOS	300390142	LOMAS DE BARRILLAS	53	542
30	30040	VERACRUZ DE IGNACIO DE LA LLAVE	COATZINTLA	300400001	COATZINTLA	289	1,364
30	30042	VERACRUZ DE IGNACIO DE LA LLAVE	COLIPA	300420001	COLIPA	30	312
30	30044	VERACRUZ DE IGNACIO DE LA LLAVE	CORDOBA	300440001	CORDOBA	683	9,766
30	30044	VERACRUZ DE IGNACIO DE LA LLAVE	CORDOBA	300440047	LA LUZ FRANCISCO I. MADERO (SAN ROMAN)	20	201
30	30044	VERACRUZ DE IGNACIO DE LA LLAVE	CORDOBA	300440120	EL PUEBLITO (CRUCERO NACIONAL)	72	1,108
30	30045	VERACRUZ DE IGNACIO DE LA LLAVE	COSAMALOAPAN DE CARPIO	300450001	COSAMALOAPAN	79	578
30	30046	VERACRUZ DE IGNACIO DE LA LLAVE	COSAUTLAN DE CARVAJAL	300460001	COSAUTLAN DE CARVAJAL	23	549
30	30047	VERACRUZ DE IGNACIO DE LA LLAVE	COSCOMATEPEC	300470001	COSCOMATEPEC DE BRAVO	96	2,002
30	30047	VERACRUZ DE IGNACIO DE LA LLAVE	COSCOMATEPEC	300470026	TETELZINGO	27	688
30	30047	VERACRUZ DE IGNACIO DE LA LLAVE	COSCOMATEPEC	300470036	XOCOTLA	44	996
30	30048	VERACRUZ DE IGNACIO DE LA LLAVE	COSOLEACAQUE	300480001	COSOLEACAQUE	34	1,279
30	30048	VERACRUZ DE IGNACIO DE LA LLAVE	COSOLEACAQUE	300480008	COACOTLA	39	1,000
30	30048	VERACRUZ DE IGNACIO DE LA LLAVE	COSOLEACAQUE	300480011	ESTERO DEL PANTANO	35	297
30	30048	VERACRUZ DE IGNACIO DE LA LLAVE	COSOLEACAQUE	300480073	MINATITLAN	195	1,974



ANEXO C
SECRETARÍA DE DESARROLLO SOCIAL
SUBSECRETARÍA DE DESARROLLO URBANO Y ORDENACIÓN DEL TERRITORIO
MANZANAS EN ZONAS DE ATENCIÓN PRIORITARIA URBANAS 2011

CLAVE ESTADO	CLAVE MUNICIPIO	NOMBRE ESTADO	NOMBRE MUNICIPIO	CLAVE LOCALIDAD	NOMBRE LOCALIDAD	TOTAL DE MANZANAS EN ZONA DE ATENCIÓN PRIORITARIA	TOTAL DE HOGARES POBRES EN ZONA DE ATENCIÓN PRIORITARIA
30	30050	VERACRUZ DE IGNACIO DE LA LLAVE	COXQUIHUI	300500001	COXQUIHUI	23	280
30	30051	VERACRUZ DE IGNACIO DE LA LLAVE	COYUTLA	300510001	COYUTLA	77	1,361
30	30053	VERACRUZ DE IGNACIO DE LA LLAVE	CUITLAHUAC	300530001	CUITLAHUAC	67	612
30	30060	VERACRUZ DE IGNACIO DE LA LLAVE	CHINAMPÁ DE GOROSTIZA	300600001	CHINAMPÁ DE GOROSTIZA	58	612
30	30061	VERACRUZ DE IGNACIO DE LA LLAVE	LAS CHOAPAS	300610001	LAS CHOAPAS	761	4,684
30	30062	VERACRUZ DE IGNACIO DE LA LLAVE	CHOCAMAN	300620001	CHOCAMAN	38	1,446
30	30065	VERACRUZ DE IGNACIO DE LA LLAVE	EMILIANO ZAPATA	300650015	LA ESTANZUELA	20	287
30	30065	VERACRUZ DE IGNACIO DE LA LLAVE	EMILIANO ZAPATA	300650046	RINCONADA	31	339
30	30067	VERACRUZ DE IGNACIO DE LA LLAVE	FILOMENO MATA	300670001	FILOMENO MATA	59	1,759
30	30068	VERACRUZ DE IGNACIO DE LA LLAVE	FORTIN	300680001	FORTIN DE LAS FLORES	46	639
30	30068	VERACRUZ DE IGNACIO DE LA LLAVE	FORTIN	300680011	MONTE BLANCO	48	723
30	30068	VERACRUZ DE IGNACIO DE LA LLAVE	FORTIN	300680032	CORDOBA (SANTA LETICIA)	11	169
30	30069	VERACRUZ DE IGNACIO DE LA LLAVE	GUTIERREZ ZAMORA	300690001	GUTIERREZ ZAMORA	81	644
30	30070	VERACRUZ DE IGNACIO DE LA LLAVE	HIDALGOTITLAN	300700001	HIDALGOTITLAN	34	336
30	30071	VERACRUZ DE IGNACIO DE LA LLAVE	HUATUSCO	300710001	HUATUSCO DE CHICUELLAR	155	2,849
30	30074	VERACRUZ DE IGNACIO DE LA LLAVE	HUILLOAPAN DE CUAUHTEMOC	300740001	HUILLOAPAN DE CUAUHTEMOC	22	222
30	30077	VERACRUZ DE IGNACIO DE LA LLAVE	ISLA	300770001	ISLA	191	1,847
30	30078	VERACRUZ DE IGNACIO DE LA LLAVE	IXCATEPEC	300780001	IXCATEPEC	39	347
30	30080	VERACRUZ DE IGNACIO DE LA LLAVE	IXHUATLAN DEL CAFE	300800001	IXHUATLAN DEL CAFE	37	710
30	30081	VERACRUZ DE IGNACIO DE LA LLAVE	IXHUATLANCILLO	300810001	IXHUATLANCILLO	40	774
30	30081	VERACRUZ DE IGNACIO DE LA LLAVE	IXHUATLANCILLO	300810002	UNION Y PROGRESO	45	721
30	30082	VERACRUZ DE IGNACIO DE LA LLAVE	IXHUATLAN DEL SURESTE	300820001	IXHUATLAN DEL SURESTE	79	650
30	30085	VERACRUZ DE IGNACIO DE LA LLAVE	IXTACZOQUITLAN	300850001	IXTACZOQUITLAN	29	325
30	30085	VERACRUZ DE IGNACIO DE LA LLAVE	IXTACZOQUITLAN	300850010	CUAUTLAPAN	24	299
30	30085	VERACRUZ DE IGNACIO DE LA LLAVE	IXTACZOQUITLAN	300850033	SUMIDERO	37	278
30	30085	VERACRUZ DE IGNACIO DE LA LLAVE	IXTACZOQUITLAN	300850035	TUXPANGUILLO	23	306
30	30086	VERACRUZ DE IGNACIO DE LA LLAVE	JALAGINGO	300860001	JALAGINGO	37	935
30	30087	VERACRUZ DE IGNACIO DE LA LLAVE	XALAPA	300870001	XALAPA-ENRIQUEZ	2,283	21,399
30	30087	VERACRUZ DE IGNACIO DE LA LLAVE	XALAPA	300870018	EL CASTILLO	19	320
30	30087	VERACRUZ DE IGNACIO DE LA LLAVE	XALAPA	300870086	COLONIA SANTA BARBARA	133	661
30	30088	VERACRUZ DE IGNACIO DE LA LLAVE	JALCOMULCO	300880001	JALCOMULCO	38	635
30	30089	VERACRUZ DE IGNACIO DE LA LLAVE	JALTIPAN	300890001	JALTIPAN DE MORELOS	115	1,314
30	30091	VERACRUZ DE IGNACIO DE LA LLAVE	JAMAPA	300910001	JAMAPA	37	306
30	30091	VERACRUZ DE IGNACIO DE LA LLAVE	JESUS CARRANZA	300910001	JESUS CARRANZA	31	302
30	30092	VERACRUZ DE IGNACIO DE LA LLAVE	XICO	300920001	XICO	59	1,748
30	30092	VERACRUZ DE IGNACIO DE LA LLAVE	XICO	300920012	SAN MARCOS DE LEON (SAN MARCOS)	47	864
30	30094	VERACRUZ DE IGNACIO DE LA LLAVE	JUAN RODRIGUEZ CLARA	300940001	JUAN RODRIGUEZ CLARA	176	1,244
30	30097	VERACRUZ DE IGNACIO DE LA LLAVE	LERDO DE TEJADA	300970001	LERDO DE TEJADA	47	308
30	30099	VERACRUZ DE IGNACIO DE LA LLAVE	MALTRATA	300990001	MALTRATA	49	906
30	30101	VERACRUZ DE IGNACIO DE LA LLAVE	MARIANO ESCOBEDO	301010001	MARIANO ESCOBEDO	22	319
30	30102	VERACRUZ DE IGNACIO DE LA LLAVE	MARTINEZ DE LA TORRE	301020001	MARTINEZ DE LA TORRE	459	4,604

ANEXO C
SECRETARÍA DE DESARROLLO SOCIAL
SUBSECRETARÍA DE DESARROLLO URBANO Y ORDENACIÓN DEL TERRITORIO
MANZANAS EN ZONAS DE ATENCIÓN PRIORITARIA URBANAS 2011

CLAVE ESTADO	CLAVE MUNICIPIO	NOMBRE ESTADO	NOMBRE MUNICIPIO	CLAVE LOCALIDAD	NOMBRE LOCALIDAD	TOTAL DE MANZANAS EN ZONA DE ATENCIÓN PRIORITARIA	TOTAL DE HOGARES POBRES EN ZONA DE ATENCIÓN PRIORITARIA
30	30102	VERACRUZ DE IGNACIO DE LA LLAVE	MARTINEZ DE LA TORRE	301020030	INDEPENDENCIA	67	632
30	30103	VERACRUZ DE IGNACIO DE LA LLAVE	MECATLAN	301030001	MECATLAN	35	648
30	30104	VERACRUZ DE IGNACIO DE LA LLAVE	MECAYAPAN	301040001	MECAYAPAN	18	303
30	30105	VERACRUZ DE IGNACIO DE LA LLAVE	MEDELLIN	301050051	PASO DEL TORO	43	308
30	30106	VERACRUZ DE IGNACIO DE LA LLAVE	MEDELLIN	301050068	LOS ROBLES	31	267
30	30107	VERACRUZ DE IGNACIO DE LA LLAVE	MIHUATLAN	301060001	MIHUATLAN	14	318
30	30108	VERACRUZ DE IGNACIO DE LA LLAVE	MINATITLAN	301080001	MINATITLAN	581	4,406
30	30108	VERACRUZ DE IGNACIO DE LA LLAVE	MINATITLAN	301080062	MAPACHAPA	42	181
30	30109	VERACRUZ DE IGNACIO DE LA LLAVE	MISANTLA	301090001	MISANTLA	141	1,956
30	30112	VERACRUZ DE IGNACIO DE LA LLAVE	NAOLINCO	301120001	NAOLINCO DE VICTORIA	45	1,016
30	30115	VERACRUZ DE IGNACIO DE LA LLAVE	NOGALES	301150001	NOGALES	60	804
30	30116	VERACRUZ DE IGNACIO DE LA LLAVE	OLUTA	301160001	OLUTA	71	938
30	30118	VERACRUZ DE IGNACIO DE LA LLAVE	ORIZABA	301180001	ORIZABA	381	5,622
30	30120	VERACRUZ DE IGNACIO DE LA LLAVE	OTEAPAN	301200001	OTEAPAN	42	1,452
30	30122	VERACRUZ DE IGNACIO DE LA LLAVE	PAJAPAN	301220001	PAJAPAN	124	1,807
30	30123	VERACRUZ DE IGNACIO DE LA LLAVE	PANUCO	301230001	PANUCO	117	934
30	30123	VERACRUZ DE IGNACIO DE LA LLAVE	PANUCO	301230029	MORALILLO	36	306
30	30124	VERACRUZ DE IGNACIO DE LA LLAVE	PAPANTLA	301240001	PAPANTLA DE OLARTE	464	6,276
30	30124	VERACRUZ DE IGNACIO DE LA LLAVE	PAPANTLA	301240127	EL VOLADOR	36	321
30	30125	VERACRUZ DE IGNACIO DE LA LLAVE	PASO DEL MACHO	301250001	PASO DEL MACHO	133	1,254
30	30127	VERACRUZ DE IGNACIO DE LA LLAVE	LA PERLA	301270001	LA PERLA	20	286
30	30128	VERACRUZ DE IGNACIO DE LA LLAVE	PEROTE	301280001	PEROTE	145	2,361
30	30128	VERACRUZ DE IGNACIO DE LA LLAVE	PEROTE	301280011	SAN ANTONIO LIMON (TOTALCO)	23	327
30	30128	VERACRUZ DE IGNACIO DE LA LLAVE	PEROTE	301280016	SAN ANTONIO TENEXTEPEC	26	321
30	30129	VERACRUZ DE IGNACIO DE LA LLAVE	PLATON SANCHEZ	301290001	PLATON SANCHEZ	54	562
30	30130	VERACRUZ DE IGNACIO DE LA LLAVE	PLAYA VICENTE	301300001	PLAYA VICENTE	48	701
30	30131	VERACRUZ DE IGNACIO DE LA LLAVE	POZA RICA DE HIDALGO	301310001	POZA RICA DE HIDALGO	1,049	7,569
30	30131	VERACRUZ DE IGNACIO DE LA LLAVE	POZA RICA DE HIDALGO	301310028	ARROYO DEL MAIZ 1	23	317
30	30132	VERACRUZ DE IGNACIO DE LA LLAVE	VERACRUZ DE IGNACIO DE LA LLAVE	301320001	LAS VIGAS DE RAMIREZ	19	325
30	30133	VERACRUZ DE IGNACIO DE LA LLAVE	PUEBLO VIEJO	301330001	CD. CUAUHTEMOC	2	44
30	30133	VERACRUZ DE IGNACIO DE LA LLAVE	PUEBLO VIEJO	301330002	ANAHUAC	104	683
30	30133	VERACRUZ DE IGNACIO DE LA LLAVE	PUEBLO VIEJO	301330007	HIDALGO	36	326
30	30133	VERACRUZ DE IGNACIO DE LA LLAVE	PUEBLO VIEJO	301330012	PRIMERO DE MAYO (LOS MANGOS)	1	9
30	30133	VERACRUZ DE IGNACIO DE LA LLAVE	PUEBLO VIEJO	301330017	BENITO JUAREZ	131	1,493
30	30135	VERACRUZ DE IGNACIO DE LA LLAVE	RAFAEL DELGADO	301350001	RAFAEL DELGADO	57	1,013
30	30135	VERACRUZ DE IGNACIO DE LA LLAVE	RAFAEL DELGADO	301350002	JALAPILLA	39	790
30	30136	VERACRUZ DE IGNACIO DE LA LLAVE	RAFAEL LUCIO	301360001	RAFAEL LUCIO	16	271
30	30138	VERACRUZ DE IGNACIO DE LA LLAVE	RIO BLANCO	301380001	RIO BLANCO	172	2,196
30	30141	VERACRUZ DE IGNACIO DE LA LLAVE	SAN ANDRES TUXTLA	301410001	SAN ANDRES TUXTLA	846	8,772
30	30141	VERACRUZ DE IGNACIO DE LA LLAVE	SAN ANDRES TUXTLA	301410016	CALERIA	47	660
30	30141	VERACRUZ DE IGNACIO DE LA LLAVE	SAN ANDRES TUXTLA	301410026	COMAPAN	53	573

ANEXO C
SECRETARÍA DE DESARROLLO SOCIAL
SUBSECRETARÍA DE DESARROLLO URBANO Y ORDENACIÓN DEL TERRITORIO
MANZANAS EN ZONAS DE ATENCIÓN PRIORITARIA URBANAS 2011

CLAVE ESTADO	CLAVE MUNICIPIO	NOMBRE ESTADO	NOMBRE MUNICIPIO	CLAVE LOCALIDAD	NOMBRE LOCALIDAD	TOTAL DE MANZANAS EN ZONA DE ATENCIÓN PRIORITARIA	TOTAL DE HOGARES POBRES EN ZONA DE ATENCIÓN PRIORITARIA
30	30141	VERACRUZ DE IGNACIO DE LA LLAVE	SAN ANDRÉS TUXTLA	301410075	SALTO DE ETIPANTLA	51	651
30	30141	VERACRUZ DE IGNACIO DE LA LLAVE	SAN ANDRÉS TUXTLA	301410081	SIHUAPAN	2	21
30	30143	VERACRUZ DE IGNACIO DE LA LLAVE	SANTIAGO TUXTLA	301430001	SANTIAGO TUXTLA	132	1,973
30	30144	VERACRUZ DE IGNACIO DE LA LLAVE	SAYÚLA DE ALEMÁN	301440001	SAYÚLA DE ALEMÁN	52	1,778
30	30144	VERACRUZ DE IGNACIO DE LA LLAVE	SAYÚLA DE ALEMÁN	301440004	AGUILERA	25	282
30	30145	VERACRUZ DE IGNACIO DE LA LLAVE	SOCONUSCO	301450001	SOCONUSCO	24	337
30	30148	VERACRUZ DE IGNACIO DE LA LLAVE	SOLEDAD DE DOBLADO	301480001	SOLEDAD DE DOBLADO	105	987
30	30149	VERACRUZ DE IGNACIO DE LA LLAVE	SOTEAPAN	301480001	SOTEAPAN	61	642
30	30149	VERACRUZ DE IGNACIO DE LA LLAVE	SOTEAPAN	301490005	BUENA VISTA	13	305
30	30149	VERACRUZ DE IGNACIO DE LA LLAVE	SOTEAPAN	301490019	MORELOS	42	685
30	30149	VERACRUZ DE IGNACIO DE LA LLAVE	SOTEAPAN	301490022	OCOZOTEPEC	12	303
30	30150	VERACRUZ DE IGNACIO DE LA LLAVE	TAMALIN	301500001	TAMALIN	44	687
30	30158	VERACRUZ DE IGNACIO DE LA LLAVE	TECÓLUTLA	301580001	TECÓLUTLA	28	307
30	30160	VERACRUZ DE IGNACIO DE LA LLAVE	ALAMO TEMAPACHE	301600001	ALAMO	200	2,733
30	30160	VERACRUZ DE IGNACIO DE LA LLAVE	ALAMO TEMAPACHE	301600041	CHAPOPOTE NUÑEZ	19	278
30	30161	VERACRUZ DE IGNACIO DE LA LLAVE	TEMPOAL	301610001	TEMPOAL DE SANCHEZ	61	644
30	30164	VERACRUZ DE IGNACIO DE LA LLAVE	TEOCELO	301640001	TEOCELO	38	986
30	30169	VERACRUZ DE IGNACIO DE LA LLAVE	JOSE AZUETA	301690001	VILLA AZUETA	58	634
30	30172	VERACRUZ DE IGNACIO DE LA LLAVE	TEXISTEPEC	301720001	TEXISTEPEC	30	742
30	30173	VERACRUZ DE IGNACIO DE LA LLAVE	TEZONAPA	301730025	MOTZORONGO	35	272
30	30174	VERACRUZ DE IGNACIO DE LA LLAVE	TIERRA BLANCA	301740001	TIERRA BLANCA	286	1,933
30	30175	VERACRUZ DE IGNACIO DE LA LLAVE	TIHUATLAN	301750001	TIHUATLAN	117	1,360
30	30175	VERACRUZ DE IGNACIO DE LA LLAVE	TIHUATLAN	301750015	ZACATE COLORADO	40	623
30	30175	VERACRUZ DE IGNACIO DE LA LLAVE	TIHUATLAN	301750025	GENERAL LAZARO CARDENAS DEL RIO	24	300
30	30175	VERACRUZ DE IGNACIO DE LA LLAVE	TIHUATLAN	301750052	PLAN DE AYALA	84	1,044
30	30181	VERACRUZ DE IGNACIO DE LA LLAVE	TLALIXCOYAN	301810071	TOTOLAPA	42	517
30	30182	VERACRUZ DE IGNACIO DE LA LLAVE	TLALINELHUYOCCAN	301820015	PIEDRAS NEGRAS	61	634
30	30183	VERACRUZ DE IGNACIO DE LA LLAVE	TLAPACOYAN	301830001	GUADALUPE VICTORIA	36	502
30	30185	VERACRUZ DE IGNACIO DE LA LLAVE	TLAPACOYAN	301830023	LA PALMILLA	414	5,273
30	30186	VERACRUZ DE IGNACIO DE LA LLAVE	TOMATLAN	301850001	TLAPACOYAN	26	364
30	30189	VERACRUZ DE IGNACIO DE LA LLAVE	TUXPAN	301860001	TLULAPAN	13	398
30	30189	VERACRUZ DE IGNACIO DE LA LLAVE	TUXPAN	301860001	TOMATLAN	38	356
30	30192	VERACRUZ DE IGNACIO DE LA LLAVE	VEGA DE ALATORRE	301890083	TUXPAM DE RODRIGUEZ CANO	432	2,885
30	30192	VERACRUZ DE IGNACIO DE LA LLAVE	VEGA DE ALATORRE	301920001	SANTIAGO DE LA PEÑA	27	269
30	30193	VERACRUZ DE IGNACIO DE LA LLAVE	VERACRUZ	301920016	VEGA DE ALATORRE	33	265
30	30193	VERACRUZ DE IGNACIO DE LA LLAVE	VERACRUZ	301930001	EMILIO CARRANZA	30	334
30	30193	VERACRUZ DE IGNACIO DE LA LLAVE	VERACRUZ	301930060	VERACRUZ	2,088	17,520
30	30193	VERACRUZ DE IGNACIO DE LA LLAVE	VERACRUZ	301930061	LAS AMAPOLAS	147	1,276
30	30193	VERACRUZ DE IGNACIO DE LA LLAVE	VERACRUZ	301930087	LAS BAJADAS	34	289
30	30193	VERACRUZ DE IGNACIO DE LA LLAVE	VERACRUZ	301930181	VALENTE DIAZ	58	296
30	30193	VERACRUZ DE IGNACIO DE LA LLAVE	VERACRUZ	301930181	LAS AMAPOLAS 2	50	497

ANEXO C
SECRETARÍA DE DESARROLLO SOCIAL
SUBSECRETARÍA DE DESARROLLO URBANO Y ORDENACIÓN DEL TERRITORIO
MANZANAS EN ZONAS DE ATENCIÓN PRIORITARIA URBANAS 2011

CLAVE ESTADO	CLAVE MUNICIPIO	NOMBRE ESTADO	NOMBRE MUNICIPIO	CLAVE LOCALIDAD	NOMBRE LOCALIDAD	TOTAL DE MANZANAS EN ZONA DE ATENCIÓN PRIORITARIA	TOTAL DE HOGARES POBRES EN ZONA DE ATENCIÓN PRIORITARIA
30	30194	VERACRUZ DE IGNACIO DE LA LLAVE	VILLA ALDAMA	301940001	VILLA ALDAMA	8	266
30	30196	VERACRUZ DE IGNACIO DE LA LLAVE	YANGA	301960001	YANGA	78	377
30	30197	VERACRUZ DE IGNACIO DE LA LLAVE	YECUATLA	301970001	YECUATLA	47	604
30	30199	VERACRUZ DE IGNACIO DE LA LLAVE	ZARAGOZA	301990001	ZARAGOZA	28	911
30	30201	VERACRUZ DE IGNACIO DE LA LLAVE	ZONGOLICA	302010001	ZONGOLICA	28	312
30	30206	VERACRUZ DE IGNACIO DE LA LLAVE	NANCHITAL DE LAZARO CARDENAS DEL RIO	302060001	NANCHITAL DE LAZARO CARDENAS DEL RIO	50	501
30	30207	VERACRUZ DE IGNACIO DE LA LLAVE	TRES VALLES	302070001	TRES VALLES	90	654
30	30209	VERACRUZ DE IGNACIO DE LA LLAVE	TATAHUICAPAN DE JUAREZ	302090001	TATAHUICAPAN	62	1,108
30	30212	VERACRUZ DE IGNACIO DE LA LLAVE	SANTIAGO SOCHAPAN	302120001	XOCHIHAPA	24	293
31	31002	YUCATAN	ACANCEH	310020001	ACANCEH	41	853
31	31003	YUCATAN	AKIL	310030001	AKIL	74	907
31	31004	YUCATAN	BACA	310040001	BACA	43	404
31	31006	YUCATAN	BUCTZOTZ	310060001	BUCTZOTZ	78	878
31	31007	YUCATAN	CACALCHEN	310070001	CACALCHEN	68	730
31	31011	YUCATAN	CELESTUN	310110001	CELESTUN	60	910
31	31012	YUCATAN	CENOTILLO	310120001	CENOTILLO	32	206
31	31013	YUCATAN	CONKAL	310130001	CONKAL	21	215
31	31015	YUCATAN	CUZAMA	310150001	CUZAMA	41	563
31	31016	YUCATAN	CHACSINKIN	310160001	CHACSINKIN	34	293
31	31019	YUCATAN	CHEMAX	310190001	CHEMAX	100	1,719
31	31019	YUCATAN	CHEMAX	310190063	X-CAN	41	498
31	31019	YUCATAN	CHEMAX	310190063	X-CAN	41	498
31	31020	YUCATAN	CHICXULUB PUEBLO	310200001	CHICXULUB PUEBLO	22	250
31	31021	YUCATAN	CHICHMILA	310210001	CHICHMILA	14	300
31	31022	YUCATAN	CHIKINDZONOT	310220001	CHIKINDZONOT	22	242
31	31023	YUCATAN	CHOCHOLA	310230001	CHOCHOLA	21	188
31	31024	YUCATAN	CHUMAYEL	310240001	CHUMAYEL	38	438
31	31025	YUCATAN	DZAN	310250001	DZAN	52	488
31	31027	YUCATAN	DZIDZANTUN	310270001	DZIDZANTUN	27	243
31	31029	YUCATAN	DZILAM GONZALEZ	310290001	DZILAM GONZALEZ	61	536
31	31032	YUCATAN	ESPIITA	310320001	ESPIITA	79	951
31	31033	YUCATAN	HALACHO	310330001	HALACHO	56	1,098
31	31033	YUCATAN	HALACHO	310330002	CEPEDA	19	338
31	31034	YUCATAN	HOCABA	310340001	HOCABA	26	410
31	31035	YUCATAN	HOCTUN	310350001	HOCTUN	41	605
31	31036	YUCATAN	HOMUN	310360001	HOMUN	47	855
31	31037	YUCATAN	HUHI	310370001	HUHI	19	193
31	31038	YUCATAN	HUNUCMA	310380001	HUNUCMA	168	3,051
31	31039	YUCATAN	IXIL	310390001	IXIL	25	356
31	31040	YUCATAN	IZAMAL	310400001	IZAMAL	81	773
31	31040	YUCATAN	IZAMAL	310400041	KIMBILA	22	216
31	31041	YUCATAN	KANASIN	310410001	KANASIN	331	3,162

ANEXO C
SECRETARÍA DE DESARROLLO SOCIAL
SUBSECRETARÍA DE DESARROLLO URBANO Y ORDENACIÓN DEL TERRITORIO
MANZANAS EN ZONAS DE ATENCIÓN PRIORITARIA URBANAS 2011

CLAVE ESTADO	CLAVE MUNICIPIO	NOMBRE ESTADO	NOMBRE MUNICIPIO	CLAVE LOCALIDAD	NOMBRE LOCALIDAD	TOTAL DE MANZANAS EN ZONA DE ATENCIÓN PRIORITARIA	TOTAL DE HOGARES POBRES EN ZONA DE ATENCIÓN PRIORITARIA
31	31042	YUCATAN	KANTUNIL	310420001	KANTUNIL	28	259
31	31044	YUCATAN	KINCHIL	310440001	KINCHIL	36	755
31	31047	YUCATAN	MANI	310470001	MANI	41	487
31	31048	YUCATAN	MAXCANU	310480001	MAXCANU	74	1,465
31	31049	YUCATAN	MAYAPAN	310490001	MAYAPAN	27	303
31	31050	YUCATAN	MERIDA	310500001	MERIDA	2,492	17,101
31	31050	YUCATAN	MERIDA	310500075	CAUCEL	43	510
31	31050	YUCATAN	MERIDA	310500077	CHABLEKAL	36	228
31	31050	YUCATAN	MERIDA	310500084	CHOLUL	30	238
31	31050	YUCATAN	MERIDA	310500093	KOMCHEN	43	368
31	31050	YUCATAN	MERIDA	310500111	SAN JOSE TZAL	34	413
31	31052	YUCATAN	MOTUL	310520001	MOTUL DE CARRILLO PUERTO	125	1,057
31	31053	YUCATAN	MUNA	310530001	MUNA	91	970
31	31053	YUCATAN	OPICHEN	310530001	OPICHEN	60	715
31	31056	YUCATAN	OXKUTZCAB	310560001	OXKUTZCAB	166	2,411
31	31057	YUCATAN	PANABA	310570001	PANABA	44	442
31	31058	YUCATAN	PETO	310580001	PETO	151	1,767
31	31059	YUCATAN	PROGRESO	310590001	PROGRESO	208	2,143
31	31059	YUCATAN	PROGRESO	310590003	CHELEM	86	291
31	31059	YUCATAN	PROGRESO	310590004	CHICXULUB (CHICXULUB PUERTO)	57	359
31	31059	YUCATAN	PROGRESO	310590005	CHUBURNA	43	160
31	31059	YUCATAN	SACALUM	310620001	SACALUM	25	330
31	31062	YUCATAN	SAMAHIL	310630001	SAMAHIL	23	256
31	31063	YUCATAN	SANTA ELENA	310630001	SANTA ELENA	28	383
31	31066	YUCATAN	SEYE	310670001	SEYE	38	814
31	31067	YUCATAN	SOTUTA	310690001	SOTUTA	51	482
31	31069	YUCATAN	SUCILA	310700001	SUCILA	30	278
31	31070	YUCATAN	TAHDZIU	310730001	TAHDZIU	35	352
31	31073	YUCATAN	TAHMEK	310740001	TAHMEK	28	473
31	31074	YUCATAN	TEABO	310750001	TEABO	39	602
31	31075	YUCATAN	TECOH	310760001	TECOH	54	1,226
31	31076	YUCATAN	TEKAX	310790001	TEKAX DE ALVARO OBREGON	291	3,141
31	31079	YUCATAN	TEKAX	310790001	KANCAB	49	507
31	31080	YUCATAN	TEKIT	310800001	TEKIT	88	1,571
31	31084	YUCATAN	TEMAX	310840001	TEMAX	29	492
31	31085	YUCATAN	TEMOZON	310850001	TEMOZON	50	905
31	31085	YUCATAN	TEMOZON	310850021	HUNUKU	18	285
31	31085	YUCATAN	TETIZ	310870001	TETIZ	17	198
31	31087	YUCATAN	TICUL	310890001	TICUL	205	3,162
31	31089	YUCATAN	TIMUCUY	310900001	TIMUCUY	20	376
31	31091	YUCATAN	TINUM	310910006	PISTE	30	269

ANEXO C
SECRETARÍA DE DESARROLLO SOCIAL
SUBSECRETARÍA DE DESARROLLO URBANO Y ORDENACIÓN DEL TERRITORIO
MANZANAS EN ZONAS DE ATENCIÓN PRIORITARIA URBANAS 2011

CLAVE ESTADO	CLAVE MUNICIPIO	NOMBRE ESTADO	NOMBRE MUNICIPIO	CLAVE LOCALIDAD	NOMBRE LOCALIDAD	TOTAL DE MANZANAS EN ZONA DE ATENCIÓN PRIORITARIA	TOTAL DE HOGARES POBRES EN ZONA DE ATENCIÓN PRIORITARIA
31	31092	YUCATAN	TIXCACALCUPUL	310920001	TIXCACALCUPUL	35	570
31	31093	YUCATAN	TIXKOKOB	310930001	TIXKOKOB	58	483
31	31096	YUCATAN	TIZIMIN	310960001	TIZIMIN	546	6,621
31	31098	YUCATAN	TIZIMIN	310980034	POPOLNAH	25	438
31	31097	YUCATAN	TUNKAS	310970001	TUNKAS	24	230
31	31098	YUCATAN	TZUCACAB	310980001	TZUCACAB	90	869
31	31101	YUCATAN	UMAN	311010001	UMAN	222	2,193
31	31102	YUCATAN	VALLADOLID	311020001	VALLADOLID	353	3,435
31	31102	YUCATAN	VALLADOLID	311020055	KANXOC	28	443
31	31102	YUCATAN	VALLADOLID	311020077	POPOLA	43	649
31	31102	YUCATAN	VALLADOLID	311020188	YALCOBA	15	239
31	31103	YUCATAN	XOCHEL	311030001	XOCHEL	13	216
32	32005	ZACATECAS	CALERA	320050001	VICTOR ROSALES	232	1,293
32	32005	ZACATECAS	CALERA	320050022	RAMON LOPEZ VELARDE (TORIBIO)	29	221
32	32008	ZACATECAS	CUAUHTEMOC	320080001	SAN PEDRO PIEDRA GORDA	58	433
32	32010	ZACATECAS	FRESNILLO	320100001	FRESNILLO	657	2,979
32	32010	ZACATECAS	FRESNILLO	320100106	ESTACION SAN JOSE	22	167
32	32010	ZACATECAS	FRESNILLO	320100135	MIGUEL HIDALGO (HIDALGO)	28	235
32	32010	ZACATECAS	FRESNILLO	320100165	PLATERS	42	228
32	32010	ZACATECAS	FRESNILLO	320100183	LAZARO CARDENAS (RANCHO GRANDE)	35	206
32	32010	ZACATECAS	FRESNILLO	320100189	RIO FLORIDO	18	157
32	32010	ZACATECAS	FRESNILLO	320100210	SAN JOSE DE LOURDES	44	268
32	32014	ZACATECAS	GENERAL FRANCISCO R. MURGUJA	320140001	NIEVES	41	243
32	32016	ZACATECAS	GENERAL PANFILO MATERA	320160017	SAN JOSE EL SALADILLO (EL SALADILLO)	22	172
32	32016	ZACATECAS	GENERAL PANFILO MATERA	320160025	EL SAUCITO (EL HORNO)	26	176
32	32017	ZACATECAS	GUADALUPE	320170001	GUADALUPE	398	1,731
32	32017	ZACATECAS	GUADALUPE	320170029	SAN JERONIMO	48	202
32	32017	ZACATECAS	GUADALUPE	320170039	TACOALECHE	226	506
32	32017	ZACATECAS	GUADALUPE	320170042	LA ZACATECANA	26	169
32	32017	ZACATECAS	GUADALUPE	320170043	ZOQUITE	37	98
32	32019	ZACATECAS	JALPA	320190001	JALPA	76	485
32	32020	ZACATECAS	JEREZ	320200001	JEREZ DE GARCIA SALINAS	273	925
32	32022	ZACATECAS	JUAN ALDAMA	320220001	JUAN ALDAMA	44	363
32	32023	ZACATECAS	JUCHIPILA	320230001	JUCHIPILA	30	215
32	32024	ZACATECAS	LORETO	320240001	LORETO	406	1,569
32	32025	ZACATECAS	LUIS MOYA	320250001	LUIS MOYA	23	176
32	32029	ZACATECAS	MIGUEL AUZA	320290001	MIGUEL AUZA	69	499
32	32034	ZACATECAS	NOCHISTLAN DE MEJIA	320340001	NOCHISTLAN DE MEJIA	289	1,179
32	32036	ZACATECAS	OJOCALLENTE	320360001	OJOCALLENTE	244	1,304
32	32037	ZACATECAS	PANUCO	320370016	POZO DE GAMBOA	24	192
32	32038	ZACATECAS	PINOS	320380001	PINOS	55	456

ANEXO C
SECRETARÍA DE DESARROLLO SOCIAL
SUBSECRETARÍA DE DESARROLLO URBANO Y ORDENACIÓN DEL TERRITORIO
MANZANAS EN ZONAS DE ATENCIÓN PRIORITARIA URBANAS 2011

CLAVE ESTADO	CLAVE MUNICIPIO	NOMBRE ESTADO	NOMBRE MUNICIPIO	CLAVE LOCALIDAD	NOMBRE LOCALIDAD	TOTAL DE MANZANAS EN ZONA DE ATENCIÓN PRIORITARIA	TOTAL DE HOGARES POBRES EN ZONA DE ATENCIÓN PRIORITARIA
32	32038	ZACATECAS	PINOS	320380125	PEDREGOSO	25	290
32	32039	ZACATECAS	RIO GRANDE	320390001	RIO GRANDE	243	1,055
32	32042	ZACATECAS	SOMBRERETE	320420001	SOMBRERETE	61	283
32	32042	ZACATECAS	SOMBRERETE	320420042	COLONIA GONZALEZ ORTEGA	35	182
32	32042	ZACATECAS	SOMBRERETE	320420176	CHARCO BLANCO	28	182
32	32044	ZACATECAS	TABASCO	320440001	TABASCO	28	164
32	32045	ZACATECAS	TEPECHITLAN	320450001	TEPECHITLAN	42	164
32	32047	ZACATECAS	TEUL DE GONZALEZ ORTEGA	320470001	TEUL DE GONZALEZ ORTEGA	28	166
32	32048	ZACATECAS	TLALTENANGO DE SANCHEZ ROMAN	320480001	TLALTENANGO DE SANCHEZ ROMAN	57	368
32	32049	ZACATECAS	VALPARAISO	320490001	VALPARAISO	53	313
32	32051	ZACATECAS	VILLA DE COS	320510008	GONZALEZ ORTEGA (BAÑON)	19	153
32	32052	ZACATECAS	VILLA DE COS	320520025	CHAPARROSA	27	163
32	32052	ZACATECAS	VILLA GARCIA	320520001	VILLA GARCIA	27	176
32	32054	ZACATECAS	VILLA HIDALGO	320540001	VILLA HIDALGO	26	149
32	32056	ZACATECAS	ZACATECAS	320560001	ZACATECAS	401	1,380
32	32057	ZACATECAS	TRANCOSO	320570001	TRANCOSO	62	555



Cámara de Diputados del Honorable Congreso de la Unión, LXI Legislatura

Junta de Coordinación Política

Diputados: Josefina Vázquez Mota, PAN, presidenta; Francisco Rojas Gutiérrez, PRI; Alejandro Encinas Rodríguez, PRD; Juan José Guerra Abud, PVEM; Pedro Vázquez González, PT; Reyes Tamez Guerra, NUEVA ALIANZA; Pedro Jiménez León, CONVERGENCIA.

Mesa Directiva

Diputados: Presidente, Jorge Carlos Ramírez Marín; vicepresidentes, Amador Monroy Estrada, PRI; Francisco Javier Salazar Sáenz, PAN; José de Jesús Zambrano Grijalva, PRD; secretarios, María de Jesús Aguirre Maldonado, PRI; María Dolores del Río Sánchez, PAN; Balfre Vargas Cortez, PRD; Carlos Samuel Moreno Terán, PVEM; Herón Agustín Escobar García, PT; Cora Cecilia Pinedo Alonso, NUEVA ALIANZA; María Guadalupe García Almanza, CONVERGENCIA.

Secretaría General

Secretaría de Servicios Parlamentarios

Gaceta Parlamentaria de la Cámara de Diputados

Director: Juan Luis Concheiro Bórquez, **Edición:** Casimiro Femat Saldívar, Ricardo Águila Sánchez, Antonio Mariscal Pioquinto.

Apoyo Documental: Dirección General de Proceso Legislativo. **Domicilio:** Avenida Congreso de la Unión, número 66, edificio E, cuarto nivel, Palacio Legislativo de San Lázaro, colonia El Parque, CP 15969. Teléfono: 5036 0000, extensión 54046. **Dirección electrónica:** <http://gaceta.diputados.gob.mx/>