

INFORME 2014

ACTIVIDADES Y RESULTADOS



**INSTITUTO NACIONAL
DE ESTADÍSTICA Y GEOGRAFÍA**

INFORME 2014

ACTIVIDADES Y RESULTADOS



**INSTITUTO NACIONAL
DE ESTADÍSTICA Y GEOGRAFÍA**

DR © 2015, **Instituto Nacional de Estadística y Geografía**
Edificio Sede
Avenida Héroe de Nacozari Sur 2301
Fraccionamiento Jardines del Parque, 20276 Aguascalientes,
Aguascalientes, Aguascalientes, entre la calle INEGI,
Avenida del Lago y Avenida Paseo de las Garzas.

www.inegi.org.mx
atencion.usuarios@inegi.org.mx

INFORME 2014
ACTIVIDADES Y RESULTADOS

Impreso en México
Printed in Mexico

Índice

Presentación	17
Capítulo I	
Informe con los Resultados de la Ejecución del Programa Anual de Estadística y Geografía 2014	
Introducción	27
1. Estructura del Programa Anual de Estadística y Geografía 2014	29
2. Resultados de la ejecución del PAEG 2014	31
2.1 Criterios para ordenar los resultados de la ejecución del PAEG 2014	31
2.2 Resultados según estatus de las Actividades específicas	32
2.2.1 Actividades específicas concluidas por Subsistema Nacional de Información e INEGI-UCC	32
2.2.2 Actividades específicas concluidas por Objetivo del PNEG 2013-2018	33
2.2.3 Principales resultados derivados de la ejecución del PAEG 2014	33
2.2.4 Actividades específicas por concluir	39
3. Fichas con los resultados de cada Actividad específica por estatus, Subsistema Nacional de Información, INEGI-UCC, según Objetivo del PNEG 2013-2018	39
I. Actividades específicas concluidas	41
▶ Subsistema Nacional de Información Demográfica y Social	43
▪ Objetivo I:	
– A.I.2.3.1.1 Elaborar el Programa de Trabajo 2014-2018 del Comité Técnico Especializado de Estadísticas del Trabajo y Previsión Social	43
– A.I.2.3.1.2 Elaborar el Programa de Trabajo 2014-2018 del Comité Técnico Especializado de Información con Perspectiva de Género	44
– A.I.2.3.1.3 Elaborar el Programa de Trabajo 2014-2018 del Comité Técnico Especializado de Información Cultural	45
– A.I.2.3.1.4 Elaborar el Programa de Trabajo 2014-2018 del Comité Técnico Especializado de Información Educativa	45
– A.I.2.3.1.5 Elaborar el Programa de Trabajo 2014-2018 del Comité Técnico Especializado de Información Estadística y Geográfica de Desarrollo Social	46
– A.I.2.3.1.6 Elaborar el Programa de Trabajo 2014-2018 del Comité Técnico Especializado de Población y Dinámica Demográfica	46
– A.I.2.3.1.7 Elaborar el Programa de Trabajo 2014-2018 del Comité Técnico Especializado de Vivienda	47
– A.I.2.3.1.8 Elaborar el Programa de Trabajo 2014-2018 del Comité Técnico Especializado del Sistema de Información de los Objetivos de Desarrollo del Milenio	48
– A.I.2.3.1.9 Elaborar el Programa de Trabajo 2014-2018 del Comité Técnico Especializado en Información sobre Discapacidad	48
– A.I.2.3.1.10 Elaborar el Programa de Trabajo 2014-2018 del Comité Técnico Especializado Sectorial en Salud	49
– A.I.2.3.1.11 Elaborar el Programa de Trabajo 2014-2018 del Comité Técnico Especializado en Información de Juventud	49
– A.I.2.3.1.12 Elaborar el Programa de Trabajo 2014-2018 del Comité Técnico Especializado de Información de Cultura Física y Deporte	50
– A.I.2.4.1.1 Operar el Comité Técnico Especializado de Estadísticas del Trabajo y Previsión Social	50
– A.I.2.4.1.2 Operar el Comité Técnico Especializado de Información con Perspectiva de Género	51
– A.I.2.4.1.3 Operar el Comité Técnico Especializado de Información Educativa	51
– A.I.2.4.1.4 Operar el Comité Técnico Especializado de Información Estadística y Geográfica de Desarrollo Social	52
– A.I.2.4.1.5 Operar el Comité Técnico Especializado de Vivienda	52
– A.I.2.4.1.6 Operar el Comité Técnico Especializado del Sistema de Información de los Objetivos de Desarrollo del Milenio	53
– A.I.2.4.1.7 Operar el Comité Técnico Especializado de Información Cultural	53

– A.I.2.4.1.8 Operar el Comité Técnico Especializado en Información sobre Discapacidad.....	54
– A.I.2.4.1.9 Operar el Comité Técnico Especializado Sectorial en Salud.....	54
– A.I.2.4.1.10 Operar el Comité Técnico Especializado en Información de Juventud.....	55
– A.I.2.4.1.11 Operar el Comité Técnico Especializado de Información de Cultura Física y Deporte.....	55
▪ Objetivo II:	
– A.II.1.1.1.1 Diseñar la Estrategia de Implementación del Certificado Electrónico de Nacimiento (CEN)....	56
– A.II.1.1.1.2 Integración de la información del Padrón General de Salud (PGS) de las instituciones del Sistema Nacional de Salud (SNS).....	57
– A.II.1.1.1.3 Homologar el uso de catálogos básicos utilizados en la captación de información estadística en las instituciones del Sistema Nacional de Salud (SNS).....	57
– A.II.1.1.1.4 Mejorar la oportunidad de la integración de la información del Sistema Nacional de Información en Salud.....	58
– A.II.1.1.1.5 Homologación de conceptos básicos en salud para la integración de información en las instituciones del Sistema Nacional de Salud (SNS).....	58
▪ Objetivo III:	
– E.III.1.2.1.1 Desarrollar el marco conceptual del sistema permanente de actualización del Inventario Nacional de Viviendas.....	59
– A.III.3.1.1.1 Desarrollar el Sistema de Indicadores para el seguimiento de los compromisos adquiridos por las dependencias para el cumplimiento del Proigualdad.....	60
– A.III.6.1.1.1 Concluir y poner en línea el Sistema de Información de los ODM en idioma inglés.....	60
– A.III.6.1.1.2 Elaborar propuesta de Indicadores sobre Desarrollo Sustentable para su incorporación al Sistema de Información de los Objetivos de Desarrollo del Milenio.....	61
– A.III.6.1.1.4 Actualizar los Indicadores ODM, en coordinación con las Unidades del Estado responsables de ellos, y con base en el calendario respectivo.....	61
▪ Objetivo V:	
– A.V.1.1.1.1 Proponer nuevos Indicadores Clave del Sector Salud para su incorporación en el Catálogo Nacional de Indicadores.....	62
– A.V.2.1.1.1 Elaborar una nueva propuesta de Indicadores Clave del Mercado Laboral.....	62
– A.V.2.1.1.2 Proponer un Indicador Clave del Sector Educativo para el Catálogo Nacional de Indicadores.....	63
– A.V.2.1.1.3 Proponer Indicadores Clave en los temas de Desarrollo Social.....	63
– A.V.2.1.1.5 Elaborar propuestas de Indicador Clave sobre Población y Dinámica Demográfica.....	64
▪ Objetivo VI:	
– A.VI.1.1.1.1 Elaborar una propuesta de contenido de temas y variables para el Censo de Población y Vivienda.....	65
– E.VI.1.1.1.1 Planeación y preparativos del Censo de Población y Vivienda 2015.....	66
– E.VI.4.1.1.1 Realizar la Encuesta Nacional de Ocupación y Empleo.....	67
– E.VI.4.1.2.1 Generar la IIN resultante de la ENOE y difundir los resultados de conformidad con el calendario de publicación de la IIN.....	67
– E.VI.4.3.1.1 Realizar la Encuesta Nacional de Ingresos y Gastos de los Hogares (ENIGH) 2014.....	68
– E.VI.4.6.1.1 Realizar el Módulo de Condiciones Socioeconómicas (MCS) 2014.....	69
– A.VI.5.2.1.1 Actualizar la información del Sistema de Información sobre Nacimientos (SINAC) en el marco del Sector Salud.....	69
– A.VI.5.2.2.1 Generar y difundir los resultados del Sistema de Información sobre Nacimientos (SINAC).....	70
▪ Objetivo VII:	
– A.VII.1.1.1.1 Actualizar los Indicadores Clave del Sector Salud que pertenecen al Catálogo Nacional de Indicadores.....	71
– A.VII.1.1.2.1 Actualizar los Indicadores Clave de Trabajo y Previsión Social integrados al Catálogo Nacional de Indicadores.....	71
– A.VII.1.1.2.2 Actualizar los Indicadores Clave del Sector Educativo que pertenecen al Catálogo Nacional de Indicadores.....	72
– A.VII.1.1.2.3 Revisar, validar y mantener actualizados los Indicadores ODM que forman parte del Catálogo Nacional de Indicadores.....	72

– A.VII.1.1.2.4 Actualizar los Indicadores Clave para la medición de la pobreza que pertenecen al Catálogo Nacional de Indicadores.....	73
▪ Objetivo VIII:	
– A.VIII.2.1.2.1 Divulgar y desagregar los Indicadores ODM a unidades territoriales menores (Entidades Federativas y Municipios).....	74
– A.VIII.2.1.2.2 Realizar la Encuesta Nacional sobre Uso del Tiempo 2014.....	75
► Subsistema Nacional de Información Económica.....	76
▪ Objetivo I:	
– F.I.2.4.2.1 Integrar los informes de los Comités Técnicos Especializados adscritos al Subsistema Nacional de Información Económica (SNIE).....	76
▪ Objetivo II:	
– B.II.1.1.2.2 Elaborar un estudio de caso para la generación de Indicadores de Turismo por Entidad Federativa.....	77
– B.II.1.1.2.3 Presentar la actualización de la Tabla de Correlación entre la Tarifa de la Ley de los Impuestos Generales de Importación y de Exportación (TIGIE) y el Sistema de Clasificación Industrial de América del Norte (SCIAN).....	78
– F.II.4.1.1.1 Proporcionar apoyo, capacitación y asesoría para la implantación del Sistema de Clasificación Industrial de América del Norte (SCIAN) a las Unidades del Estado productoras de información estadística económica, que así lo soliciten.....	78
– B.II.6.1.2.1 Analizar y comparar los genéricos de relevancia correspondiente a Telecomunicaciones, Electricidad y Vivienda, en el cálculo del Índice Nacional de Precios al Consumidor (INPC).....	79
– B.II.6.1.2.2 Integrar una relación de los códigos arancelarios que presentan modificaciones de acuerdo a la Tarifa de la Ley de los Impuestos Generales de Importación y de Exportación (TIGIE) durante el año 2014, con la finalidad de efectuar los cálculos a la Balanza Comercial de Mercancías de México.....	80
– B.II.6.1.2.3 Revisar y actualizar el Catálogo de Claves de Pedimento Aduanal para el Cálculo de la Balanza Comercial de Mercancías de México.....	80
– B.II.6.1.2.4 Revisar y actualizar el Catálogo de Importaciones por Tipo de Bien para el Cálculo de la Balanza Comercial de Mercancías de México.....	81
– B.II.7.1.2.1 Generar propuesta de Indicadores Clave vinculados al Programa Sectorial de Comunicaciones.....	81
▪ Objetivo III:	
– B.III.1.1.1.1 Apoyar a las Unidades del Estado representadas en el Comité Técnico Especializado del Directorio Nacional de Unidades Económicas en la generación de estadística básica sobre su ámbito de competencia.....	82
– F.III.1.1.1.1 Actualizar el Directorio Estadístico Nacional de Unidades Económicas (DENUE).....	82
– B.III.1.1.1.2 Apoyar y asesorar a las Unidades del Estado en la interpretación y aplicación de los diversos lineamientos emitidos en el marco del Comité Técnico Especializado del Directorio Nacional de Unidades Económicas.....	83
– B.III.1.1.1.3 Homologar las bases de datos de los registros administrativos de las Unidades del Estado con el Directorio Estadístico Nacional de Unidades Económicas (DENUE).....	83
– F.III.2.2.1.1 Instrumentar el Sistema Integrado de Encuestas en Unidades Económicas (SIEUE).....	84
▪ Objetivo IV:	
– F.IV.2.1.2.1 Integrar la documentación de la propuesta de la Encuesta Mensual de Empresas Comerciales (EMEC) y la Encuesta Mensual de Servicios (EMS). Producir como Información de Interés Nacional, a partir del rediseño de las Encuestas Comerciales y de Servicios.....	86
▪ Objetivo V:	
– B.V.1.1.2.1 Elaborar la segunda propuesta de Indicadores para el Catálogo Nacional de Indicadores.....	87
– F.V.2.1.1.1 Elaborar las Series de Índices de Productividad y Costo Unitario de la Mano de Obra de los Servicios Privados no Financieros.....	88
– B.V.2.1.2.1 Elaborar propuesta de Indicadores Clave de Estadísticas Macroeconómicas y de Cuentas Nacionales.....	88

– F.V.2.1.2.1 Presentar propuestas de los Indicadores Clave en la Encuesta Nacional de Empresas Constructoras y la Encuesta Mensual de la Industria Manufacturera.....	89
– B.V.2.1.2.2 Formular propuesta de Indicadores Clave del Sector Agropecuario.....	89
– B.V.2.2.2.1 Elaborar la documentación de los ocho Indicadores sobre Transporte de Pasajeros y de Carga seleccionados, con base en la metodología de los Indicadores Clave.....	90
▪ Objetivo VI:	
– F.VI.1.2.1.1 Ejecutar el levantamiento de la información de los Censos Económicos 2014.....	91
– F.VI.1.2.1.2 Generar los Resultados Oportunos de los Censos Económicos 2014.....	92
– F.VI.1.3.1.1 Ejecutar la Encuesta Nacional Agropecuaria (ENA) 2014.....	93
– F.VI.2.1.1.1 Elaborar boletines de prensa sobre Indicadores de Corto Plazo derivados del Sistema de Cuentas Nacionales de México.....	93
– F.VI.2.1.1.2 Elaborar las Cuentas de Corto Plazo mensuales.....	94
– F.VI.2.1.1.3 Elaborar las Cuentas de Corto Plazo trimestrales.....	95
– F.VI.2.1.2.1 Actualizar los productos anuales del Sistema de Cuentas Nacionales de México (SCNM). Base 2008.....	96
– F.VI.2.1.2.2 Elaborar las Cuentas Regionales anuales por Entidad Federativa.....	97
– F.VI.2.1.2.3 Elaborar las Cuentas Regionales trimestrales y mensuales por Entidad Federativa.....	98
– F.VI.2.1.3.1 Elaborar boletines de prensa sobre las publicaciones anuales del Sistema de Cuentas Nacionales de México tales como: Cuentas de Bienes y Servicios y Cuentas por Sectores Institucionales.....	99
– F.VI.2.1.4.1 Elaborar boletines de prensa sobre las publicaciones anuales de las Cuentas Satélite del Sistema de Cuentas Nacionales de México.....	99
– F.VI.2.1.4.2 Elaborar las Cuentas Satélite y sus indicadores relacionados. Base 2008.....	100
– F.VI.2.1.5.1 Elaborar cálculos especiales de Insumo Producto a partir de los resultados del Cambio de Año Base 2008.....	102
– F.VI.3.1.1.1 Calcular el Índice Nacional de Precios al Consumidor y el Índice Nacional de Precios Productor.....	103
– F.VI.3.1.2.1 Elaborar boletines de prensa sobre los Índices Nacionales de Precios al Consumidor y Productor.....	104
– F.VI.3.1.2.2 Publicar y difundir los resultados del cálculo del Índice Nacional de Precios al Consumidor (INPC) e Índice Nacional de Precios Productor (INPP).....	105
– F.VI.4.1.2.1 Elaborar boletines de prensa mensuales sobre la Encuesta Nacional de Ocupación y Empleo.....	106
– F.VI.4.1.2.2 Elaborar boletines de prensa sobre la Encuesta Nacional de Ocupación y Empleo Trimestral.....	106
– F.VI.4.4.1.1 Producir la Encuesta Mensual de la Industria Manufacturera.....	107
– F.VI.4.4.2.1 Elaborar boletines de prensa mensuales sobre Encuesta Mensual de la Industria Manufacturera.....	108
– F.VI.4.5.1.1 Producir la Encuesta Nacional de Empresas Constructoras.....	108
– F.VI.4.5.2.1 Elaborar boletines de prensa mensuales sobre la Encuesta Nacional de Empresas Constructoras.....	109
– F.VI.5.1.1.1 Publicar la Balanza Comercial de Mercancías de México (BCMM).....	109
– F.VI.5.1.2.1 Elaborar boletines de prensa mensuales sobre la Balanza Comercial de Mercancías de México (con cifras oportunas).....	110
▪ Objetivo VIII:	
– B.VIII.1.1.1.1 Desarrollar un Mapa Conceptual del Sector Ciencia, Tecnología e Innovación (CTI).....	111
– B.VIII.1.1.1.2 Establecer mejoras en los contenidos del sitio Web para difusión de actividades e indicadores del Comité Técnico Especializado en Estadísticas de CTI.....	112
▶ Subsistema Nacional de Información Geográfica y del Medio Ambiente	113
▪ Objetivo I:	
– C.I.2.1.1.1 Dar seguimiento al Programa de Trabajo 2014, del Comité Técnico Especializado de Información Geográfica Básica.....	113
– G.I.2.4.3.1 Realizar seguimiento a los acuerdos establecidos en las sesiones ordinarias del Comité Técnico Especializado en Información Catastral y Registral.....	114

▪ Objetivo II:	
– G.II.1.1.3.1 Desarrollar documentos normativos en materia geográfica.....	115
– G.II.7.1.3.1 Elaborar la guía metodológica para la generación e integración de metadatos geográficos conforme a la "Norma Técnica para la elaboración de Metadatos Geográficos" (NTM)...	116
▪ Objetivo III:	
– G.III.1.4.1.1 Actualizar el Marco Geoestadístico Nacional.....	117
– C.III.1.6.1.1 Actualizar Información Edafológica escala 1: 250 000 Serie III.....	117
– G.III.1.6.1.1 Inscribir y mantener actualizada la información relativa a los productos catastrales de las Unidades del Estado y de aquellas con funciones geográficas.....	118
– G.III.1.6.1.2 Realizar el análisis de los valores extremos de temperatura y precipitación, orientados hacia la propuesta de Información de Interés Nacional.....	118
– G.III.3.1.3.1 Realizar el aprovechamiento estadístico y geográfico validado sobre la dimensión del proceso de los Registros de Denuncias Ambientales.....	119
– C.III.5.1.1.1 Actualización del Inventario Nacional de Emisiones de Gases de Efecto Invernadero (INEGEI).....	119
– C.III.5.2.1.1 Prueba piloto de la página del Sistema de Información sobre el Cambio Climático.....	120
▪ Objetivo IV:	
– C.IV.1.1.3.1 Elaborar el Catálogo Nacional de Sustancias Químicas.....	121
– C.IV.1.1.3.2 Elaborar el Diagnóstico del Inventario Nacional de Residuos Peligrosos.....	122
– C.IV.1.1.3.3 Elaborar la propuesta de Información de Interés Nacional relativa al Inventario Nacional Forestal y de Suelos.....	123
▪ Objetivo V:	
– C.V.2.1.3.1 Elaborar propuesta de Indicadores Clave relativos a Hidrocarburos y Electricidad.....	124
▪ Objetivo VI:	
– G.VI.8.1.3.1 Integrar la Información Topográfica producida con base a la escala cartográfica 1:50 000.....	125
▪ Objetivo IX:	
– G.IX.1.1.1.1 Capacitar a las Unidades del Estado generadoras de información catastral y registral en la implementación de procesos de calidad de datos.....	126
– G.IX.1.1.1.2 Capacitar a las Unidades del Estado o a quien lo solicite, sobre los diferentes documentos técnicos normativos vigentes relacionados con la materia catastral.....	126
▶ Subsistema Nacional de Información de Gobierno, Seguridad Pública e Impartición de Justicia.....	127
▪ Objetivo I:	
– I.I.2.3.4.1 Integrar los Programas de Trabajo de los Comités Técnicos Especializados en los Subsistemas Nacionales de Información y determinar su cumplimiento.....	127
▪ Objetivo II:	
– D.II.1.1.4.1 Coordinar la actualización de instrumentos de dirección, regulación y generación de información para el tema de Gobierno.....	128
– D.II.1.1.4.2 Coordinar la actualización de instrumentos de dirección, regulación y generación de información para el tema de Impartición de Justicia.....	129
– D.II.1.1.4.3 Coordinar la actualización de instrumentos de dirección, regulación y generación de información para el tema de Prevención Social de la Violencia y la Delincuencia.....	130
– D.II.1.1.4.4 Coordinar la actualización de instrumentos de dirección, regulación y generación de información para el tema de Procuración de Justicia.....	131
– D.II.1.1.4.5 Coordinar la actualización de instrumentos de dirección, regulación y generación de información para los temas de Seguridad Pública y Sistema Penitenciario.....	132
– D.II.1.1.4.6 Coordinar la actualización del Inventario Anual de Estructura Estadística para la generación de información en el tema de Gobierno.....	133
– D.II.1.1.4.7 Coordinar la actualización del Inventario Anual de Estructura Estadística para la generación de información en el tema de Impartición de Justicia.....	134
– D.II.1.1.4.8 Coordinar la actualización del Inventario Anual de Estructura Estadística para la generación de información en el tema de Prevención Social de la Violencia y la Delincuencia.....	135

– D.II.1.1.4.9 Coordinar la actualización del Inventario Anual de Estructura Estadística para la generación de información en el tema de Procuración de Justicia.....	136
– D.II.1.1.4.10 Coordinar la actualización del Inventario Anual de Estructura Estadística para la generación de información en los temas de Seguridad Pública y Sistema Penitenciario.....	137
– D.II.1.1.4.11 Coordinar la actualización del marco conceptual para la generación de información en el tema de Gobierno.....	138
– D.II.1.1.4.12 Coordinar la actualización del marco conceptual para la generación de información en el tema de Impartición de Justicia.....	139
– D.II.1.1.4.13 Coordinar la actualización del marco conceptual para la generación de información en el tema de Prevención Social de la Violencia y la Delincuencia.....	140
– D.II.1.1.4.14 Coordinar la actualización del marco conceptual para la generación de información en el tema de Procuración de Justicia.....	141
– D.II.1.1.4.15 Coordinar la actualización del marco conceptual para la generación de información en los temas de Seguridad Pública y Sistema Penitenciario.....	142
▪ Objetivo III:	
– D.III.2.4.1.1 Coordinar la realización de la Encuesta Nacional de Calidad e Impacto Gubernamental (ENCIG) 2013, bajo los principios de Información de Interés Nacional.....	143
– D.III.2.4.1.2 Coordinar la realización de la Encuesta Nacional de Victimización de Empresas (ENVE) 2014 bajo los principios de Información de Interés Nacional.....	144
▪ Objetivo IV:	
– D.IV.2.1.4.1 Promover la elaboración de propuestas de Información de Interés Nacional en materia de Gobierno.....	145
– D.IV.2.1.4.2 Promover la elaboración de propuestas de Información de Interés Nacional en materia de Impartición de Justicia.....	145
– D.IV.2.1.4.3 Promover la elaboración de propuestas de Información de Interés Nacional en materia de Procuración de Justicia.....	146
– D.IV.2.1.4.4 Promover la elaboración de propuestas de Información de Interés Nacional en materia de Seguridad Pública y Sistema Penitenciario.....	146
▪ Objetivo V:	
– D.V.2.1.4.1 Promover la elaboración de propuestas de Indicadores Clave, su integración y desarrollo, en materia de Gobierno.....	147
– D.V.2.1.4.2 Promover la elaboración de propuestas de Indicadores Clave, su integración y desarrollo, en materia de Información de Impartición de Justicia.....	148
– D.V.2.1.4.3 Promover la elaboración de propuestas de Indicadores Clave, su integración y desarrollo, en materia de Prevención Social de la Violencia y la Delincuencia.....	149
– D.V.2.1.4.4 Promover la elaboración de propuestas de Indicadores Clave, su integración y desarrollo, en materia de Procuración de Justicia.....	150
– D.V.2.1.4.5 Promover la elaboración de propuestas de Indicadores Clave, su integración y desarrollo, en materia de Seguridad Pública y Sistema Penitenciario.....	151
▪ Objetivo VI:	
– D.VI.1.4.1.1 Coordinar la realización del Censo Nacional de Gobierno, Seguridad Pública y Sistema Penitenciario Estatales 2014, bajo los principios de Información de Interés Nacional.....	152
– D.VI.1.5.1.1 Coordinar la realización del Censo Nacional de Gobiernos Municipales y Delegacionales 2013, bajo los principios de Información de Interés Nacional.....	153
– D.VI.1.6.1.1 Coordinar la realización del Censo Nacional de Impartición de Justicia Estatal 2014, bajo los principios de Información de Interés Nacional.....	154
– D.VI.1.7.1.1 Coordinar la realización del Censo Nacional de Procuración de Justicia Estatal 2014, bajo los principios de Información de Interés Nacional.....	154
– D.VI.4.2.2.1 Coordinar la realización de la Encuesta Nacional de Victimización y Percepción sobre Seguridad Pública (ENVIPE) 2014, bajo los principios de Información de Interés Nacional.....	155
▪ Objetivo IX:	
– D.IX.1.1.1.1 Coordinar la implementación de talleres y cursos de capacitación a través del Centro de Excelencia, de manera conjunta entre UNODC y el INEGI para información estadística de gobierno, victimización, percepción de la seguridad pública y justicia.....	156

<ul style="list-style-type: none"> ▪ Objetivo X: <ul style="list-style-type: none"> – D.X.1.2.4.1 Coordinar la implementación de actividades de investigación y generación de publicaciones a través del Centro de Excelencia, de manera conjunta entre UNODC y el INEGI, para información estadística de gobierno, victimización, percepción de la seguridad pública y justicia..... 	157
▶ Instituto Nacional de Estadística y Geografía, como Unidad Central Coordinadora del SNIEG	158
<ul style="list-style-type: none"> ▪ Objetivo I: <ul style="list-style-type: none"> – H.I.1.1.1.1 Integrar el Programa Anual de Estadística y Geografía 2015 – H.I.1.1.2.1 Integrar el Informe con los resultados de la ejecución del Programa Anual de Estadística y Geografía 2013..... – H.I.2.1.1.1 Dar seguimiento a la operación del Consejo Consultivo Nacional..... – H.I.2.2.1.1 Dar seguimiento a la operación de los Comités Ejecutivos de los Subsistemas Nacionales de Información..... – H.I.3.1.1.1 Asegurar la vigencia del convenio de constitución de los Comités Estatales de Información Estadística y Geográfica (CEIEG) de cada entidad federativa del país..... – H.I.5.1.1.1 Administrar y actualizar el Portal del Sistema Nacional de Información Estadística y Geográfica..... – H.I.5.2.1.1 Incorporar a los órganos colegiados del Sistema a las comunidades del Sitio de Intercambio del SNIEG..... – H.I.5.3.1.1 Actualizar el Sitio del Acervo de Información de Interés Nacional..... – H.I.5.4.1.1 Identificar la Información de Interés Nacional histórica de los proyectos estadísticos y geográficos determinados como IIN..... ▪ Objetivo II: <ul style="list-style-type: none"> – H.II.4.1.1.1 Actualizar la normatividad para la prestación del Servicio Público de Información del SNIEG publicada..... – H.II.5.1.1.1 Elaborar y actualizar disposiciones normativas en materia de coordinación del SNIEG..... – H.II.5.1.1.2 Revisar y actualizar el procedimiento para la integración, administración y difusión del Catálogo Nacional de Indicadores..... ▪ Objetivo III: <ul style="list-style-type: none"> – H.III.1.5.1.1 Coordinar la actualización del Registro Estadístico Nacional (REN)..... – H.III.1.6.1.1 Coordinar la implementación y operación del RNIG..... ▪ Objetivo VII: <ul style="list-style-type: none"> – H.VII.1.1.1.1 Actualizar el Sitio del Catálogo Nacional de Indicadores..... ▪ Objetivo VIII: <ul style="list-style-type: none"> – H.VIII.1.1.1.1 Publicar en Internet la Información de Interés Nacional en las fechas comprometidas de acuerdo al Calendario de Publicación de IIN..... – H.VIII.1.1.3.1 Integrar las disposiciones normativas del SNIEG al Sistema de Compilación Normativa y difundir su contenido..... – H.VIII.1.1.4.1 Poner a disposición de los usuarios el Sitio del Catálogo Nacional de Indicadores actualizado..... – H.VIII.1.1.5.1 Atender las solicitudes de Información de Interés Nacional provenientes del extranjero..... – H.VIII.2.1.1.1 Detección de necesidades de información estadística y geográfica por parte de los usuarios que consultan la Información de Interés Nacional a través del SPIEG..... – H.VIII.3.1.1.1 Fomentar la Información de Interés Nacional a través de las actividades de promoción entre el Sector Educativo..... ▪ Objetivo IX: <ul style="list-style-type: none"> – H.IX.1.1.1.1 Coordinar la integración de las acciones de capacitación y actualización de los servidores públicos de las Unidades del Estado..... ▪ Objetivo X: <ul style="list-style-type: none"> – H.X.1.1.1.1 Elaborar, sujeto a la disponibilidad de recursos, una propuesta de temas de investigación en materia estadística y/o geográfica para convocatorias 2014 del Fondo CONACYT-INEGI..... – H.X.1.1.1.2 Realizar la publicación Realidad, datos y espacio. Revista Internacional de Estadística y Geografía..... 	158 158 159 160 161 163 163 164 164 165 166 167 168 169 170 171 173 173 174 174 175 175 176 178 179

– H.X.1.1.1.3 Realizar seminarios de información estadística y/o geográfica.....	180
II. Actividades específicas por concluir	181
▶ Subsistema Nacional de Información Demográfica y Social	183
▪ Objetivo I:	
– E.I.2.4.1.1 Dar seguimiento a los Comités Técnicos Especializados del Subsistema Nacional de Información Demográfica y Social.....	183
▪ Objetivo III:	
– A.III.6.1.1.3 Elaborar el Informe de Avances 2014 de los ODM en México.....	184
▪ Objetivo V:	
– A.V.1.1.2.1 Elaborar propuesta de Indicadores Clave en temas de Vivienda.....	185
– A.V.2.1.1.4 Elaborar propuesta de Indicadores Clave del Subsector Cultura.....	185
▪ Objetivo VIII:	
– A.VIII.2.1.2.3 Realizar la publicación Mujeres y Hombres 2014.....	186
▪ Objetivo X:	
– A.X.1.2.1.1 Elaborar una propuesta con enfoque de género a efecto de mejorar las estadísticas captadas en el ámbito judicial, relativas a violencia contra las mujeres.....	187
▶ Subsistema Nacional de Información Económica.....	188
▪ Objetivo II:	
– B.II.1.1.2.1 Elaborar un diagnóstico sobre la disponibilidad estadística de la Sociedad de la Información y Comunicaciones.....	188
▪ Objetivo V:	
– F.V.2.1.1.2 Elaborar Series Retropoladas de los Índices de Productividad Laboral y Costo Unitario de la Mano de Obra.....	189
▶ Subsistema Nacional de Información Geográfica y del Medio Ambiente	190
▪ Objetivo III:	
– C.III.3.1.3.1 Rediseño del software de captura de la Cédula de Operación Anual (COA).....	190
▶ Instituto Nacional de Estadística y Geografía, como Unidad Central Coordinadora del SNIEG	192
▪ Objetivo I:	
– H.I.3.2.1.1 Actualizar el Programa Estatal de Estadística y Geografía (PEEG) del CEIEG de cada entidad federativa del país.....	192
▪ Objetivo VIII:	
– H.VIII.1.1.6.1 Desarrollar el portal en Internet del Servicio Público de Información Estadística y Geográfica del Sistema.....	193
4. Otros resultados relevantes para el SNIEG	194
A. Resultados derivados de la ejecución del PAEG 2013.	
– Indicadores Clave en materia de la sociedad de la información.....	194
– Indicadores Clave en materia de trabajo y previsión social.....	194
B. Resultados obtenidos en el marco del SNIEG en 2014.	
▪ Disposiciones Normativas:	
– Reglas para la Atención de Requerimientos Internacionales de Información de Interés Nacional.....	195
– Principios y Buenas Prácticas para las Actividades Estadísticas y Geográficas del SNIEG.....	195
– Reglas para la integración y administración de Acervo de Información de Interés Nacional.....	195
– Reglas para la determinación de faltas administrativas e imposición de sanciones, por la comisión de infracciones a la Ley del Sistema Nacional de Información Estadística y Geográfica.....	195
– Norma Técnica para el acceso y publicación de Datos Abiertos de la Información Estadística y Geográfica de Interés Nacional.....	196

– Norma Técnica para la Incorporación y Actualización de Información al Directorio Estadístico Nacional de Unidades Económicas.....	196
▪ Información de Interés Nacional:	
– Estadísticas de Defunciones Registradas.....	196
– Estadísticas de Defunciones Fetales.....	197
– Encuesta Nacional de la Dinámica Demográfica.....	197
– Inventario Nacional de Gases y Compuestos de Efecto Invernadero.....	197
– Red Nacional de Caminos.....	198
▪ Indicadores Clave:	
– Indicadores Clave en materia de desarrollo social.....	198
– Sustitución del Índice de la Tendencia Laboral de la Pobreza por el Índice de la Tendencia Laboral de la Pobreza con Intervalos de Salarios en el Catálogo Nacional de Indicadores.....	198
– Indicadores Clave en materia de precios.....	199
– Indicadores Clave en materia de suelo y flora.....	199
– Indicadores Clave en materia de cambio climático.....	199
– Indicadores Clave en materia de agua.....	200
– Indicadores Clave en materia de emisiones y residuos.....	200

Capítulo II

Informe de Actividades de los Comités de los Subsistemas Nacionales de Información

Introducción.....	203
1. Subsistema Nacional de Información Demográfica y Social.....	205
1.1 Objetivo.....	205
1.2 Comité Ejecutivo del SNIDS.....	205
1.2.1 Integrantes.....	205
1.2.2 Operación.....	205
1.2.3 Temas abordados.....	206
1.3 Comités Técnicos Especializados del SNIDS.....	208
1.3.1 Operación.....	208
1.3.2 Objetivos y Temas.....	208
1.3.3 Integrantes de los CTE.....	209
1.3.4 Actividades.....	213
2. Subsistema Nacional de Información Económica.....	226
2.1 Objetivo.....	226
2.2 Comité Ejecutivo del SNIE.....	226
2.2.1 Integrantes.....	226
2.2.2 Operación.....	226
2.2.3 Temas abordados.....	227
2.3 Comités Técnicos Especializados del SNIE.....	229
2.3.1 Operación.....	229
2.3.2 Objetivos y Temas.....	230
2.3.3 Integrantes de los CTE.....	230
2.3.4 Actividades.....	233
3. Subsistema Nacional de Información Geográfica y del Medio Ambiente.....	240
3.1 Objetivo.....	240
3.2 Comité Ejecutivo del SNIGMA.....	240
3.2.1 Integrantes.....	240
3.2.2 Operación.....	240
3.2.3 Temas abordados.....	241
3.3 Comités Técnicos Especializados del SNIGMA.....	245

3.3.1 Operación.....	245
3.3.2 Objetivos y Temas.....	246
3.3.3 Integrantes de los CTE del SNIGMA.....	246
3.3.4 Actividades.....	248
4. Subsistema Nacional de Información de Gobierno, Seguridad Pública e Impartición de Justicia.....	256
4.1 Objetivo.....	256
4.2 Comité Ejecutivo del SNIGSPIJ.....	256
4.2.1 Integrantes.....	256
4.2.2 Operación.....	256
4.2.3 Temas abordados.....	257
4.3 Comités Técnicos Especializados del SNIGSPIJ.....	259
4.3.1 Operación.....	259
4.3.2 Objetivos y Temas.....	259
4.3.3 Integrantes de los CTE.....	259
4.3.4 Actividades.....	261
5. Consideraciones finales.....	269

Capítulo III

Informe Anual de Actividades del INEGI y sobre el Ejercicio del Gasto, incluyendo las Observaciones Relevantes del Auditor Externo

Introducción.....	273
► Planeación, Coordinación, Seguimiento y Evaluación del Sistema Nacional de Información Estadística y Geográfica.....	275
1. Actividades de la Junta de Gobierno.....	277
1.1 Acuerdos de la Junta de Gobierno relacionados con el Sistema Nacional de Información Estadística y Geográfica.....	277
1.1.1 Programas contemplados en el artículo 9 de la LSNIEG.....	277
1.1.2 Información de Interés Nacional.....	277
1.1.3 Órganos colegiados del SNIEG.....	280
1.1.4 Normas y lineamientos del SNIEG.....	280
1.2 Acuerdos de la Junta de Gobierno aplicables al INEGI.....	283
2. Coordinación del Sistema Nacional de Información Estadística y Geográfica.....	286
2.1 Actividades y Resultados de la Planeación e Infraestructura del SNIEG.....	286
2.1.1 Informes de resultados del SNIEG.....	286
2.1.2 Planeación del SNIEG.....	286
2.1.3 Catálogo Nacional de Indicadores.....	287
2.1.4 Infraestructura del SNIEG.....	288
2.2 Actividades y Resultados de Coordinación del Sistema Nacional de Información Estadística y Geográfica.....	290
2.2.1 Operación y Seguimiento de los Órganos Colegiados.....	290
2.2.2 Normatividad del SNIEG.....	291
2.2.3 Capacitación y actualización de las Unidades del Estado.....	292
2.3 Operación Regional.....	292
2.3.1 Seguimiento a la gestión de Direcciones Regionales y Coordinaciones Estatales.....	292
2.3.2 Comités Estatales de Información Estadística y Geográfica.....	296
2.3.3 Vinculación con las entidades federativas.....	297
2.3.4 Promoción para el Uso de Información.....	298

3. Vinculación y Servicio Público de Información	299
3.1 Servicio Público de Información	299
3.1.1 Divulgación	299
3.1.2 Servicios de Información	300
3.1.3 Investigación y Estrategias de Mercado	302
3.1.4 Producción Editorial	302
3.1.5 Acceso a Microdatos	303
3.2 Asuntos Internacionales	304
3.2.1 Cooperación Internacional Bilateral	304
3.2.2 Cooperación Internacional Multilateral	307
3.2.3 Instrumentos Jurídicos Suscritos por el INEGI	310
3.2.4 Capacitación Internacional	310
3.3 Vinculación con Sectores Estratégicos	312
3.4 Vinculación con los Poderes Legislativo y Judicial	314
► Producción y Difusión de Información Estadística y Geográfica	315
4. Estadísticas Sociodemográficas	317
4.1 Censo de Población y Vivienda	317
4.1.1 Censo de Escuelas, Maestros y Alumnos de Educación Básica y Especial	317
4.1.2 Encuesta Intercensal 2015	318
4.1.3 Inventario Nacional de Viviendas	320
4.1.4 Censo de Población y Vivienda 2010	320
4.2 Encuestas Sociodemográficas y Registros Administrativos	321
4.2.1 Diseño y Marcos Estadísticos	321
4.2.2 Encuestas Nacionales	322
4.2.3 Registros Administrativos (Estadísticas Vitales y Sociales)	327
4.3 Infraestructura Estadística	329
4.3.1 Desarrollo de Procesos Estadísticos	329
4.3.2 Estandarización de Clasificaciones y Contenidos Sociodemográficos	330
4.4 Asistencia Técnica al Subsistema Nacional de Información Demográfica y Social	332
5. Estadísticas Económicas	333
5.1 Censos y Encuestas Agropecuarias	333
5.1.1 Censos Económicos	333
5.1.2 Censos y Encuestas Agropecuarios	333
5.1.3 Directorio Estadístico Nacional de Unidades Económicas	334
5.2 Encuestas Económicas y Registros Administrativos	334
5.3 Cuentas Nacionales	338
5.4 Índice de Precios	340
5.5 Normatividad y Metodología Conceptual	340
5.6 Marcos y Muestreo	341
5.7 Asistencia Técnica del Subsistema Nacional de Información Económica	341
6. Geografía y Medio Ambiente	342
6.1 Información Geográfica Básica	342
6.1.1 Marco Geodésico Nacional	342
6.1.2 Límites y Marco Geoestadístico Nacional	348
6.2 Recursos Naturales y Medio Ambiente	350
6.2.1 Recursos Naturales	350
6.2.2 Medio Ambiente	351
6.3 Integración de Información Geoespacial	353
6.4 Actividades Interinstitucionales	355
6.4.1 Participación en Grupos de Trabajo Internacionales	355

6.5	Normatividad y Soluciones Geomáticas	356
6.5.1	Normatividad	356
6.5.2	Soluciones Geomáticas	357
6.6	Información Catastral y Registral	364
7.	Integración, Análisis e Investigación	367
7.1	Integración de Información	367
7.2	Análisis y Estudios Económicos	370
7.3	Investigación	371
7.3.1	Investigación	371
7.3.2	Vinculación con Instituciones Académicas	373
7.3.3	Seminarios, Conferencias y Talleres de Información Estadística y Geográfica	376
7.4	Sistema de Seguridad de la Información	378
8.	Gobierno, Seguridad Pública y Justicia	380
8.1	Censos y Encuestas Nacionales de Gobierno	380
8.1.1	Censos Nacionales de Gobierno	380
8.1.2	Encuestas Nacionales en Hogares y Unidades Económicas	381
8.2	Desarrollo del Subsistema Nacional de Información de Gobierno, Seguridad Pública e Impartición de Justicia	385
8.2.1	Generación de Estadísticas Básicas y Derivadas	385
8.2.2	Análisis y Producción Editorial	385
8.2.3	Participación en Grupos de Trabajo Interinstitucionales	386
8.3	Centro de Excelencia INEGI – UNODC	388
8.4	Proyección Internacional	389
8.5	Asistencia Técnica al Subsistema Nacional de Información de Gobierno, Seguridad Pública e Impartición de Justicia	391
9.	Comunicación	392
9.1	Comunicación social	392
10.	Direcciones Regionales	395
11.	Administración - Informática	397
11.1	Servicios y Productos Informáticos	397
11.2	Infraestructura Informática	399
►	Actividades de Apoyo Administrativo	401
12.	Actividades de Apoyo Administrativo	403
12.1	Asuntos Jurídicos	403
12.1.1	Asesoría y Consultoría Jurídica	403
12.1.2	Asuntos Contenciosos	403
12.2	Recursos Humanos	405
12.2.1	Servicio Profesional de Carrera	405
12.2.2	Administración del Personal, de Sueldos y Prestaciones Sociales	406
12.2.3	Comunicación Organizacional	408
12.2.4	Capacitación y Calidad	408
12.3	Recursos Financieros	409
12.3.1	Tesorería	409
12.3.2	Contabilidad Gubernamental y Armonización Contable	410
12.4	Recursos Materiales y Servicios Generales	410
12.4.1	Normatividad	410
12.4.2	Sistematización de Procesos	411
12.4.3	Capacitación	412

12.4.4 Adquisición de Bienes y Contratación de Servicios.....	413
12.4.5 Administración de Bienes Muebles y Seguros.....	414
12.4.6 Control Vehicular.....	414
12.4.7 Eventos Institucionales y Protección Civil.....	415
12.4.8 Sistema Institucional de Archivos.....	415
12.4.9 Obra Pública, Instalaciones y Medio Ambiente.....	416
12.5 Transparencia y Acceso a la Información Pública.....	418
12.5.1 Atención a Solicitudes de Información.....	418
12.5.2 Instancias de Transparencia y Acceso a la Información Pública.....	419
12.5.3 Mejora Regulatoria y Proceso de Calidad Regulatoria.....	420
12.5.4 Atención a Instancias Fiscalizadoras.....	420
12.5.5 Equidad de Género.....	420
12.6 Manuales de Organización y Manuales de Procedimientos.....	421
13. Informe del Ejercicio del Gasto.....	422
13.1 Informe del Ejercicio del Gasto.....	422
13.2 Cumplimiento de Metas Programáticas.....	426
► Actividades de Apoyo a la Función Pública y el Buen Gobierno.....	437
14. Control y Vigilancia.....	439
14.1 Contraloría Interna.....	439
14.1.1 Auditorías.....	439
14.1.2 Control y Evaluación.....	442
14.1.3 Quejas y Responsabilidades.....	443
14.2 Opinión del Auditor Externo.....	443
Glosario.....	447
Siglas y abreviaturas.....	451
Anexo.....	469

Presentación

El Instituto Nacional de Estadística y Geografía (INEGI) en su carácter de organismo público con autonomía técnica y de gestión, personalidad jurídica y patrimonio propios, responsable de normar y coordinar el Sistema Nacional de Información Estadística y Geográfica y con fundamento en el artículo 86, fracciones I, II y III de la Ley del Sistema Nacional de Información Estadística y Geográfica (Ley del SNIEG) presenta al Ejecutivo Federal y al Congreso de la Unión su Informe Anual de Actividades y Resultados correspondiente al periodo del primero de enero al 31 de diciembre de 2014.

El Informe comprende tres capítulos en atención a las fracciones del artículo 86 de la Ley del SNIEG:

- Primero, en cumplimiento de la fracción I, se presentan los resultados de la ejecución del Programa Anual de Estadística y Geografía (PAEG) 2014.
- Segundo, conforme lo establece la fracción II, se publican las actividades de los Comités de los Subsistemas Nacionales de Información.
- Tercero, como lo señala la fracción III, se informa sobre las actividades del INEGI realizadas durante 2014, el ejercicio del gasto efectuado, así como el dictamen formulado por el auditor externo.

En cuanto a los aspectos programáticos, en el informe se exponen los resultados alcanzados en las 188 Actividades específicas registradas en el PAEG 2014, mismos que contribuyen al desarrollo del Sistema; siendo el PAEG 2014 el primer programa operativo que se integra en el marco del Programa Nacional de Estadística y Geografía (PNEG) 2013-2018.

Entre los principales resultados destaca la generación y actualización de Información de Interés Nacional en el marco del Sistema Nacional de Información Estadística y Geografía, así como la aprobación por parte de la Junta de Gobierno del Instituto de nueva Información de Interés Nacional, Indicadores Clave, Normatividad Técnica y de Coordinación para el Sistema.

En este sentido, además de contribuir en el desarrollo del SNIEG y apoyar en la atención de las demandas de información requeridas para la ejecución del Plan Nacional de Desarrollo 2013-2018, los resultados derivados de la ejecución del PAEG 2014 impulsan el cumplimiento de las metas de corto plazo del Programa Estratégico del SNIEG.

Respecto a la integración del PAEG 2015, se registraron 258 Actividades específicas y 373 entregables, con la participación de 26 Unidades del Estado adscritas a 32 Comités Técnicos Especializados que forman parte de los Subsistemas Nacionales de Información, además del INEGI en su papel de Unidad Central Coordinadora del Sistema.

Es importante señalar el incremento en el registro de Actividades específicas a desarrollar en 2015, al pasar de 188 a 258, producto del compromiso y la corresponsabilidad de las Unidades del Estado adscritas a los Subsistemas Nacionales de Información y de los Comités Técnicos Especializados, para impulsar el continuo desarrollo y funcionamiento del SNIEG.

En relación a las actividades realizadas por los Comités Ejecutivos y Comités Técnicos Especializados de los cuatro Subsistemas Nacionales de Información en el 2014, se presentan los avances más significativos que contribuyen a la consolidación y desarrollo del Sistema, entre otros:

- La operación de los órganos colegiados de los Subsistemas a lo largo de 2014 hizo posible mantener la continuidad de las actividades, objetivos y metas del Programa Anual de Estadística y Geografía 2014, así como de los programas de mediano y largo plazos del SNIEG.
- Se fortaleció la cobertura del Sistema con la creación de un nuevo Comité Técnico Especializado en materia de Información de Desarrollo Rural y Urbano; esto, debido a que esta materia repercute en los cuatro Subsistemas temáticamente y en términos de transversalidad.

- Se incrementó en cada Subsistema el número de aportaciones de los órganos colegiados con nuevos temas, proyectos y actividades, además de que se presentaron más casos de colaboración entre Comités Técnicos Especializados, como resultado de la coordinación entre los Comités Ejecutivos de los cuatro Subsistemas Nacionales de Información.
- Con las actividades de los órganos colegiados de los Subsistemas se continúa con el desarrollo del SNIEG, a partir de los resultados obtenidos en 2014, con propuestas concretas aprobadas por la Junta de Gobierno en materia de Normatividad Técnica, Información de Interés Nacional e Indicadores Clave.

Respecto al desempeño de las Unidades Administrativas del INEGI y el ejercicio del gasto, en el curso del año se cumplió plenamente con los objetivos y metas incorporados al Programa Anual de Trabajo 2014.

En cuanto a las actividades de Planeación, Coordinación, Seguimiento y Evaluación del SNIEG destaca lo siguiente:

- Junta de Gobierno

En las 11 sesiones que se celebraron a lo largo del año, la Junta de Gobierno evaluó y aprobó 103 solicitudes de acuerdo que inciden de manera directa en el desarrollo de las actividades del SNIEG. En estas sesiones se aprobaron, entre otros asuntos, el Programa Anual de Trabajo 2014 del Instituto, así como el Programa Anual de Investigación del INEGI 2015 y el Programa Anual de Estadística y Geografía 2015.

Este año la Junta de Gobierno determinó como Información de Interés Nacional (IIN) los siguientes temas: el Inventario Nacional Forestal y de Suelos y el Inventario Nacional de Gases y Compuestos de Efecto Invernadero, los proyectos de generación de estadística básica denominados Estadísticas de Defunciones Registradas y Estadísticas de Defunciones Fetales, así como la Red Nacional de Caminos y las Encuestas Nacionales de Calidad e Impacto Gubernamental y la de Dinámica Demográfica.

En el año también se enriqueció el Catálogo Nacional de Indicadores con la aprobación de 44 Indicadores Clave en materia del sector energético, población y dinámica demográfica, emisiones y residuos, agua, uso de suelo y flora, precios, cambio climático y desarrollo social. Con ello el CNI contiene ahora 207 Indicadores Clave, esto es 27% más que en 2013.

Asimismo la Junta de Gobierno aprobó en 2014 la creación de dos Comités Técnicos Especializados, el de Información de los Objetivos de Desarrollo del Milenio y el de Desarrollo Regional y Urbano, así como la creación o reforma de siete documentos normativos en relación a las actividades del SNIEG y 26 disposiciones, lineamientos o acuerdos relativos al funcionamiento del INEGI, 17 relativos a la gestión de los recursos humanos del Instituto y tres más en relación a la gestión presupuestal del INEGI.

- Coordinación del SNIEG

En 2014 se integró el Informe de Actividades y Resultados 2013 del SNIEG, así como los reportes de avance de ejecución de los tres primeros trimestres de 2014 del Programa Anual de Estadística y Geografía 2014 y el del último trimestre del Programa Anual de Estadística y Geografía 2013. También este año se elaboró el Programa Anual de Estadística y Geografía 2015.

En el curso del año, los Comités Ejecutivos y los Comités Técnicos Especializados de los Subsistemas Nacionales de Información generaron las 44 propuestas de Indicadores Claves a integrar en el CNI y las siete propuestas de Información de Interés Nacional que la Junta de Gobierno aprobó. Durante el año se actualizó y dio seguimiento a la operación de los Registros Nacionales de Información Estadística y Geográfica - el Estadístico Nacional y el Nacional de Información Geográfica - así como a sus componentes como el Inventario Nacional de Estadística del Sector Público, el Directorio Nacional de Unidades Generadoras de Información Geográfica, el Inventario Nacional de Información Geográfica y el Inventario Nacional de Registros Administrativos. En este mismo sentido es que se actualizaron las normas que rigen la coordinación y funcionamiento del SNIEG y la normatividad técnica en materia estadística y geográfica.

En 2014 se llevó a cabo también el diseño y monitoreo del Programa Anual de Capacitación y Actualización dirigido a servidores públicos de las Unidades del Estado integrantes del SNIEG. En el año, el INEGI realizó 1 250 eventos, mediante la impartición de presentaciones, conferencias, cursos y talleres en los que participaron 15 853 servidores públicos tanto del ámbito federal como en las entidades federativas, así como 400 instructores del Instituto. También se monitoreó y evaluó el desempeño de las Direcciones Regionales y las Coordinaciones Estatales que son las unidades básicas para el trabajo operativo que el Instituto realiza en las diferentes regiones del país. 2014 también fue un año donde se fortaleció el desarrollo de los sistemas de información estadística y geográfica en los gobiernos estatales y municipales, así como la promoción de la cultura estadística entre los diferentes actores sociales, económicos y políticos de las 32 entidades federativas.

- Vinculación y Servicio Público de la Información

En las tareas asociadas al Servicio Público de Información destaca el fortalecimiento de la difusión de información estadística y geográfica en el Sistema Nacional de Educación Básica, la actualización y promoción de la sección Cuéntame de México en el portal institucional en Internet, y la elaboración de una cada vez más amplia y atractiva canasta de productos y servicios bajo diferentes formatos.

En 2014 se atendieron a poco más de 194 mil usuarios mediante las más diversas modalidades y ventanillas de servicio de los 35 Centros de Información distribuidos en todo el país, así como por las plataformas digitales y comunicación directa. En el curso del año se recibieron alrededor de 15 millones de visitas en el sitio del INEGI en Internet - 41 095 visitas diarias – en las que se consultaron poco más de 333 millones de páginas, a lo que debe añadirse la generación de 4 202 productos editoriales (819 impresos y 3 383 digitales).

Para atender el incremento en la demanda del servicio de microdatos, en 2014 se pasó de dos a cuatro las estaciones de trabajo del Laboratorio de Microdatos y se inició, a su vez, la operación del primer módulo del sistema de gestión automatizada de los servicios de acceso a microdatos. Para finales de 2014, se tienen 377 usuarios registrados de los cuales el 20% proceden de instituciones de gobierno mexicanas, 44% de instituciones académicas o de investigación nacional, 29% de instituciones académicas o de investigación internacional y 7% de organismos internacionales.

En 2014 se volvió a dar énfasis especial a las vinculaciones del INEGI tanto con los Poderes Legislativos como con los más diversos sectores sociales y empresariales del país y se mantuvo una muy intensa y productiva labor de cooperación, capacitación y asistencia técnica con 18 instituciones estadísticas o geográficas multilaterales y con 29 instituciones de 20 países, al tiempo que se cumplieron puntualmente cada uno de los compromisos en materia estadística y geográfica que el Instituto tiene ante diversos organismos internacionales.

En el ámbito de la Producción y Difusión de Información Estadística y Geográfica, –las actividades sustantivas del Instituto- en 2014 sobresale lo siguiente:

- Estadísticas Sociodemográficas

En 2014 se integraron y entregaron a la Secretaría de Educación Pública (SEP) los resultados definitivos, tabulados, bases de datos y documentos técnicos y metodológicos del Censo de Escuelas, Maestros y Alumnos de Educación Básica y Especial (CEMABE). Además de ello se puso a disposición del público, en la página del INEGI en Internet, el Atlas Educativo del CEMABE.

Este año se concluyeron los diseños conceptuales y los preparativos técnicos, operativos así como las pruebas piloto de la Encuesta Intercensal 2015, a la vez que se actualizaron el Marco Geoestadístico Nacional y el Inventario Nacional de Vivienda. En el curso del año se llevaron a cabo los siguientes proyectos. La Encuesta Nacional de Ocupación y Empleo, que fue acompañada por dos módulos, el de Disponibilidad y Uso de Tecnologías de la Información en los Hogares y el de Inserción Laboral de los Egresados de Educación Media Superior; la Encuesta Nacional de Ingresos y Gastos de los Hogares y los módulos de Condiciones Socioeconómicas y de Programas Sociales. Este año se levantó también la Encuesta Nacional sobre Confianza del Consumidor y su Módulo de Bienestar Autoreportado y el

Módulo de Prácticas Deportivas y Ejercicio Físico. Se realizó también la Encuesta Nacional de los Hogares que fue acompañada por tres módulos, el de Percepciones y Actitudes Respecto al Servicio de Agua Potable, el de Responsabilidad en el Trabajo y el de Uso de Tecnologías de la Información y Comunicación. Se llevaron a cabo a su vez la Encuesta Nacional de Viviendas, la Encuesta Nacional de la Dinámica Demográfica, la Encuesta Nacional de Uso del Tiempo y, finalmente, la Encuesta para la Medición de la Confianza en el INEGI y sus Estadísticas.

De manera complementaria a lo anterior, en 2014 se concluyó, integró y difundió la estadística derivada de los registros administrativos en temas demográficos y de estadísticas vitales y sociales y judiciales en materia penal.

- Estadísticas Económicas

Este 2014 se realizó el levantamiento de los Censos Económicos 2014 que implicó el desarrollo de cinco estrategias: el operativo masivo, el levantamiento de empresas y establecimientos grandes, el levantamiento a las empresas de Transportes y Construcción, el levantamiento a las unidades de Pesca y Minería y el levantamiento de la Muestra Rural. También en este año se llevó a cabo la Encuesta Nacional Agropecuaria que se levantó a lo largo del país con entrevistas directas con los productores agropecuarios y forestales.

En el año se actualizó el Directorio Estadístico Nacional de Unidades Económicas (DENUE) y se revisaron y adecuaron sus normas técnicas. En esta misma dirección se continuó con la implementación del Sistema Integrado de Encuestas en Unidades Económicas.

En el curso del año se realizaron las encuestas mensuales de la Industria Manufacturera, de Empresas Constructoras, de Opinión Empresarial, de Establecimientos Comerciales, de Servicios, así como las encuestas anuales de Empresas Constructoras, de Industria Manufacturera, de Comercio, de Servicios Privados No Financieros y de Transporte. Además de ello, en el año se generaron y difundieron los Índices de Productividad Laboral y del Costo Unitario de la Mano de Obra y las Estadísticas de Salud en Establecimientos Particulares.

Se cumplió también puntualmente con la publicación de los productos que conforman el Sistema de Cuentas Nacionales de México, base 2008 (Cuentas de Bienes y Servicios, Indicadores Macroeconómicos del Sector Público, Cuentas por Sectores Institucionales, Cuentas de Producción por Finalidad y Gobiernos Estatales y Gobiernos Locales. Cuentas Corrientes y de Acumulación) y con los Índices Nacionales de Precios, los de Precios al Consumidor y los de Precios Productor.

- Geografía y Medio Ambiente

Este año, como parte de las actividades del Marco Geodésico Nacional (MGN), se mejoró y actualizó el Marco de Referencia Horizontal y se mantuvo en funcionamiento regular la Red Geodésica Nacional Activa generando 8 628 horas de operación promedio para cada una de las 26 estaciones. En 2014 se obtuvieron los primeros modelos digitales del campo de gravedad de México con cobertura extendida hacia Centroamérica y el Caribe. En cuanto a la Red Geodésica Nacional Pasiva en el año se generaron 2, 525 puntos de referencia de la Red Horizontal, 3 688 de la Red Vertical y 5 206 de la Red Gravimétrica. En cuanto al proceso de integración de datos de percepción remota y la operación de las estaciones terrenas, en el curso del año se recibieron 3 311 imágenes del satélite SPOT6, para la actualización del MGN y de la información de los recursos naturales. Se logró además la actualización de 2 457 Áreas Geoestadísticas Municipales, que incluyen 4 546 localidades urbanas, 49 681 localidades rurales amanzanadas y 250 304 localidades puntuales.

En cuanto a los recursos naturales, en 2014 se actualizó la información geográfica sobre estos con base a la realización de 600 análisis de muestras botánicas, 400 de rocas y 115 de sedimentos costeros, así como 911 análisis de muestras de suelo (13 665 análisis físico-químicos) y 885 de muestras de agua (13 275 análisis físico-químicos). En el año se publicaron también los resultados definitivos de los Módulos Ambientales aplicados en el Censo Nacional de Gobiernos Municipales y Delegacionales 2013. Como valor agregado a estos Módulos se generó información sobre los datos de geolocalización de más de 25

mil elementos relacionados con el agua potable y saneamiento y los residuos sólidos urbanos, además de incorporar imágenes de 360° y datos del entorno respecto de éstos.

Se concluyó la integración, en cobertura nacional, de la edición 2014 de la Red Nacional de Caminos (RNC) y se configuró su base de datos. Se desarrolló también el sistema de ruteo como plataforma interoperable para el Mapa Digital de México (MDM) y Simulador de Flujos de Cuencas Hidrográficas) SIATL, así como interface del cliente para esta funcionalidad.

En el curso del año se actualizó la normatividad y los lineamientos con respecto a la generación, uso y difusión de la información geográfica y de medio ambiente, además de que se concluyó la integración de tres diccionarios técnicos especializados en los temas de agua, territorio insular y la RNC. En materia de información catastral y registral, en el curso del año se continuó impulsando la modernización normativa, técnica, administrativa y operativa de las instituciones estatales y municipales respectivas.

- Integración, Análisis e Investigación

En 2014 se integraron, con información nacional, estatal o municipal, diversos productos referidos a temas sociales y económicos, como el Anuario Estadístico y Geográfico de los Estados Unidos Mexicanos, los Anuarios Estadísticos y Geográficos de cada una de las entidades federativas, las Síntesis Estadísticas Municipales, Perspectivas Estadísticas de los Estados, México de un vistazo, Mexico at a Glance, México en el Mundo, la Serie Estadísticas Sectoriales; se dio continuidad también a la implementación del Sistema Integrador de Productos Estadísticos (SIPrE), al proyecto Objetivos de Desarrollo del Milenio y se actualizaron las series económicas del Banco de Información Económica.

En el curso del año se realizó el análisis económico y el ajuste estacional de los temas incluidos en el Calendario de Difusión de Información de Coyuntura 2014, se generó de manera mensual el Sistema de Indicadores Cíclicos, sistema que, a su vez, permite la actualización del Reloj de los Ciclos Económicos de México y del Tablero de Indicadores Económicos. Se diseñó y desarrolló a el Programa Anual de Investigación del INEGI, además de que se participó de diferentes formas en foros, seminarios y talleres nacionales e internacionales y se mantuvo una intensa y productiva vinculación con la comunidad académica nacional e internacional especializada en asuntos estadísticos y geográficos por medio de la Catedra INEGI, los convenios con instituciones, el Fondo Sectorial CONACYT-INEGI, la edición de la revista Realidad. Datos y Espacio, entre otras modalidades de cooperación.

- Gobierno, Seguridad Pública y Justicia

En 2014 se difundieron los resultados del Censo Nacional de Impartición de Justicia Federal 2011–2013, del Censo Nacional de Gobiernos Municipales y Delegacionales 2013 y de la Encuesta Nacional de Calidad e Impacto Gubernamental 2013. Se realizaron además el Censo Nacional de Gobierno, Seguridad Pública y Sistema Penitenciario Estatales, el Censo Nacional de Procuración de Justicia Estatal y el Censo Nacional de Impartición de Justicia Estatal y se levantaron las encuestas nacionales de Victimización y Percepción sobre Seguridad Pública, la de Victimización de Empresas, la de Cohesión Social para la Prevención de la Violencia y la Delincuencia y la Encuesta Nacional de Seguridad Pública Urbana.

En materia de estadística derivada se actualizaron las Tasas de Defunciones por homicidios y se integraron las bases de datos de los Censos Municipales 2009 y 2011. En el año se elaboró la Serie de Cuadernos Temáticos, así como el Cuaderno Análisis de la Victimización en México 2011-2013 y La Presencia de las Mujeres en los Gobiernos Municipales, entre otras publicaciones.

En 2014 se dio también continuidad a los trabajos de colaboración entre el Centro de Excelencia, la Oficina de las Naciones Unidas contra la Droga y el Delito (UNODC) y las áreas correspondientes del Instituto en materia conceptual y metodológica para los temas de gobierno, crimen, seguridad pública, victimización, justicia y sistema penitenciario. Además de que se mantuvo una permanente línea de trabajo con instituciones como la Organización de los Estados Americanos (OEA), el Banco Interamericano de Desarrollo (BID), y la Organización para la Cooperación y el Desarrollo Económico (OCDE), entre otras.

En relación a las Actividades de Apoyo Administrativo sobresalen las siguientes actividades:

En materia jurídica se mantuvo una constante labor de asesoría y consultoría jurídica a cada una de las Unidades Administrativas del Instituto para asegurar el apego irrestricto a la ley y normatividad vigente. Se dio a su vez seguimiento a diversos asuntos contenciosos en materia laboral, agraria, penal, civil y fiscal-administrativa en la que el INEGI está involucrado.

En cuanto a la gestión de los recursos humanos se impulsó el correcto funcionamiento del Servicio Profesional de Carrera (SPC) asegurando su transparencia y apego a la normatividad vigente, además de que se garantizó la adecuada administración del personal del Instituto así como de sus remuneraciones y prestaciones. En el año se dio también un impulso sostenido a la formación de los servidores públicos por medio tanto del Programa Anual de Capacitación que en el año acumuló un total de 584 876 horas y del Programa de Capacitación Tradicional que acumuló 620 193 horas.

En el año se procuró también una eficaz y eficiente gestión de los recursos materiales y la prestación de servicios generales a las Unidades Administrativas del Instituto. Se actualizaron diversos documentos normativos referidos a estas materias, se sistematizaron también diversos procesos administrativos, ofreciéndose, además, capacitación a los servidores públicos involucrados en estos. La adquisición de bienes, la contratación de servicios, el control y administración de los bienes muebles y del parque vehicular se hicieron de manera eficiente y transparente. El Sistema Institucional de Archivos, así como la realización de la obra pública y control ambiental del Instituto fue también eficaz y transparente.

En 2014 se garantizó la gestión eficiente, eficaz y transparente de los recursos financieros del Instituto. En el año, se gestionaron el pago de todas las obligaciones del Instituto ante terceros, además de que cada trimestre se generaron rendimientos financieros. También se garantizó que en el curso del año las Unidades Administrativas del Instituto recibieran los recursos financieros indispensables para el adecuado desarrollo de sus proyectos, además de que se aseguró, por medio de un sistema de seguimiento y evaluación, que la gestión de estos recursos se apegara a la normatividad vigente. Sobresale en este sentido el hecho de que, en cuanto al ejercicio del gasto realizado por INEGI, el Auditor Externo manifestó su plena conformidad con los Estados Financieros del Instituto, formulando un dictamen limpio. En el año también se integró y dio seguimiento al Programa Anual de Trabajo 2014 del INEGI, se integró el correspondiente al 2015 y se elaboró el Informe de Actividades y Resultados 2013 del INEGI.

En adición a lo anterior, se aseguró la transparencia y el derecho al acceso a la información pública bajo resguardo del Instituto que los ciudadanos demandaron en el curso del año. En 2014 se cumplió el Programa de Mejora Regulatoria Institucional, y se atendió satisfactoriamente a las instancias fiscalizadoras que realizaron diversas auditorías. En el último trimestre del año se creó el Comité de Equidad de Género y, por vez primera en su historia, el INEGI cuenta con un programa institucional en la materia. En el año se procuró la actualización de los Manuales de Organización Específicos y los Manuales de Procedimientos de las Unidades Administrativas, así como del Manual de Organización General del propio Instituto.

En cuanto a las Actividades de Apoyo a la Función Pública y el Buen Gobierno, la Contraloría Interna, conforme a su Programa Anual de Auditorías realizó 19 auditorías de desempeño y 13 auditorías específicas a la vez que dio acompañamiento preventivo a los Censos Económicos 2014, a la Encuesta Intercensal 2015, la Encuesta de Cohesión Social para la Prevención de la Violencia y la Delincuencia (ECOPRED) y al Sistema de Seguridad de la Información (SSI). En el año se dio también un permanente monitoreo a diversas actividades institucionales asociadas al desempeño de las Unidades Administrativas.

Se analizaron los recursos humanos, el ejercicio del presupuesto, el cumplimiento de las medidas de austeridad presupuestal, el resguardo y uso de los vehículos, los asuntos en litigio, la administración de los inmuebles, las principales adquisiciones y contratación de servicios, el inventario de equipos de cómputo y, finalmente, los servicios de equipos multifuncionales.

En materia de control y evaluación, en 2014 se emitieron las Normas de Control Interno para el INEGI, por las cuales, además se crean el Comité de Ética y el Comité de Auditorías y Riesgos, se generaron la Metodología de Administración de Riesgos y el Cuestionario de Autoevaluación del Control Interno Institucional. Por último, se atendieron y resolvieron todas las quejas y denuncias que recibió el Instituto. En materia de la situación patrimonial de los servidores públicos del INEGI, en 2014 se apoyó a las Unidades Administrativas tanto para que mantuviesen actualizado su padrón de obligados como para asegurar la presentación oportuna de las declaraciones de modificación patrimonial de su personal. Se logró el 100% de cumplimiento de esta obligación por parte de los servidores públicos obligados del INEGI.

Capítulo I
Informe con los Resultados de la Ejecución
del Programa Anual de Estadística y Geografía 2014

Introducción

El INEGI en cumplimiento a lo dispuesto en el artículo 86, fracción I, de la Ley del Sistema Nacional de Información Estadística y Geográfica, presenta al Ejecutivo Federal y al Congreso de la Unión los resultados de la ejecución del Programa Anual de Estadística y Geografía correspondiente al año 2014 (PAEG 2014).

Conforme lo establece la Ley del SNIEG, el Programa Anual de Estadística y Geografía 2014 se elaboró en congruencia con el Programa Nacional de Estadística y Geografía (PNEG) 2013-2018 -el cual a su vez está alineado al Programa Estratégico del Sistema Nacional de Información Estadística y Geográfica 2010-2034- y al Plan Nacional de Desarrollo 2013-2018.

Es importante destacar que al ser el primer Programa Anual que se integra en el marco del PNEG 2013-2018, los resultados derivados de su ejecución contribuyen al desarrollo del Sistema, con la finalidad de proporcionar a la sociedad y al Estado Información de Interés Nacional de calidad, pertinente, veraz y oportuna a efecto de apoyar el desarrollo nacional.

Asimismo, sus resultados apoyan en la atención de las demandas de información requeridas para la ejecución del Plan Nacional de Desarrollo 2013-2018, así como en el cumplimiento de las metas de corto y mediano plazo del Programa Estratégico, de forma que el SNIEG continúa en el camino para alcanzar su Misión y lograr su Visión.

En el PAEG 2014 se registraron 188 Actividades específicas, de las cuales 161 corresponden a los Subsistemas Nacionales de Información y 27 al INEGI como Unidad Central Coordinadora del Sistema.

Entre los resultados de su ejecución destaca la generación y actualización de la Información de Interés Nacional en el marco del Sistema Nacional de Información Estadística y Geográfica, así como la aprobación por parte de la Junta de Gobierno del INEGI de nueva Información de Interés Nacional, también se autorizaron nuevos Indicadores Clave, con lo que se enriquece el contenido del Catálogo Nacional de Indicadores, al tiempo que se cuenta con nueva normatividad técnica cuya finalidad es regular las actividades de diseño, captación, procesamiento, producción, integración, actualización, organización, difusión, compilación y conservación de la Información de Interés Nacional.

En este contexto, es importante resaltar el trabajo coordinado de los Órganos Colegiados del Sistema y la participación activa de las Unidades del Estado adscritas a los mismos, lo que permitió un cumplimiento del 94% de las Actividades específicas registradas en el PAEG 2014. Adicionalmente, todos los entregables que no fueron concluidos en el periodo de vigencia del PAEG serán finalizados en 2015, ya sea en el marco de los Comités Técnicos Especializados o como parte de las actividades de las Unidades del Estado.

Por otra parte, el informe incluye otros resultados relevantes que no derivan de la ejecución del PAEG 2014 pero que contribuyen al desarrollo del SNIEG. En particular, destaca la aprobación por parte de la Junta de Gobierno de nueva normatividad de coordinación, cuya finalidad es impulsar la operación y funcionamiento eficiente del Sistema, entre ellas se encuentran las Reglas para la integración y administración del Acervo de Información de Interés Nacional y las Reglas para la Atención de Requerimientos Internacionales de Información de Interés Nacional.

El presente informe consta de cuatro apartados: 1) Estructura del PAEG 2014; 2) Resultados de su ejecución; 3) Fichas con los resultados de cada Ae por estatus, Subsistema Nacional de Información, INEGI-UCC, según Objetivo del PNEG 2013-2018; y 4) Otros resultados relevantes para el SNIEG. Adicionalmente, se incluyen dos anexos, uno con los Objetivos del PNEG 2013-2018 y otro con los productos y/o servicios derivados de la ejecución del Programa Anual.

1. Estructura del Programa Anual de Estadística y Geografía 2014

El Programa Anual de Estadística y Geografía (PAEG) es el instrumento operativo de los programas del Sistema Nacional de Información Estadística y Geográfica, mediante el cual las Unidades del Estado y el INEGI en su papel de Unidad Central Coordinadora del Sistema registran las Actividades específicas (Ae) a realizar en el año en cuestión.

El PAEG 2014 fue aprobado por la Junta de Gobierno del INEGI el 10 de diciembre de 2013 y está integrado por 188 Actividades específicas y 275 Entregables, de las cuales 86% corresponden a los Subsistemas Nacionales de Información y 14% al INEGI en su papel de Unidad Central Coordinadora del Sistema Nacional de Información Estadística y Geográfica (INEGI-UCC).

Subsistema Nacional de Información / INEGI-UCC	Total Ae	%
▪ Demográfica y Social	59	32
▪ Económica	49	26
▪ Geográfica y del Medio Ambiente	19	10
▪ Gobierno, Seguridad Pública e Impartición de Justicia	34	18
Total por Subsistema Nacional de Información	161	86
▪ INEGI-UCC	27	14
Total	188	100

Es importante señalar que por segundo año consecutivo se incrementó la participación tanto de Unidades del Estado como de Comités Técnicos Especializados en la integración del PAEG, al pasar en el primer caso de 22 Unidades del Estado en 2013 a 27 en 2014; en tanto que el número de Comités Técnicos Especializados aumentó de 26 a 31.

La participación por Subsistema Nacional de Información fue la siguiente:

- **Subsistema Nacional de Información Demográfica y Social:** Presenta 52 Ae en 12 Comités Técnicos Especializados, en tanto que el INEGI como Unidad del Estado es responsable de siete Ae.

Comité Técnico Especializado e INEGI-UE	Responsable	Total	
		Ae	E
Estadísticas del Trabajo y Previsión Social	STPS. Subsecretaría de Empleo y Productividad Laboral.	4	4
Información con Perspectiva de Género	INMUJERES. Secretaría Ejecutiva.	6	7
Información Cultural	CONACULTA. Presidencia.	3	3
Información Educativa	SEP. Dirección General de Planeación y Estadística Educativa.	4	4
Información Estadística y Geográfica de Desarrollo Social	SEDESOL. Dirección General de Geoestadística y Padrones de Beneficiarios.	4	4
Información sobre Discapacidad	CONADIS. Dirección General.	2	2
Información de Juventud	SEDESOL. Instituto Mexicano de la Juventud. Dirección General.	2	2
Información de Cultura Física y Deporte	SEP. Comisión Nacional de Cultura Física y Deporte. Dirección General.	2	2
Población y Dinámica Demográfica	CONAPO. Secretaría General.	3	3
Sectorial en Salud	SALUD. Dirección General de Información en Salud.	11	11
Sistema de Información de los Objetivos de Desarrollo del Milenio	PRESIDENCIA. Oficina de la Presidencia de la República. Unidad de Proyectos Estratégicos.	8	8
Vivienda	SEDATU. Subsecretario de Desarrollo Urbano y Vivienda.	3	3
INEGI-DGES	INEGI. Dirección General de Estadísticas Sociodemográficas.	7	10
Total	13	59	63

- **Subsistema Nacional de Información Económica:** Se registraron 17 Ae en nueve Comités Técnicos Especializados, al tiempo que el INEGI como Unidad del Estado es responsable de 32 Ae.

Comité Técnico Especializado e INEGI-UE	Responsable	Total	
		Ae	E
Directorio Nacional de Unidades Económicas	INEGI. Dirección General de Estadísticas Económicas.	3	3
Estadísticas de Ciencia, Tecnología e Innovación	CONACYT. Dirección Adjunta de Planeación y Cooperación Internacional.	3	3
Estadísticas de Comercio Exterior	BANXICO. Dirección de Medición Económica.	1	1
	INEGI. Dirección General de Estadísticas Económicas.	1	1
	SAT. Subadministración en la Administración de Planeación y Coordinación Estratégica Aduanera 1.	1	1
	SE. Dirección de Información de Comercio Exterior.	1	1
Estadísticas de la Sociedad de la Información	SCT. Coordinación de la Sociedad de la Información y el Conocimiento.	2	2
Estadísticas de Precios	INEGI. Dirección General de Estadísticas Económicas.	1	3
Estadísticas Económicas del Sector Turismo	SECTUR. Subsecretaría de Planeación Turística.	1	1
Estadísticas Macroeconómicas y Cuentas Nacionales	SHCP. Unidad de Planeación Económica de la Hacienda Pública.	1	1
Información Económica del Sector Agroalimentario y Pesquero	SAGARPA. Dirección General Adjunta de Desarrollo Agrícola.	1	1
Información Económica y Operativa del Sector Transportes	SCT. Subsecretaría de Transporte.	1	1
INEGI-DGIAI	INEGI. Dirección General de Integración, Análisis e Investigación.	9	9
INEGI-DGEE	INEGI. Dirección General de Estadísticas Económicas.	23	61
Total	10	49	89

- **Subsistema Nacional de Información Geográfica y del Medio Ambiente:** Contiene nueve Ae registradas en cinco Comités Técnicos Especializados, por su parte el INEGI como Unidad del Estado es responsable de 10 Ae.

Comité Técnico Especializado e INEGI-UE	Responsable	Total	
		Ae	E
Información del Sector Energético	SENER. Subsecretaría de Planeación y Transición Energética.	1	2
Información en materia de Uso del Suelo, Vegetación y Recursos Forestales	CONAFOR. Dirección General.	1	1
	INEGI. Dirección General de Geografía y Medio Ambiente.	1	1
Información Geográfica Básica	INEGI. Dirección General de Geografía y Medio Ambiente.	1	1
Información sobre Cambio Climático	INEGI. Dirección General de Integración, Análisis e Investigación.	2	2
Información sobre Emisiones, Residuos y Sustancias Peligrosas	SEMARNAT. Dirección General de Gestión de la Calidad del Aire y Registro de Emisiones y Transferencia de Contaminantes.	1	2
	SEMARNAT. Dirección General de Gestión Integral de Materiales y Actividades Riesgosas.	1	1
	INECC. Dirección General del Centro Nacional de Investigación y Capacitación Ambiental.	1	1
INEGI-DGGMA	INEGI. Dirección General de Geografía y Medio Ambiente.	10	13
Total	6	19	24

- **Subsistema Nacional de Información de Gobierno, Seguridad Pública e Impartición de Justicia:** Registra 33 Ae en los cinco Comités Técnicos Especializados del Subsistema, en tanto que el INEGI como Unidad del Estado es responsable de una Ae.

Comité Técnico Especializado e INEGI-UE	Responsable	Total	
		Ae	E
Información de Gobierno	INEGI. Dirección General de Estadísticas de Gobierno, Seguridad Pública y Justicia.	7	11
Información de Impartición de Justicia		6	9
Información de Procuración de Justicia		6	9
Información de Seguridad Pública		10	15
Información sobre Prevención Social de la Violencia y la Delincuencia		4	7
INEGI-DGEGSPJ		1	1
TOTAL	1	34	52

Por otra parte, el 81% de las Ae se concentraron en los Objetivos I, II, III, V y VI del PNEG 2013-2018 (para mayor detalle de los diez Objetivos ver Anexo I), en donde es primordial la participación de las Unidades del Estado al generar el Programa de Trabajo de los Comités Técnicos Especializados, proponer la normatividad técnica para el Sistema, incluir la infraestructura necesaria para el funcionamiento de los Subsistemas, coadyuvar en una mayor disponibilidad de IIN e Indicadores Clave a través de la elaboración de las propuestas correspondientes, así como mantener la producción de la IIN, tal y como se puede observar en la siguiente tabla:

Objetivo PNEG	Subsistema e INEGI-UCC					Total	
	SNIDS	SNIE	SNIGMA	SNIGSPJ	INEGI-UCC	Ae	E
I. Consolidación del Sistema	24	1	2	1	10	38	49
II. Normatividad	5	9	2	15	3	34	56
III. Infraestructura	6	5	8	2	2	23	30
IV. Propuestas de IIN	0	1	3	4	0	8	9
V. Propuestas de IC	7	7	1	5	0	20	22
VI. Producción de IIN	8	24	1	5	0	38	73
VII. Catálogo Nacional de Indicadores	5	0	0	0	1	6	10
VIII. Servicio Público de Información Estadística y Geográfica	3	2	0	0	7	12	13
IX. Capacitación a UE	0	0	2	1	1	4	8
X. Investigación SNIEG	1	0	0	1	3	5	5
Total	59	49	19	34	27	188	275

2. Resultados de la ejecución del PAEG 2014

Con la finalidad de ordenar los resultados de la ejecución de las Actividades específicas contenidas en el PAEG 2014, se tomaron en cuenta los siguientes criterios:

2.1 Criterios para ordenar los resultados de la ejecución del PAEG 2014

El estatus final de las Actividades específicas se determina según el cumplimiento de sus entregables, en donde las Ae en color azul corresponden a aquellas en las cuales se generaron todos los entregables registrados en el Programa Anual de Estadística y Geografía.

Por otra parte, las Actividades específicas en color naranja presentan entregables por concluir en el siguiente año, cuya continuidad se dará a través del Programa de Trabajo del Comité Técnico Especializado o de las tareas de la Unidad del Estado.

Estatus	Criterios
Concluidas	Ae concluidas durante el periodo de vigencia del PAEG 2014. Son las Ae que concluyeron con la generación de todos sus entregables durante el periodo de vigencia.
Por concluir	Ae con entregables que serán concluidos el siguiente año. Son las Ae con entregables por concluir en el siguiente año, cuya continuidad en su ejecución se dará como parte del Programa de Trabajo del CTE correspondiente o bien como parte de las tareas de la Unidad del Estado responsable.

2.2 Resultados según estatus de las Actividades específicas

De acuerdo con los resultados registrados por las Unidades del Estado e INEGI-UCC al concluir el año 2014, de las 188 Actividades específicas que contiene el PAEG 2014 se terminaron 177, en tanto que 11 serán concluidas el siguiente año.

Distribución de Ae según estatus final

Estatus	Ae	%
• Concluido	177	94.1
• Por concluir	11	5.9
Total	188	100.0

Es importante destacar el trabajo de los Comités Técnicos Especializado y de los Comités Ejecutivos de los Subsistemas Nacionales de Información, en donde se coordina la participación activa de las Unidades del Estado adscritas a los mismos, lo que permitió un cumplimiento del 94.1% de las Actividades específicas registradas en el PAEG 2014.

Por trimestre, las Actividades específicas se concluyeron de acuerdo con la siguiente tabla:

Ae / Trimestre	I	II	III	IV	Total
Actividades específicas concluidas	6	13	15	143	177

Cabe señalar que al ser el primer Programa Anual que se integra en el marco del PNEG 2013- 2018, los resultados derivados de su ejecución contribuyen al desarrollo del Sistema. Asimismo, apoyan en la atención de las demandas de información requeridas para la ejecución del Plan Nacional de Desarrollo 2013-2018, así como en el cumplimiento de las metas de corto y mediano plazo del Programa Estratégico del SNIEG.

2.2.1 Actividades específicas concluidas por Subsistema Nacional de Información e INEGI-UCC

Las Ae concluidas por Subsistema Nacional de Información e INEGI-UCC son:

Ae / SNI e INEGI-UCC	SNIDS	SNIE	SNIGMA	SNIGSPU	INEGI-UCC	Total
Ae concluidas (A)	53	47	18	34	25	177
Total Ae programadas (B)	59	49	19	34	27	188
(A/B)	89.8%	95.9%	94.7%	100%	92.6%	94.1%

Estas 177 Ae concluidas generaron 264 entregables, mismos que contienen más de 1 337 productos y/o servicios¹, los cuales están a disposición del público o bien se encuentran bajo resguardo de las Unidades del Estado responsables de los mismos.

2.2.2 Actividades específicas concluidas por Objetivo del PNEG 2013-2018

De acuerdo con los 10 Objetivos del Programa Nacional de Estadística y Geografía 2013-2018, los resultados alcanzados por las Unidades del Estado que participan en los Subsistemas Nacionales de Información y por el INEGI como Unidad Central Coordinadora del Sistema, fueron los siguientes:

Ae concluidas en 2014 por Objetivo del PNEG 2013-2018

Subsistema/ INEGI-UCC	Objetivos del PNEG 2013-2018										Total
	I	II	III	IV	V	VI	VII	VIII	IX	X	
SNIDS	23	5	5		5	8	5	2			53
SNIE	1	8	5	1	6	24		2			47
SNIGMA	2	2	7	3	1	1			2		18
SNIGSPU	1	15	2	4	5	5			1	1	34
INEGI-UCC	9	3	2				1	6	1	3	25
Total	36	33	21	8	17	38	6	10	4	4	177

Cabe destacar que el Programa Nacional de Estadística y Geografía 2013-2018 es un documento normativo, multisectorial e integrador, que busca hacer converger los esfuerzos de las Unidades del Estado integrantes del SNIEG para producir, difundir, conservar y promover el uso de la Información de Interés Nacional entre la sociedad y el Estado y coadyuvar al desarrollo nacional, así como a la implementación de las políticas públicas contenidas en el Plan Nacional de Desarrollo 2013-2018.

En este contexto, entre los resultados de la ejecución del PAEG 2014 destacan la generación y actualización de la Información de Interés Nacional que forma parte del SNIEG, la aprobación por parte de la Junta de Gobierno del INEGI de nueva Información de Interés Nacional y de Indicadores Clave, así como la aprobación de nueva normatividad técnica en el marco de los Subsistemas Nacionales de Información.

2.2.3 Principales resultados derivados de la ejecución del PAEG 2014

A continuación se presentan los principales resultados alcanzados por las Unidades del Estado adscritas a los Comités Técnicos Especializados de los Subsistemas Nacionales de Información, así como por el INEGI en su doble papel como Unidad productora de información y como Unidad Central Coordinadora del Sistema, conforme a los Objetivos del Programa Nacional de Estadística y Geografía 2013-2018.

• Subsistema Nacional de Información Demográfica y Social

Objetivo II: Normatividad.

CTE Sectorial en Salud.

- ✓ Formato del Certificado de Nacimiento modelo 2015 alineado a la Norma Técnica sobre Domicilios Geográficos.
- ✓ Definición de catálogos maestros en el marco del Sistema Nacional de Información en Salud.

Objetivo III: Infraestructura.

INEGI, Dirección General de Estadísticas Sociodemográficas.

- ✓ Base de datos de las viviendas de nuevos crecimientos para actualizar el Inventario Nacional de Viviendas.
- ✓ Marco conceptual del sistema de actualización permanente del Inventario Nacional de Viviendas.

¹ La lista de productos y servicios generados por el PAEG 2014 puede ser consultada en el Anexo II.

CTE de Información con Perspectiva de Género.

- ✓ Sistema para el seguimiento de las metas del Programa Nacional para la Igualdad de Oportunidades y no Discriminación contra las Mujeres (PROIGUALDAD) 2013-2018.

Objetivo V: Propuestas de Indicadores Clave.

CTE Sectorial en Salud.

- ✓ Propuesta de dos Indicadores Clave del sector salud.
 - En revisión de los integrantes del Comité Técnico Especializado.

CTE de Estadísticas del Trabajo y Previsión Social.

- ✓ Propuesta de dos Indicadores Clave relativos al incremento salarial contractual de jurisdicción federal.
 - Aprobado por el Comité Técnico Especializado.

CTE de Información Educativa.

- ✓ Propuesta de Indicador Clave sobre la escolarización de educación media superior.
 - En revisión de los integrantes del Comité Técnico Especializado.

CTE de Información Estadística y Geográfica de Desarrollo Social.

- ✓ Indicador Clave sobre la tendencia laboral de la pobreza con intervalos de salarios, el cual sustituye al índice de la tendencia laboral de la pobreza en el Catálogo Nacional de Indicadores.
 - Acuerdo No. 9ª/VI/2014, aprobado en la Novena Sesión 2014 de la Junta de Gobierno del INEGI, celebrada el 15 de octubre de 2014. Publicado en el DOF el 10 de noviembre de 2014.

CTE de Población y Dinámica Demográfica.

- ✓ Aprobación de cuatro Indicadores Clave en materia de población y dinámica demográfica para su inclusión en el Catálogo Nacional de Indicadores.
 - Acuerdo No. 9ª/V/2014, aprobado en la Novena Sesión 2014 de la Junta de Gobierno del INEGI, celebrada el 15 de octubre de 2014. Publicado en el DOF el 10 de noviembre de 2014.

Objetivo VI: Producir la Información de Interés Nacional.

INEGI, Dirección General de Estadísticas Sociodemográficas.

- ✓ Documento con las variables y criterios utilizados en el cuestionario de la Encuesta Intercensal 2015.
- ✓ Resultados trimestrales de la Encuesta Nacional de Ocupación y Empleo.
- ✓ Base de datos 2013 del Sistema de Información sobre Nacimientos.

Objetivo VII: Catálogo Nacional de Indicadores.

CTE Sectorial en Salud.

- ✓ Actualización de los Indicadores Clave del sector salud.

CTE de Estadísticas de Trabajo y Previsión Social.

- ✓ Actualización de los Indicadores Clave del trabajo y previsión social.

CTE de Información Educativa.

- ✓ Actualización de los Indicadores Clave del sector educativo con la estadística de inicio de cursos 2013-2014.

CTE del Sistema de Información de los Objetivos de Desarrollo del Milenio.

- ✓ Actualización de los Indicadores Clave que forman parte de los Objetivos de Desarrollo del Milenio.

CTE de Información Estadística y Geográfica de Desarrollo Social.

- ✓ Actualización de los Indicadores Clave para la medición de la pobreza.

• Subsistema Nacional de Información Económica

Objetivo II: Normatividad.

CTE de Estadísticas de Comercio Exterior.

- ✓ Tabla de correlación entre la Tarifa de la Ley de los Impuestos Generales de Importación y de Exportación y el Sistema de Clasificación Industrial de América del Norte actualizada al año 2014, versión preliminar.
- ✓ Catálogo de claves de pedimento aduanal para el cálculo de la Balanza Comercial de Mercancías de México, actualizada al año 2014.
- ✓ Catálogo de Importaciones por tipo de bien para el cálculo de la Balanza Comercial de Mercancías de México, actualizada al año 2014.

Objetivo III: Infraestructura.

INEGI, Dirección General de Estadísticas Económicas.

- ✓ Directorio Estadístico Nacional de Unidades Económicas actualizado con base en la información recabada durante el recorrido de los Censos Económicos 2014.
- ✓ Estadística Mensual de la Industria Manufacturera, Maquiladora y de Servicios de Exportación; octubre 2013-septiembre 2014.
- ✓ Estadística de Finanzas Públicas Estatales y Municipales de México 2012.
- ✓ Indicadores Económicos de Coyuntura: Empresas Comerciales Base 2008=100; noviembre 2013-octubre 2014.
- ✓ Indicadores Económicos de Coyuntura: Servicios Empresas Comerciales, base 2008=100; noviembre 2013-octubre 2014.
- ✓ Indicadores Económicos de Coyuntura: Servicios, base 2008=100; noviembre 2013-octubre 2014.
- ✓ Indicadores de Opinión del Sector Manufacturero; diciembre 2013-noviembre 2014.

Objetivo IV: Propuestas de Información de Interés Nacional.

INEGI, Dirección General de Estadísticas Económicas.

- ✓ Propuesta para determinar la Encuesta Mensual de Empresas Comerciales como Información de Interés Nacional.
 - Se pondrá a consideración del Comité Ejecutivo del Subsistema Nacional de Información Económica.
- ✓ Propuesta para determinar la Encuesta Mensual de Servicios como Información de Interés Nacional.
 - Se pondrá a consideración del Comité Ejecutivo del Subsistema Nacional de Información Económica.

Objetivo V: Propuestas de Indicadores Clave.

CTE de Estadísticas de la Sociedad de la Información y el Conocimiento.

- ✓ Propuesta de cuatro Indicadores Clave en materia de sociedad de la información.
 - Se someterá a consideración del Comité Técnico Especializado.

CTE en Estadísticas de Ciencia, Tecnología e Innovación.

- ✓ Propuesta de cinco Indicadores Clave sobre ciencia, tecnología e innovación.
 - En revisión de los integrantes del Comité Técnico Especializado.

CTE de Estadísticas Macroeconómicas y Cuentas Nacionales.

- ✓ Propuesta de tres Indicadores Clave relativos a estadísticas macroeconómicas y de cuentas nacionales.
 - Aprobada por el Comité Técnico Especializado.

CTE de Información Económica del Sector Agroalimentario y Pesquero.

- ✓ Propuesta del Indicador Clave del crecimiento real del PIB agropecuario y pesquero.
 - En revisión de los integrantes del Comité Técnico Especializado.

CTE de Información Económica y Operativa del Sector Transportes.

- ✓ Propuesta de ocho Indicadores Clave sobre transporte de pasajeros y de carga.
 - En revisión de los integrantes del Comité Técnico Especializado.

Objetivo VI: Producir la Información de Interés Nacional.

INEGI, Dirección General de Estadísticas Económicas.

- ✓ Resultados oportunos del levantamiento de información de los Censos Económicos 2014.
- ✓ Productos de corto plazo del Sistema de Cuentas Nacionales de México, Año Base 2008; mensuales.
- ✓ Productos de corto plazo del Sistema de Cuentas Nacionales de México, Año Base 2008; trimestrales.
- ✓ Productos regionales del Sistema de Cuentas Nacionales de México, Año Base 2008; anuales.
- ✓ Productos regionales del Sistema de Cuentas Nacionales de México, Año Base 2008; trimestrales y mensuales.
- ✓ Productos anuales del Sistema de Cuentas Nacionales de México, Año Base 2008; preliminar.
- ✓ Cuenta Satélite del Turismo de México 2012, Año Base 2008; preliminar.
- ✓ Cuentas Económicas y Ecológicas de México 2012, Año Base 2008; preliminar.
- ✓ Cuentas Económicas y Ecológicas de México 2013, Año Base 2008; preliminar.
- ✓ Cuenta Satélite del Sector Salud de México 2012, Año Base 2008; preliminar.
- ✓ Cuenta Satélite del Trabajo No Remunerado de los Hogares de México 2012, Año Base 2008; preliminar.

- ✓ Cuenta Satélite del Trabajo No Remunerado de los Hogares de México 2013, Año Base 2008; preliminar.
- ✓ Cuenta Satélite de las Instituciones sin Fines de Lucro de México 2012, Año Base 2008; preliminar.
- ✓ Indicadores trimestrales de la actividad turística (2008=100).
- ✓ Matriz Insumo Producto 2012, Año Base 2008.
- ✓ Tablas de Origen-Destino de la Formación Bruta de Capital Fijo, 2013-2018, Año Base 2008.
- ✓ Medición de la Economía Informal 2003-2012, Año Base 2008.
- ✓ Índices Nacionales de Precios al Consumidor y Productor.
- ✓ Resultados de la Balanza Comercial de Mercancías de México.
- ✓ Resultados de la Encuesta Mensual de la Industria Manufacturera de México.
- ✓ Resultados de la Encuesta Nacional de Empresas Constructoras.

• Subsistema Nacional de Información Geográfica y del Medio Ambiente

Objetivo II: Normatividad.

INEGI, Dirección General de Geografía y Medio Ambiente.

- ✓ Norma Técnica para la Generación de Modelos Digitales de Elevación con fines geográficos.
 - Acuerdo No. 10ª/VII/2014, aprobado en la Décima Sesión 2014 de la Junta de Gobierno del INEGI, celebrada el 11 de noviembre de 2014. Publicado en el DOF el 2 de diciembre de 2014.
- ✓ Documento normativo sobre Nombres Geográficos Continentales e Insulares.
 - Presentado al CTE de Información Geográfica Básica.
- ✓ Documento normativo para el Marco Geoestadístico.
 - Aprobado por el CTE de Información Geográfica Básica.
- ✓ Guía Metodológica para la Generación e Integración de Metadatos Geográficos conforme a la Norma Técnica para la Elaboración de Metadatos.

Objetivo III: Infraestructura.

INEGI, Dirección General de Geografía y Medio Ambiente.

- ✓ Marco Geoestadístico Nacional 2014, versión 6.1.
- ✓ Información edafológica escala 1: 250 000, serie III, actualizada.
- ✓ Mapas temáticos de registros de denuncias ambientales y estadísticas georreferenciadas.

CTE en Información sobre Cambio Climático

- ✓ Inventario Nacional de Emisiones de Gases de Efecto Invernadero, el cual será publicado en el primer informe bienal de actualización ante la Convención Marco de la Organización de las Naciones Unidas sobre el Cambio Climático.

CTE en Información sobre Emisiones, Residuos y Sustancias Peligrosas.

- ✓ Catálogo Nacional de Sustancias Químicas.
- ✓ Diagnóstico del Inventario Nacional de Residuos Peligrosos.

Objetivo IV: Propuestas de Información de Interés Nacional.

CTE de Información en materia de Uso de Suelo, Vegetación y Recursos Forestales.

- ✓ Inventario Nacional Forestal y de Suelos, determinado como Información de Interés Nacional.
 - Acuerdo No. 3ª/X/2014, aprobado en la Tercera Sesión 2014 de la Junta de Gobierno del INEGI, celebrada el 14 de mayo de 2014. Publicado en el DOF el 28 de mayo de 2014.

Objetivo V: Propuestas de Indicadores Clave.

CTE de Información del Sector Energético

- ✓ Aprobación de ocho Indicadores Clave en materia del sector energético para su inclusión en el Catálogo Nacional de Indicadores.
 - Acuerdo No. 6ª/VIII/2014, aprobado en la Sexta Sesión 2014 de la Junta de Gobierno del INEGI, celebrada el 19 de agosto de 2014. Publicado en el DOF el 20 de noviembre de 2014.

- ✓ Aprobación de cinco Indicadores Clave en materia del sector energético para su inclusión en el Catálogo Nacional de Indicadores.
 - Acuerdo No. 11ª/III/2014, aprobado en la Décima Primera Sesión 2014 de la Junta de Gobierno del INEGI, celebrada el 9 de diciembre de 2014. Publicado en el DOF el 24 de diciembre de 2014.

Objetivo VI: Producir la Información de Interés Nacional.

INEGI, Dirección General de Geografía y Medio Ambiente.

- ✓ Información topográfica producida con base en la escala cartográfica 1:50 000.

● **Subsistema Nacional de Información de Gobierno, Seguridad Pública e Impartición de Justicia**

Objetivo III: Infraestructura.

CTE de Información de Gobierno.

- ✓ Resultados de la Encuesta Nacional de Calidad e Impacto Gubernamental 2013.

CTE de Información de Seguridad Pública.

- ✓ Resultados de la Encuesta Nacional de Victimización de Empresas 2014.

Objetivo IV: Propuestas Información de Interés Nacional.

CTE de Información de Gobierno.

- ✓ Encuesta Nacional de Calidad e Impacto Gubernamental, determinada como Información de Interés Nacional.
 - Acuerdo No. 7ª/IX/2014, aprobado en la Séptima Sesión 2014 de la Junta de Gobierno del INEGI, celebrada el 3 de septiembre de 2014. Publicado en el DOF el 1 de octubre de 2014.

CTE de Información de Seguridad Pública.

- ✓ Propuesta para determinar la Encuesta Nacional de Victimización de Empresas como Información de Interés Nacional.
 - Se pondrá a consideración de la Junta de Gobierno del INEGI.

Objetivo V: Propuestas de Indicadores Clave.

CTE de Información de Gobierno.

- ✓ Propuesta de tres Indicadores Clave en materia de gobierno.
 - Aprobada por el Comité Ejecutivo del SNIGSPIJ.

CTE de Información de Impartición de Justicia

- ✓ Propuesta de nueve Indicadores Clave en materia de impartición de justicia.
 - Aprobada por el Comité Ejecutivo del SNIGSPIJ.

CTE de Información de Procuración de Justicia.

- ✓ Propuesta de ocho Indicadores Clave en materia de procuración de justicia.
 - Aprobada por el Comité Ejecutivo del SNIGSPIJ.

CTE de Información de Seguridad Pública.

- ✓ Propuesta de ocho Indicadores Clave en materia de procuración de justicia.
 - Aprobada por el Comité Ejecutivo del SNIGSPIJ.

Objetivo VI: Producir la Información de Interés Nacional.

CTE de Información de Gobierno.

- ✓ Resultados del Censo Nacional de Gobiernos Municipales y Delegacionales 2013.

CTE de Información de Impartición de Justicia.

- ✓ Resultados del Censo Nacional de Impartición de Justicia Estatal 2014.

CTE de Información de Procuración de Justicia.

- ✓ Resultados del Censo Nacional de Procuración de Justicia Estatal 2014.

CTE de Información de Seguridad Pública.

- ✓ Resultados de la Encuesta Nacional de Victimización y Percepción sobre seguridad Pública 2014.
- ✓ Resultados del Censo Nacional de Gobierno, Seguridad Pública y Sistema Penitenciario Estatales 2014.

• **INEGI como Unidad Central Coordinadora del SNIEG**

Objetivo I: Consolidación del Sistema.

- ✓ Informe 2013: Actividades y Resultados.
 - Acuerdo No. 2ª/II/2014, aprobado en la Segunda Sesión 2014 de la Junta de Gobierno del INEGI, celebrada el 13 de marzo de 2014.
 - ✓ Programa Anual de Estadística y Geografía 2015.
 - Acuerdo No. 11ª/XIV/2014, aprobado en la Décimo Primera Sesión 2014 de la Junta de Gobierno del INEGI, celebrada el 9 de diciembre de 2014.
 - ✓ Convenios de constitución y operación de los Comités Estatales de Información Estadística y Geográfica vigentes.
 - ✓ Integración de nueve comunidades de trabajo en el Sitio de Intercambio del SNIEG.
 - ✓ Portal del Sistema Nacional de Información Estadística y Geográfica, actualizado.
 - ✓ Acervo de Información de Interés Nacional, actualizado.
-

Objetivo II: Normatividad.

- ✓ Reglas para la integración y funcionamiento del Consejo Consultivo Nacional, actualizadas.
 - Acuerdo No. 10ª/X/2014, aprobado en la Décimo Sesión 2014 de la Junta de Gobierno del INEGI, celebrada el 11 de noviembre de 2014. Publicadas en el Sistema de Compilación Normativa el 4 de diciembre de 2014.
 - ✓ Procedimiento para la consulta pública de metodologías utilizadas para la producción de Información Interés Nacional.
 - ✓ Reglas para la integración, difusión y administración del Catálogo Nacional de Indicadores, versión preliminar.
-

Objetivo III: Infraestructura.

- ✓ Registro Nacional de Información Geográfica, actualizado.
 - ✓ Registro Estadístico Nacional, actualizado.
-

Objetivo VII: Catálogo Nacional de Indicadores.

- ✓ Sitio del Catálogo Nacional de Indicadores, publicado y actualizado.
-

Objetivo VIII: Servicio Público de Información Estadística y Geográfica.

- ✓ Publicación de la Información de Interés Nacional conforme al calendario establecido para 2014.
 - ✓ Sistema de Compilación Normativa, actualizado.
 - ✓ Atención de las solicitudes de Información de Interés Nacional provenientes del extranjero recibidas en 2014.
-

Objetivo IX: Capacitación a Unidades del Estado.

- ✓ Programa de capacitación dirigido a los servidores públicos de las Unidades del Estado 2014.
 - ✓ Informe sobre la implementación del programa de capacitación dirigido a los servidores públicos de las Unidades del Estado 2014.
 - ✓ Guía para integrar el material de capacitación en materia de normatividad técnica.
 - ✓ Guía para integrar y operar el programa anual de capacitación dirigido a servidores públicos de las Unidades del Estado, versión 1.0.
-

Objetivo X: Investigación SNIEG.

- ✓ Documento con la propuesta de temas de investigación en materia estadística y/o geográfica para convocatorias 2014 del Fondo Sectorial CONACYT-INEGI.
 - ✓ Publicaciones de la revista internacional de estadística y geografía: Realidad, datos y espacio.
 - ✓ Seminarios de información estadística y geográfica.
-

2.2.4 Actividades específicas por concluir

Al cierre del 2014, se registraron 11 Actividades específicas en las que no se concluyó el entregable comprometido durante el periodo de vigencia del Programa Anual; sin embargo se dará continuidad para su conclusión en el 2015 de la siguiente manera: nueve fueron reprogramadas y quedaron registradas en el PAEG 2015, una será considerada en el Programa de Trabajo del Comité Técnico Especializado y una formará parte de los trabajos de la Unidad del Estado (ver apartado II. Ae por concluir).

Actividades específicas por concluir según Objetivo PNEG 2013-2018

Subsistema/ INEGI-UCC	Objetivos del PNEG 2013-2018										Total
	I	II	III	IV	V	VI	VII	VIII	IX	X	
SNIDS	1		1		2			1		1	6
SNIE		1			1						2
SNIGMA			1								1
INEGI-UCC	1							1			2
Total	2	1	2		3			2		1	11

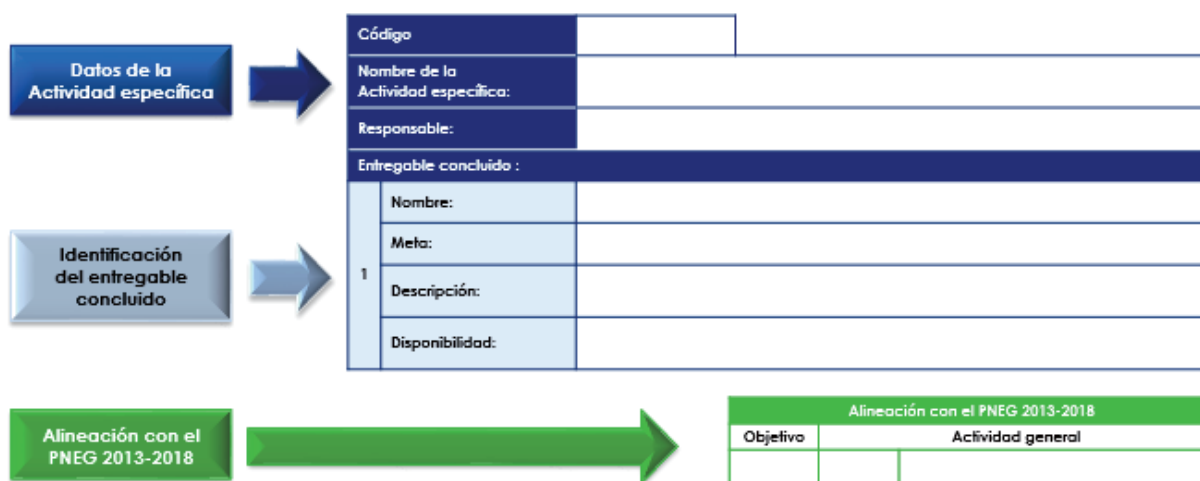
3. Fichas con los resultados de cada Actividad específica por estatus, Subsistema Nacional de Información, INEGI-UCC, según Objetivo del PNEG 2013-2018

Los resultados obtenidos en la ejecución del Programa Anual de Estadística y Geografía 2014 se presentan en dos tipos de fichas, las cuales obedecen al estatus de las Actividades específicas y sus entregables: concluidas y por concluir.

Es importante mencionar que la información que se presenta en cada una de las fichas fue proporcionada por la Unidad del Estado responsable de la misma, conforme al trimestre en que la Ae fue concluida o al terminar el periodo de vigencia del PAEG 2014.

a. **Actividades específicas concluidas:** Corresponde a las Ae que concluyeron todos sus entregables.

Datos de la Actividad específica: con el nombre de la misma y la Unidad del Estado responsable.
Identificación del entregable concluido: especificando su nombre, meta, descripción y disponibilidad.
Alineación con el PNEG 2013-2018: Es la alineación de la Ae con alguna de 155 Actividades generales del PNEG 2013-2018.



b. **Actividades específicas por concluir:** Se refiere a las Ae con entregables por concluir en el siguiente año.

- Datos de la Actividad específica:** con el nombre de la misma y la Unidad del Estado responsable
- Identificación del entregable no concluido:** especificando su nombre, meta y causas del incumplimiento
- Alineación con el PNEG 2013-2018:** Es la alineación de la Ae con alguna de las 155 Actividades generales del PNEG 2013-2018

Datos de la Actividad específica	➔	Código	
		Nombre de la Actividad específica:	
		Responsable:	
Identificación del entregable a concluir	➔	Entregable por concluir:	
		Nombre:	
		Meta:	
		1 Causas del incumplimiento:	
		Medidas a implementar:	
Alineación con el PNEG 2013-2018	➔	Alineación con el PNEG 2013-2018	
		Objetivo	Actividad general

A continuación se presentan las fichas con los resultados de las 188 Ae registradas en el PAEG 2014 ordenadas por: Estatus de cumplimiento > Subsistema Nacional de Información e INEGI como Unidad Central Coordinadora del SNIEG > Objetivo del PNEG 2013-2018.

I. Actividades específicas concluidas

• Subsistema Nacional de Información Demográfica y Social

Objetivo I

PNEG 2013-2018

Impulsar la consolidación del Sistema Nacional de Información Estadística y Geográfica mediante el fortalecimiento y orientación del trabajo coordinado de las Unidades del Estado, con base en los documentos programáticos del Sistema, la operación de los Órganos Colegiados previstos en la Ley, el desarrollo y funcionamiento de la Red Nacional de Información y una interlocución permanente con organismos internacionales.

Código:	A.I.2.3.1.1	
Nombre de la Ae:	Elaborar el Programa de Trabajo 2014-2018 del Comité Técnico Especializado de Estadísticas del Trabajo y Previsión Social.	
Responsable:	Subsistema Nacional de Información Demográfica y Social. <ul style="list-style-type: none"> ▪ Comité Técnico Especializado de Estadísticas del Trabajo y Previsión Social. ▪ Secretaría del Trabajo y Previsión Social. ▪ Subsecretaría de Empleo y Productividad Laboral. 	
Entregable concluido:		
1	Nombre:	Programa de Trabajo 2014-2018 del Comité Técnico Especializado de Estadísticas del Trabajo y Previsión Social.
	Meta:	Documento.
	Descripción:	<ul style="list-style-type: none"> ▪ En la reunión del Comité Técnico Especializado de Estadísticas del Trabajo y Previsión Social realizada el 3 de octubre de 2014, se aprobó el Programa de Trabajo 2014-2018 del Comité, el cual fue enviado a la Presidencia del Comité Ejecutivo del Subsistema Nacional de Información Demográfica y Social el primero de diciembre de 2014. ▪ El documento integra las actividades a desarrollar por parte del Comité Técnico Especializado durante un periodo de cinco años, las cuales están alineadas a los instrumentos programáticos del SNIEG.
	Disponibilidad:	Secretaría del Trabajo y Previsión Social. <ul style="list-style-type: none"> ▪ Subsecretaría de Empleo y Productividad Laboral.

Alineación con el PNEG 2013-2018

Actividad general: I.2.3.1

Actualizar los programas de trabajo de los Comité Técnico Especializado del SNIDS en congruencia con el PNEG 2013-2018 y conforme a la normatividad establecida.

Código:	A.I.2.3.1.2	
Nombre de la Ae:	Elaborar el Programa de Trabajo 2014-2018 del Comité Técnico Especializado de Información con Perspectiva de Género.	
Responsable:	Subsistema Nacional de Información Demográfica y Social. <ul style="list-style-type: none"> ▪ Comité Técnico Especializado de Información con Perspectiva de Género. ▪ Instituto Nacional de las Mujeres. ▪ Secretaría Ejecutiva. 	
Entregable concluido:		
1	Nombre:	Programa de Trabajo 2014-2018 del Comité Técnico Especializado de Información con Perspectiva de Género.
	Meta:	Documento.
	Descripción:	<p>Los integrantes del Comité aprobaron el Programa de Trabajo 2014-2018, el cual se envió al Comité Ejecutivo del Subsistema Nacional de Información Demográfica y Social para su conocimiento. El Programa consta de 7 objetivos:</p> <ol style="list-style-type: none"> 1. Consolidar el Comité Técnico Especializado de Información con Perspectiva de Género como un mecanismo que contribuya al fortalecimiento del Sistema Nacional de Información Estadística y Geográfica. 2. Favorecer el desarrollo de la normatividad para las actividades estadísticas en lo referente a la perspectiva de género. 3. Realizar propuestas de Información de Interés Nacional conforme a lo establecido en la Ley y en la normatividad del SNIEG. 4. Realizar propuestas de Indicadores Clave para su integración al Catálogo Nacional de Indicadores del SNIEG. 5. Participar en el diseño conceptual de las encuestas de hogares con perspectiva de género. 6. Mantener actualizada las series de datos de los Indicadores Clave propuestos por el Comité Técnico Especializado de Información con Perspectiva de Género. 7. Contribuir a impulsar la mejora en la producción y análisis de Información de Interés Nacional con la colaboración de centros de investigación, universidades, así como las Unidades del Estado.
	Disponibilidad:	Instituto Nacional de las Mujeres. <ul style="list-style-type: none"> ▪ Secretaría Ejecutiva.

Alineación con el PNEG 2013-2018

Actividad general: I.2.3.1

Actualizar los programas de trabajo de los Comité Técnico Especializado del SNIDS en congruencia con el PNEG 2013-2018 y conforme a la normatividad establecida.

Código:	A.I.2.3.1.3	
Nombre de la Ae:	Elaborar el Programa de Trabajo 2014-2018 del Comité Técnico Especializado de Información Cultural.	
Responsable:	Subsistema Nacional de Información Demográfica y Social. <ul style="list-style-type: none"> ▪ Comité Técnico Especializado de Información Cultural. ▪ Consejo Nacional para la Cultura y las Artes. ▪ Presidencia. 	
Entregable concluido:		
1	Nombre:	Programa de Trabajo 2014-2018 del Comité Técnico Especializado de Información Cultural.
	Meta:	Documento.
	Descripción:	<ul style="list-style-type: none"> ▪ Se concluyó el Programa de Trabajo 2014-2018, el cual se presentó en la primera sesión del Comité Técnico Especializado de Información Cultural en agosto, para su discusión y en su caso aprobación. Una vez aprobado, estará en la página web del CONACULTA para su consulta. ▪ El Programa de Trabajo 2014-2018 incluye tres principales actividades a desarrollar: <ol style="list-style-type: none"> 1. Catálogo de museos. 2. Indicadores del subsector cultura para el Catálogo Nacional de Indicadores. 3. Estadísticas artísticas y culturales.
	Disponibilidad:	Consejo Nacional para la Cultura y las Artes. <ul style="list-style-type: none"> ▪ Presidencia.

Alineación con el PNEG 2013-2018

Actividad general: I.2.3.1

Actualizar los programas de trabajo de los Comité Técnico Especializado del SNIDS en congruencia con el PNEG 2013-2018 y conforme a la normatividad establecida.

Código:	A.I.2.3.1.4	
Nombre de la Ae:	Elaborar el Programa de Trabajo 2014-2018 del Comité Técnico Especializado de Información Educativa.	
Responsable:	Subsistema Nacional de Información Demográfica y Social. <ul style="list-style-type: none"> ▪ Comité Técnico Especializado de Información Educativa. ▪ Secretaría de Educación Pública. ▪ Dirección General de Planeación y Estadística Educativa. 	
Entregable concluido:		
1	Nombre:	Programa de Trabajo 2014-2018 del Comité Técnico Especializado de Información Educativa.
	Meta:	Documento.
	Descripción:	<ul style="list-style-type: none"> ▪ Se entregó el documento "Programa de Trabajo del Comité Técnico Especializado de Información Educativa 2014-2018" aprobado por los participantes. ▪ El Programa de Trabajo del Comité Técnico Especializado de Información Educativa 2014-2018 se desarrolla en el marco del Sistema Nacional de Información Estadística y Geográfica y tiene como objetivo principal, mostrar las líneas de acción que se seguirán en el periodo 2014-2018 para desarrollar y actualizar información relativa al sector educación.
	Disponibilidad:	Secretaría de Educación Pública. <ul style="list-style-type: none"> ▪ Dirección General de Planeación y Estadística Educativa.

Alineación con el PNEG 2013-2018

Actividad general: I.2.3.1

Actualizar los programas de trabajo de los Comité Técnico Especializado del SNIDS en congruencia con el PNEG 2013-2018 y conforme a la normatividad establecida.

Código:	A.I.2.3.1.5	
Nombre de la Ae:	Elaborar el Programa de Trabajo 2014-2018 del Comité Técnico Especializado de Información Estadística y Geográfica de Desarrollo Social.	
Responsable:	Subsistema Nacional de Información Demográfica y Social. <ul style="list-style-type: none"> ▪ Comité Técnico Especializado de Información Estadística y Geográfica de Desarrollo Social. ▪ Secretaría de Desarrollo Social. ▪ Dirección General de Geoestadística y Padrones de Beneficiarios. 	
Entregable concluido:		
1	Nombre:	Programa de Trabajo 2014-2018 del Comité Técnico Especializado de Información Estadística y Geográfica de Desarrollo Social.
	Meta:	Documento.
	Descripción:	<ul style="list-style-type: none"> ▪ En la reunión 15ª del Comité Técnico Especializado de Información Estadística y Geográfica de Desarrollo Social, se envió a los integrantes del mismo la propuesta del Programa de Trabajo 2014-2018, para lo cual se solicitaron comentarios, mismos que fueron integrados al documento final. ▪ El entregable se dará a conocer a los integrantes antes de la 16ª sesión.
	Disponibilidad:	Secretaría de Desarrollo Social. <ul style="list-style-type: none"> ▪ Dirección General de Geoestadística y Padrones de Beneficiarios.

Alineación con el PNEG 2013-2018

Actividad general: I.2.3.1

Actualizar los programas de trabajo de los Comité Técnico Especializado del SNIDS en congruencia con el PNEG 2013-2018 y conforme a la normatividad establecida.

Código:	A.I.2.3.1.6	
Nombre de la Ae:	Elaborar el Programa de Trabajo 2014-2018 del Comité Técnico Especializado de Población y Dinámica Demográfica.	
Responsable:	Subsistema Nacional de Información Demográfica y Social. <ul style="list-style-type: none"> ▪ Comité Técnico Especializado de Población y Dinámica Demográfica. ▪ Secretaría de Gobernación. ▪ Secretaría General del Consejo Nacional de Población. 	
Entregable concluido:		
1	Nombre:	Programa de Trabajo 2014-2018 del Comité Técnico Especializado de Población y Dinámica Demográfica.
	Meta:	Documento.
	Descripción:	El Programa de Trabajo del Comité Técnico Especializado de Población y Dinámica Demográfica, aprobado por unanimidad por los integrantes del Comité, se entregó oficialmente a la Vicepresidencia de la Junta de Gobierno y Presidencia del Comité Ejecutivo del Subsistema Nacional de Información Demográfica y Social.
	Disponibilidad:	Secretaría de Gobernación. <ul style="list-style-type: none"> ▪ Secretaría General del Consejo Nacional de Población.

Alineación con el PNEG 2013-2018

Actividad general: I.2.3.1

Actualizar los programas de trabajo de los Comité Técnico Especializado del SNIDS en congruencia con el PNEG 2013-2018 y conforme a la normatividad establecida.

Código:	A.I.2.3.1.7	
Nombre de la Ae:	Elaborar el Programa de Trabajo 2014-2018 del Comité Técnico Especializado de Vivienda.	
Responsable:	<p>Subsistema Nacional de Información Demográfica y Social.</p> <ul style="list-style-type: none"> ▪ Comité Técnico Especializado de Vivienda. ▪ Secretaría de Desarrollo Agrario, Territorial y Urbano. ▪ Subsecretario de Desarrollo Urbano y Vivienda. 	
Entregable concluido:		
1	Nombre:	Programa de Trabajo 2014-2018 del Comité Técnico Especializado de Vivienda.
	Meta:	Documento.
	Descripción:	<p>El Programa de Trabajo 2014-2018 del Comité tiene como objetivo establecer las acciones que se realizarán, así como los tiempos necesarios para obtener indicadores en materia de vivienda, el cual presenta el siguiente índice:</p> <ul style="list-style-type: none"> I. Presentación II. Introducción III. Antecedentes IV. El comité V. Actividades <ul style="list-style-type: none"> a. Información susceptible a integrar b. Información prioritaria para 2014 VI. Integrantes <ul style="list-style-type: none"> a. Unidades de Estado que integran el comité b. Invitados permanentes VII. Cronograma de actividades VIII. Actividades generales para los grupos de trabajo IX. Informes y seguimiento X. Programación de reuniones <ul style="list-style-type: none"> ▪ El entregable se puede localizar en la plataforma del SNIEG, http://sitiointercambio.snieg.mx/ en la pestaña del Comité Técnico Especializado de Vivienda.
	Disponibilidad:	<p>Secretaría de Desarrollo Agrario, Territorial y Urbano.</p> <ul style="list-style-type: none"> ▪ Subsecretario de Desarrollo Urbano y Vivienda.

Alineación con el PNEG 2013-2018

Actividad general: I.2.3.1

Actualizar los programas de trabajo de los Comité Técnico Especializado del SNIDS en congruencia con el PNEG 2013-2018 y conforme a la normatividad establecida.

Código:	A.I.2.3.1.8	
Nombre de la Ae:	Elaborar el Programa de Trabajo 2014-2018 del Comité Técnico Especializado del Sistema de Información de los Objetivos de Desarrollo del Milenio.	
Responsable:	Subsistema Nacional de Información Demográfica y Social. <ul style="list-style-type: none"> ▪ Comité Técnico Especializado del Sistema de Información de los ODM. ▪ Oficina de la Presidencia de la República. ▪ Unidad de Proyectos Estratégicos. 	
Entregable concluido:		
1	Nombre:	Programa de Trabajo 2014-2018 del Comité Técnico Especializado del Sistema de Información de los Objetivos de Desarrollo del Milenio.
	Meta:	Documento.
	Descripción:	El Programa de Trabajo 2014-2018 del Comité Técnico Especializado fue concluido y enviado a la Presidencia del Comité Ejecutivo del Subsistema Nacional de Información Demográfica y Social para sus observaciones y comentarios, mismo que aprobó el 11 de septiembre mediante Oficio Núm. 100.SIDS/CESNIDS/029/2014.
	Disponibilidad:	Oficina de la Presidencia de la República. <ul style="list-style-type: none"> ▪ Unidad de Proyectos Estratégicos.

Alineación con el PNEG 2013-2018

Actividad general: I.2.3.1

Actualizar los programas de trabajo de los Comité Técnico Especializado del SNIDS en congruencia con el PNEG 2013-2018 y conforme a la normatividad establecida.

Código:	A.I.2.3.1.9	
Nombre de la Ae:	Elaborar el Programa de Trabajo 2014-2018 del Comité Técnico Especializado en Información sobre Discapacidad.	
Responsable:	Subsistema Nacional de Información Demográfica y Social. <ul style="list-style-type: none"> ▪ Comité Técnico Especializado en Información sobre Discapacidad. ▪ Consejo Nacional para el Desarrollo y la Inclusión de las Personas con Discapacidad ▪ Dirección General. 	
Entregable concluido:		
1	Nombre:	Programa de Trabajo 2014-2018 del Comité Técnico Especializado en Información sobre Discapacidad.
	Meta:	Documento.
	Descripción:	<ul style="list-style-type: none"> ▪ El Programa de Trabajo 2014-2018 del Comité Técnico Especializado en Información sobre Discapacidad (CTEID) fue aprobado por el Comité durante la Segunda Sesión Ordinaria del mismo, el día 16 de julio de 2014. El programa incluye los siguientes apartados: <ol style="list-style-type: none"> 1. Antecedentes, en los que se resume la formación y los cambios efectuados en el Comité desde su instauración en 2012 hasta su reinstauración en 2014. 2. Diagnóstico, donde se describe el estado actual de las fuentes de información en materia de discapacidad, respecto de los principales proyectos y procesos de generación de estadísticas vigentes en cada institución miembro del CTEID, de los registros administrativos y de gestión, utilizados para el seguimiento y evaluación de programas a favor de las personas con discapacidad, que puedan ser susceptibles de explotación estadística, y de las necesidades de información estadística y geográfica actuales. 3. Líneas de trabajo, en esta sección se establecen las actividades que desarrollará el CTEID en el período 2014- 2018 para concretar los proyectos que se definen en este documento, así como aquellos que se definan como nuevos durante el mismo. 4. Cronograma de actividades, en donde se especifican los proyectos que trabajará el Comité y las Unidades que serán responsables de coordinar los trabajos.
	Disponibilidad:	Consejo Nacional para el Desarrollo y la Inclusión de las Personas con Discapacidad. <ul style="list-style-type: none"> ▪ Dirección General.

Alineación con el PNEG 2013-2018

Actividad general: I.2.3.1

Actualizar los programas de trabajo de los Comité Técnico Especializado del SNIDS en congruencia con el PNEG 2013-2018 y conforme a la normatividad establecida.

Código:	A.I.2.3.1.10	
Nombre de la Ae:	Elaborar el Programa de Trabajo 2014-2018 del Comité Técnico Especializado Sectorial en Salud.	
Responsable:	Subsistema Nacional de Información Demográfica y Social. <ul style="list-style-type: none"> ▪ Comité Técnico Especializado Sectorial en Salud. ▪ Secretaría de Salud. ▪ Dirección General de Información en Salud. 	
Entregable concluido:		
1	Nombre:	Programa de Trabajo 2014-2018.
	Meta:	Documento.
	Descripción:	<ul style="list-style-type: none"> ▪ Se elaboró la propuesta de Programa de Trabajo del Comité Técnico Especializado Sectorial en Salud (CTESS) 2014-2018 y fue presentada en la 2ª Reunión Ordinaria del 10 de abril de 2014. ▪ El 22 de abril se realizó una reunión de trabajo para analizar y elaborar propuestas y comentarios, mismos que fueron incorporados a la versión final que fue presentada y aprobada en la 3ª Reunión del 5 de junio. ▪ El Programa de Trabajo del CTESS contiene los objetivos y líneas de acción, se enviará al Comité Ejecutivo del Subsistema Demográfico y Social.
	Disponibilidad:	Secretaría de Salud. <ul style="list-style-type: none"> ▪ Dirección General de Información en Salud.

Alineación con el PNEG 2013-2018

Actividad general: I.2.3.1

Actualizar los programas de trabajo de los Comité Técnico Especializado del SNIDS en congruencia con el PNEG 2013-2018 y conforme a la normatividad establecida.

Código:	A.I.2.3.1.11	
Nombre de la Ae:	Elaborar el Programa de Trabajo 2014-2018 del Comité Técnico Especializado en Información de Juventud.	
Responsable:	Subsistema Nacional de Información Demográfica y Social. <ul style="list-style-type: none"> ▪ Comité Técnico Especializado en Información de Juventud. ▪ Secretaría de Desarrollo Social. ▪ Dirección General del Instituto Mexicano de la Juventud. 	
Entregable concluido:		
1	Nombre:	Programa de Trabajo 2014-2018 del Comité Técnico Especializado en Información de Juventud.
	Meta:	Documento.
	Descripción:	<ul style="list-style-type: none"> ▪ El Programa de Trabajo del Comité Técnico Especializado en Información de Juventud detalla los objetivos generales del mismo, así como el de cada uno de los grupos de trabajo al interior del Comité. ▪ Adicionalmente, ofrece una calendarización de las principales tareas a realizar en el corto y mediano plazo.
	Disponibilidad:	Secretaría de Desarrollo Social. <ul style="list-style-type: none"> ▪ Dirección General del Instituto Mexicano de la Juventud.

Alineación con el PNEG 2013-2018

Actividad general: I.2.3.1

Actualizar los programas de trabajo de los Comité Técnico Especializado del SNIDS en congruencia con el PNEG 2013-2018 y conforme a la normatividad establecida.

Código:	A.I.2.3.1.12	
Nombre de la Ae:	Elaborar el Programa de Trabajo 2014-2018 del Comité Técnico Especializado de Información de Cultura Física y Deporte.	
Responsable:	Subsistema Nacional de Información Demográfica y Social. <ul style="list-style-type: none"> ▪ Comité Técnico Especializado de Información de Cultura Física y Deporte. ▪ Secretaría de Educación Pública. ▪ Dirección General de la Comisión Nacional de Cultura Física y Deporte. 	
Entregable concluido:		
1	Nombre:	Programa de Trabajo 2014-2018 del Comité Técnico Especializado de Información de Cultura Física y Deporte.
	Meta:	Documento.
	Descripción:	<ul style="list-style-type: none"> ▪ Se presentó y entregó, mediante comunicado CONADE-INEGI/016/13, el Programa de Trabajo del Comité Técnico Especializado de Información de Cultura Física y Deporte a la Presidencia del Subsistema Nacional de Información Demográfica y Social y a la Junta de Gobierno, el lunes 16 de diciembre del 2013. El documento consta de 12 fojas útiles y contiene: <ul style="list-style-type: none"> – Introducción – Presentación – Diagnóstico – Objetivos general y específicos – Actividades generales – Unidades de Estado que integran el Comité – Actividades específicas – Actividades complementarias – Cronograma de actividades – Informes y seguimiento – Programa de reuniones que concluirá en el primer semestre del 2018
	Disponibilidad:	Secretaría de Educación Pública. <ul style="list-style-type: none"> ▪ Dirección General de la Comisión Nacional de Cultura Física y Deporte.

Alineación con el PNEG 2013-2018

Actividad general: I.2.3.1

Actualizar los programas de trabajo de los Comité Técnico Especializado del SNIDS en congruencia con el PNEG 2013-2018 y conforme a la normatividad establecida.

Código:	A.I.2.4.1.1	
Nombre de la Ae:	Operar el Comité Técnico Especializado de Estadísticas del Trabajo y Previsión Social.	
Responsable:	Subsistema Nacional de Información Demográfica y Social. <ul style="list-style-type: none"> ▪ Comité Técnico Especializado de Estadísticas del Trabajo y Previsión Social. ▪ Secretaría del Trabajo y Previsión Social. ▪ Subsecretaría de Empleo y Productividad Laboral. 	
Entregable concluido:		
1	Nombre:	Informe de las actividades del Comité Técnico Especializado de Estadísticas del Trabajo y Previsión Social.
	Meta:	2 informes.
	Descripción:	Se integraron los dos informes semestrales de las actividades del Comité Técnico Especializado de Estadísticas del Trabajo y Previsión Social correspondientes al Programa de Trabajo. El informe de actividades del segundo trimestre se presentará al Comité Ejecutivo del Subsistema Nacional de Información Demográfica y Social de acuerdo a la normatividad correspondiente.
	Disponibilidad:	www.snieg.mx Comités Técnicos Especializados > Demográfica y Social > Informes semestrales > 2014

Alineación con el PNEG 2013-2018

Actividad general: I.2.4.1

Operar y dar seguimiento a los Comités Técnicos Especializados del SNIDS, conforme a su Programa de Trabajo y elaborar los informes semestrales correspondientes.

Código:	A.I.2.4.1.2	
Nombre de la Ae:	Operar el Comité Técnico Especializado de Información con Perspectiva de Género.	
Responsable:	Subsistema Nacional de Información Demográfica y Social. <ul style="list-style-type: none"> ▪ Comité Técnico Especializado de Información con Perspectiva de Género. ▪ Instituto Nacional de las Mujeres. ▪ Secretaría Ejecutiva. 	
Entregable concluido:		
1	Nombre:	Informe de las actividades del Comité Técnico Especializado de Información con Perspectiva de Género.
	Meta:	2 informes.
	Descripción:	En atención a lo establecido en las Reglas para la integración y operación de los Comités Técnicos Especializados de los Subsistemas Nacionales de Información, se presentaron en tiempo y forma dos informes de las actividades del Comité Técnico Especializado de Información con Perspectiva de Género, entre los cuales destaca: la conformación de los grupos de trabajo (violencia e indicadores), la realización del taller sobre Cuentas Satélites de Trabajo No Remunerado y la elaboración de los lineamientos para incorporar la perspectiva de género en los proyectos estadísticos del Sistema Nacional de Información Estadística y Geográfica.
	Disponibilidad:	www.snieg.mx Comités Técnicos Especializados > Demográfica y Social > Informes semestrales

Alineación con el PNEG 2013-2018

Actividad general: I.2.4.1

Operar y dar seguimiento a los Comités Técnicos Especializados del SNIDS, conforme a su Programa de Trabajo y elaborar los informes semestrales correspondientes.

Código:	A.I.2.4.1.3	
Nombre de la Ae:	Operar el Comité Técnico Especializado de Información Educativa.	
Responsable:	Subsistema Nacional de Información Demográfica y Social. <ul style="list-style-type: none"> ▪ Comité Técnico Especializado de Información Educativa. ▪ Secretaría de Educación Pública. ▪ Dirección General de Planeación y Estadística Educativa. 	
Entregable concluido:		
1	Nombre:	Informe de las actividades del Comité Técnico Especializado de Información Educativa.
	Meta:	2 informes.
	Descripción:	<ul style="list-style-type: none"> ▪ Informes de las actividades del Comité Técnico Especializado de Información Educativa (CTEIE). ▪ El primer informe presenta el Programa de Trabajo del CTEIE para el periodo 2014-2018, así como el cambio de objetivo del Comité. Adicionalmente, contiene la información de inicio de cursos 2013-2014 para actualizar los Indicadores Clave del sector educativo, así como la primera propuesta de los glosarios de educación media superior y superior. ▪ El segundo informe muestra los avances que se tuvieron en el cuarto trimestre en cuanto a la actualización de la Clasificación Mexicana de Programas de Estudio, la propuesta del glosario de términos de la Secretaría de Educación Pública y el marco normativo de la estadística 911; ambas propuestas se encuentran en revisión por los integrantes del Comité.
	Disponibilidad:	Secretaría de Educación Pública. <ul style="list-style-type: none"> ▪ Dirección General de Planeación y Estadística Educativa.

Alineación con el PNEG 2013-2018

Actividad general: I.2.4.1

Operar y dar seguimiento a los Comités Técnicos Especializados del SNIDS, conforme a su Programa de Trabajo y elaborar los informes semestrales correspondientes.

Código:	A.I.2.4.1.4	
Nombre de la Ae:	Operar el Comité Técnico Especializado de Información Estadística y Geográfica de Desarrollo Social.	
Responsable:	Subsistema Nacional de Información Demográfica y Social. <ul style="list-style-type: none"> ▪ Comité Técnico Especializado de Información Estadística y Geográfica de Desarrollo Social. ▪ Secretaría de Desarrollo Social. ▪ Dirección General de Geoestadística y Padrones de Beneficiarios. 	
Entregable concluido:		
1	Nombre:	Informe de las actividades del Comité Técnico Especializado de Información Estadística y Geográfica de Desarrollo Social.
	Meta:	2 informes.
	Descripción:	Se realizó una sesión del Comité Técnico Especializado de Información Estadística y Geográfica de Desarrollo Social durante el cuarto trimestre de 2014, el 9 de octubre de 2014. Se cuenta con los siguientes documentos: <ul style="list-style-type: none"> ▪ Orden del día de la sesión del Comité Técnico Especializado. ▪ Minuta de la Decimoctava Sesión. ▪ Lista de asistencia. ▪ Presentación con los diferentes temas tratados en la sesión.
	Disponibilidad:	Secretaría de Desarrollo Social. <ul style="list-style-type: none"> ▪ Dirección General de Geoestadística y Padrones de Beneficiarios.

Alineación con el PNEG 2013-2018

Actividad general: I.2.4.1

Operar y dar seguimiento a los Comités Técnicos Especializados del SNIDS, conforme a su Programa de Trabajo y elaborar los informes semestrales correspondientes.

Código:	A.I.2.4.1.5	
Nombre de la Ae:	Operar el Comité Técnico Especializado de Vivienda.	
Responsable:	Subsistema Nacional de Información Demográfica y Social. <ul style="list-style-type: none"> ▪ Comité Técnico Especializado de Vivienda. ▪ Secretaría de Desarrollo Agrario, Territorial y Urbano. ▪ Subsecretario de Desarrollo Urbano y Vivienda. 	
Entregable concluido:		
1	Nombre:	Informe de las actividades del Comité Técnico Especializado de Vivienda.
	Meta:	2 informes.
	Descripción:	<ul style="list-style-type: none"> ▪ Informes semestrales de las actividades del Comité Técnico Especializado de Vivienda. ▪ Se llevaron a cabo las Sesiones XXV, XXVI, XXVII y XXVIII del Comité, con lo que se reactivaron dos grupos de trabajo para dar seguimiento a los indicadores requeridos para medir las necesidades habitacionales y las viviendas sin habitantes, adicionalmente se abordaron temas como el proyecto de la Encuesta Intercensal 2015, el Rezago Habitacional, la Cuenta Satélite de Vivienda y la Encuesta Nacional de Hogares.
	Disponibilidad:	www.snieg.mx Comités Técnicos Especializados > Demográfica y Social > Informes semestrales

Alineación con el PNEG 2013-2018

Actividad general: I.2.4.1

Operar y dar seguimiento a los Comités Técnicos Especializados del SNIDS, conforme a su Programa de Trabajo y elaborar los informes semestrales correspondientes.

Código:	A.I.2.4.1.6	
Nombre de la Ae:	Operar el Comité Técnico Especializado del Sistema de Información de los Objetivos de Desarrollo del Milenio.	
Responsable:	Subsistema Nacional de Información Demográfica y Social. <ul style="list-style-type: none"> ▪ Comité Técnico Especializado del Sistema de Información de los Objetivos de Desarrollo del Milenio. ▪ Oficina de la Presidencia de la República. ▪ Unidad de Proyectos Estratégicos. 	
Entregable concluido:		
1	Nombre:	Informe de las actividades del Comité Técnico Especializado del Sistema de Información de los Objetivos de Desarrollo del Milenio.
	Meta:	2 informes.
	Descripción:	Informes semestrales en los cuales se reportan las actividades realizadas por el Comité, destacando las dos sesiones ordinarias del Comité y las mejoras al Sistema de Información de los Objetivos de Desarrollo del Milenio.
	Disponibilidad:	Oficina de la Presidencia de la República. <ul style="list-style-type: none"> ▪ Unidad de Proyectos Estratégicos.

Alineación con el PNEG 2013-2018

Actividad general: I.2.4.1

Operar y dar seguimiento a los Comités Técnicos Especializados del SNIDS, conforme a su Programa de Trabajo y elaborar los informes semestrales correspondientes.

Código:	A.I.2.4.1.7	
Nombre de la Ae:	Operar el Comité Técnico Especializado de Información Cultural.	
Responsable:	Subsistema Nacional de Información Demográfica y Social. <ul style="list-style-type: none"> ▪ Comité Técnico Especializado de Información Cultural. ▪ Consejo Nacional para la Cultura y las Artes. ▪ Presidencia. 	
Entregable concluido:		
1	Nombre:	Informe de las actividades del Comité Técnico Especializado de Información Cultural.
	Meta:	2 informes.
	Descripción:	Informes de las actividades del Comité Técnico Especializado de Información Cultural correspondientes al primer y segundo semestre 2014. Entre las actividades destaca la reunión del Grupo de Trabajo de la Cuenta Satélite de la Cultura de México, en la cual se presentó la actualización de las cifras 2008-2012, y la reunión de la Sexta Sesión Ordinaria del Comité.
	Disponibilidad:	Consejo Nacional para la Cultura y las Artes. <ul style="list-style-type: none"> ▪ Presidencia.

Alineación con el PNEG 2013-2018

Actividad general: I.2.4.1

Operar y dar seguimiento a los Comités Técnicos Especializados del SNIDS, conforme a su Programa de Trabajo y elaborar los informes semestrales correspondientes.

Código:	A.I.2.4.1.8	
Nombre de la Ae:	Operar el Comité Técnico Especializado en Información sobre Discapacidad.	
Responsable:	Subsistema Nacional de Información Demográfica y Social. <ul style="list-style-type: none"> ▪ Comité Técnico Especializado en Información sobre Discapacidad. ▪ Consejo Nacional para el Desarrollo y la Inclusión de las Personas con Discapacidad. ▪ Dirección General. 	
Entregable concluido:		
1	Nombre:	Informe de las actividades del Comité Técnico Especializado en Información sobre Discapacidad.
	Meta:	2 informes.
	Descripción:	<p>Informes de las actividades del Comité Técnico Especializado en Información sobre Discapacidad, entre las que destacan:</p> <ul style="list-style-type: none"> ▪ Actividades relacionadas con el informe inicial de México sobre el cumplimiento de la Convención de los Derechos de las Personas con Discapacidad, asimismo se recibieron las recomendaciones del Comité en Ginebra por lo que la reunión programada para el mes de septiembre no se efectuó, misma que fue recuperada con la Sesión Extraordinaria realizada en diciembre. ▪ Actividades de capacitación y asesoría de capacitación y rehabilitación en el trabajo; difusión y promoción de programas de la Secretaría de Trabajo y Previsión Social; adicionalmente se realizó una cédula básica de registro de visitantes y trabajadores del Sistema para el Desarrollo Integral de la Familia para protección civil, así como la prueba piloto del Registro Nacional de Personas con Discapacidad en Tizayuca y Guadalajara; se desarrolló el proyecto de actualización del Registro Nominal de Derechohabientes con Discapacidad del Instituto Mexicano del Seguro Social; se dio una plática introductoria sobre la CIF a los participantes del Comité Técnico Especializado, así como a la Dirección de Educación Especial de la Secretaría de Educación Pública. ▪ Adicionalmente, se acordó formar un subGrupo de Trabajo, con representantes de las entidades para abordar las necesidades y fuentes de información sobre discapacidad, a reunirse a partir de 2015.
	Disponibilidad:	Consejo Nacional para el Desarrollo y la Inclusión de las Personas con Discapacidad. <ul style="list-style-type: none"> ▪ Dirección General.

Alineación con el PNEG 2013-2018

Actividad general: I.2.4.1

Operar y dar seguimiento a los Comités Técnicos Especializados del SNIDS, conforme a su Programa de Trabajo y elaborar los informes semestrales correspondientes.

Código:	A.I.2.4.1.9	
Nombre de la Ae:	Operar el Comité Técnico Especializado Sectorial en Salud.	
Responsable:	Subsistema Nacional de Información Demográfica y Social. <ul style="list-style-type: none"> ▪ Comité Técnico Especializado Sectorial en Salud. ▪ Secretaría de Salud. ▪ Dirección General de Información en Salud. 	
Entregable concluido:		
1	Nombre:	Informe de actividades.
	Meta:	2 informes.
	Descripción:	Informes de actividades en el que se refleja el avance de las actividades del Comité Técnico Especializado Sectorial en Salud.
	Disponibilidad:	Secretaría de Salud. <ul style="list-style-type: none"> ▪ Dirección General de Información en Salud.

Alineación con el PNEG 2013-2018

Actividad general: I.2.4.1

Operar y dar seguimiento a los Comités Técnicos Especializados del SNIDS, conforme a su Programa de Trabajo y elaborar los informes semestrales correspondientes.

Código:	A.I.2.4.1.10	
Nombre de la Ae:	Operar el Comité Técnico Especializado en Información de Juventud.	
Responsable:	Subsistema Nacional de Información Demográfica y Social. <ul style="list-style-type: none"> ▪ Comité Técnico Especializado en Información de Juventud. ▪ Secretaría de Desarrollo Social. ▪ Dirección General del Instituto Mexicano de la Juventud. 	
Entregable concluido:		
1	Nombre:	Informe de las actividades del Comité Técnico Especializado en Información de Juventud.
	Meta:	2 informes.
	Descripción:	<ul style="list-style-type: none"> ▪ Informe de actividades del Comité Técnico Especializado en Información de Juventud, en el cual se resumen las tareas realizadas en 2014, se describen los principales acuerdos emanados de las diez reuniones sostenidas (dos ordinarias y ocho al interior de los grupos de trabajo) y se presenta una revisión de las discusiones sostenidas que dieron pie a la generación del documento teórico para la eventual generación del Sistema Nacional de Información en Juventud. ▪ Entre los acuerdos tomados durante la segunda reunión ordinaria del Comité Técnico Especializado, destaca la aprobación de enviar cuatro fichas de metadatos de indicadores al Comité Ejecutivo del Subsistema Nacional de Información Demográfica y Social para su evaluación y eventual incorporación al Catálogo Nacional de Indicadores.
	Disponibilidad:	Secretaría de Desarrollo Social. <ul style="list-style-type: none"> ▪ Dirección General del Instituto Mexicano de la Juventud.

Alineación con el PNEG 2013-2018

Actividad general: I.2.4.1

Operar y dar seguimiento a los Comités Técnicos Especializados del SNIDS, conforme a su Programa de Trabajo y elaborar los informes semestrales correspondientes.

Código:	A.I.2.4.1.11	
Nombre de la Ae:	Operar el Comité Técnico Especializado de Información de Cultura Física y Deporte.	
Responsable:	Subsistema Nacional de Información Demográfica y Social. <ul style="list-style-type: none"> ▪ Comité Técnico Especializado de Información de Cultura Física y Deporte. ▪ Secretaría de Educación Pública. ▪ Dirección General de la Comisión Nacional de Cultura Física y Deporte. 	
Entregable concluido:		
1	Nombre:	Informe de las actividades del Comité Técnico Especializado de Información de Cultura Física y Deporte.
	Meta:	2 informes.
	Descripción:	<ul style="list-style-type: none"> ▪ Primer Informe de actividades del CTE de Información de Cultura Física y Deporte, 26/09/2014. En la primera reunión del Comité Técnico Especializado celebrada el 26 de septiembre del 2014, se aprobó el Catálogo de Tipología de Conceptos de Instalaciones Deportivas. ▪ Segundo informe de actividades del CTE de Información de Cultura Física y Deporte. 16/12/2014. Se realizó la segunda reunión del Comité en las instalaciones de la CONADE, el 16 de diciembre del 2014 para avanzar en los trabajos relativos al Censo Nacional de Instalaciones Deportivas. ▪ Entre las actividades del Comité destaca la aprobación del Catálogo de Tipología de Conceptos de Instalaciones Deportivas y de la propuesta de incluir al Consejo Nacional del Deporte de la Educación como invitado permanente. Adicionalmente, se presentó la propuesta de Indicador Clave "Porcentaje de población de 18 años y más, activos físicamente" para su incorporación al Catálogo Nacional de Indicadores, cuya revisión y análisis de contenidos quedó pendiente.
	Disponibilidad:	Secretaría de Educación Pública. <ul style="list-style-type: none"> ▪ Dirección General de la Comisión Nacional de Cultura Física y Deporte.

Alineación con el PNEG 2013-2018

Actividad general: I.2.4.1

Operar y dar seguimiento a los Comités Técnicos Especializados del SNIDS, conforme a su Programa de Trabajo y elaborar los informes semestrales correspondientes.

Alcanzar estándares nacionales e internacionales y la aplicación de las mejores prácticas al contar con la normatividad técnica y las metodologías requeridas por el Sistema Nacional de Información Estadística y Geográfica, para el desarrollo de las Actividades Estadísticas y Geográficas, así como para la coordinación del propio Sistema.

Código:	A.II.1.1.1.1	
Nombre de la Ae:	Diseñar la Estrategia de Implementación del Certificado Electrónico de Nacimiento (CEN).	
Responsable:	Subsistema Nacional de Información Demográfica y Social. <ul style="list-style-type: none"> ▪ Comité Técnico Especializado Sectorial en Salud. ▪ Secretaría de Salud. ▪ Dirección General de Información en Salud. 	
Entregable concluido:		
1	Nombre:	Estrategia de Implementación del Certificado Electrónico de Nacimiento.
	Meta:	Documento.
	Descripción:	Se realizó la prueba piloto como parte de las siguientes actividades: <ul style="list-style-type: none"> ▪ Se implementó el Certificado Electrónico de Nacimiento (CEN) en las siguientes Unidades Médicas: <ul style="list-style-type: none"> – Hospital Regional Universitario en Colima, Colima. – Hospital de Gineco-Obstetricia del IMIEM en Toluca, Estado de México. – Hospital General de las Américas en Ecatepec, Estado de México. ▪ Se capacitó a todo el personal involucrado en la expedición del CEN: <ul style="list-style-type: none"> – Área de estadística del nivel estatal. – Áreas involucradas en cada unidad médica. – Oficial del Registro Civil de la unidad médica. – Responsable de la afiliación al Seguro Popular de cada unidad médica. – Para el estado de Colima se capacitó a los ocho responsables de las oficinas del estado. – En la oficina que se encuentra en el municipio de Ecatepec, Estado de México; se capacitó a todo el personal. Como resultado de la prueba piloto se realizan las adecuaciones a la aplicación electrónica, para poder iniciar su despliegue en otras entidades federativas.
	Disponibilidad:	Secretaría de Salud. <ul style="list-style-type: none"> ▪ Dirección General de Información en Salud.

Alineación con el PNEG 2013-2018

Actividad general: II.1.1.1

Desarrollar la normatividad necesaria para elaborar las Actividades Estadísticas del SNIDS.

Código:	A.II.1.1.1.2	
Nombre de la Ae:	Integración de la información del Padrón General de Salud (PGS) de las instituciones del Sistema Nacional de Salud (SNS).	
Responsable:	Subsistema Nacional de Información Demográfica y Social. <ul style="list-style-type: none"> ▪ Comité Técnico Especializado Sectorial en Salud. ▪ Secretaría de Salud. ▪ Dirección General de Información en Salud. 	
Entregable concluido:		
1	Nombre:	Estrategia para la integración de información de pacientes, beneficiarios, profesionales de la salud.
	Meta:	Documento.
	Descripción:	<ul style="list-style-type: none"> ▪ Documento con la estrategia para la integración del Padrón General de Salud. Adicionalmente, se cuenta con la base de datos en revisión y validación. ▪ Para el Padrón de Beneficiarios se realizó la integración de información de los beneficiarios de las principales instituciones que prestan servicios de salud públicos y el análisis de traslapes de beneficiarios entre las mismas instituciones. Asimismo, se realizó una confronta con la base de datos de defunciones para identificar a los beneficiarios que pudieran estar fallecidos entre 2004 a 2013. ▪ Por otro lado, se realizó una confronta del Padrón de Beneficiarios con las bases de datos de nacimientos para identificar a las madres que han hecho uso de los servicios de salud públicos, dando con esto inicio a la conformación del primer padrón de usuarios. ▪ Para el Padrón de Profesionales de la Salud se realizó un segundo proceso de integración de información y se hizo un análisis detallado de las variables recibidas.
	Disponibilidad:	Secretaría de Salud. <ul style="list-style-type: none"> ▪ Dirección General de Información en Salud.

Alineación con el PNEG 2013-2018

Actividad general: II.1.1.1

Desarrollar la normatividad necesaria para elaborar las Actividades Estadísticas del SNIDS.

Código:	A.II.1.1.1.3	
Nombre de la Ae:	Homologar el uso de catálogos básicos utilizados en la captación de información estadística en las instituciones del Sistema Nacional de Salud (SNS).	
Responsable:	Subsistema Nacional de Información Demográfica y Social. <ul style="list-style-type: none"> ▪ Comité Técnico Especializado Sectorial en Salud. ▪ Secretaría de Salud. ▪ Dirección General de Información en Salud. 	
Entregable concluido:		
1	Nombre:	Homologación de catálogos básicos.
	Meta:	Documento.
	Descripción:	<ul style="list-style-type: none"> ▪ La actualización del formato del Certificado de Nacimiento modelo 2015 en las variables referentes a domicilio se alineó a lo establecido en la Norma Técnica sobre Domicilios Geográficos. El nuevo formato del Certificado de Nacimiento modelo 2015 se publicará en el Diario Oficial de la Federación. ▪ El INEGI impartió a los integrantes del Comité Técnico Especializado Sectorial en Salud un curso-taller sobre la Norma Técnica sobre Domicilios Geográficos y el uso de la herramienta para consulta de direcciones geográficas (27 y 28 de octubre) con la finalidad de conocer dicha norma y facilitar su implementación en los sistemas de información de las instituciones de salud y fomentar la utilización de catálogos homologados.
	Disponibilidad:	Secretaría de Salud. <ul style="list-style-type: none"> ▪ Dirección General de Información en Salud.

Alineación con el PNEG 2013-2018

Actividad general: II.1.1.1

Desarrollar la normatividad necesaria para elaborar las Actividades Estadísticas del SNIDS.

Código:	A.II.1.1.1.4		
Nombre de la Ae:	Mejorar la oportunidad de la integración de la información del Sistema Nacional de Información en Salud.		
Responsable:	Subsistema Nacional de Información Demográfica y Social. <ul style="list-style-type: none"> ▪ Comité Técnico Especializado Sectorial en Salud. ▪ Secretaría de Salud. ▪ Dirección General de Información en Salud. 		
Entregable concluido:			
1	Nombre:	Documento.	
	Meta:	Documento.	
	Descripción:	<ul style="list-style-type: none"> ▪ Ficha de metadatos para los atributos de Calidad, Oportunidad y Cobertura de la NOM-035-SSA3-2012. ▪ Se cuenta con un instrumento para dar seguimiento a la cobertura oportuna de la información del Subsistema de Información sobre Nacimientos (SINAC) y del Sistema Epidemiológico y Estadístico de las Defunciones (SEED) a través del cual se da seguimiento mensual a la cobertura oportuna de la información de los sistemas antes mencionados. 	
	Disponibilidad:	Secretaría de Salud. <ul style="list-style-type: none"> ▪ Dirección General de Información en Salud. 	

Alineación con el PNEG 2013-2018

Actividad general: II.1.1.1

Desarrollar la normatividad necesaria para elaborar las Actividades Estadísticas del SNIDS.

Código:	A.II.1.1.1.5		
Nombre de la Ae:	Homologación de conceptos básicos en salud para la integración de información en las instituciones del Sistema Nacional de Salud (SNS).		
Responsable:	Subsistema Nacional de Información Demográfica y Social. <ul style="list-style-type: none"> ▪ Comité Técnico Especializado Sectorial en Salud. ▪ Secretaría de Salud. ▪ Dirección General de Información en Salud. 		
Entregable concluido:			
1	Nombre:	Homologación de conceptos básicos.	
	Meta:	Documento.	
	Descripción:	Se integraron 18 catálogos definidos como maestros dentro del Sistema Nacional de Información en Salud, mismos que se ubicarán dentro de un site de consulta dentro de la página web de la Dirección General de Información en Salud de la Secretaría de Salud (SALUD) para el uso de los diferentes integrantes y proveedores de información en salud. Con base en esto se consolidará el proceso de registro homogéneo de información desde la fuente de información primaria.	
	Disponibilidad:	Secretaría de Salud. <ul style="list-style-type: none"> ▪ Dirección General de Información en Salud. 	

Alineación con el PNEG 2013-2018

Actividad general: II.1.1.1

Desarrollar la normatividad necesaria para elaborar las Actividades Estadísticas del SNIDS.

Desarrollar la infraestructura de información del Sistema Nacional de Información Estadística y Geográfica, mediante el trabajo coordinado de los integrantes de los Subsistemas Nacionales de Información.

Código:	E.III.1.2.1.1	
Nombre de la Ae:	Desarrollar el marco conceptual del sistema permanente de actualización del Inventario Nacional de Viviendas.	
Responsable:	Subsistema Nacional de Información Demográfica y Social. <ul style="list-style-type: none"> ▪ Instituto Nacional de Estadística y Geografía. ▪ Dirección General de Estadísticas Sociodemográficas. 	
Entregable concluido:		
1	Nombre:	Marco conceptual del sistema permanente para mantener actualizado el Inventario Nacional de Viviendas.
	Meta:	Documento.
	Descripción:	Marco Conceptual del Sistema de Actualización Permanente del Inventario Nacional de Viviendas (INV). El propósito del documento es describir las bases metodológicas que respaldan teórica y conceptualmente la propuesta sobre los componentes que integrarán el sistema de actualización del Inventario.
	Disponibilidad:	Instituto Nacional de Estadística y Geografía. <ul style="list-style-type: none"> ▪ Dirección General de Estadísticas Sociodemográficas.
2	Nombre:	Actualización del Inventario Nacional de Viviendas a través de los registros administrativos disponibles.
	Meta:	Base de datos.
	Descripción:	Base de datos de las viviendas de nuevos crecimientos para actualizar el Inventario Nacional de Viviendas. Entre las principales actividades realizadas destacan: <ul style="list-style-type: none"> ▪ Se trabajó en la revisión de una muestra de la base de datos de la Comisión Federal de Electricidad, así como de las bases de datos que ha entregado el Registro Único de Viviendas (RUV) en años previos, para identificar similitudes y diferencias. ▪ Se continuó con el monitoreo de las funcionalidades actuales del Inventario Nacional de Viviendas con el propósito de identificar mejoras, áreas de oportunidad y adiciones necesarias, así como con los trabajos relativos a la fusión del INV con el Directorio Estadístico Nacional de Unidades Económicas. ▪ Se realizó un empate de la información del RUV con la cartografía de manzanas del INEGI, de donde se obtienen las viviendas de nuevos crecimientos.
	Disponibilidad:	Instituto Nacional de Estadística y Geografía. <ul style="list-style-type: none"> ▪ Dirección General de Estadísticas Sociodemográficas.

Alineación con el PNEG 2013-2018

Actividad general: III.1.2.1

Desarrollar un sistema para mantener actualizado el Inventario Nacional de Viviendas.

Código:	A.III.3.1.1.1	
Nombre de la Ae:	Desarrollar el Sistema de indicadores para el seguimiento de los compromisos adquiridos por las dependencias para el cumplimiento del Proigualdad.	
Responsable:	Subsistema Nacional de Información Demográfica y Social. <ul style="list-style-type: none"> ▪ Comité Técnico Especializado de Información con Perspectiva de Género. ▪ Instituto Nacional de las Mujeres. ▪ Secretaría Ejecutiva. 	
Entregable concluido:		
1	Nombre:	Sistema para el seguimiento de las metas del Proigualdad.
	Meta:	Documento.
	Descripción:	El Sistema de Indicadores de Género se adecuó para dar seguimiento a los indicadores del Proigualdad 2013-2018 en un apartado específico.
	Disponibilidad:	http://estadistica.inmujeres.gob.mx/formas/index.php

Alineación con el PNEG 2013-2018

Actividad general: III.3.1.1

Realizar el programa de modernización de los registros administrativos en el marco del SNIDS.

Código:	A.III.6.1.1.1	
Nombre de la Ae:	Concluir y poner en línea el Sistema de Información de los ODM en idioma inglés.	
Responsable:	Subsistema Nacional de Información Demográfica y Social. <ul style="list-style-type: none"> ▪ Comité Técnico Especializado del Sistema de Información de los Objetivos de Desarrollo del Milenio. ▪ Oficina de la Presidencia de la República. ▪ Unidad de Proyectos Estratégicos. 	
Entregable concluido:		
1	Nombre:	Sistema de Indicadores de los ODM en línea en idioma inglés.
	Meta:	Sistema de consulta de Indicadores.
	Descripción:	El Sistema en idioma inglés se encuentra en línea y puede ser consultado vía internet.
	Disponibilidad:	www.objetivosdesarrollodelmilenio.org.mx

Alineación con el PNEG 2013-2018

Actividad general: III.6.1.1

Desarrollar y mantener actualizado un sistema de información sobre los Objetivos de Desarrollo del Milenio.

Código:	A.III.6.1.1.2	
Nombre de la Ae:	Elaborar propuesta de Indicadores sobre Desarrollo Sustentable para su incorporación al Sistema de Información de los Objetivos de Desarrollo del Milenio.	
Responsable:	Subsistema Nacional de Información Demográfica y Social. <ul style="list-style-type: none"> ▪ Comité Técnico Especializado del Sistema de Información de los Objetivos de Desarrollo del Milenio. ▪ Oficina de la Presidencia de la República. ▪ Unidad de Proyectos Estratégicos. 	
Entregable concluido:		
1	Nombre:	Propuesta de Indicadores y Metadatos correspondientes relacionados con el desarrollo sustentable.
	Meta:	Documento.
	Descripción:	<ul style="list-style-type: none"> ▪ Matrices de indicadores propuestos con un enfoque de inclusión social. ▪ Se cuenta con una primera propuesta de indicadores alineados a los objetivos y metas de desarrollo sostenible presentadas en la Asamblea General de la Organización de las Naciones Unidas en el mes de septiembre 2014. ▪ Durante el último trimestre del año se trabajó con el Programa de las Naciones Unidas para el Desarrollo (PNUD) y la Agencia Mexicana de Cooperación Internacional para el Desarrollo (AMEXCID) la definición de un proyecto a fin de pilotear estos indicadores seleccionados por México con un enfoque de inclusión social. El Proyecto arrancará en el mes de enero 2015.
	Disponibilidad:	Oficina de la Presidencia de la República. <ul style="list-style-type: none"> ▪ Unidad de Proyectos Estratégicos.

Alineación con el PNEG 2013-2018

Actividad general: III.6.1.1

Desarrollar y mantener actualizado un sistema de información sobre los Objetivos de Desarrollo del Milenio.

Código:	A.III.6.1.1.4	
Nombre de la Ae:	Actualizar los Indicadores ODM, en coordinación con las Unidades del Estado responsables de ellos, y con base en el calendario respectivo.	
Responsable:	Subsistema Nacional de Información Demográfica y Social. <ul style="list-style-type: none"> ▪ Comité Técnico Especializado del Sistema de Información de los Objetivos de Desarrollo del Milenio. ▪ Oficina de la Presidencia de la República. ▪ Unidad de Proyectos Estratégicos. 	
Entregable concluido:		
1	Nombre:	Serie de Indicadores actualizados.
	Meta:	43 series.
	Descripción:	Actualización de los Indicadores Clave en el Sistema de Información de los Objetivos de Desarrollo del Milenio con base en el calendario que se difunde en el Sitio y en coordinación con las Unidades de Estado responsables. La meta se rebasó, debido a que se actualizaron indicadores no programados del año anterior.
	Disponibilidad:	http://www.objetivosdesarrollodelmilenio.org.mx/

Alineación con el PNEG 2013-2018

Actividad general: III.6.1.1

Desarrollar y mantener actualizado un sistema de información sobre los Objetivos de Desarrollo del Milenio.

Ampliar el conjunto de Indicadores Clave disponibles para la sociedad y el Estado, mediante la presentación de las propuestas elaboradas por las Unidades del Estado y por los Órganos Colegiados del Sistema Nacional de Información Estadística y Geográfica, para su aprobación por parte de la Junta de Gobierno.

Código:	A.V.1.1.1.1	
Nombre de la Ae:	Proponer nuevos Indicadores Clave del Sector Salud para su incorporación en el Catálogo Nacional de Indicadores.	
Responsable:	Subsistema Nacional de Información Demográfica y Social. <ul style="list-style-type: none"> ▪ Comité Técnico Especializado Sectorial en Salud. ▪ Secretaría de Salud. ▪ Dirección General de Información en Salud. 	
Entregable concluido:		
1	Nombre:	Formato requisitado de la propuesta de Indicador Clave del Sector Salud.
	Meta:	Formato requisitado de propuesta de Indicador Clave.
	Descripción:	Formatos requisitados de dos propuestas de indicadores para ser considerados en el Catálogo Nacional de Indicadores: <ol style="list-style-type: none"> 1. Enfermeras en contacto con el paciente de instituciones públicas por cada mil habitantes. 2. Camas en instituciones públicas por cada mil habitantes.
	Disponibilidad:	Secretaría de Salud. <ul style="list-style-type: none"> ▪ Dirección General de Información en Salud.

Alineación con el PNEG 2013-2018

Actividad general: V.1.1.1

Proponer indicadores clave, a niveles estatal y/o municipal, en los temas definidos para el SNIDS, para su aprobación por la Junta de Gobierno.

Código:	A.V.2.1.1.1	
Nombre de la Ae:	Elaborar una nueva propuesta de Indicadores Clave del Mercado Laboral.	
Responsable:	Subsistema Nacional de Información Demográfica y Social. <ul style="list-style-type: none"> ▪ Comité Técnico Especializado de Estadísticas del Trabajo y Previsión Social. ▪ Secretaría del Trabajo y Previsión Social. ▪ Subsecretaría de Empleo y Productividad Laboral. 	
Entregable concluido:		
1	Nombre:	Formato requisitado de propuesta de Indicadores Clave del Mercado Laboral.
	Meta:	Documento.
	Descripción:	En la reunión del Comité Técnico Especializado Estadísticas del Trabajo y Previsión Social realizada el 3 de octubre de 2014, se aprobó la propuesta de los dos Indicadores Clave relativos al incremento salarial contractual de jurisdicción federal: <ol style="list-style-type: none"> 1. Incremento Salarial Contractual Nominal. 2. Incremento Salarial Contractual Real. Se cuenta con los formatos electrónicos correspondientes.
	Disponibilidad:	Secretaría del Trabajo y Previsión Social. <ul style="list-style-type: none"> ▪ Subsecretaría de Empleo y Productividad Laboral.

Alineación con el PNEG 2013-2018

Actividad general: V.2.1.1

Proponer IC en los temas del SNIDS que prevé la LSNIEG, para su aprobación por la Junta de Gobierno.

Código:	A.V.2.1.1.2	
Nombre de la Ae:	Proponer un Indicador Clave del Sector Educativo para el Catálogo Nacional de Indicadores.	
Responsable:	Subsistema Nacional de Información Demográfica y Social. <ul style="list-style-type: none"> ▪ Comité Técnico Especializado de Información Educativa. ▪ Secretaría de Educación Pública. ▪ Dirección General de Planeación y Estadística Educativa. 	
Entregable concluido:		
1	Nombre:	Formato requisitado de propuesta de Indicador Clave del Sector Educativo.
	Meta:	Formato requisitado de propuesta de Indicador Clave.
	Descripción:	Se envió el formato para proponer el Indicador Clave: Tasa bruta de escolarización de educación media superior, el cual contiene la desagregación conceptual, el objetivo, la importancia y la utilidad.
	Disponibilidad:	Secretaría de Educación Pública. <ul style="list-style-type: none"> ▪ Dirección General de Planeación y Estadística Educativa.

Alineación con el PNEG 2013-2018

Actividad general: V.2.1.1

Proponer IC en los temas del SNIDS que prevé la LSNIEG, para su aprobación por la Junta de Gobierno.

Código:	A.V.2.1.1.3	
Nombre de la Ae:	Proponer Indicadores Clave en los temas de Desarrollo Social.	
Responsable:	Subsistema Nacional de Información Demográfica y Social. <ul style="list-style-type: none"> ▪ Comité Técnico Especializado de Información Estadística y Geográfica de Desarrollo Social. ▪ Secretaría de Desarrollo Social. ▪ Dirección General de Geoestadística y Padrones de Beneficiarios. 	
Entregable concluido:		
1	Nombre:	Formato requisitado de propuesta de Indicadores Clave sobre el Sector Desarrollo Social.
	Meta:	Formato requisitado de propuesta de Indicador Clave.
	Descripción:	<ul style="list-style-type: none"> ▪ Aprobación del Índice de la Tendencia Laboral de la Pobreza con Intervalos de Salarios. (Oficio No. 100.SIDS/CESNIDS/036/2014, del 29 de octubre de 2014). El Indicador fue publicado en el Diario Oficial de la Federación el 10 de noviembre de 2014. ▪ Designación de responsables de proveer los datos, validación de fichas técnicas y series del indicador (Oficio No. DGGPB/612/1085/2014 del 2 de diciembre de 2014). Publicación del indicador en el Catálogo Nacional de Indicadores. ▪ El Índice de la Tendencia Laboral de la Pobreza con Intervalos de Salarios (ITLP-IS) es un indicador que muestra trimestralmente la tendencia de la proporción de personas que no puede adquirir la canasta alimentaria con el ingreso de su trabajo; depende del desempeño del mercado laboral y la evolución de la línea de bienestar mínimo y se construye a partir de información de la Encuesta Nacional de Ocupación y Empleo (ENOE) generada por el INEGI. Para reducir el efecto de la no respuesta directa del ingreso, el ITLP-IS consiste en utilizar la información sobre los ingresos laborales por rango de salario mínimo de la población ocupada. El ITLP-IS se publica en forma trimestral, comenzando la serie a partir del primer trimestre de 2010 y los datos se encuentran desagregados a nivel nacional, entidad y, rural y urbano.
	Disponibilidad:	www.snieg.mx Catálogo Nacional de Indicadores > Consulta > Responsables > CONEVAL

Alineación con el PNEG 2013-2018

Actividad general: V.2.1.1

Proponer IC en los temas del SNIDS que prevé la LSNIEG, para su aprobación por la Junta de Gobierno.

Código:	A.V.2.1.1.5	
Nombre de la Ae:	Elaborar propuestas de Indicador Clave sobre Población y Dinámica Demográfica.	
Responsable:	<p>Subsistema Nacional de Información Demográfica y Social.</p> <ul style="list-style-type: none"> ▪ Comité Técnico Especializado de Población y Dinámica Demográfica. ▪ Secretaría de Gobernación. ▪ Secretaría General del Consejo Nacional de Población. 	
Entregable concluido:		
1	Nombre:	Formato requisitado de propuesta de Indicador Clave de Población y Dinámica Demográfica.
	Meta:	Formato requisitado de propuesta de Indicador Clave.
	Descripción:	<ul style="list-style-type: none"> ▪ Para la elaboración y presentación de propuestas de Indicadores Clave de población y dinámica demográfica, se formó un Grupo de Trabajo que propuso cuatro indicadores: <ol style="list-style-type: none"> 1. Índice de envejecimiento. 2. Relación de dependencia. 3. Prevalencia de uso de métodos anticonceptivos modernos en mujeres en edad fértil unidas. 4. Prevalencia de participación masculina de uso de anticonceptivos. ▪ La solicitud y fichas correspondientes fueron remitidas vía oficio a la Junta de Gobierno el día 30 de junio de 2014. ▪ En relación a propuestas de Estadísticas de Interés Nacional, se recibió la aprobación por parte de la Junta de Gobierno sobre Estadísticas de Defunciones y Defunciones Fetales, propuestas durante el primer trimestre, y se informó que las Estadísticas de Nacimientos, quedaron condicionadas en su aprobación a la definición de una metodología para corregir/consolidar una sola estimación. ▪ En el segundo trimestre, se determinó por el Comité Técnico Especializado, ingresar la solicitud para la consideración de la Encuesta Nacional de la Dinámica Demográfica (ENADID) como estadística de Interés Nacional. Esta solicitud, junto con las tres solicitudes previas hacen un total de cuatro solicitudes en este rubro no previsto dentro de las actividades anuales del Comité Técnico Especializado. <p>Nota: Los Indicadores Clave fueron aprobados mediante el Acuerdo No. 9ª/V/2014, en la Novena Sesión 2014 de la Junta de Gobierno del INEGI, celebrada el 15 de octubre de 2014. El Acuerdo fue publicado en el Diario Oficial de la Federación el 10 de noviembre de 2014.</p>
	Disponibilidad:	<p>Secretaría de Gobernación.</p> <ul style="list-style-type: none"> ▪ Secretaría General del Consejo Nacional de Población.

Alineación con el PNEG 2013-2018

Actividad general: V.2.1.1

Proponer IC en los temas del SNIDS que prevé la LSNEG, para su aprobación por la Junta de Gobierno.

Objetivo VI

PNEG 2013-2018

Atender las necesidades de información de los diferentes sectores de la sociedad, mediante la producción de la Información de Interés Nacional prevista en la Ley del Sistema Nacional de Información Estadística y Geográfica, así como la determinada como tal por la Junta de Gobierno, mediante la participación coordinada y corresponsable de las Unidades del Estado.

Código:	A.VI.1.1.1.1	
Nombre de la Ae:	Elaborar una propuesta de contenido de temas y variables para el Censo de Población y Vivienda.	
Responsable:	Subsistema Nacional de Información Demográfica y Social. <ul style="list-style-type: none"> ▪ Comité Técnico Especializado de Población y Dinámica Demográfica. ▪ Secretaría de Gobernación. ▪ Secretaría General del Consejo Nacional de Población. 	
Entregable concluido:		
1	Nombre:	Documento con la propuesta de temas y variables para el Censo de Población y Vivienda.
	Meta:	Documento.
	Descripción:	<ul style="list-style-type: none"> ▪ Se elaboraron dos documentos, el primero contiene las propuestas temáticas, variables y contenido de los reactivos solicitados en la Encuesta Intercensal 2015 y en el segundo, se presentan las observaciones y comentarios a los Cuestionarios A y B. ▪ Se llevaron a cabo varias reuniones de trabajo en el marco del Comité Técnico Especializado de Población y Dinámica Demográfica (CTEPDD) para conjuntar las propuestas sobre los temas y variables que son de relevancia incluir en la Encuesta Intercensal 2015. Dichas propuestas están enfocadas a dar seguimiento a la planeación demográfica y a distintas políticas públicas con base a los objetivos del Plan Nacional de Desarrollo 2013-2018, Programa Nacional de Población y Programas Sectoriales.
	Disponibilidad:	Secretaría de Gobernación. <ul style="list-style-type: none"> ▪ Secretaría General del Consejo Nacional de Población.

Alineación con el PNEG 2013-2018

Actividad general: VI.1.1.1

Realizar el Censo de Población y Vivienda 2015.

Código:	E.VI.1.1.1.1	
Nombre de la Ae:	Planeación y preparativos del Censo de Población y Vivienda 2015.	
Responsable:	Subsistema Nacional de Información Demográfica y Social. <ul style="list-style-type: none"> ▪ Instituto Nacional de Estadística y Geografía. ▪ Dirección General de Estadísticas Sociodemográficas. 	
Entregable concluido:		
1	Nombre:	Propuesta temática del Censo de Población y Vivienda 2015.
	Meta:	Documento.
	Descripción:	<ul style="list-style-type: none"> ▪ Documento que presenta las variables que contiene el cuestionario de la Encuesta Intercensal 2015, así como los criterios empleados para su elección. Adicionalmente, se cuenta con los resultados de la consulta pública realizada, así como de las pruebas llevadas a cabo. ▪ En el mes de diciembre se definió el cuestionario definitivo de la Encuesta Intercensal 2015.
	Disponibilidad:	Instituto Nacional de Estadística y Geografía <ul style="list-style-type: none"> ▪ Dirección General de Estadísticas Sociodemográficas.
2	Nombre:	Informe de resultados de la prueba realizada.
	Meta:	Documento.
	Descripción:	<ul style="list-style-type: none"> ▪ Documento que integra los resultados obtenidos durante el desarrollo de las actividades de planeación, logística, diseño conceptual, así como de los operativos de campo y de medición del sesgo de la Prueba Integral de la Encuesta Intercensal 2015. ▪ Además de la evaluación del conjunto de reactivos probados, la Prueba Integral valoró los procedimientos y actividades de la estructura operativa, así como la funcionalidad de los sistemas de captura de los instrumentos de captación, con el fin de realizar los ajustes necesarios para el levantamiento de la Encuesta Intercensal 2015.
	Disponibilidad:	Instituto Nacional de Estadística y Geografía <ul style="list-style-type: none"> ▪ Dirección General de Estadísticas Sociodemográficas.
3	Nombre:	Informe de avance de los preparativos.
	Meta:	Documento.
	Descripción:	Documento en el que se describen las actividades efectuadas relacionadas con los preparativos de la Encuesta Intercensal 2015, en materia de planeación operativa, logística operativa, elaboración de procedimientos, sistematización y capacitación.H
	Disponibilidad:	Instituto Nacional de Estadística y Geografía <ul style="list-style-type: none"> ▪ Dirección General de Estadísticas Sociodemográficas.

Alineación con el PNEG 2013-2018

Actividad general: VI.1.1.1

Realizar el Censo de Población y Vivienda 2015.

Código:	E.VI.4.1.1.1	
Nombre de la Ae:	Realizar la Encuesta Nacional de Ocupación y Empleo.	
Responsable:	Subsistema Nacional de Información Demográfica y Social. <ul style="list-style-type: none"> ▪ Instituto Nacional de Estadística y Geografía. ▪ Dirección General de Estadísticas Sociodemográficas. 	
Entregable concluido:		
1	Nombre:	Base de datos trimestral de la Encuesta Nacional de Ocupación y Empleo.
	Meta:	4 bases de datos.
	Descripción:	Bases de datos con los registros individuales de las personas captadas por la ENOE durante el cuarto trimestre de 2013, así como del primer, segundo y tercer trimestres de 2014, asimismo los productos (tabulados y sistemas de consulta) que constituyen la oferta de resultados de la encuesta.
	Disponibilidad:	www.inegi.org.mx Estadística > Encuestas en Hogares > Encuesta Nacional de Ocupación y Empleo (ENOE) > http://www3.inegi.org.mx/sistemas/microdatos/encuestas.aspx?c=33538&s=est

Alineación con el PNEG 2013-2018

Actividad general: VI.4.1.1

Realizar la Encuesta Nacional de Ocupación y Empleo.

Código:	E.VI.4.1.2.1	
Nombre de la Ae:	Generar la IIN resultante de la ENOE y difundir los resultados de conformidad con el calendario de publicación de la IIN.	
Responsable:	Subsistema Nacional de Información Demográfica y Social. <ul style="list-style-type: none"> ▪ Instituto Nacional de Estadística y Geografía. ▪ Dirección General de Estadísticas Sociodemográficas. 	
Entregable concluido:		
1	Nombre:	IIN derivada de la ENOE a disposición de los diferentes sectores de la sociedad, conforme al calendario de difusión de IIN.
	Meta:	4 documentos.
	Descripción:	Se generaron los cuatro documentos con la Información de Interés Nacional derivada de la Encuesta Nacional de Ocupación y Empleo y se puso a disposición de los diferentes sectores de la sociedad conforme al calendario de difusión establecidos. Los documentos contemplan los indicadores: <ul style="list-style-type: none"> ▪ Tasa de participación. ▪ Tasa de desocupación. ▪ Tasa de trabajo asalariado. ▪ Tasa de ocupación agropecuaria. ▪ Tasa de ocupación en la industria manufacturera. ▪ Tasa de ocupación en el comercio. ▪ Tasa de ocupación en los servicios (excluye al comercio). ▪ Porcentaje de asalariados que ganan hasta tres salarios mínimos reales. ▪ Mediana del ingreso mensual real de los ocupados. ▪ Tasa neta de ocupación (relación entre ocupación y población en edad de trabajar). ▪ Tasa de Informalidad Laboral 1 (TIL-1). ▪ Tasa de Ocupación en el Sector Informal 2 (TOSI-2).
	Disponibilidad:	Instituto Nacional de Estadística y Geografía. <ul style="list-style-type: none"> ▪ Dirección General de Estadísticas Sociodemográficas.

Alineación con el PNEG 2013-2018

Actividad general: VI.4.1.2

Generar la IIN resultante de la ENOE y difundir los resultados de conformidad con el calendario de publicación de la IIN.

Código:	E.VI.4.3.1.1	
Nombre de la Ae:	Realizar la Encuesta Nacional de Ingresos y Gastos de los Hogares (ENIGH) 2014.	
Responsable:	Subsistema Nacional de Información Demográfica y Social. <ul style="list-style-type: none"> ▪ Instituto Nacional de Estadística y Geografía. ▪ Dirección General de Estadísticas Sociodemográficas. 	
Entregable concluido:		
1	Nombre:	Documentos para la ejecución y seguimiento del levantamiento de la Encuesta Nacional de Ingresos y Gastos de los Hogares 2014.
	Meta:	15 documentos.
	Descripción:	Se terminaron y liberaron los siguientes productos para el operativo de la ENIGH 2014: <ol style="list-style-type: none"> 1. Cuestionario de hogares y vivienda. 2. Cuestionario de personas menores de 12 años. 3. Cuestionario de personas de 12 años y más. 4. Cuestionario de negocios del hogar. 5. Catálogo de códigos del entrevistador. 6. Guía para el registro de la ocupación y la actividad económica. 7. Cuadernillo de gastos diarios. 8. Cuestionario de gastos del hogar. 9. Manual del entrevistador. 10. Manual del supervisor. 11. Cuaderno de ejercicios. 12. Cuestionario de programas sociales. 13. Formato de observación directa de la entrevista. 14. Formato de control por folio del entrevistador y el supervisor. 15. Formato de errores detectados en campo.
	Disponibilidad:	Instituto Nacional de Estadística y Geografía. <ul style="list-style-type: none"> ▪ Dirección General de Estadísticas Sociodemográficas.

Alineación con el PNEG 2013-2018

Actividad general: VI.4.3.1

Realizar la Encuesta Nacional de Ingresos y Gastos de los Hogares.

Código:	E.VI.4.6.1.1	
Nombre de la Ae:	Realizar el Módulo de Condiciones Socioeconómicas (MCS) 2014.	
Responsable:	Subsistema Nacional de Información Demográfica y Social. <ul style="list-style-type: none"> ▪ Instituto Nacional de Estadística y Geografía. ▪ Dirección General de Estadísticas Sociodemográficas. 	
Entregable concluido:		
1	Nombre:	Documentos para la ejecución y seguimiento del Levantamiento del Módulo de Condiciones Socioeconómicas 2014.
	Meta:	13 documentos
	Descripción:	Se terminaron y liberaron los siguientes productos para el operativo del MCS 2014: <ol style="list-style-type: none"> 1. Cuestionario de hogares y vivienda. 2. Cuestionario de personas menores de 12 años. 3. Cuestionario de personas de 12 años y más. 4. Cuestionario de negocios del hogar. 5. Catálogo de códigos del entrevistador. 6. Guía para el registro de la ocupación y la actividad económica. 7. Manual del entrevistador. 8. Manual del supervisor. 9. Cuaderno de ejercicios. 10. Cuestionario del módulo de bienestar autorreportado. 11. Formato de observación directa de la entrevista. 12. Formato de control por folio del entrevistador y el supervisor. 13. Formato de errores detectados en campo.
	Disponibilidad:	Instituto Nacional de Estadística y Geografía. <ul style="list-style-type: none"> ▪ Dirección General de Estadísticas Sociodemográficas.

Alineación con el PNEG 2013-2018

Actividad general: VI.4.6.1

Realizar el Módulo de Condiciones Socioeconómicas.

Código:	A.VI.5.2.1.1	
Nombre de la Ae:	Actualizar la información del Sistema de Información sobre Nacimientos (SINAC) en el marco del Sector Salud.	
Responsable:	Subsistema Nacional de Información Demográfica y Social. <ul style="list-style-type: none"> ▪ Comité Técnico Especializado Sectorial en Salud. ▪ Secretaría de Salud. ▪ Dirección General de Información en Salud. 	
Entregable concluido:		
1	Nombre:	Información del SINAC.
	Meta:	Base de datos.
	Descripción:	<ul style="list-style-type: none"> ▪ Base de datos con las nuevas variables del Formato del Certificado de Nacimiento modelo 2015. ▪ Actualización del formato del Certificado de Nacimiento con las propuestas aprobadas en las reuniones de trabajo para dicho fin. ▪ El Certificado de Nacimiento modelo 2015 se distribuyó a las entidades federativas en noviembre de 2014, para que a partir del 1 de enero de 2015 se empiece a utilizar.
	Disponibilidad:	Secretaría de Salud. <ul style="list-style-type: none"> ▪ Dirección General de Información en Salud.

Alineación con el PNEG 2013-2018

Actividad general: VI.5.2.1

Mantener actualizado el Sistema de Información sobre Nacimientos en el marco del Sector Salud.

Código:	A.VI.5.2.2.1	
Nombre de la Ae:	Generar y difundir los resultados del Sistema de Información sobre Nacimientos (SINAC).	
Responsable:	Subsistema Nacional de Información Demográfica y Social. <ul style="list-style-type: none"> ▪ Comité Técnico Especializado Sectorial en Salud. ▪ Secretaría de Salud. ▪ Dirección General de Información en Salud. 	
Entregable concluido:		
1	Nombre:	Información del SINAC.
	Meta:	Base de datos.
	Descripción:	<ul style="list-style-type: none"> ▪ Base de datos 2013 del Sistema de Información sobre Nacimientos (SINAC). ▪ En relación a la información del 2014, se han integrado las siguientes bases de datos nacionales parciales: <ol style="list-style-type: none"> 1. Enero-Junio, con una cobertura total 89% y una cobertura oportuna 79% 2. Enero-Julio, con una cobertura total 89% y una cobertura oportuna 77% 3. Enero-Agosto, con una cobertura total 89% y una cobertura oportuna 78% 4. Enero-Septiembre, con una cobertura total 92% y una cobertura oportuna 81% 5. Enero-Octubre, con una cobertura total 93% y una cobertura oportuna 81% 6. Enero-Noviembre, con una cobertura total 93% y una cobertura oportuna 78%
	Disponibilidad:	http://www.sinais.salud.gob.mx/basesdedatos/std_nacimientos.html

Alineación con el PNEG 2013-2018

Actividad general: VI.5.2.2

Generar la IIN resultante del SINAC y difundir los resultados de conformidad con el calendario de publicación de la IIN.

Promover el conocimiento del territorio, la realidad económica, social, del medio ambiente, el gobierno, la seguridad pública y la impartición de justicia en el país poniendo a la disposición de la sociedad y el Estado, Indicadores Clave actualizados en el Catálogo Nacional de Indicadores del SNIEG.

Código:	A.VII.1.1.1.1	
Nombre de la Ae:	Actualizar los Indicadores Clave del Sector Salud que pertenecen al Catálogo Nacional de Indicadores.	
Responsable:	Subsistema Nacional de Información Demográfica y Social. <ul style="list-style-type: none"> ▪ Comité Técnico Especializado Sectorial en Salud. ▪ Secretaría de Salud. ▪ Dirección General de Información en Salud. 	
Entregable concluido:		
1	Nombre:	Series de datos del Sector Salud.
	Meta:	Base de datos.
	Descripción:	Se actualizó la información 2013 del indicador "Razón de personal médico en instituciones públicas de salud en contacto con el paciente por cada mil habitantes" considerado en el Catálogo Nacional de Indicadores.
	Disponibilidad:	www.snieg.mx Catálogo Nacional de Indicadores > Consulta > Tema > Salud > Servicios de las instituciones de salud. > http://www3.inegi.org.mx/sistemas/cni/escenario.aspx?idOrden=1.1&ind=6200009720&gen=595&d=n

Alineación con el PNEG 2013-2018

Actividad general: VII.1.1.1

Mantener actualizado el Sitio del Catálogo Nacional de Indicadores.

Código:	A.VII.1.1.2.1	
Nombre de la Ae:	Actualizar los Indicadores Clave de Trabajo y Previsión Social integrados al Catálogo Nacional de Indicadores.	
Responsable:	Subsistema Nacional de Información Demográfica y Social. <ul style="list-style-type: none"> ▪ Comité Técnico Especializado de Estadísticas del Trabajo y Previsión Social. ▪ Secretaría del Trabajo y Previsión Social. ▪ Subsecretaría de Empleo y Productividad Laboral. 	
Entregable concluido:		
1	Nombre:	Series de datos de Trabajo y Previsión Social.
	Meta:	11 series.
	Descripción:	Series estadísticas actualizadas de los Indicadores Clave en materia de trabajo y previsión social para su difusión en el Sitio del Catálogo Nacional de Indicadores.
	Disponibilidad:	www.snieg.mx Catálogo Nacional de Indicadores > Consulta > Tema > Trabajo y relaciones laborales

Alineación con el PNEG 2013-2018

Actividad general: VII.1.1.2

Actualizar los Indicadores Clave del Catálogo Nacional de Indicadores en el marco del SNIDS.

Código:	A.VII.1.1.2.2	
Nombre de la Ae:	Actualizar los Indicadores Clave del Sector Educativo que pertenecen al Catálogo Nacional de Indicadores.	
Responsable:	Subsistema Nacional de Información Demográfica y Social. <ul style="list-style-type: none"> Comité Técnico Especializado de Información Educativa. Secretaría de Educación Pública. Dirección General de Planeación y Estadística Educativa. 	
Entregable concluido:		
1	Nombre:	Series de datos del sector educativo.
	Meta:	7 series.
	Descripción:	Series actualizadas de los Indicadores Clave del sector educativo con la estadística de inicio de cursos 2013-2014.
	Disponibilidad:	Secretaría de Educación Pública. <ul style="list-style-type: none"> Dirección General de Planeación y Estadística Educativa.

Alineación con el PNEG 2013-2018

Actividad general: VII.1.1.2

Actualizar los Indicadores Clave del Catálogo Nacional de Indicadores en el marco del SNIDS.

Código:	A.VII.1.1.2.3	
Nombre de la Ae:	Revisar, validar y mantener actualizados los Indicadores ODM que forman parte del Catálogo Nacional de Indicadores.	
Responsable:	Subsistema Nacional de Información Demográfica y Social. <ul style="list-style-type: none"> Comité Técnico Especializado del Sistema de Información de los Objetivos de Desarrollo del Milenio. Oficina de la Presidencia de la República. Unidad de Proyectos Estratégicos. 	
Entregable concluido:		
1	Nombre:	Actualización de los Indicadores ODM que forman parte del CNI.
	Meta:	24 series.
	Descripción:	<ul style="list-style-type: none"> Durante 2014 se actualizaron los siguientes 30 indicadores: Primer trimestre: 1.4. Tasa de crecimiento del PIB por persona ocupada; 1.5. Relación entre ocupación y población en edad de trabajar; 1.7. Proporción de trabajadores por cuenta propia y los no remunerados; 2.3. Tasa de alfabetización de las personas de 15 a 24 años de edad; 2.3.a. Tasa de alfabetización de las mujeres de 15 a 24 años de edad; 2.3.b. Tasa de alfabetización de los hombres de 15 a 24 años de edad; 3.2. Proporción de mujeres en el total de asalariados en el sector no agropecuario; 4.1. Tasa de mortalidad en niños menores de 5 años; 4.2. Tasa de mortalidad infantil; MMM 4.1. Tasa de mortalidad en niños menores de 5 años por enfermedades diarreicas (defunciones por cada 100 mil menores de 5 años); MMM 4.2. Tasa de mortalidad en niños menores de 5 años por enfermedades respiratorias agudas (defunciones por cada 100 mil menores de 5 años); 5.1. Razón de mortalidad materna (defunciones por cada 100 mil nacidos vivos). Segundo trimestre: 2.1. Tasa neta de matriculación en la enseñanza primaria (6 a 11 años de edad); 2.4. Eficiencia terminal en la enseñanza primaria - Propuesto por México; MMM 2.1. Tasa neta de matriculación en educación preescolar (3 a 5 años de edad); MMM 2.2. Tasa neta de matriculación en secundaria (12 a 14 años de edad); MMM 2.4. Tasa de absorción de los egresados de primaria; MMM 2.5. Eficiencia terminal en secundaria; 4.3. Proporción de niños de un año de edad vacunados contra el sarampión; 5.2. Proporción de partos con asistencia de personal sanitario capacitado; 8.14. Número de suscripciones telefónicas fijas por cada 100 habitantes; 8.15. Número de suscripciones a teléfonos celulares móviles por cada 100 habitantes; 8.16. Número de usuarios de internet por cada 100 habitantes; MMM 4.3. Proporción de niños de un año de edad con esquema básico completo de vacunación (este indicador se actualizó 2 veces). Tercer trimestre: 6.1. Prevalencia de VIH en población adulta (15 a 49 años); 6.5. Proporción de la población portadora del VIH con infección avanzada que tiene acceso a medicamentos antirretrovirales; 6.6. Tasa de incidencia asociada al paludismo (por 100 mil habitantes); 6.14. Proporción de tratamientos otorgados a casos confirmados de paludismo para la prevención control y eliminación de la transmisión del Plasmodium Vivax; MMM 6.2. Tasa de incidencia de tuberculosis pulmonar (por 100 mil habitantes). La meta se rebasó, debido a que se actualizaron indicadores no programados del año anterior.
	Disponibilidad:	http://www3.inegi.org.mx/sistemas/cni/

Alineación con el PNEG 2013-2018

Actividad general: VII.1.1.2

Actualizar los Indicadores Clave del Catálogo Nacional de Indicadores en el marco del SNIDS.

Código:	A.VII.1.1.2.4	
Nombre de la Ae:	Actualizar los Indicadores Clave para la medición de la pobreza que pertenecen al Catálogo Nacional de Indicadores.	
Responsable:	Subsistema Nacional de Información Demográfica y Social. <ul style="list-style-type: none"> ▪ Comité Técnico Especializado de Información Estadística y Geográfica de Desarrollo Social. ▪ Secretaría de Desarrollo Social. ▪ Dirección General de Geoestadística y Padrones de Beneficiarios. 	
Entregable concluido:		
1	Nombre:	Series de datos para la medición multidimensional de la pobreza.
	Meta:	Serie.
	Descripción:	Publicación de las series de los indicadores: <ul style="list-style-type: none"> ▪ Índice de la Tendencia Laboral de la Pobreza ▪ Índice de la Tendencia Laboral de la Pobreza con Intervalos de Salarios
	Disponibilidad:	www.snieg.mx Catálogo Nacional de Indicadores > Consulta > Responsables > CONEVAL. > http://www3.inegi.org.mx/sistemas/cni/

Alineación con el PNEG 2013-2018

Actividad general: VII.1.1.2

Actualizar los Indicadores Clave del Catálogo Nacional de Indicadores en el marco del SNIDS.

Proporcionar la Información de Interés Nacional generada por el Sistema, así como promover su conocimiento y uso, mediante la prestación del Servicio Público de Información Estadística y Geográfica.

Código:	A.VIII.2.1.2.1	
Nombre de la Ae:	Divulgar y desagregar los Indicadores ODM a unidades territoriales menores (Entidades Federativas y Municipios).	
Responsable:	<p>Subsistema Nacional de Información Demográfica y Social.</p> <ul style="list-style-type: none"> ▪ Comité Técnico Especializado del Sistema de Información de los Objetivos de Desarrollo del Milenio. ▪ Oficina de la Presidencia de la República. ▪ Unidad de Proyectos Estratégicos. 	
Entregable concluido:		
1	Nombre:	Reporte de las actividades desarrolladas con las Entidades Federativas, para desagregar los indicadores ODM a nivel municipal e incorporar estos indicadores en sus instrumentos de planeación.
	Meta:	Documento.
	Descripción:	El reporte de las actividades desarrolladas con las Entidades Federativas para desagregar los indicadores de los Objetivos de Desarrollo del Milenio a nivel municipal e incorporar estos indicadores en sus instrumentos de planeación, menciona las reuniones realizadas con los gobiernos estatales y los acuerdos alcanzados, destacando el hecho de que ya se tienen 51 indicadores con desglose por entidad federativa y 18 a nivel de municipio.
	Disponibilidad:	<p>Oficina de la Presidencia de la República.</p> <ul style="list-style-type: none"> ▪ Unidad de Proyectos Estratégicos.

Alineación con el PNEG 2013-2018

Actividad general: VIII.2.1.2

Identificar y atender las demandas de información estadística pertinentes en el marco del SNIDS.

Código:	A.VIII.2.1.2.2	
Nombre de la Ae:	Realizar la Encuesta Nacional sobre Uso del Tiempo 2014.	
Responsable:	Subsistema Nacional de Información Demográfica y Social. <ul style="list-style-type: none"> ▪ Comité Técnico Especializado de Información con Perspectiva de Género. ▪ Instituto Nacional de Estadística y Geografía. ▪ Dirección General de Estadísticas Sociodemográficas. 	
Entregable concluido:		
1	Nombre:	Cuestionarios de la Encuesta Nacional de Uso del Tiempo 2014.
	Meta:	Documento.
	Descripción:	Cuestionario definitivo de la Encuesta Nacional de Uso del Tiempo (ENUT) 2014, el cual fue entregado al Instituto Nacional de las Mujeres (INMUJERES).
	Disponibilidad:	Instituto Nacional de Estadística y Geografía. <ul style="list-style-type: none"> ▪ Dirección General de Estadísticas Sociodemográficas.
2	Nombre:	Informe del levantamiento de la Encuesta Nacional de Uso del Tiempo 2014.
	Meta:	Documento.
	Descripción:	Informe del levantamiento de la Encuesta Nacional de Uso del Tiempo 2014, versión preliminar. El documento comprende las actividades de edición previas a su publicación en 2015 conforme al instrumento jurídico suscrito para la realización de la ENUT 2014.
	Disponibilidad:	Instituto Nacional de Estadística y Geografía. <ul style="list-style-type: none"> ▪ Dirección General de Estadísticas Sociodemográficas.

Alineación con el PNEG 2013-2018

Actividad general: VIII.2.1.2

Identificar y atender las demandas de información estadística pertinentes en el marco del SNIDS.

• Subsistema Nacional de Información Económica

Objetivo I

PNEG 2013-2018

Impulsar la consolidación del Sistema Nacional de Información Estadística y Geográfica mediante el fortalecimiento y orientación del trabajo coordinado de las Unidades del Estado, con base en los documentos programáticos del Sistema, la operación de los Órganos Colegiados previstos en la Ley, el desarrollo y funcionamiento de la Red Nacional de Información y una interlocución permanente con organismos internacionales.

Código:	F.I.2.4.2.1	
Nombre de la Ae:	Integrar los informes de los Comités Técnicos Especializados adscritos al Subsistema Nacional de Información Económica (SNIE).	
Responsable:	Subsistema Nacional de Información Económica. <ul style="list-style-type: none"> ▪ Instituto Nacional de Estadística y Geografía. ▪ Dirección General de Estadísticas Económicas. 	
Entregable concluido:		
1	Nombre:	Informe de las actividades de los Comités Técnicos Especializados del SNIE.
	Meta:	4 documentos.
	Descripción:	Se integró el informe de las actividades de los Comités Técnicos Especializados del Subsistema Nacional de Información Económica. En general, los CTE operaron y obtuvieron resultados de acuerdo con lo programado. Algunos de los resultados relevantes son: <ul style="list-style-type: none"> ▪ Se determinó como Información de Interés Nacional a la Red Nacional de Caminos. ▪ Se incorporaron al Catálogo Nacional de Indicadores 10 Indicadores sobre precios. ▪ Se elaboraron los formatos de 21 propuestas de Indicadores Clave sobre macroeconomía, el sector agroalimentario y pesquero, transportes, ciencia y tecnología e innovación y sociedad de la información; estas propuestas se someterán a la consideración del Comité Ejecutivo del Subsistema Nacional de Información Económica.
	Disponibilidad:	Instituto Nacional de Estadística y Geografía. <ul style="list-style-type: none"> ▪ Dirección General de Estadísticas Económicas.

Alineación con el PNEG 2013-2018

Actividad general: I.2.4.2

Operar y dar seguimiento a los Comités Técnicos Especializados del SNIE, conforme a su Programa de Trabajo y elaborar los informes semestrales correspondientes.

Objetivo II

PNEG 2013-2018

Alcanzar estándares nacionales e internacionales y la aplicación de las mejores prácticas al contar con la normatividad técnica y las metodologías requeridas por el Sistema Nacional de Información Estadística y Geográfica, para el desarrollo de las Actividades Estadísticas y Geográficas, así como para la coordinación del propio Sistema.

Código:	B.II.1.1.2.2	
Nombre de la Ae:	Elaborar un estudio de caso para la generación de Indicadores de Turismo por Entidad Federativa.	
Responsable:	Subsistema Nacional de Información Económica. <ul style="list-style-type: none"> ▪ Comité Técnico Especializado de Estadísticas Económicas del Sector Turismo. ▪ Secretaría de Turismo. ▪ Subsecretaría de Planeación y Política Turística. 	
Entregable concluido:		
1	Nombre:	Estudio de caso para la generación de Indicadores de Turismo por Entidad Federativa.
	Meta:	Documento.
	Descripción:	Documento "Estudio de caso para la generación de Indicadores de Turismo por Entidad Federativa: revisión de 10 entidades federativas del territorio nacional" con los resultados de la investigación realizada en las diez entidades federativas seleccionadas, con información referente a la metodología de cálculo y fuentes de información de los cinco indicadores seleccionados: <ol style="list-style-type: none"> 1. Llegadas de turistas a cuartos de hotel. 2. Llegadas de turistas a alojamiento no convencional. 3. Gasto turístico. 4. Empleo en el sector. 5. Tarifa hotelera.
	Disponibilidad:	Secretaría de Turismo. <ul style="list-style-type: none"> ▪ Subsecretaría de Planeación y Política Turística.

Alineación con el PNEG 2013-2018

Actividad general: II.1.1.2

Desarrollar la normatividad necesaria para realizar las Actividades Estadísticas del SNIE.

Código:	B.II.1.1.2.3	
Nombre de la Ae:	Presentar la actualización de la Tabla de Correlación entre la Tarifa de la Ley de los Impuestos Generales de Importación y de Exportación (TIGIE) y el Sistema de Clasificación Industrial de América del Norte (SCIÁN).	
Responsable:	Subsistema Nacional de Información Económica. <ul style="list-style-type: none"> ▪ Comité Técnico Especializado de Estadísticas de Comercio Exterior. ▪ Instituto Nacional de Estadística y Geografía. ▪ Dirección General de Estadísticas Económicas. 	
Entregable concluido:		
1	Nombre:	Tabla de Correlación entre la Tarifa de la Ley de los Impuestos Generales de Importación y de Exportación (TIGIE) y el Sistema de Clasificación Industrial de América del Norte (SCIÁN), actualizada al año 2014.
	Meta:	Documento.
	Descripción:	Archivo digital que contiene la versión preliminar de la Tabla de Correlación TIGIE-SCIÁN, actualización 2014, que considera la reasignación de la clase de actividad económica de origen de 1 123 códigos arancelarios, con base a las modificaciones implementadas en la TIGIE durante el año 2013 y la versión 2013 del SCIÁN.
	Disponibilidad:	Instituto Nacional de Estadística y Geografía. <ul style="list-style-type: none"> ▪ Dirección General de Estadísticas Económicas.

Alineación con el PNEG 2013-2018

Actividad general: II.1.1.2

Desarrollar la normatividad necesaria para realizar las Actividades Estadísticas del SNIE.

Código:	F.II.4.1.1.1	
Nombre de la Ae:	Proporcionar apoyo, capacitación y asesoría para la implantación del Sistema de Clasificación Industrial de América del Norte (SCIÁN) a las Unidades del Estado productoras de información estadística económica, que así lo soliciten.	
Responsable:	Subsistema Nacional de Información Económica. <ul style="list-style-type: none"> ▪ Instituto Nacional de Estadística y Geografía. ▪ Dirección General de Estadísticas Económicas. 	
Entregable concluido:		
1	Nombre:	Informe actualizado sobre adopción del SCIÁN en la Información de Interés Nacional.
	Meta:	Documento.
	Descripción:	<ul style="list-style-type: none"> ▪ El informe atendió los avances registrados en el uso del SCIÁN en la Información de Interés Nacional. ▪ Se proporcionó capacitación para la difusión del clasificador y en apoyo a su implementación en los proyectos generadores de información estadística económica.
	Disponibilidad:	Instituto Nacional de Estadística y Geografía. <ul style="list-style-type: none"> ▪ Dirección General de Estadísticas Económicas.

Alineación con el PNEG 2013-2018

Actividad general: II.4.1.1

Actualizar y/o revisar la normatividad requerida para el Servicio Público de Información Estadística y Geográfica del SNIEG.

Código:	B.II.6.1.2.1	
Nombre de la Ae:	Analizar y comparar los genéricos de relevancia correspondiente a Telecomunicaciones, Electricidad y Vivienda, en el cálculo del Índice Nacional de Precios al Consumidor (INPC).	
Responsable:	Subsistema Nacional de Información Económica. <ul style="list-style-type: none"> ▪ Comité Técnico Especializado de Estadísticas de Precios. ▪ Instituto Nacional de Estadística y Geografía. ▪ Dirección General de Estadísticas Económicas. 	
Entregable concluido:		
1	Nombre:	Informe del Grupo de Trabajo de Telecomunicaciones, Electricidad y Vivienda.
	Meta:	Archivo digital.
	Descripción:	<ul style="list-style-type: none"> ▪ Informe del Grupo de Trabajo de Telecomunicaciones, Electricidad y Vivienda. ▪ Se concluyó con la revisión de las diferentes metodologías en los tres Grupos de Trabajo (Telecomunicaciones, Electricidad y Vivienda), las cuales abarcaron las metodologías elaboradas y aplicadas por el INEGI, las metodologías elaboradas y aplicadas en otros países, así como aquellas que dictan las normas y los manuales internacionales.
	Disponibilidad:	Instituto Nacional de Estadística y Geografía. <ul style="list-style-type: none"> ▪ Dirección General de Estadísticas Económicas.
2	Nombre:	Informe del Grupo de Trabajo de Electricidad.
	Meta:	Archivo digital.
	Descripción:	<ul style="list-style-type: none"> ▪ Informe del Grupo de Trabajo de Electricidad. ▪ Se concluyó con la revisión de las diferentes metodologías sobre este tema, las cuales abarcan las metodologías elaboradas y aplicadas por nuestro Instituto, las metodologías elaboradas y aplicadas en otros países, así como aquellas que dictan las normas y los manuales internacionales.
	Disponibilidad:	Instituto Nacional de Estadística y Geografía. <ul style="list-style-type: none"> ▪ Dirección General de Estadísticas Económicas.
3	Nombre:	Informe del Grupo de Trabajo de Vivienda.
	Meta:	Archivo digital.
	Descripción:	<ul style="list-style-type: none"> ▪ Informe del Grupo de Trabajo de Vivienda. ▪ Se continuó con la revisión de las diferentes metodologías sobre este tema, las cuales abarcan las metodologías elaboradas y aplicadas por nuestro Instituto, las metodologías elaboradas y aplicadas en otros países, así como aquellas que dictan las normas y los manuales internacionales.
	Disponibilidad:	Instituto Nacional de Estadística y Geografía. <ul style="list-style-type: none"> ▪ Dirección General de Estadísticas Económicas.

Alineación con el PNEG 2013-2018

Actividad general: II.6.1.2

Impulsar la revisión de las metodologías disponibles para generar la Información de Interés Nacional, en el marco del SNIE, con el objetivo de adecuarlas a los estándares internacionales.

Código:	B.II.6.1.2.2	
Nombre de la Ae:	Integrar una relación de los códigos arancelarios que presentan modificaciones de acuerdo a la Tarifa de la Ley de los Impuestos Generales de Importación y de Exportación (TIGIE) durante el año 2014, con la finalidad de efectuar los cálculos a la Balanza	
Responsable:	Subsistema Nacional de Información Económica. <ul style="list-style-type: none"> ▪ Comité Técnico Especializado de Estadísticas de Comercio Exterior. ▪ Secretaría de Economía. ▪ Dirección de Información y Estadística de Comercio Exterior. 	
Entregable concluido:		
1	Nombre:	Relación de códigos arancelarios que presentan modificaciones a la Tarifa de la Ley de los Impuestos Generales de Importación y de Exportación implementadas durante el año 2014.
	Meta:	Documento.
	Descripción:	<ul style="list-style-type: none"> ▪ Relación de un código arancelario que presentó modificaciones en la Tarifa de la Ley de los Impuestos Generales de Importación y de Exportación durante el año 2014. ▪ Se realizó el monitoreo a la Tarifa de la Ley de los Impuestos Generales de Importación y de Exportación (TIGIE) y con ello se integró la relación de los códigos arancelarios que presentaron modificaciones en el periodos.
	Disponibilidad:	Secretaría de Economía. <ul style="list-style-type: none"> ▪ Dirección de Información y Estadística de Comercio Exterior.

Alineación con el PNEG 2013-2018

Actividad general: II.6.1.2

Impulsar la revisión de las metodologías disponibles para generar la Información de Interés Nacional, en el marco del SNIE, con el objetivo de adecuarlas a los estándares internacionales.

Código:	B.II.6.1.2.3	
Nombre de la Ae:	Revisar y actualizar el Catálogo de Claves de Pedimento Aduanal para el Cálculo de la Balanza Comercial de Mercancías de México.	
Responsable:	Subsistema Nacional de Información Económica. <ul style="list-style-type: none"> ▪ Comité Técnico Especializado de Estadísticas de Comercio Exterior. ▪ Servicio de Administración Tributaria. ▪ Subadministración en la Administración de Planeación y Coordinación Estratégica Aduanera 1. 	
Entregable concluido:		
1	Nombre:	Catálogo de Claves de Pedimento Aduanal para el Cálculo de la Balanza Comercial de Mercancías de México, actualizado al año 2014.
	Meta:	Documento.
	Descripción:	Catálogo de claves de pedimento aduanal 2014 para el cálculo de la Balanza Comercial de Mercancías de México, el cual contiene la descripción detallada de cada clave, de acuerdo con el Anexo 22 de las Reglas de Carácter General en Materia de Comercio Exterior para 2014, aplicables por el Servicio de Administración Tributaria, identificando aquellas que se consideran como estadísticas para su integración en la Balanza; asimismo, se incluyen las actualizaciones que se presentaron durante el año.
	Disponibilidad:	Servicio de Administración Tributaria. <ul style="list-style-type: none"> ▪ Subadministración en la Administración de Planeación y Coordinación Estratégica Aduanera 1.

Alineación con el PNEG 2013-2018

Actividad general: II.6.1.2

Impulsar la revisión de las metodologías disponibles para generar la Información de Interés Nacional, en el marco del SNIE, con el objetivo de adecuarlas a los estándares internacionales.

Código:	B.II.6.1.2.4	
Nombre de la Ae:	Revisar y actualizar el Catálogo de Importaciones por Tipo de Bien para el Cálculo de la Balanza Comercial de Mercancías de México.	
Responsable:	Subsistema Nacional de Información Económica. <ul style="list-style-type: none"> ▪ Comité Técnico Especializado de Estadísticas de Comercio Exterior. ▪ Banco de México. ▪ Dirección de Medición Económica. 	
Entregable concluido:		
1	Nombre:	Catálogo de Importaciones por Tipo de Bien para el Cálculo de la Balanza Comercial de Mercancías de México, actualizado al año 2014.
	Meta:	Documento.
	Descripción:	Archivo con la integración de los avances hasta el 2014 a la revisión del Catálogo de Importaciones por Tipo de Bien para el cálculo de la Balanza Comercial de Mercancías de México, el cual contiene el listado de fracciones arancelarias que sufrieron cambio en la clasificación de tipo de bien y aquellas que después de su análisis no presentaron modificación alguna.
	Disponibilidad:	Banco de México. <ul style="list-style-type: none"> ▪ Dirección de Medición Económica.

Alineación con el PNEG 2013-2018

Actividad general: II.6.1.2

Impulsar la revisión de las metodologías disponibles para generar la Información de Interés Nacional, en el marco del SNIE, con el objetivo de adecuarlas a los estándares internacionales.

Código:	B.II.7.1.2.1	
Nombre de la Ae:	Generar propuesta de Indicadores Clave vinculados al Programa Sectorial de Comunicaciones.	
Responsable:	Subsistema Nacional de Información Económica. <ul style="list-style-type: none"> ▪ Comité Técnico Especializado de Estadísticas de la Sociedad de la Información. ▪ Secretaría de Comunicaciones y Transportes. ▪ Coordinación de la Sociedad de la Información y el Conocimiento. 	
Entregable concluido:		
1	Nombre:	Ficha Técnica para cada Indicador, criterios metodológicos homologados y responsable.
	Meta:	Documento.
	Descripción:	Se creó un Grupo de Trabajo con el objetivo de evaluar la propuesta de indicadores para el Catálogo Nacional de Indicadores. Los indicadores propuestos son: <ol style="list-style-type: none"> 1. Porcentaje de Plazas Laborales en el sector TIC. 2. Porcentaje de Valor Agregado sector TIC, Comercio Exterior de Bienes TIC. 3. Consumo Aparente de Bienes TIC.
	Disponibilidad:	Secretaría de Comunicaciones y Transportes. <ul style="list-style-type: none"> ▪ Coordinación de la Sociedad de la Información y el Conocimiento.

Alineación con el PNEG 2013-2018

Actividad general: II.7.1.2

Generar los metadatos de la Información de Interés Nacional del SNIE, conforme al estándar establecido en el SNIEG.

Desarrollar la infraestructura de información del Sistema Nacional de Información Estadística y Geográfica, mediante el trabajo coordinado de los integrantes de los Subsistemas Nacionales de Información.

Código:	B.III.1.1.1.1	
Nombre de la Ae:	Apoyar a las Unidades del Estado representadas en el Comité Técnico Especializado del Directorio Nacional de Unidades Económicas en la generación de estadística básica sobre su ámbito de competencia.	
Responsable:	Subsistema Nacional de Información Económica. <ul style="list-style-type: none"> ▪ Comité Técnico Especializado del Directorio Nacional de Unidades Económicas. ▪ Instituto Nacional de Estadística y Geografía. ▪ Dirección General de Estadísticas Económicas. 	
Entregable concluido:		
1	Nombre:	Estadística básica sobre la generación, transmisión y consumo de energía eléctrica por unidad económica, sector de actividad económica y tamaño según estrato de personal ocupado.
	Meta:	Archivo digital.
	Descripción:	<ul style="list-style-type: none"> ▪ Archivo digital con los indicadores de estadística básica sobre el consumo de energía eléctrica por unidad económica, sector de actividad y tamaño según estrato de personal ocupado. ▪ Se continuaron las labores de vinculación de los establecimientos grandes de la muestra maestra del Directorio Estadístico Nacional de Unidades Económicas con los establecimientos grandes del registro de la Comisión Federal de Electricidad (CFE) y se concluyó un ejercicio de generación de indicadores con la información de la CFE y el INEGI.
	Disponibilidad:	Instituto Nacional de Estadística y Geografía. <ul style="list-style-type: none"> ▪ Dirección General de Estadísticas Económicas.

Alineación con el PNEG 2013-2018

Actividad general: III.1.1.1

Mantener actualizado el Directorio Estadístico Nacional de Unidades Económicas.

Código:	F.III.1.1.1.1	
Nombre de la Ae:	Actualizar el Directorio Estadístico Nacional de Unidades Económicas (DENUE).	
Responsable:	Subsistema Nacional de Información Económica. <ul style="list-style-type: none"> ▪ Instituto Nacional de Estadística y Geografía. ▪ Dirección General de Estadísticas Económicas. 	
Entregable concluido:		
1	Nombre:	Versión actualizada del DENUE.
	Meta:	Base de datos.
	Descripción:	<ul style="list-style-type: none"> ▪ Base de datos del DENUE actualizada. ▪ Se concluyó la actualización total del Directorio Estadístico Nacional de Unidades Económicas con base en la información recabada durante el recorrido de los Censos Económicos 2014.
	Disponibilidad:	<ul style="list-style-type: none"> ▪ Directorio Estadístico Nacional de Unidades Económicas. <ul style="list-style-type: none"> > http://www3.inegi.org.mx/sistemas/mapa/denue/default.aspx ▪ Mapa Digital de México. <ul style="list-style-type: none"> > http://gaia.inegi.org.mx/mdm6/ ▪ Espacio y Datos de México. <ul style="list-style-type: none"> > http://www3.inegi.org.mx/sistemas/mapa/espacioydatos/ ▪ La aplicación para dispositivos móviles en Google Play Store está disponible gratuitamente.

Alineación con el PNEG 2013-2018

Actividad general: III.1.1.1

Mantener actualizado el Directorio Estadístico Nacional de Unidades Económicas.

Código:	B.III.1.1.1.2	
Nombre de la Ae:	Apoyar y asesorar a las Unidades del Estado en la interpretación y aplicación de los diversos lineamientos emitidos en el marco del Comité Técnico Especializado del Directorio Nacional de Unidades Económicas.	
Responsable:	Subsistema Nacional de Información Económica. <ul style="list-style-type: none"> ▪ Comité Técnico Especializado del Directorio Nacional de Unidades Económicas. ▪ Instituto Nacional de Estadística y Geografía. ▪ Dirección General de Estadísticas Económicas. 	
Entregable concluido:		
1	Nombre:	Informe de actividades.
	Meta:	Documento.
	Descripción:	Informe de actividades con los cursos, presentaciones y talleres impartidos a las Unidades del Estado, en el cual destaca la atención de todas las solicitudes de las Unidades del Estado.
	Disponibilidad:	Instituto Nacional de Estadística y Geografía. <ul style="list-style-type: none"> ▪ Dirección General de Estadísticas Económicas.

Alineación con el PNEG 2013-2018

Actividad general: III.1.1.1

Mantener actualizado el Directorio Estadístico Nacional de Unidades Económicas.

Código:	B.III.1.1.1.3	
Nombre de la Ae:	Homologar las bases de datos de los registros administrativos de las Unidades del Estado con el Directorio Estadístico Nacional de Unidades Económicas (DENUÉ).	
Responsable:	Subsistema Nacional de Información Económica. <ul style="list-style-type: none"> ▪ Comité Técnico Especializado del Directorio Nacional de Unidades Económicas. ▪ Instituto Nacional de Estadística y Geografía. ▪ Dirección General de Estadísticas Económicas. 	
Entregable concluido:		
1	Nombre:	Informe de avance.
	Meta:	Documento.
	Descripción:	Informe de avance en la homologación de las bases de datos de los registros administrativos de las Unidades del Estado con el Directorio Estadístico Nacional de Unidades Económicas. Entre los avances destaca la revisión y análisis de la estructura de las bases de datos de los registros administrativos con base en los criterios de homologación acordados en el Comité Técnico Especializado del Directorio Nacional de Unidades Económicas.
	Disponibilidad:	Instituto Nacional de Estadística y Geografía. <ul style="list-style-type: none"> ▪ Dirección General de Estadísticas Económicas.

Alineación con el PNEG 2013-2018

Actividad general: III.1.1.1

Mantener actualizado el Directorio Estadístico Nacional de Unidades Económicas.

Código:	F.III.2.2.1.1	
Nombre de la Ae:	Instrumentar el Sistema Integrado de Encuestas en Unidades Económicas (SIEUE).	
Responsable:	Subsistema Nacional de Información Económica. <ul style="list-style-type: none"> ▪ Instituto Nacional de Estadística y Geografía. ▪ Dirección General de Estadísticas Económicas. 	
Entregable concluido:		
1	Nombre:	Sistema Integrado de Encuestas en Unidades Económicas. (Meta de avance: 20%).
	Meta:	Documento.
	Descripción:	<ul style="list-style-type: none"> ▪ Documentos con las versiones preliminares de las recomendaciones del Sistema Integrado de Encuestas en Unidades Económicas en las nueve estrategias. ▪ Se continuó con la aplicación de las estrategias para la instrumentación del SIEUE a partir del Programa de Modernización de las Encuestas Económicas Nacionales (EEN).
	Disponibilidad:	Instituto Nacional de Estadística y Geografía. <ul style="list-style-type: none"> ▪ Dirección General de Estadísticas Económicas.
2	Nombre:	Estadística Mensual de la Industria Manufacturera, Maquiladora y de Servicios de Exportación (IMMEX) correspondiente al periodo octubre de 2013-septiembre de 2014.
	Meta:	12 archivos digitales.
	Descripción:	Se entregaron para su difusión 12 archivos digitales de la Estadística Mensual de la Industria Manufacturera, Maquiladora y de Servicios de Exportación (IMMEX) correspondientes a los meses de octubre 2013 a septiembre de 2014.
	Disponibilidad:	www.inegi.org.mx Estadística > Fuente/Proyecto > Registros Administrativos > Estadísticas Económicas > Programa de la industria manufacturera, maquiladora y de servicios de exportación (IMMEX) > http://www.inegi.org.mx/sistemas/bie/
3	Nombre:	Estadística Anual de Finanzas Públicas Estatales y Municipales (EFIPEM) correspondiente al año 2012.
	Meta:	Archivo digital.
	Descripción:	Integración y procesamiento de la Estadística de Finanzas Públicas Estatales y Municipales de México 2012, publicación de periodicidad anual que coadyuva al conocimiento de las finanzas públicas, ya que se refiere a los ingresos y egresos de los estados y municipios.
	Disponibilidad:	http://www3.inegi.org.mx/sistemas/tabuladosbasicos/tabtema.aspx?s=est&c=27565
4	Nombre:	Encuesta Mensual del Comercio. Principales Indicadores de la Actividad Comercial al por Mayor y al por Menor. Periodo noviembre 2013 a octubre 2014.
	Meta:	12 archivos digitales.
	Descripción:	Archivo digital que contiene tabulados para actualizar los Indicadores Económicos de Coyunturales: Empresas Comerciales Base 2008=100.
	Disponibilidad:	www.inegi.org.mx Estadística > Bancos de datos > Banco de Información Económica BIE > Cobertura temática > Indicadores económico de coyuntura > Empresas comerciales (Base 2008) > http://www.inegi.org.mx/Sistemas/BIE/Default.aspx?Topic=0&idserPadre=108000700070#D108000700070
5	Nombre:	Encuesta Mensual de Servicios. Servicios privados no financieros. Periodo noviembre 2013 a octubre 2014.
	Meta:	12 archivos digitales.
	Descripción:	Archivo digital que contiene tabulados para actualizar los Indicadores Económicos de Coyunturales: Servicios, base 2008 (encuesta mensual).
	Disponibilidad:	www.inegi.org.mx Estadística > Bancos de datos > Banco de Información Económica BIE > Cobertura temática > Indicadores económico de coyuntura > Servicios, base 2008 (encuesta mensual) > http://www.inegi.org.mx/Sistemas/BIE/Default.aspx?Topic=0&idserPadre=108000700070#D108000700070
6	Nombre:	Indicadores de Opinión del Sector Manufacturero. Periodo diciembre de 2013 a noviembre de 2014.
	Meta:	12 archivos digitales.

	Descripción:	Se entregaron para su difusión 12 archivos digitales con los Indicadores de Opinión del Sector Manufacturero, correspondientes a los meses de diciembre de 2013 a noviembre de 2014.
	Disponibilidad:	www.inegi.org.mx Estadística > Bancos de Datos > Banco de información Económica (BIE) > Cobertura Temática > Indicadores Económicos de coyuntura > Indicadores de opinión Empresarial > http://www.inegi.org.mx/sistemas/bie/?idserPadre=10000390

Alineación con el PNEG 2013-2018

Actividad general: III.2.2.1

Integrar y operar el Sistema Integrado de Encuestas en Unidades Económicas.

Enriquecer la disponibilidad de Información de Interés Nacional, mediante la presentación de propuestas elaboradas por las Unidades del Estado y por los Órganos Colegiados del Sistema Nacional de Información Estadística y Geográfica, para su aprobación por parte de la Junta de Gobierno.

Código:	F.IV.2.1.2.1	
Nombre de la Ae:	Integrar la documentación de la propuesta de la Encuesta Mensual de Empresas Comerciales (EMEC) y la Encuesta Mensual de Servicios (EMS). Producir como Información de Interés Nacional, a partir del rediseño de las Encuestas Comerciales y de Servicios.	
Responsable:	Subsistema Nacional de Información Económica. <ul style="list-style-type: none"> ▪ Instituto Nacional de Estadística y Geografía. ▪ Dirección General de Estadísticas Económicas. 	
Entregable concluido:		
1	Nombre:	Propuesta de la Encuesta Mensual de Empresas Comerciales como Información de Interés Nacional.
	Meta:	Expediente.
	Descripción:	Disco compacto con la documentación requerida para presentar a la Junta de Gobierno la propuesta para que la Encuesta Mensual sobre Empresas Comerciales sea considerada Información de Interés Nacional.
	Disponibilidad:	Instituto Nacional de Estadística y Geografía. <ul style="list-style-type: none"> ▪ Dirección General de Estadísticas Económicas.
2	Nombre:	Propuesta de la Encuesta Mensual de Servicios como Información de Interés Nacional.
	Meta:	Expediente.
	Descripción:	Disco compacto con la documentación requerida para presentar a la Junta de Gobierno la propuesta para que la Encuesta Mensual de Servicios sea considerada Información de Interés Nacional.
	Disponibilidad:	Instituto Nacional de Estadística y Geografía. <ul style="list-style-type: none"> ▪ Dirección General de Estadísticas Económicas.

Alineación con el PNEG 2013-2018

Actividad general: IV.2.1.2

Realizar propuestas de IIN conforme a los temas establecidos en la LSNIEG para el SNIE.

Objetivo V

PNEG 2013-2018

Ampliar el conjunto de Indicadores Clave disponibles para la sociedad y el Estado, mediante la presentación de las propuestas elaboradas por las Unidades del Estado y por los Órganos Colegiados del Sistema Nacional de Información Estadística y Geográfica, para su aprobación por parte de la Junta de Gobierno.

Código:	B.V.1.1.2.1	
Nombre de la Ae:	Elaborar la segunda propuesta de Indicadores para el Catálogo Nacional de Indicadores.	
Responsable:	Subsistema Nacional de Información Económica. <ul style="list-style-type: none"> ▪ Comité Técnico Especializado en Estadísticas de Ciencia, Tecnología e Innovación. ▪ Consejo Nacional de Ciencia y Tecnología. ▪ Dirección Adjunta de Planeación y Cooperación Internacional. 	
Entregable concluido:		
1	Nombre:	Fichas técnicas.
	Meta:	Formato requisitado de propuesta de Indicador Clave.
	Descripción:	<ul style="list-style-type: none"> ▪ En la sesión 13 del Comité Técnico Especializado en Estadísticas de Ciencia, Tecnología e Innovación celebrada el 12 de diciembre de 2014, se presentaron los formatos de solicitud debidamente requisitados de los cinco Indicadores Clave propuestos. ▪ Se acordó que luego de revisiones por parte de los miembros del Comité, se realizarán revisiones finales y exhaustivas por parte de miembros del Comité Ejecutivo del Subsistema Nacional de Información Económica, así como del INEGI y del CONACYT para su liberación. Los indicadores propuestos son: <ol style="list-style-type: none"> 1. Porcentaje de empresas innovadoras. 2. Porcentaje de investigadores en el sector privado respecto al total de investigadores en el país. 3. Gasto Privado en Investigación y Desarrollo Tecnológico como porcentaje del Gasto en Investigación y Desarrollo Tecnológico total. 4. Porcentaje de empresas que realizaron proyectos de innovación vinculados con el sector académico. 5. Porcentaje de patentes solicitadas por mexicanos.
	Disponibilidad:	Consejo Nacional de Ciencia y Tecnología. <ul style="list-style-type: none"> ▪ Dirección Adjunta de Planeación y Cooperación Internacional.

Alineación con el PNEG 2013-2018

Actividad general: V.1.1.2

Proponer indicadores clave, a niveles estatal y/o municipal, en los temas definidos para el SNIE, para su aprobación por la Junta de Gobierno.

Código:	F.V.2.1.1.1	
Nombre de la Ae:	Elaborar las Series de Índices de Productividad y Costo Unitario de la Mano de Obra de los Servicios Privados no Financieros.	
Responsable:	Subsistema Nacional de Información Económica. <ul style="list-style-type: none"> ▪ Instituto Nacional de Estadística y Geografía. ▪ Dirección General de Estadísticas Económicas. 	
Entregable concluido:		
1	Nombre:	Series de Índices de Productividad y Costo Unitario de la Mano de Obra de los Servicios Privados no Financieros para el periodo 2008 a 2014 para nueve sectores de actividad.
	Meta:	Documento.
	Descripción:	Versión preliminar de la metodología para el cálculo de los Índices de Productividad Laboral y del Costo Unitario de la Mano de Obra con base en la Encuesta Mensual de los Servicios Privados no Financieros.
	Disponibilidad:	Instituto Nacional de Estadística y Geografía. <ul style="list-style-type: none"> ▪ Dirección General de Estadísticas Económicas.

Alineación con el PNEG 2013-2018

Actividad general: V.2.1.1

Proponer IC en los temas del SNIDS que prevé la LSNIEG, para su aprobación por la Junta de Gobierno.

Código:	B.V.2.1.2.1	
Nombre de la Ae:	Elaborar propuesta de Indicadores Clave de Estadísticas Macroeconómicas y de Cuentas Nacionales.	
Responsable:	Subsistema Nacional de Información Económica. <ul style="list-style-type: none"> ▪ Comité Técnico Especializado de Estadísticas Macroeconómicas y Cuentas Nacionales. ▪ Secretaría de Hacienda y Crédito Público. ▪ Unidad de Planeación Económica de la Hacienda Pública. 	
Entregable concluido:		
1	Nombre:	Propuesta de Indicadores Clave.
	Meta:	Formato requisitado de propuesta de Indicador Clave.
	Descripción:	<ul style="list-style-type: none"> ▪ Se presentaron al Comité Técnico Especializado de Estadísticas Macroeconómicas y Cuentas Nacionales, tres propuestas de Indicadores Clave: <ol style="list-style-type: none"> 1. PIB per cápita en dólares. 2. Crecimiento real del Consumo de Gobierno. 3. Comercio exterior de bienes como porcentaje del PIB. ▪ El Comité las aprobó para seguir adelante con el proceso establecido para su inclusión en el Catálogo Nacional de Indicadores. ▪ El análisis del indicador: PIB del sector energético solicitado por el Comité Ejecutivo del Subsistema de Información Económica está en proceso de revisión conjunta por los Comités Técnicos Especializados de Información del Sector Energético y de Estadísticas Macroeconómicas y Cuentas Nacionales.
	Disponibilidad:	Secretaría de Hacienda y Crédito Público. <ul style="list-style-type: none"> ▪ Unidad de Planeación Económica de la Hacienda Pública.

Alineación con el PNEG 2013-2018

Actividad general: V.2.1.2

Proponer IC en los temas del SNIE que prevé la LSNIEG, para su aprobación por la Junta de Gobierno.

Código:	F.V.2.1.2.1	
Nombre de la Ae:	Presentar propuestas de los Indicadores Clave en la Encuesta Nacional de Empresas Constructoras y la Encuesta Mensual de la Industria Manufacturera.	
Responsable:	Subsistema Nacional de Información Económica. <ul style="list-style-type: none"> ▪ Instituto Nacional de Estadística y Geografía. ▪ Dirección General de Estadísticas Económicas. 	
Entregable concluido:		
1	Nombre:	Indicadores Clave de la Encuesta Nacional de Empresas Constructoras.
	Meta:	Documento.
	Descripción:	Documento con la propuesta de Indicadores Clave de la Encuesta Nacional de Empresas Constructoras. En este sentido, se llevarán a cabo reuniones de trabajo con las Unidades del Estado para fortalecer los argumentos que sustentan el uso de dichos indicadores en el diseño de políticas de alcance nacional.
	Disponibilidad:	Instituto Nacional de Estadística y Geografía. <ul style="list-style-type: none"> ▪ Dirección General de Estadísticas Económicas.
2	Nombre:	Indicadores Clave de la Encuesta Mensual de la Industria Manufacturera.
	Meta:	Documento.
	Descripción:	Documento con la propuesta de Indicadores Clave de la Encuesta Mensual de la Industria Manufacturera. En este sentido, se llevarán a cabo reuniones de trabajo con las Unidades del Estado para fortalecer los argumentos que sustentan el uso de dichos indicadores en el diseño de políticas de alcance nacional.
	Disponibilidad:	Instituto Nacional de Estadística y Geografía. <ul style="list-style-type: none"> ▪ Dirección General de Estadísticas Económicas.

Alineación con el PNEG 2013-2018

Actividad general: V.2.1.2

Proponer IC en los temas del SNIE que prevé la LSNIEG, para su aprobación por la Junta de Gobierno.

Código:	B.V.2.1.2.2	
Nombre de la Ae:	Formular propuesta de Indicadores Clave del Sector Agropecuario.	
Responsable:	Subsistema Nacional de Información Económica. <ul style="list-style-type: none"> ▪ Comité Técnico Especializado de Información Económica del Sector Agroalimentario y Pesquero. ▪ Secretaría de Agricultura, Ganadería, Desarrollo Rural, Pesca y Alimentación. ▪ Dirección General Adjunta de Desarrollo Agrícola. 	
Entregable concluido:		
1	Nombre:	Propuesta de Indicadores Clave del Sector Agropecuario.
	Meta:	Formato requisitado de propuesta de Indicador Clave.
	Descripción:	Formato requisitado de propuesta de Indicador Clave: Crecimiento real del PIB agropecuario y pesquero.
	Disponibilidad:	Secretaría de Agricultura, Ganadería, Desarrollo Rural, Pesca y Alimentación. <ul style="list-style-type: none"> ▪ Dirección General Adjunta de Desarrollo Agrícola.

Alineación con el PNEG 2013-2018

Actividad general: V.2.1.2

Proponer IC en los temas del SNIE que prevé la LSNIEG, para su aprobación por la Junta de Gobierno.

Código:	B.V.2.2.2.1	
Nombre de la Ae:	Elaborar la documentación de los ocho Indicadores sobre Transporte de Pasajeros y de Carga seleccionados, con base en la metodología de los Indicadores Clave.	
Responsable:	<p>Subsistema Nacional de Información Económica.</p> <ul style="list-style-type: none"> ▪ Comité Técnico Especializado de Información Económica y Operativa del Sector Transportes. ▪ Secretaría de Comunicaciones y Transportes. ▪ Subsecretaría de Transporte. 	
Entregable concluido:		
1	Nombre:	Documentación de los Indicadores Clave propuestos.
	Meta:	8 formatos requisitados de propuestas de Indicador Clave.
	Descripción:	<p>Fichas de metadatos aprobadas para documentar los indicadores a proponer como Indicadores Clave para el Sistema Nacional de Información Estadística y Geográfica, debidamente requisitadas.</p> <ul style="list-style-type: none"> ▪ Los Indicadores Clave propuestos son: <ol style="list-style-type: none"> 1. Movimiento de Carga por Modo de Transporte. <ol style="list-style-type: none"> a) Carretero b) Ferroviario c) Aéreo d) Marítimo 2. Movimiento de Pasajeros por Modo de Transporte. <ol style="list-style-type: none"> a) Carretero b) Ferroviario c) Aéreo d) Marítimo
	Disponibilidad:	<p>Secretaría de Comunicaciones y Transportes.</p> <ul style="list-style-type: none"> ▪ Subsecretaría de Transporte.

Alineación con el PNEG 2013-2018

Actividad general: V.2.2.2

Proponer IC en temas del SNIE no previstos en la LSNIEG, para su aprobación por la Junta de Gobierno.

Objetivo VI

PNEG 2013-2018

Atender las necesidades de información de los diferentes sectores de la sociedad, mediante la producción de la Información de Interés Nacional prevista en la Ley del Sistema Nacional de Información Estadística y Geográfica, así como la determinada como tal por la Junta de Gobierno, mediante la participación coordinada y corresponsable de las Unidades del Estado.

Código:	F.VI.1.2.1.1	
Nombre de la Ae:	Ejecutar el levantamiento de la información de los Censos Económicos 2014.	
Responsable:	Subsistema Nacional de Información Económica. <ul style="list-style-type: none"> ▪ Instituto Nacional de Estadística y Geografía. ▪ Dirección General de Estadísticas Económicas. 	
Entregable concluido:		
1	Nombre:	Presentación del informe sobre las capacitaciones y el resultado de los operativos de campo para el levantamiento de los Censos Económicos 2014.
	Meta:	Documento.
	Descripción:	Informe sobre las capacitaciones y los resultados de los operativos de campo, entre los cuales destacan: <ul style="list-style-type: none"> ▪ Levantamiento de los Censos Económicos 2014, logrando un avance en conjunto del 100% de acuerdo a lo programado. ▪ Durante el mes de octubre se realizó el cierre de cifras del Levantamiento de Establecimientos Grandes y de Empresas, así como del Grupo Transportes y Construcción. ▪ Se concluyó con el seguimiento anual de pendientes posteriores al cierre de cifras del Operativo Masivo, del grupo Pesca - Minería, del Grupo de Seguimiento de Establecimientos Grandes y de Empresas y de Transportes y Construcción a nivel nacional.
	Disponibilidad:	Instituto Nacional de Estadística y Geografía. <ul style="list-style-type: none"> ▪ Dirección General de Estadísticas Económicas.

Alineación con el PNEG 2013-2018

Actividad general: VI.1.2.1

Realizar los Censos Económicos 2014.

Código:	F.VI.1.2.1.2	
Nombre de la Ae:	Generar los Resultados Oportunos de los Censos Económicos 2014.	
Responsable:	Subsistema Nacional de Información Económica. <ul style="list-style-type: none"> ▪ Instituto Nacional de Estadística y Geografía. ▪ Dirección General de Estadísticas Económicas. 	
Entregable concluido:		
1	Nombre:	Resultados Oportunos del levantamiento de información de los Censos Económicos 2014.
	Meta:	Producto censal.
	Descripción:	<ul style="list-style-type: none"> ▪ Resultados Oportunos del levantamiento de información de los Censos Económicos 2014. ▪ Se logró un avance en conjunto del 100%, tal como fue programado en el desarrollo de actividades relacionadas con la validación primaria para revisar y analizar la información a través de procesos como la clasificación (codificación) de las unidades económicas con base en el SCIAN 2013; la validación de la georreferenciación de las unidades económicas hasta localidad; las congruencias lógicas de los datos; el análisis de tabulados con múltiples cortes geográficos y sectoriales, entre otros aspectos. ▪ Se revisó la integración de los tabulados para resultados oportunos. Además, se elaboró la presentación de resultados oportunos en complemento a la exposición sobre las unidades económicas y el personal ocupado. ▪ Se concluyó la generación de los resultados oportunos y se presentaron a nivel nacional y estatal agregados por actividad económica (Industrias manufactureras, Comercio, Servicios no financieros y Resto de actividades) y a nivel nacional por subsector y rama de actividad. Igualmente, se presentan datos por tamaño según el personal ocupado. Las variables que se incluyen son número de establecimientos, personal ocupado total, gastos por el consumo de bienes y servicios, ingresos por el suministro de bienes y servicios, año de inicio de operaciones, uso de equipo de cómputo y uso de Internet.
	Disponibilidad:	www.inegi.org.mx Estadística > Fuente/Proyecto > Censos Económicos > Censos Económicos 2014. Resultados oportunos > http://www.inegi.org.mx/est/contenidos/proyectos/ce/ce2014/default_t.aspx?bi=1

Alineación con el PNEG 2013-2018

Actividad general: VI.1.2.1

Realizar los Censos Económicos 2014.

Código:	F.VI.1.3.1.1	
Nombre de la Ae:	Ejecutar la Encuesta Nacional Agropecuaria (ENA) 2014.	
Responsable:	Subsistema Nacional de Información Económica. <ul style="list-style-type: none"> ▪ Instituto Nacional de Estadística y Geografía. ▪ Dirección General de Estadísticas Económicas. 	
Entregable concluido:		
1	Nombre:	Documento metodológico.
	Meta:	Documento.
	Descripción:	Documento metodológico de la Encuesta Nacional Agropecuaria.
	Disponibilidad:	Instituto Nacional de Estadística y Geografía. <ul style="list-style-type: none"> ▪ Dirección General de Estadísticas Económicas.
2	Nombre:	Base de datos inicial.
	Meta:	Archivo DBF.
	Descripción:	Base de datos la Encuesta Nacional Agropecuaria 2014 con información de las 34 Coordinaciones Estatales.
	Disponibilidad:	Instituto Nacional de Estadística y Geografía. <ul style="list-style-type: none"> ▪ Dirección General de Estadísticas Económicas.

Alineación con el PNEG 2013-2018

Actividad general: VI.1.3.1

Realizar el Censo Agropecuario.

Código:	F.VI.2.1.1.1	
Nombre de la Ae:	Elaborar boletines de prensa sobre Indicadores de Corto Plazo derivados del Sistema de Cuentas Nacionales de México.	
Responsable:	Subsistema Nacional de Información Económica. <ul style="list-style-type: none"> ▪ Instituto Nacional de Estadística y Geografía. ▪ Dirección General de Integración, Análisis e Investigación. 	
Entregable concluido:		
1	Nombre:	Boletines de prensa sobre Indicadores de Corto Plazo derivados del Sistema de Cuentas Nacionales de México.
	Meta:	56 documentos.
	Descripción:	Durante el 2014 se generaron 56 boletines de prensa sobre los indicadores económicos de corto plazo del Sistema de Cuentas Nacionales de México.
	Disponibilidad:	www.inegi.org.mx Inicio > Calendarios > http://www3.inegi.org.mx/sistemas/calendariodifusion/coyuntura/

Alineación con el PNEG 2013-2018

Actividad general: VI.2.1.1

Elaborar los cálculos de corto plazo, generar la IIN correspondiente y difundir los resultados de conformidad con el calendario de publicación de la IIN.

Código:	F.VI.2.1.1.2	
Nombre de la Ae:	Elaborar las Cuentas de Corto Plazo mensuales.	
Responsable:	Subsistema Nacional de Información Económica. <ul style="list-style-type: none"> ▪ Instituto Nacional de Estadística y Geografía. ▪ Dirección General de Estadísticas Económicas. 	
Entregable concluido:		
1	Nombre:	Indicador Global de la Actividad Económica de octubre de 2013 a octubre de 2014.
	Meta:	13 productos del SCN.
	Descripción:	Durante el ejercicio de 2014, se entregaron 13 archivos electrónicos con la Información de Interés Nacional del Indicador Global de la Actividad Económica, correspondiente a los meses de octubre 2013 a octubre de 2014; del total de la economía, las tres grandes actividades económicas y 12 grupos de sectores según el clasificador SCIAN 2007.
	Disponibilidad:	www.inegi.org.mx Estadística > Fuente/Proyecto > PIB y Cuentas Nacionales de México > Base 2008 > Corto Plazo > Total de las Actividades Económicas (IGAE) > http://www.inegi.org.mx/est/contenidos/proyectos/cn/igae/
2	Nombre:	Indicador Mensual de la Actividad Industrial, de noviembre de 2013 a octubre de 2014.
	Meta:	12 productos del SCN.
	Descripción:	Durante el ejercicio de 2014, se entregaron 12 archivos electrónicos con la Información de Interés Nacional del Indicador Mensual de la Actividad Industrial, correspondiente a los meses de noviembre 2013 a octubre de 2014; del total de la actividad industrial, los cuatro sectores industriales y 29 subsectores según el clasificador SCIAN 2007.
	Disponibilidad:	www.inegi.org.mx Estadística > Fuente/Proyecto > PIB y Cuentas Nacionales de México > Base 2008 > Corto Plazo > Actividad Industrial > http://www.inegi.org.mx/est/contenidos/proyectos/cn/ai/
3	Nombre:	Indicador Mensual de la Formación Bruta de Capital Fijo de octubre de 2013 a septiembre de 2014.
	Meta:	12 productos del SCN.
	Descripción:	Durante el ejercicio de 2014, se entregaron 12 archivos electrónicos con la Información de Interés Nacional del Indicador Mensual de la Formación Bruta de Capital Fijo, correspondiente a los meses de octubre 2013 a septiembre de 2014; del total de la inversión fija bruta, la construcción total, residencial y no residencial, la maquinaria y equipo total, el equipo de transporte de origen nacional e importado y la maquinaria, equipo y otros bienes de origen nacional e importado.
	Disponibilidad:	www.inegi.org.mx Estadística > Fuente/Proyecto > PIB y Cuentas Nacionales de México > Base 2008 > Corto Plazo > Inversión Fija Bruta > http://www.inegi.org.mx/est/contenidos/proyectos/cn/ifb/
4	Nombre:	Indicador Mensual del Consumo Privado en el Mercado Interior, Serie de enero 2003 a diciembre 2013, y de enero 2014 a septiembre de 2014.
	Meta:	10 productos del SCN.
	Descripción:	Durante el ejercicio de 2014, se entregaron 10 archivos electrónicos con la Información de Interés Nacional del Indicador Mensual del Consumo Privado en el Mercado Interior, correspondiente a la serie de enero a diciembre del 2013, y de enero a septiembre del 2014; del total de consumo privado, los bienes y servicios de origen nacional y los bienes de origen importado.
	Disponibilidad:	www.inegi.org.mx Estadística > Fuente/Proyecto > PIB y Cuentas Nacionales de México > Base 2008 > Corto Plazo > Consumo Privado en el Mercado Interior > http://www.inegi.org.mx/est/contenidos/proyectos/cn/cons_priv/default.aspx

Alineación con el PNEG 2013-2018

Actividad general: VI.2.1.1

Elaborar los cálculos de corto plazo, generar la IIN correspondiente y difundir los resultados de conformidad con el calendario de publicación de la IIN.

Código:	F.VI.2.1.1.3	
Nombre de la Ae:	Elaborar las Cuentas de Corto Plazo trimestrales.	
Responsable:	Subsistema Nacional de Información Económica. <ul style="list-style-type: none"> ▪ Instituto Nacional de Estadística y Geografía. ▪ Dirección General de Estadísticas Económicas. 	
Entregable concluido:		
1	Nombre:	Producto Interno Bruto Trimestral a Precios Corrientes del cuarto trimestre de 2013 al tercer trimestre del 2014.
	Meta:	4 productos del SCN.
	Descripción:	Durante el ejercicio de 2014, se entregaron cuatro archivos electrónicos con la Información de Interés Nacional del Producto Interno Bruto Trimestral a Precios Corrientes del cuarto trimestre de 2013 al tercer trimestre del 2014; del total de la economía, las tres grandes actividades económicas, 20 sectores, 62 grupos de subsectores y 84 ramas manufactureras del clasificador SCIAN 2007.
	Disponibilidad:	www.inegi.org.mx Estadística > Fuente/Proyecto > PIB y Cuentas Nacionales de México > Base 2008 > Producto Interno Bruto (PIB) > Trimestral > http://www.inegi.org.mx/est/contenidos/proyectos/cn/pibt/
2	Nombre:	Producto Interno Bruto Trimestral a Precios de 2008 del cuarto trimestre de 2013 al tercer trimestre del 2014.
	Meta:	4 productos del SCN.
	Descripción:	Durante el ejercicio de 2014, se entregaron cuatro archivos electrónicos con la Información de Interés Nacional del Producto Interno Bruto Trimestral a Precios de 2008 del cuarto trimestre de 2013 al tercer trimestre del 2014; del total de la economía, las tres grandes actividades económicas, 20 sectores, 62 grupos de subsectores y 84 ramas manufactureras del clasificador SCIAN 2007.
	Disponibilidad:	www.inegi.org.mx Estadística > Fuente/Proyecto > PIB y Cuentas Nacionales de México > Base 2008 > Producto Interno Bruto (PIB) < Trimestral > http://www.inegi.org.mx/est/contenidos/proyectos/cn/pibt/
3	Nombre:	Oferta y Utilización Trimestral a precios corrientes del cuarto trimestre de 2013 al tercer trimestre del 2014.
	Meta:	4 productos del SCN.
	Descripción:	Durante el ejercicio de 2014, se entregaron cuatro archivos electrónicos con la Información de Interés Nacional de la Oferta y Utilización Trimestral a precios corrientes del cuarto trimestre de 2013 al tercer trimestre del 2014; de las principales variables macroeconómicas de la producción, el consumo final, la inversión, el sector externo y la discrepancia estadística.
	Disponibilidad:	www.inegi.org.mx Estadística > Fuente/Proyecto > PIB y Cuentas Nacionales de México > Base 2008 > Corto Plazo > Oferta y Utilización Trimestral > http://www.inegi.org.mx/est/contenidos/proyectos/cn/out/default.aspx
4	Nombre:	Oferta y Utilización trimestral a precios de 2008 del cuarto trimestre de 2013 al tercer trimestre del 2014.
	Meta:	4 productos del SCN.
	Descripción:	Durante el ejercicio de 2014, se entregaron cuatro archivos electrónicos con la Información de Interés Nacional de la Oferta y Utilización Trimestral a precios de 2008, del cuarto trimestre de 2013 al tercer trimestre del 2014; de las principales variables macroeconómicas de la producción, el consumo final, la inversión, el sector externo y la discrepancia estadística.
	Disponibilidad:	www.inegi.org.mx Estadística > Fuente/Proyecto > PIB y Cuentas Nacionales de México > Base 2008 > Corto Plazo > Oferta y Utilización Trimestral > http://www.inegi.org.mx/est/contenidos/proyectos/cn/out/default.aspx

Alineación con el PNEG 2013-2018

Actividad general: VI.2.1.1

Elaborar los cálculos de corto plazo, generar la IIN correspondiente y difundir los resultados de conformidad con el calendario de publicación de la IIN.

Código:	F.VI.2.1.2.1	
Nombre de la Ae:	Actualizar los productos anuales del Sistema de Cuentas Nacionales de México (SCNM). Base 2008.	
Responsable:	Subsistema Nacional de Información Económica. <ul style="list-style-type: none"> ▪ Instituto Nacional de Estadística y Geografía. ▪ Dirección General de Estadísticas Económicas. 	
Entregable concluido:		
1	Nombre:	Sistema de Cuentas Nacionales de México. Cuentas de Bienes y Servicios, 2012 revisada. Base 2008.
	Meta:	Producto del SCN.
	Descripción:	Tabulados de Cuentas de Bienes y Servicios, 2012, revisada. Base 2008, publicados en el sitio del INEGI en Internet.
	Disponibilidad:	www.inegi.org.mx > http://www.inegi.org.mx/est/contenidos/proyectos/cn/bs/
2	Nombre:	Sistema de Cuentas Nacionales de México. Indicadores Macroeconómicos del Sector Público, 2012 revisada. Base 2008.
	Meta:	Producto del SCN.
	Descripción:	Tabulados de los Indicadores Macroeconómicos del Sector Público, 2012, revisada. Base 2008, publicados en el sitio del INEGI en Internet.
	Disponibilidad:	www.inegi.org.mx > http://www.inegi.org.mx/est/contenidos/proyectos/cn/spp/
3	Nombre:	Sistema de Cuentas Nacionales de México. Cuentas por Sectores Institucionales, 2012 revisada. Base 2008.
	Meta:	Producto del SCN.
	Descripción:	Tabulados de las Cuentas por Sectores Institucionales, 2012 revisada. Base 2008, publicados en el sitio del INEGI en Internet.
	Disponibilidad:	www.inegi.org.mx > http://www.inegi.org.mx/est/contenidos/proyectos/cn/si/
4	Nombre:	Sistema de Cuentas Nacionales de México. Gobiernos Estatales y Gobiernos Locales, Cuentas Corrientes y de Acumulación. Cuentas de Producción por Finalidad, 2012 revisada. Base 2008.
	Meta:	Producto del SCN.
	Descripción:	Tabulados de Gobiernos Estatales y Gobiernos Locales, Cuentas Corrientes y de Acumulación. Cuentas de Producción por Finalidad 2012 revisada. Base 2008, publicados en el sitio del INEGI en Internet.
	Disponibilidad:	www.inegi.org.mx > http://www.inegi.org.mx/est/contenidos/proyectos/cn/gel/
5	Nombre:	Sistema de Cuentas Nacionales de México. Cuentas de Bienes y Servicios, 2013 preliminar. Base 2008.
	Meta:	Producto del SCN.
	Descripción:	Archivo electrónico de las Cuentas de Bienes y Servicios, 2013 preliminar. Base 2008.
	Disponibilidad:	www.inegi.org.mx > http://www.inegi.org.mx/est/contenidos/proyectos/cn/bs/
6	Nombre:	Sistema de Cuentas Nacionales de México. Indicadores Macroeconómicos del Sector Público, 2013 preliminar. Base 2008.
	Meta:	Producto del SCN.
	Descripción:	Archivo electrónico de los Indicadores Macroeconómicos del Sector Público, 2013 preliminar, Base 2008, para integrarse a la serie 2003-2012, a precios corrientes y constantes.
	Disponibilidad:	www.inegi.org.mx > http://www.inegi.org.mx/est/contenidos/proyectos/cn/spp/
7	Nombre:	Sistema de Cuentas Nacionales de México. Cuentas por Sectores Institucionales, 2013 preliminar. Base 2008.
	Meta:	Producto del SCN.

	Descripción:	Archivo electrónico conteniendo las Cuentas por Sectores Institucionales con las transacciones definidas y clasificadas.
	Disponibilidad:	www.inegi.org.mx Estadística > Fuente/Proyecto > PIB y Cuentas Nacionales de México > Base 2008 > Sectores Institucionales > http://www.inegi.org.mx/est/contenidos/proyectos/cn/si/
8	Nombre:	Sistema de Cuentas Nacionales de México. Gobiernos Estatales y Gobiernos Locales, Cuentas Corrientes y de Acumulación. Cuentas de Producción por Finalidad, 2013 preliminar. Base 2008.
	Meta:	Producto del SCN.
	Descripción:	Archivo electrónico con cuentas corrientes y de acumulación, las cuentas de producción por finalidad para los gobiernos estatales y municipales, conteniendo las transacciones definidas y clasificadas.
	Disponibilidad:	www.inegi.org.mx Estadística > Fuente/Proyecto > PIB y Cuentas Nacionales de México > Base 2008 > Producto Interno Bruto (PIB) > De los Gobiernos Estatales y Locales, anual > http://www.inegi.org.mx/est/contenidos/proyectos/cn/gel/

Alineación con el PNEG 2013-2018

Actividad general: VI.2.1.2

Elaborar los cálculos regionales, generar la IIN correspondiente y difundir los resultados de conformidad con el calendario de publicación de la IIN.

Código:	F.VI.2.1.2.2	
Nombre de la Ae:	Elaborar las Cuentas Regionales anuales por Entidad Federativa.	
Responsable:	Subsistema Nacional de Información Económica. ▪ Instituto Nacional de Estadística y Geografía. ▪ Dirección General de Estadísticas Económicas.	
Entregable concluido:		
1	Nombre:	Producto Interno Bruto por Entidad Federativa, revisada 2012. Base 2008.
	Meta:	Producto del SCN.
	Descripción:	<ul style="list-style-type: none"> ▪ Resultados del Producto Interno Bruto por Entidad Federativa, revisada 2012, Base 2008, en miles de pesos constantes de 2008, valores corrientes, índices de precios implícitos y su contribución al total del país. ▪ 560 cuadros por actividades económica y por entidad federativa las tres grandes actividades, los 20 sectores de actividad, la apertura de la minería en petrolera (que incluye la extracción de petróleo y gas y perforación de pozos petroleros y de gas), minería no petrolera y los doce grupos de subsectores de la industria manufacturera.
	Disponibilidad:	www.inegi.org.mx > http://www.inegi.org.mx/est/contenidos/proyectos/cn/pibe/
2	Nombre:	Producto Interno Bruto por Entidad Federativa, preliminar 2013. Base 2008.
	Meta:	Producto del SCN.
	Descripción:	Durante el ejercicio de 2014, se entregó un archivo electrónico con la Información de Interés Nacional del Producto Interno Bruto por Entidad Federativa, preliminar 2013. Base 2008; para el total de las 32 entidades federativas, los 20 sectores, la minería petrolera y no petrolera y 12 grupos de subsectores manufactureros del clasificador SCIAN 2007.
	Disponibilidad:	www.inegi.org.mx Estadística > Fuente/Proyecto > PIB y Cuentas Nacionales de México > Base 2008 > Producto Interno Bruto > PIB – Entidad Federativa, anual > http://www.inegi.org.mx/est/contenidos/proyectos/cn/pibe/

Alineación con el PNEG 2013-2018

Actividad general: VI.2.1.2

Elaborar los cálculos regionales, generar la IIN correspondiente y difundir los resultados de conformidad con el calendario de publicación de la IIN.

Código:	F.VI.2.1.2.3	
Nombre de la Ae:	Elaborar las Cuentas Regionales trimestrales y mensuales por Entidad Federativa.	
Responsable:	Subsistema Nacional de Información Económica. <ul style="list-style-type: none"> ▪ Instituto Nacional de Estadística y Geografía. ▪ Dirección General de Estadísticas Económicas. 	
Entregable concluido:		
1	Nombre:	Indicador Trimestral de la Actividad Económica Estatal del tercer trimestre de 2013 al segundo trimestre de 2014.
	Meta:	4 productos del SCN.
	Descripción:	Durante el ejercicio de 2014, se entregaron cuatro archivos electrónicos con la Información de Interés Nacional del Indicador Trimestral de la Actividad Económica Estatal del tercer trimestre de 2013 al segundo trimestre del 2014; para el total de las 32 entidades federativas, las tres grandes actividades, la minería petrolera y no petrolera del clasificador SCIAN 2007.
	Disponibilidad:	www.inegi.org.mx Estadística > Fuente/Proyecto > PIB y Cuentas Nacionales de México > Base 2008 > Corto Plazo > Indicador Trimestral de la Actividad Económica Estatal > http://www.inegi.org.mx/est/contenidos/proyectos/cn/itaee/default.aspx
2	Nombre:	Indicador Estatal Mensual de la Electricidad de septiembre de 2013 a agosto de 2014.
	Meta:	12 producto del SCN
	Descripción:	Durante el ejercicio de 2014, se entregaron 12 archivos electrónicos con la Información de Interés Nacional del Indicador Estatal Mensual de la Electricidad de septiembre de 2013 a agosto de 2014; del total de las 32 entidades federativas.
	Disponibilidad:	www.inegi.org.mx Estadística > Fuente/Proyecto > PIB y Cuentas Nacionales de México > Base 2008 > Corto Plazo > Actividad Industrial por Entidad Federativa (IMAIEF) > http://www.inegi.org.mx/est/contenidos/proyectos/cn/aief/ Estadística > Fuente/Proyecto > PIB y Cuentas Nacionales de México > Base 2008 > Corto Plazo > Indicador Estatal Mensual de la Electricidad > http://www.inegi.org.mx/est/contenidos/proyectos/cn/ieme/default.aspx
3	Nombre:	Indicador Estatal Mensual Manufacturero de septiembre de 2013 a agosto de 2014.
	Meta:	12 productos del SCN.
	Descripción:	Durante el ejercicio de 2014, se entregaron 12 archivos electrónicos con la Información de Interés Nacional del Indicador Estatal Mensual de Manufacturero de septiembre de 2013 a agosto de 2014; del total de las 32 entidades federativas.
	Disponibilidad:	www.inegi.org.mx Estadística > Fuente/Proyecto > PIB y Cuentas Nacionales de México > Base 2008 > Corto Plazo > Actividad Industrial por Entidad Federativa (IMAIEF) > http://www.inegi.org.mx/est/contenidos/proyectos/cn/aief/ Estadística > Fuente/Proyecto > PIB y Cuentas Nacionales de México > Base 2008 > Corto Plazo > Indicador Estatal Mensual Manufacturero > http://www.inegi.org.mx/est/contenidos/proyectos/cn/iemm/default
4	Nombre:	Indicador Mensual de la Actividad Industrial por Entidad Federativa. Serie de enero 2013 a enero 2014, y de febrero 2014 a agosto de 2014.
	Meta:	8 productos del SCN.
	Descripción:	Durante el ejercicio de 2014, se entregaron ocho archivos electrónicos con la Información de Interés Nacional del Indicador Mensual de la Actividad Industrial por Entidad Federativa, serie de enero 2013 a enero 2014, y de febrero a agosto de 2014; del total de las 32 entidades federativas, minería, electricidad, gas y agua, construcción y manufacturas y electricidad.
	Disponibilidad:	www.inegi.org.mx Estadística > Fuente/Proyecto > PIB y Cuentas Nacionales de México > Base 2008 > Corto Plazo > Actividad Industrial por Entidad Federativa (IMAIEF) > http://www.inegi.org.mx/est/contenidos/proyectos/cn/aief/

Alineación con el PNEG 2013-2018

Actividad general: VI.2.1.2

Elaborar los cálculos regionales, generar la IIN correspondiente y difundir los resultados de conformidad con el calendario de publicación de la IIN.

Código:	F.VI.2.1.3.1	
Nombre de la Ae:	Elaborar boletines de prensa sobre las publicaciones anuales del Sistema de Cuentas Nacionales de México tales como: Cuentas de Bienes y Servicios y Cuentas por Sectores Institucionales.	
Responsable:	Subsistema Nacional de Información Económica. <ul style="list-style-type: none"> ▪ Instituto Nacional de Estadística y Geografía. ▪ Dirección General de Integración, Análisis e Investigación. 	
Entregable concluido:		
1	Nombre:	Boletines de prensa sobre las publicaciones anuales del Sistema de Cuentas Nacionales de México, tales como: Cuentas de Bienes y Servicios y Cuentas por Sectores Institucionales.
	Meta:	2 documentos.
	Descripción:	Durante el 2014 se generaron dos boletines de prensa sobre las publicaciones anuales del Sistema de Cuentas Nacionales de México tales como: Cuentas de Bienes y Servicios y Cuentas por Sectores Institucionales.
	Disponibilidad:	www.inegi.org.mx Servicios a usuarios > Sala de prensa > Boletines de Prensa > Boletines anteriores > Por tema > Estadísticas económicas > http://www.inegi.org.mx/inegi/contenidos/espanol/prensa/Boletines/muestra3.asp?tema=26&s=inegi&c=278

Alineación con el PNEG 2013-2018

Actividad general: VI.2.1.3

Elaborar las Cuentas de Bienes y Servicios, así como las Cuentas por Sectores Institucionales, generar la IIN correspondiente y difundir los resultados de conformidad con el calendario de publicación de la IIN.

Código:	F.VI.2.1.4.1	
Nombre de la Ae:	Elaborar boletines de prensa sobre las publicaciones anuales de las Cuentas Satélite del Sistema de Cuentas Nacionales de México.	
Responsable:	Subsistema Nacional de Información Económica. <ul style="list-style-type: none"> ▪ Instituto Nacional de Estadística y Geografía. ▪ Dirección General de Integración, Análisis e Investigación. 	
Entregable concluido:		
1	Nombre:	Boletines de prensa sobre las publicaciones con los resultados de las Cuentas Satélite, del Sistema de Cuentas Nacionales de México.
	Meta:	5 documentos.
	Descripción:	Durante el 2014 se generaron cinco boletines de prensa sobre las publicaciones con los resultados de las Cuentas Satélite, del Sistema de Cuentas Nacionales de México.
	Disponibilidad:	www.inegi.org.mx Servicios a usuarios > Sala de prensa > Boletines de Prensa > Boletines anteriores > Por tema > Estadísticas económicas > http://www.inegi.org.mx/inegi/contenidos/espanol/prensa/Boletines/muestra3.asp?tema=26&s=inegi&c=278

Alineación con el PNEG 2013-2018

Actividad general: VI.2.1.4

Elaborar las Cuentas Satélite, generar la IIN correspondiente y difundir los resultados de conformidad con el calendario de publicación de la IIN.

Código:	F.VI.2.1.4.2	
Nombre de la Ae:	Elaborar las Cuentas Satélite y sus indicadores relacionados. Base 2008.	
Responsable:	Subsistema Nacional de Información Económica. <ul style="list-style-type: none"> ▪ Instituto Nacional de Estadística y Geografía. ▪ Dirección General de Estadísticas Económicas. 	
Entregable concluido:		
1	Nombre:	Sistema de Cuentas Nacionales de México. Cuentas Económicas y Ecológicas de México, 2012 preliminar. Base 2008.
	Meta:	Producto del SCN.
	Descripción:	Para la actualización de las Cuentas Económicas y Ecológicas de México al año 2012, se concluyeron los cuadros de resultados, así como la monografía con los principales resultados, cuadros, gráficos e infografías en tiempo y forma, de acuerdo al Calendario de Publicación de Información de Interés Nacional.
	Disponibilidad:	www.inegi.org.mx > http://www.inegi.org.mx/est/contenidos/proyectos/cn/ee/
2	Nombre:	Sistema de Cuentas Nacionales de México. Cuenta Satélite del Turismo de México, 2012 preliminar. Base 2008.
	Meta:	Producto del SCN.
	Descripción:	Se concluyó la consolidación de resultados de la Cuenta Satélite del Turismo de México, 2012 preliminar, Base 2008. Adicionalmente, se elaboró el libro electrónico de la monografía, así como los cuadros y gráficas correspondientes a usuarios turistas, granjeros y mineros de la Cuenta Satélite. Lo anterior para su difusión en la página web del Instituto.
	Disponibilidad:	www.inegi.org.mx > http://www.inegi.org.mx/est/contenidos/proyectos/cn/tur/default.aspx
3	Nombre:	Sistema de Cuentas Nacionales de México. Cuenta Satélite del Sector Salud de México, 2012 preliminar. Base 2008.
	Meta:	Producto del SCN.
	Descripción:	Se liberó el diseño de la liga del sitio del INEGI en internet, para difundir la información de la Cuenta Satélite del Sector Salud al año 2012 preliminar base 2008.
	Disponibilidad:	www.inegi.org.mx > http://www.inegi.org.mx/est/contenidos/proyectos/cn/salud/default.aspx
4	Nombre:	Sistema de Cuentas Nacionales de México. Cuenta Satélite del Trabajo No Remunerado de los Hogares de México, 2012 preliminar. Base 2008.
	Meta:	Producto del SCN.
	Descripción:	Para la actualización de la Cuenta Satélite del Trabajo no Remunerado de los Hogares de México al año 2012, se concluyeron los cuadros de resultados, así como la monografía con los principales resultados, cuadros, gráficos en tiempo y forma, de acuerdo al Calendario de Publicación de Información de Interés Nacional.
	Disponibilidad:	www.inegi.org.mx > http://www.inegi.org.mx/est/contenidos/proyectos/cn/tnrh/
5	Nombre:	Sistema de Cuentas Nacionales de México. Cuenta Satélite de las Instituciones Sin Fines de Lucro de México, 2012 preliminar. Base 2008.
	Meta:	Producto del SCN.
	Descripción:	Publicación de la Cuenta Satélite de las Instituciones Sin Fines de Lucro de México en el sitio del INEGI en Internet.
	Disponibilidad:	www.inegi.org.mx > http://www.inegi.org.mx/est/contenidos/proyectos/cn/isfl/
6	Nombre:	Sistema de Cuentas Nacionales de México. Cuentas Económicas y Ecológicas de México. 2013, preliminar. Base 2008.
	Meta:	Producto del SCN.
	Descripción:	Archivo electrónico conteniendo las Cuentas Económicas y Ecológicas de México. 2013, preliminar. Base 2008.

	Disponibilidad:	www.inegi.org.mx Estadística > Fuente/Proyecto > PIB y Cuentas Nacionales de México > Base 2008 > Satélite > Económicas y Ecológicas > http://www.inegi.org.mx/est/contenidos/proyectos/cn/ee/
7	Nombre:	Sistema de Cuentas Nacionales de México. Cuenta Satélite del Trabajo No Remunerado de los Hogares de México. 2013, preliminar. Base 2008.
	Meta:	Producto del SCN.
	Descripción:	Archivo electrónico conteniendo la Cuenta Satélite del Trabajo no Remunerado de los Hogares. 2013, preliminar. Base 2008.
	Disponibilidad:	www.inegi.org.mx Estadística > Fuente/Proyecto > PIB y Cuentas Nacionales de México > Base 2008 > Satélite > Trabajo no Remunerado de los Hogares > http://www.inegi.org.mx/est/contenidos/proyectos/cn/tnrh/
8	Nombre:	Sistema de Cuentas Nacionales de México. Indicadores Trimestrales de la Actividad Turística (2008=100).
	Meta:	4 productos del SCN.
	Descripción:	Archivo electrónico conteniendo Indicadores Trimestrales de la Actividad Turística para la serie 2003/I-2014/II base 2008, referidos al Producto Interno Bruto Turístico y al Consumo Turístico Interior.
	Disponibilidad:	www.inegi.org.mx Estadística > Fuente/Proyecto > PIB y Cuentas Nacionales de México > Base 2008 > Corto Plazo > Indicadores Trimestrales de la Actividad Turística (ITAT) > http://www.inegi.org.mx/est/contenidos/proyectos/cn/itat/default.aspx

Alineación con el PNEG 2013-2018

Actividad general: VI.2.1.4

Elaborar las Cuentas Satélite, generar la IIN correspondiente y difundir los resultados de conformidad con el calendario de publicación de la IIN.

Código:	F.VI.2.1.5.1	
Nombre de la Ae:	Elaborar cálculos especiales de Insumo Producto a partir de los resultados del Cambio de Año Base 2008.	
Responsable:	Subsistema Nacional de Información Económica. <ul style="list-style-type: none"> ▪ Instituto Nacional de Estadística y Geografía. ▪ Dirección General de Estadísticas Económicas. 	
Entregable concluido:		
1	Nombre:	Desarrollo Matriz Insumo Producto 2012. Base 2008.
	Meta:	Producto del SCN.
	Descripción:	Se concluyeron los cálculos y se publicó el desarrollo de la Matriz Insumo Producto 2012 Base 2008. Se cuenta con los siguientes archivos: <ul style="list-style-type: none"> ▪ Matriz Simétrica Total (sector, subsector y Rama). ▪ Matriz Simétrica de Bienes y Servicios de Origen Importados (sector, subsector y Rama). ▪ Matriz Simétrica de Bienes y Servicios de Origen Doméstico (sector, subsector y Rama). ▪ Matriz de Coeficientes Técnicos y (sector, subsector y Rama). ▪ Matriz de Coeficientes Directos e Indirectos (sector, subsector y Rama).
	Disponibilidad:	www.inegi.org.mx Estadística > Fuente / Proyecto > PIB y Cuentas Nacionales de México > Base 2008 > Matriz de Insumo Producto > Matriz de Insumo Producto 2012 > Actualización > http://www.inegi.org.mx/est/contenidos/proyectos/cn/mip12/
2	Nombre:	Tablas Origen-Destino de la Formación Bruta de Capital Fijo, 2003–2012. Base 2008.
	Meta:	Producto del SCN.
	Descripción:	Se concluyeron los cálculos y se publicaron las Tablas Origen Destino de la Formación Bruta de Capital Fijo 2003-2012 Base 2008. Se cuenta con 24 archivos, 62 a nivel de sector y 62 a nivel de subsector.
	Disponibilidad:	www.inegi.org.mx Estadística > Fuente / Proyecto > PIB y Cuentas Nacionales de México > Base 2008 > Tablas Origen-Destino de la Formación Bruta de Capital Fijo > http://www.inegi.org.mx/est/contenidos/proyectos/cn/fbkf/
3	Nombre:	Medición de la Economía Informal, 2003–2012. Base 2008.
	Meta:	Producto del SCN.
	Descripción:	Se concluyeron los cálculos y se publicó la medición de la Economía Informal 2003-2012 Base 2008. Se cuenta con 36 archivos con información a nivel de sector SCIAN.
	Disponibilidad:	www.inegi.org.mx Estadística > Fuente / Proyecto > PIB y Cuentas Nacionales de México > Base 2008 > Producto Interno Bruto (PIB) > Medición de la Economía Informal > http://www.inegi.org.mx/est/contenidos/proyectos/cn/informal/

Alineación con el PNEG 2013-2018

Actividad general: VI.2.1.5

Elaborar la Matriz Insumo-Producto, generar la IIN correspondiente y difundir los resultados de conformidad con el calendario de publicación de la IIN.

Código:	F.VI.3.1.1.1	
Nombre de la Ae:	Calcular el Índice Nacional de Precios al Consumidor y el Índice Nacional de Precios Productor.	
Responsable:	Subsistema Nacional de Información Económica. <ul style="list-style-type: none"> ▪ Instituto Nacional de Estadística y Geografía. ▪ Dirección General de Estadísticas Económicas. 	
Entregable concluido:		
1	Nombre:	Índice Nacional de Precios al Consumidor, quincenal.
	Meta:	24 archivos digitales.
	Descripción:	Se calcularon los Índices Nacionales de Precios al Consumidor y se enviaron al área correspondiente para su publicación, tanto en el sitio del INEGI en internet como en el Diario Oficial de la Federación, de acuerdo con las fechas y formas establecidas en el Programa de Trabajo. <ol style="list-style-type: none"> 1. Cálculo del Índice Nacional de Precios al Consumidor (INPC). 2. Cálculo de los Índices de Precios al Consumidor para 7 Regiones y 46 Ciudades. 3. Cálculo de los Índices de Precios al Consumidor por Genérico.
	Disponibilidad:	www.inegi.org.mx Estadística > Fuente/Proyecto > índices de Precios > Productos y Servicios > Consulta en línea > índices de Precios al Consumidor > http://www.inegi.org.mx/est/contenidos/proyectos/inp/inpc.aspx .
2	Nombre:	Índice Nacional de Precios Productor, mensual.
	Meta:	12 archivos digitales.
	Descripción:	Se calcularon los Índices Nacionales de Precios Productor y se enviaron al área correspondiente para su publicación en el sitio del INEGI en internet, de acuerdo con las fechas y formas establecidas en el Programa de Trabajo. <ol style="list-style-type: none"> 1. Cálculo del Índice Nacional de Precios Productor. (INPP). 2. Cálculo de los Índices Nacionales de Precios Productor por Tipo de Bien. 3. Cálculo de los Índices Nacionales de Precios Productor por Genérico.
	Disponibilidad:	www.inegi.org.mx Estadística > Fuente/Proyecto > indice de Precios > Productos y Servicios > Consulta en línea > indice de Precios Productor Base 2012 > http://www.inegi.org.mx/est/contenidos/proyectos/inp/INPP_CAB2012.aspx

Alineación con el PNEG 2013-2018

Actividad general: VI.3.1.1

Elaborar los Índices Nacionales de Precios al Consumidor y Productor.

Código:	F.VI.3.1.2.1	
Nombre de la Ae:	Elaborar boletines de prensa sobre los Índices Nacionales de Precios al Consumidor y Productor.	
Responsable:	Subsistema Nacional de Información Económica. <ul style="list-style-type: none"> ▪ Instituto Nacional de Estadística y Geografía. ▪ Dirección General de Integración, Análisis e Investigación. 	
Entregable concluido:		
1	Nombre:	Boletines de prensa sobre los Índices Nacionales de Precios al Consumidor y Productor.
	Meta:	36 documentos.
	Descripción:	Durante el 2014 se generaron 36 boletines de prensa sobre los Índices Nacionales de Precios al Consumidor y Productor.
	Disponibilidad:	www.inegi.org.mx Servicios a usuarios > Sala de prensa > Boletines de Prensa > Boletines anteriores > Por tema > Estadísticas económicas > Información económica de coyuntura > http://www.inegi.org.mx/inegi/contenidos/espanol/prensa/Boletines/Boletin/boletin35.asp?s=inegi&c=2801

Alineación con el PNEG 2013-2018

Actividad general: VI.3.1.2

Generar la IIN resultante de los Índices Nacionales de Precios al Consumidor y Productor y difundir los resultados de conformidad con el calendario de publicación de la IIN.

Código:	F.VI.3.1.2.2	
Nombre de la Ae:	Publicar y difundir los resultados del cálculo del Índice Nacional de Precios al Consumidor (INPC) e Índice Nacional de Precios Productor (INPP).	
Responsable:	Subsistema Nacional de Información Económica. <ul style="list-style-type: none"> ▪ Instituto Nacional de Estadística y Geografía. ▪ Dirección General de Estadísticas Económicas. 	
Entregable concluido:		
1	Nombre:	Índice Nacional de Precios al Consumidor (INPC), quincenal.
	Meta:	24 archivos digitales.
	Descripción:	Se publicaron y difundieron, tanto en el sitio del INEGI en internet como en el Diario Oficial de la Federación, los resultados del cálculo de los Índices Nacionales de Precios al Consumidor en las fechas y formas establecidas en el Programa de Trabajo. <ol style="list-style-type: none"> 1. Cálculo del Índice Nacional de Precios al Consumidor (INPC). 2. Cálculo de los Índices de Precios al Consumidor para 7 Regiones y 46 Ciudades. 3. Cálculo de los Índices de Precios al Consumidor por Genérico.
	Disponibilidad:	www.inegi.org.mx > http://www.inegi.org.mx/est/contenidos/proyectos/inp/inpc.aspx
2	Nombre:	Índice Nacional de Precios Productor (INPP), mensual.
	Meta:	12 archivos digitales.
	Descripción:	Se publicaron y difundieron, en el sitio del INEGI en Internet, los resultados del cálculo de los Índices Nacionales de Precios Productor en las fechas y formas establecidas en el Programa de Trabajo. <ol style="list-style-type: none"> 1. Cálculo del Índice Nacional de Precios Productor. (INPP). 2. Cálculo de los Índices Nacionales de Precios Productor por Tipo de Bien. 3. Cálculo de los Índices Nacionales de Precios Productor por Genérico.
	Disponibilidad:	www.inegi.org.mx > http://www.inegi.org.mx/est/contenidos/proyectos/inp/INPP_CAB2012.aspx

Alineación con el PNEG 2013-2018

Actividad general: VI.3.1.2

Generar la IIN resultante de los Índices Nacionales de Precios al Consumidor y Productor y difundir los resultados de conformidad con el calendario de publicación de la IIN.

Código:	F.VI.4.1.2.1	
Nombre de la Ae:	Elaborar boletines de prensa mensuales sobre la Encuesta Nacional de Ocupación y Empleo.	
Responsable:	Subsistema Nacional de Información Económica. <ul style="list-style-type: none"> ▪ Instituto Nacional de Estadística y Geografía. ▪ Dirección General de Integración, Análisis e Investigación. 	
Entregable concluido:		
1	Nombre:	Boletines de prensa sobre Indicadores Mensuales de la Encuesta Nacional de Ocupación y Empleo.
	Meta:	12 documentos.
	Descripción:	Durante el 2014 se generaron 12 boletines de prensa sobre indicadores mensuales de la Encuesta Nacional de Ocupación y Empleo.
	Disponibilidad:	www.inegi.org.mx Servicios a usuarios > Sala de prensa > Boletines de Prensa > Boletines anteriores > Por tema > Estadísticas económicas > Información económica de coyuntura > http://www.inegi.org.mx/inegi/contenidos/espanol/prensa/Boletines/Boletin/boletin14.asp?s=inegi&c=299

Alineación con el PNEG 2013-2018

Actividad general: VI.4.1.2

Generar la IIN resultante de la ENOE y difundir los resultados de conformidad con el calendario de publicación de la IIN.

Código:	F.VI.4.1.2.2	
Nombre de la Ae:	Elaborar boletines de prensa sobre la Encuesta Nacional de Ocupación y Empleo Trimestral.	
Responsable:	Subsistema Nacional de Información Económica. <ul style="list-style-type: none"> ▪ Instituto Nacional de Estadística y Geografía. ▪ Dirección General de Integración, Análisis e Investigación. 	
Entregable concluido:		
1	Nombre:	Boletines de prensa sobre Indicadores Trimestrales de la Encuesta Nacional de Ocupación y Empleo.
	Meta:	4 documentos.
	Descripción:	Durante el 2014 se generaron cuatro boletines de prensa sobre indicadores trimestrales de la Encuesta Nacional de Ocupación y Empleo.
	Disponibilidad:	www.inegi.org.mx Servicios a usuarios > Sala de prensa > Boletines de Prensa > Boletines anteriores > Por tema > Estadísticas económicas > Información económica de coyuntura > http://www.inegi.org.mx/inegi/contenidos/espanol/prensa/Boletines/Boletin/boletin20.asp?s=inegi&c=1047

Alineación con el PNEG 2013-2018

Actividad general: VI.4.1.2

Generar la IIN resultante de la ENOE y difundir los resultados de conformidad con el calendario de publicación de la IIN.

Código:	F.VI.4.4.1.1	
Nombre de la Ae:	Producir la Encuesta Mensual de la Industria Manufacturera.	
Responsable:	Subsistema Nacional de Información Económica. <ul style="list-style-type: none"> ▪ Instituto Nacional de Estadística y Geografía. ▪ Dirección General de Estadísticas Económicas. 	
Entregable concluido:		
1	Nombre:	Encuesta Mensual de la Industria Manufacturera.
	Meta:	12 archivos digitales.
	Descripción:	Archivos digitales con la información de la Encuesta Mensual de la Industria Manufacturera, correspondiente a los meses de noviembre de 2013 a octubre de 2014.
	Disponibilidad:	<p>www.inegi.org.mx</p> <ul style="list-style-type: none"> ▪ Estadística > Fuente/proyecto > Encuestas en Establecimientos > Sector Secundario > Encuesta Mensual de la Industria Manufacturera (EMIM) > Más información > Publicación electrónica mensual > http://www3.inegi.org.mx/sistemas/productos/default.aspx?c=10591&upc=702825002047&s=est&tg=0&f=2&cl=7&pf=prod&ef=&pg=0 ▪ Estadística>Bancos de Datos > Banco de Información Económica (BIE) > Cobertura Temática > Manufacturas > http://www.inegi.org.mx/sistemas/bie/?idserPadre=1040
2	Nombre:	Resumen Anual de la Encuesta Mensual de la Industria Manufacturera, correspondiente al año 2013.
	Meta:	Publicación.
	Descripción:	Publicación: Resumen Anual 2013 de la Encuesta Mensual de la Industria Manufacturera con datos definitivos.
	Disponibilidad:	<p>www.inegi.org.mx</p> <p>Estadística > Fuente/proyecto > Encuestas en Establecimientos > Sector Secundario > Encuesta Mensual de la Industria Manufacturera (EMIM) > Más información > Publicación electrónica Anual</p> <ul style="list-style-type: none"> > http://www.inegi.org.mx/prod_serv/contenidos/espanol/bvinegi/productos/nueva_estruc/PDF_1er_2013.pdf

Alineación con el PNEG 2013-2018

Actividad general: VI.4.4.1

Realizar la Encuesta Mensual de la Industria Manufacturera.

Código:	F.VI.4.4.2.1	
Nombre de la Ae:	Elaborar boletines de prensa mensuales sobre Encuesta Mensual de la Industria Manufacturera.	
Responsable:	Subsistema Nacional de Información Económica. <ul style="list-style-type: none"> ▪ Instituto Nacional de Estadística y Geografía. ▪ Dirección General de Integración, Análisis e Investigación. 	
Entregable concluido:		
1	Nombre:	Boletines de prensa sobre Indicadores Mensuales de la Encuesta Mensual de la Industria Manufacturera.
	Meta:	12 documentos.
	Descripción:	Durante el 2014 se generaron 12 boletines de prensa sobre indicadores mensuales de la Encuesta Mensual de la Industria Manufacturera.
	Disponibilidad:	www.inegi.org.mx Servicios a usuarios > Sala de prensa > Boletines de Prensa > Boletines anteriores > Por tema > Estadísticas económicas > Información económica de coyuntura > http://www.inegi.org.mx/inegi/contenidos/espanol/prensa/Boletines/Boletin/boletin14.asp?s=inegi&c=299

Alineación con el PNEG 2013-2018

Actividad general: VI.4.4.2

Generar la IIN resultante de la EMIM y difundir los resultados de conformidad con el calendario de publicación de la IIN.

Código:	F.VI.4.5.1.1	
Nombre de la Ae:	Producir la Encuesta Nacional de Empresas Constructoras.	
Responsable:	Subsistema Nacional de Información Económica. <ul style="list-style-type: none"> ▪ Instituto Nacional de Estadística y Geografía. ▪ Dirección General de Estadísticas Económicas. 	
Entregable concluido:		
1	Nombre:	Encuesta Nacional de Empresas Constructoras.
	Meta:	12 publicaciones.
	Descripción:	Publicaciones con la información de la Encuesta Nacional de Empresas Constructoras, correspondiente a los meses de noviembre de 2013 a octubre de 2014.
	Disponibilidad:	www.inegi.org.mx <ul style="list-style-type: none"> ▪ Estadística > Bancos de Datos > Banco de información Económica (BIE) > Cobertura Temática > Construcción > http://www.inegi.org.mx/sistemas/bie/?idserPadre=1060 ▪ Estadística > Bancos de Datos > Banco de información Económica (BIE) > Indicadores Económicos de coyuntura > Empresas constructoras > http://www.inegi.org.mx/sistemas/bie/?idserPadre=10000440

Alineación con el PNEG 2013-2018

Actividad general: VI.4.5.1

Realizar la Encuesta Nacional de Empresas Constructoras.

Código:	F.VI.4.5.2.1	
Nombre de la Ae:	Elaborar boletines de prensa mensuales sobre la Encuesta Nacional de Empresas Constructoras.	
Responsable:	Subsistema Nacional de Información Económica. <ul style="list-style-type: none"> ▪ Instituto Nacional de Estadística y Geografía. ▪ Dirección General de Integración, Análisis e Investigación. 	
Entregable concluido:		
1	Nombre:	Boletines de prensa sobre Indicadores mensuales de la Encuesta Nacional de Empresas Constructoras.
	Meta:	12 documentos.
	Descripción:	Durante el 2014 se generaron 12 boletines de prensa sobre indicadores mensuales de la Encuesta Nacional de Empresas Constructoras.
	Disponibilidad:	www.inegi.org.mx Servicios a usuarios > Sala de prensa > Boletines de Prensa > Boletines anteriores > Por tema > Estadísticas económicas > Información económica de coyuntura > http://www.inegi.org.mx/inegi/contenidos/espanol/prensa/Boletines/Boletin/boletin9.asp?s=inegi&c=294

Alineación con el PNEG 2013-2018

Actividad general: VI.4.5.2

Generar la IIN resultante de la ENEC y difundir los resultados de conformidad con el calendario de publicación de la IIN.

Código:	F.VI.5.1.1.1	
Nombre de la Ae:	Publicar la Balanza Comercial de Mercancías de México (BCMM).	
Responsable:	Subsistema Nacional de Información Económica. <ul style="list-style-type: none"> ▪ Instituto Nacional de Estadística y Geografía. ▪ Dirección General de Estadísticas Económicas. 	
Entregable concluido:		
1	Nombre:	Balanza Comercial de Mercancías de México de noviembre 2013 a octubre 2014.
	Meta:	12 publicaciones.
	Descripción:	Publicación digital de la Balanza Comercial de Mercancías de México de noviembre 2013 a octubre 2014.
	Disponibilidad:	http://www.inegi.org.mx Estadística > Fuente/Proyecto > Registros Administrativos > Estadísticas Económicas > Comercio Exterior de Mercancías > Productos y servicios > Publicaciones > Balanza comercial de mercancías de México. Información revisada. > http://www3.inegi.org.mx/sistemas/productos/default.aspx?c=265&s=inegi&upc=702825000330&pf=Prod&ef=&f=2&cl=7&tg=0&pg=0
2	Nombre:	Anuario Estadístico del Comercio Exterior de Mercancías de los Estados Unidos Mexicanos.
	Meta:	Publicación.
	Descripción:	Se realizó la actualización de la información enero-diciembre 2013 para la integración de las cifras definitivas del anuario estadístico, se efectuó el tratamiento a la Tarifa de la Ley de los Impuestos Generales de Importación y Exportación 2013, clasificador base de la estadística, para su incorporación a la publicación mencionada.
	Disponibilidad:	http://www.inegi.org.mx > http://www3.inegi.org.mx/sistemas/productos/default.aspx?c=265&s=inegi&upc=702825061579&pf=Prod&ef=&f=2&cl=0&tg=3584&pg=0&ct=103080000

Alineación con el PNEG 2013-2018

Actividad general: VI.5.1.1

Mantener actualizada la Balanza Comercial de Mercancías de México.

Código:	F.VI.5.1.2.1	
Nombre de la Ae:	Elaborar boletines de prensa mensuales sobre la Balanza Comercial de Mercancías de México (con cifras oportunas).	
Responsable:	Subsistema Nacional de Información Económica. <ul style="list-style-type: none"> ▪ Instituto Nacional de Estadística y Geografía. ▪ Dirección General de Integración, Análisis e Investigación. 	
Entregable concluido:		
1	Nombre:	Boletines de prensa sobre la Balanza Comercial de Mercancías de México (con cifras oportunas).
	Meta:	12 documentos.
	Descripción:	Durante el 2014 se generaron 12 boletines de prensa sobre la Balanza Comercial de Mercancías de México (con cifras oportunas).
	Disponibilidad:	www.inegi.org.mx Servicios a usuarios > Sala de prensa > Boletines de Prensa > Boletines anteriores > Por tema > Estadísticas económicas > Información económica de coyuntura > http://www.inegi.org.mx/inegi/contenidos/espanol/prensa/Boletines/Boletin/boletin2.asp?s=inegi&c=287

Alineación con el PNEG 2013-2018

Actividad general: VI.5.1.2

Generar la IIN resultante de la BCMM y difundir los resultados de conformidad con el calendario de publicación de la IIN.

Proporcionar la Información de Interés Nacional generada por el Sistema, así como promover su conocimiento y uso, mediante la prestación del Servicio Público de Información Estadística y Geográfica.

Código:	B.VIII.1.1.1.1	
Nombre de la Ae:	Desarrollar un Mapa Conceptual del Sector Ciencia, Tecnología e Innovación (CTI).	
Responsable:	<p>Subsistema Nacional de Información Económica.</p> <ul style="list-style-type: none"> ▪ Comité Técnico Especializado en Estadísticas de Ciencia, Tecnología e Innovación. ▪ Consejo Nacional de Ciencia y Tecnología. ▪ Dirección Adjunta de Planeación y Cooperación Internacional. 	
Entregable concluido:		
1	Nombre:	Documento metodológico.
	Meta:	Documento.
	Descripción:	<ul style="list-style-type: none"> ▪ El documento metodológico se presentó en la sesión 13 a los miembros del Comité Técnico Especializado en Estadísticas de Ciencia, Tecnología e Innovación (CTEECTI) celebrada el 12 de diciembre de 2014. Se solicitó a los integrantes que lo retroalimentaran y se puso como fecha límite para recibir comentarios y observaciones el día 16 de enero de 2015. No hubo solicitud de cambio, por lo que se da por aceptado por todos los miembros del Comité. ▪ El documento incluye las definiciones y la información útil de los Indicadores Clave del sector Ciencia, Tecnología e Innovación que integran el Catálogo Nacional de Indicadores para la interpretación y, en su caso, construcción de los mismos. Adicionalmente, considera cuatro grandes grupos de cobertura temática: <ul style="list-style-type: none"> A. Nombre del indicador. B. Datos de las variables consideradas para la construcción de los indicadores. C. Construcción del indicador. D. Serie histórica del indicador. ▪ Asimismo, se incluye una ficha técnica, a manera de resumen, de cada uno de los indicadores. Los Indicadores Clave que actualmente están registrados en el Catálogo Nacional de Indicadores son los siguientes: <ol style="list-style-type: none"> 1. Gasto en Investigación y Desarrollo Tecnológico como porcentaje del PIB. 2. Investigadores por cada 1000 personas de la PEA. 3. Empresas con innovación tecnológica como porcentaje del total. 4. Artículos científicos publicados por cada millón de habitantes. 5. Usuarios de internet de seis años y más como proporción de la población total de seis años y más. ▪ El documento metodológico será incorporado en la página del Sistema Integrado de Información Científica y Tecnológica (SIICYT) del CONACYT en la siguiente liga: http://www.conacyt.gob.mx/siicyt/.
	Disponibilidad:	<p>Consejo Nacional de Ciencia y Tecnología</p> <ul style="list-style-type: none"> ▪ Dirección Adjunta de Planeación y Cooperación Internacional.

Alineación con el PNEG 2013-2018

Actividad general: VIII.1.1.1

Poner a disposición de los usuarios la Información de Interés Nacional, así como sus metadatos, metodologías y aplicaciones concretas utilizadas en su elaboración.

Código:	B.VIII.1.1.1.2	
Nombre de la Ae:	Establecer mejoras en los contenidos del sitio Web para difusión de actividades e indicadores del Comité Técnico Especializado en Estadísticas de CTI.	
Responsable:	Subsistema Nacional de Información Económica. <ul style="list-style-type: none"> ▪ Comité Técnico Especializado en Estadísticas de Ciencia, Tecnología e Innovación. ▪ Consejo Nacional de Ciencia y Tecnología. ▪ Dirección Adjunta de Planeación y Cooperación Internacional. 	
Entregable concluido:		
1	Nombre:	Sitio web.
	Meta:	Portal web.
	Descripción:	<ul style="list-style-type: none"> ▪ Se presentó a los miembros del Comité Técnico Especializado en Estadísticas de Ciencia, Tecnología e Innovación (CTEECTI) en la sesión 13, celebrada el 12 de diciembre de 2014 la estructura del sitio WEB del Comité, solicitándoles su retroalimentación al mismo, con fecha límite del 16 de enero de 2015. No hubo sugerencias de cambios por parte de los miembros del Comité, por lo que se da por aceptado y se procede a su implementación en 2015. ▪ El entregable es un documento guía que describe de forma exhaustiva las características del sistema para desarrollar el sitio WEB del CTEECTI. Este sitio atenderá a cuatro grandes rubros: <ul style="list-style-type: none"> A. Información para usuarios y público en general B. Información y medio de interacción de los miembros del Comité C. Indicadores clave integrantes del Catálogo Nacional de Indicadores del SNIEG D. Elementos generales ▪ Próximamente será incorporado a la página del Sistema Integrado de Información Científica y Tecnológica (SIICYT) del CONACYT en la siguiente liga: http://www.conacyt.gob.mx/siicyt/
	Disponibilidad:	Consejo Nacional de Ciencia y Tecnología. <ul style="list-style-type: none"> ▪ Dirección Adjunta de Planeación y Cooperación Internacional.

Alineación con el PNEG 2013-2018

Actividad general: VIII.1.1.1

Poner a disposición de los usuarios la Información de Interés Nacional, así como sus metadatos, metodologías y aplicaciones concretas utilizadas en su elaboración.

• Subsistema Nacional de Información Geográfica y del Medio Ambiente

Objetivo I

PNEG 2013-2018

Impulsar la consolidación del Sistema Nacional de Información Estadística y Geográfica mediante el fortalecimiento y orientación del trabajo coordinado de las Unidades del Estado, con base en los documentos programáticos del Sistema, la operación de los Órganos Colegiados previstos en la Ley, el desarrollo y funcionamiento de la Red Nacional de Información y una interlocución permanente con organismos internacionales.

Código:	C.I.2.1.1.1	
Nombre de la Ae:	Dar seguimiento al Programa de Trabajo 2014, del Comité Técnico Especializado de Información Geográfica Básica.	
Responsable:	Subsistema Nacional de Información Geográfica y del Medio Ambiente. <ul style="list-style-type: none"> ▪ Comité Técnico Especializado de Información Geográfica Básica. ▪ Instituto Nacional de Estadística y Geografía. ▪ Dirección General de Geografía y Medio Ambiente. 	
Entregable concluido:		
1	Nombre:	Informe de avance del Programa de Trabajo.
	Meta:	Documento.
	Descripción:	Informe de avance del Programa de Trabajo, en el cual se indica que el 6 de octubre de 2014 se publicó en el Diario Oficial de la Federación (DOF) el Acuerdo por el que se determina como Información de Interés Nacional a la Red Nacional de Caminos; así también, que el 2 de diciembre de 2014 se publicó en el DOF la Norma Técnica para la Generación de Modelos Digitales de Elevación con fines geográficos; y que la Décima Cuarta Reunión del Comité Técnico Especializado de Información Geográfica Básica se realizó el 30 de octubre de 2014.
	Disponibilidad:	Instituto Nacional de Estadística y Geografía. <ul style="list-style-type: none"> ▪ Dirección General de Geografía y Medio Ambiente.

Alineación con el PNEG 2013-2018

Actividad general: I.2.1.1

Operar Consejo Consultivo Nacional y dar respuesta a las solicitudes y recomendaciones emitidas por el mismo, así como elaborar los informes anuales correspondientes.

Código:	G.I.2.4.3.1	
Nombre de la Ae:	Realizar seguimiento a los acuerdos establecidos en las sesiones ordinarias del Comité Técnico Especializado en Información Catastral y Registral.	
Responsable:	Subsistema Nacional de Información Geográfica y del Medio Ambiente. <ul style="list-style-type: none"> ▪ Instituto Nacional de Estadística y Geografía. ▪ Dirección General de Geografía y Medio Ambiente. 	
Entregable concluido:		
1	Nombre:	Informes de seguimiento de acuerdos del Comité Técnico Especializado en Información Catastral y Registral.
	Meta:	4 informes.
	Descripción:	<p>Cuatro informes que describen las diferentes actividades realizadas para apoyar la operación y funcionamiento del Comité Técnico Especializado en Información Catastral y Registral durante el año de 2014. Se describen aspectos como:</p> <ul style="list-style-type: none"> ▪ Elaboración de la versión preliminar del informe del Comité correspondiente al segundo semestre de 2014, para su envío a los miembros de éste para su retroalimentación y en su caso aprobación. ▪ Integración de los documentos que respaldan el cumplimiento de cada uno de los acuerdos del Comité, al Sitio de Intercambio de SNIEG. ▪ Apoyo en la convocatoria, logística y elaboración de materiales para la Décima Sesión del Comité, la cual fue celebrada el 25 de noviembre de 2014.
	Disponibilidad:	Instituto Nacional de Estadística y Geografía. <ul style="list-style-type: none"> ▪ Dirección General de Geografía y Medio Ambiente.

Alineación con el PNEG 2013-2018

Actividad general: I.2.4.3

Operar y dar seguimiento a los Comités Técnicos Especializados del SNIGMA, conforme a su Programa de Trabajo y elaborar los informes semestrales correspondientes.

Alcanzar estándares nacionales e internacionales y la aplicación de las mejores prácticas al contar con la normatividad técnica y las metodologías requeridas por el Sistema Nacional de Información Estadística y Geográfica, para el desarrollo de las Actividades Estadísticas y Geográficas, así como para la coordinación del propio Sistema.

Código:	G.II.1.1.3.1	
Nombre de la Ae:	Desarrollar documentos normativos en materia geográfica.	
Responsable:	Subsistema Nacional de Información Geográfica y del Medio Ambiente. <ul style="list-style-type: none"> ▪ Instituto Nacional de Estadística y Geografía. ▪ Dirección General de Geografía y Medio Ambiente. 	
Entregable concluido:		
1	Nombre:	Documento normativo sobre los Modelos Digitales de Elevación.
	Meta:	Documento.
	Descripción:	Norma Técnica para la Generación de Modelos Digitales de Elevación con fines geográficos publicada en el Diario Oficial de la Federación el 2 de diciembre de 2014. La Norma Técnica tiene por objeto homologar y normalizar la generación de información geográfica, a través de modelos digitales de elevación, que permiten obtener datos de la medida de altura o profundidad de las formas de relieve.
	Disponibilidad:	www.snieg.mx <ul style="list-style-type: none"> ▪ La Normatividad del SNIEG > Sistema de Compilación Normativa > Normatividad vigente
2	Nombre:	Documento normativo sobre Nombres Geográficos Continentales e Insulares.
	Meta:	Documento.
	Descripción:	Archivo digital "Documento normativo sobre Nombres Geográficos Continentales e Insulares". Última versión del documento normativo con corte a Diciembre de 2014 correspondiente a la Revisión Jurídica.
	Disponibilidad:	Instituto Nacional de Estadística y Geografía. <ul style="list-style-type: none"> ▪ Dirección General de Geografía y Medio Ambiente.
3	Nombre:	Documento normativo para el Marco Geoestadístico.
	Meta:	Documento.
	Descripción:	Se cuenta con la última versión del documento normativo para el Marco Geoestadístico, con corte al mes de diciembre de 2014 correspondiente a la consulta interna.
	Disponibilidad:	Instituto Nacional de Estadística y Geografía. <ul style="list-style-type: none"> ▪ Dirección General de Geografía y Medio Ambiente.
4	Nombre:	Documento normativo sobre Tipos de Vegetación Natural e Inducida.
	Meta:	Documento.
	Descripción:	Se cuenta con la última versión del documento normativo sobre tipos de vegetación natural e inducida, con corte al mes de diciembre de 2014. Adicionalmente, se cuenta con los siguientes archivos: 1. Anexo: Catálogo de tipos de vegetación. 2. Anexo: Lista de fases sucesionales presentes en los tipos de vegetación.
	Disponibilidad:	Instituto Nacional de Estadística y Geografía. <ul style="list-style-type: none"> ▪ Dirección General de Geografía y Medio Ambiente.

Alineación con el PNEG 2013-2018

Actividad general: II.1.1.3

Desarrollar la normatividad necesaria para realizar las Actividades Estadísticas y Geográficas del SNIEMA.

Código:	G.II.7.1.3.1	
Nombre de la Ae:	Elaborar la guía metodológica para la generación e integración de metadatos geográfico conforme a la "Norma Técnica para la elaboración de Metadatos Geográficos" (NTM).	
Responsable:	Subsistema Nacional de Información Geográfica y del Medio Ambiente. <ul style="list-style-type: none"> ▪ Instituto Nacional de Estadística y Geografía. ▪ Dirección General de Geografía y Medio Ambiente. 	
Entregable concluido:		
1	Nombre:	Guía metodológica para la generación e integración de metadatos geográficos.
	Meta:	Documento.
	Descripción:	Guía metodológica para la generación e integración de metadatos geográficos conforme a la Norma Técnica para la Elaboración de Metadatos Geográficos. El documento está compuesto por tres apartados: <ol style="list-style-type: none"> 1. Introducción 2. Obligatoriedad y otras características 3. Listado de los elementos de la Norma Técnica para la Elaboración de Metadatos Geográficos con su respectiva nomenclatura.
	Disponibilidad:	Instituto Nacional de Estadística y Geografía. <ul style="list-style-type: none"> ▪ Dirección General de Geografía y Medio Ambiente.

Alineación con el PNEG 2013-2018

Actividad general: II.7.1.3

Generar los metadatos de la Información de Interés Nacional del SNIGMA, conforme al estándar establecido en el SNIEG.

Objetivo III

PNEG 2013-2018

Desarrollar la infraestructura de información del Sistema Nacional de Información Estadística y Geográfica, mediante el trabajo coordinado de los integrantes de los Subsistemas Nacionales de Información.

Código:	G.III.1.4.1.1	
Nombre de la Ae:	Actualizar el Marco Geoestadístico Nacional.	
Responsable:	Subsistema Nacional de Información Geográfica y del Medio Ambiente. <ul style="list-style-type: none"> ▪ Instituto Nacional de Estadística y Geografía. ▪ Dirección General de Geografía y Medio Ambiente. 	
Entregable concluido:		
1	Nombre:	Archivo vectorial con atributos actualizados a nivel área geoestadística estatal y municipal.
	Meta:	Archivo vectorial.
	Descripción:	<ul style="list-style-type: none"> ▪ Se generó la versión 6.1 Marco Geoestadístico 2014 con fecha de actualización agosto 2014, mismo que contiene polígonos de: estado, municipio, áreas geoestadísticas básicas rurales, localidad urbana, así como la integración territorial. ▪ Se actualizaron 2 096 registros en el catálogo único de claves de áreas geoestadísticas estatales, municipales y localidades. ▪ En lo referente a la actualización permanente del Marco Nacional de Viviendas, se atendieron 707 registros de actualización cartográfica a través del SILAVAC.
	Disponibilidad:	> http://www.inegi.org.mx/geo/contenidos/geoestadistica/catalogoclaves.aspx

Alineación con el PNEG 2013-2018

Actividad general: III.1.4.1

Mantener actualizado el Marco Geoestadístico Nacional.

Código:	C.III.1.6.1.1	
Nombre de la Ae:	Actualizar Información Edafológica escala 1: 250 000 Serie III.	
Responsable:	Subsistema Nacional de Información Geográfica y del Medio Ambiente. <ul style="list-style-type: none"> ▪ Comité Técnico Especializado de Información en materia de Uso de Suelo, Vegetación y Recursos Forestales. ▪ Instituto Nacional de Estadística y Geografía. ▪ Dirección General de Geografía y Medio Ambiente. 	
Entregable concluido:		
1	Nombre:	Información digital de unidades de suelo y puntos de verificación actualizados con WRB2006.
	Meta:	40 conjuntos de datos.
	Descripción:	Archivos vectoriales en formato Shape, que integran los objetos espaciales de Información Edafológica (puntos y polígonos) conforme al Diccionario de Datos Edafológicos escala 1:250 000.
	Disponibilidad:	Instituto Nacional de Estadística y Geografía. <ul style="list-style-type: none"> ▪ Dirección General de Geografía y Medio Ambiente.

Alineación con el PNEG 2013-2018

Actividad general: III.1.6.1

Mantener actualizado el RNIG.

Código:	G.III.1.6.1.1	
Nombre de la Ae:	Inscribir y mantener actualizada la información relativa a los productos catastrales de las Unidades del Estado y de aquellas con funciones geográficas.	
Responsable:	Subsistema Nacional de Información Geográfica y del Medio Ambiente. <ul style="list-style-type: none"> ▪ Instituto Nacional de Estadística y Geografía. ▪ Dirección General de Geografía y Medio Ambiente. 	
Entregable concluido:		
1	Nombre:	Reportes mensuales de avance sobre la inscripción de información catastral.
	Meta:	12 reportes.
	Descripción:	Reportes que describen los avances en la inscripción de las características de los productos catastrales, teniendo a la fecha un total de 324 productos inscritos, clasificados de la siguiente manera: 79 bases de datos alfanuméricas, 23 bases de datos geográficas, 179 productos cartográficos (planos, cartas, mapas, croquis, entre otros), cuatro conjunto de datos y 39 documentos (fichas).
	Disponibilidad:	Instituto Nacional de Estadística y Geografía. <ul style="list-style-type: none"> ▪ Dirección General de Geografía y Medio Ambiente.

Alineación con el PNEG 2013-2018

Actividad general: III.1.6.1

Mantener actualizado el RNIG.

Código:	G.III.1.6.1.2	
Nombre de la Ae:	Realizar el análisis de los valores extremos de temperatura y precipitación, orientados hacia la propuesta de Información de Interés Nacional.	
Responsable:	Subsistema Nacional de Información Geográfica y del Medio Ambiente. <ul style="list-style-type: none"> ▪ Instituto Nacional de Estadística y Geografía. ▪ Dirección General de Geografía y Medio Ambiente. 	
Entregable concluido:		
1	Nombre:	Análisis de los valores extremos de temperatura y precipitación.
	Meta:	Documento.
	Descripción:	Documento: "Análisis de los valores extremos de temperatura y precipitación", en el cual se analizan los valores mensuales extremos de los elementos climáticos de temperatura y precipitación, con base a los resultados de los índices extremos obtenidos con el programa Rclimdex. Dichos índices permiten conocer cómo es el comportamiento de estos elementos en el periodo de estudio.
	Disponibilidad:	Instituto Nacional de Estadística y Geografía. <ul style="list-style-type: none"> ▪ Dirección General de Geografía y Medio Ambiente.

Alineación con el PNEG 2013-2018

Actividad general: III.1.6.1

Mantener actualizado el RNIG.

Código:	G.III.3.1.3.1	
Nombre de la Ae:	Realizar el aprovechamiento estadístico y geográfico validado sobre la dimensión del proceso de los Registros de Denuncias Ambientales.	
Responsable:	Subsistema Nacional de Información Geográfica y del Medio Ambiente. <ul style="list-style-type: none"> ▪ Instituto Nacional de Estadística y Geografía. ▪ Dirección General de Geografía y Medio Ambiente. 	
Entregable concluido:		
1	Nombre:	Mapas temáticos de registro de denuncias ambientales y estadísticas georreferenciadas.
	Meta:	Documento.
	Descripción:	<ul style="list-style-type: none"> ▪ Documento metodológico (descriptivo) para la generación del Registro Estadístico sobre Denuncias Ambientales. ▪ Shapefile sobre las denuncias ambientales para su integración en el proyecto: Registro Estadístico sobre Denuncias Ambientales en Mapa Digital para Escritorio. ▪ Archivo con el Registro Estadístico sobre Denuncias Ambientales de los años 2009 al 2013, así como dos archivos de información vectorial de las denuncias concluidas (puntos) por el artículo 199 fracciones III y VII de la Ley General de Equilibrio Ecológico y Protección al Ambiente.
	Disponibilidad:	Instituto Nacional de Estadística y Geografía. <ul style="list-style-type: none"> ▪ Dirección General de Geografía y Medio Ambiente.

Alineación con el PNEG 2013-2018

Actividad general: III.3.1.3

Realizar el programa de modernización de los registros administrativos en el marco del SNIGMA.

Código:	C.III.5.1.1.1	
Nombre de la Ae:	Actualización del Inventario Nacional de Emisiones de Gases de Efecto Invernadero (INEGEI).	
Responsable:	Subsistema Nacional de Información Geográfica y del Medio Ambiente. <ul style="list-style-type: none"> ▪ Comité Técnico Especializado en Información Sobre Cambio Climático. ▪ Instituto Nacional de Estadística y Geografía. ▪ Dirección General de Integración, Análisis e Investigación. 	
Entregable concluido:		
1	Nombre:	Inventario Nacional de Emisiones de Gases de Efecto Invernadero, impreso y en base de datos.
	Meta:	Documento.
	Descripción:	<ul style="list-style-type: none"> ▪ Inventario Nacional de Emisiones de Gases de Efecto Invernadero, para publicarse en el Primer Informe Bienal de Actualización ante la Convención Marco de las Naciones Unidas sobre el Cambio Climático. ▪ Se concluyó la actualización de las emisiones de Gases de Efecto Invernadero de la serie 1990-2012, en las categorías de Energía, Procesos Industriales, Agricultura, Desechos; y Uso del Suelo, Cambio de Uso del Suelo y Silvicultura. Asimismo se concluyó con la estimación de las emisiones de los compuestos y GEI del 2013, mismas que fueron presentadas de manera oficial en la COP20 en Lima, Perú el 8 de diciembre del 2014.
	Disponibilidad:	Instituto Nacional de Ecología y Cambio Climático.

Alineación con el PNEG 2013-2018

Actividad general: III.5.1.1

Diseñar y desarrollar un sistema de información sobre Cambio Climático en el marco del Subsistema Nacional de Información Geográfica y del medio Ambiente.

Código:	C.III.5.2.1.1	
Nombre de la Ae:	Prueba piloto de la página del Sistema de Información sobre el Cambio Climático.	
Responsable:	Subsistema Nacional de Información Geográfica y del Medio Ambiente. <ul style="list-style-type: none"> ▪ Comité Técnico Especializado en Información Sobre Cambio Climático. ▪ Instituto Nacional de Estadística y Geografía. ▪ Dirección General de Integración, Análisis e Investigación. 	
Entregable concluido:		
1	Nombre:	Página en internet.
	Meta:	Sistema en Internet.
	Descripción:	En el 2014 se concluyó la primera versión de la página piloto del Sistema de Información sobre Cambio Climático en México (SICCM), la cual fue presentada al Comité Técnico Especializado en su sesión de noviembre de 2014.
	Disponibilidad:	Instituto Nacional de Estadística y Geografía. <ul style="list-style-type: none"> ▪ Dirección General de Integración, Análisis e Investigación.

Alineación con el PNEG 2013-2018

Actividad general: III.5.2.1

Desarrollar y mantener actualizado un sitio en Internet que contenga información derivada del sistema de información sobre Cambio Climático a disposición del público en general.

Objetivo IV

PNEG 2013-2018

Enriquecer la disponibilidad de Información de Interés Nacional, mediante la presentación de propuestas elaboradas por las Unidades del Estado y por los Órganos Colegiados del Sistema Nacional de Información Estadística y Geográfica, para su aprobación por parte de la Junta de Gobierno.

Código:	C.IV.1.1.3.1	
Nombre de la Ae:	Elaborar el Catálogo Nacional de Sustancias Químicas.	
Responsable:	<p>Subsistema Nacional de Información Geográfica y del Medio Ambiente.</p> <ul style="list-style-type: none"> ▪ Comité Técnico Especializado en Información sobre Emisiones, Residuos y Sustancias Peligrosas. ▪ Instituto Nacional de Ecología y Cambio Climático. ▪ Dirección General del Centro Nacional de Investigación y Capacitación Ambiental. 	
Entregable concluido:		
1	Nombre:	Catálogo Nacional de Sustancias Químicas.
	Meta:	Documento.
	Descripción:	Bases de datos del catálogo de sustancias químicas, así como una breve descripción de la metodología utilizada en su elaboración.
	Disponibilidad:	<p>Instituto Nacional de Ecología y Cambio Climático.</p> <ul style="list-style-type: none"> ▪ Dirección General del Centro Nacional de Investigación y Capacitación Ambiental.

Alineación con el PNEG 2013-2018

Actividad general: IV.1.1.3

Realizar propuestas de IIN en el marco del Plan Nacional de Desarrollo 2013-2018, por el SNIGMA, para su aprobación por la Junta de Gobierno.

Código:	C.IV.1.1.3.2	
Nombre de la Ae:	Elaborar el Diagnóstico del Inventario Nacional de Residuos Peligrosos.	
Responsable:	Subsistema Nacional de Información Geográfica y del Medio Ambiente. <ul style="list-style-type: none"> ▪ Comité Técnico Especializado en Información sobre Emisiones, Residuos y Sustancias Peligrosas. ▪ Secretaría de Medio Ambiente y Recursos Naturales. ▪ Dirección General de Gestión Integral de Materiales y Actividades Riesgosas. 	
Entregable concluido:		
1	Nombre:	Diagnóstico del Inventario Nacional de Residuos Peligrosos.
	Meta:	Documento.
	Descripción:	<ul style="list-style-type: none"> ▪ Revisión de las bases de datos sobre generadores de residuos peligrosos del año 2004 a 2013 con el fin de generar un diagnóstico de la situación, pertinencia y relevancia de la información contenida en éstas para establecer una metodología para definir, integrar y actualizar su contenido, el cual se integrará al Inventario Nacional de Residuos Peligrosos. ▪ La metodología para la integración y actualización del Inventario Nacional de Generación de Residuos Peligrosos (INGRP) consta de siete etapas que se señalan a continuación, en cuya realización participan la Dirección General de Gestión Integral de Materiales y Actividades Riesgosas y las Delegaciones Federales de la SEMARNAT. <ol style="list-style-type: none"> 1. Conformación del padrón de generadores de residuos peligrosos, a partir del trámite de registro de generadores SEMARNAT-07-17-A, asignándoles un número como generador de residuos peligrosos. 2. Revisión y depuración a nivel nacional de los datos registrados en el trámite SEMARNAT-07-17-A, dentro del Sistema Nacional de Trámites (SINAT) de la SEMARNAT para eliminar duplicidades o ingresos mal capturados. 3. Clasificación de los residuos peligrosos generados en diez corrientes genéricas: aceites usados, breas, biológico infecciosos, escorias, líquidos de proceso, lodos, sólidos, solventes, sustancias corrosivas y otros residuos peligrosos de conformidad con la Ley General para la Prevención y Gestión Integral de los Residuos, su Reglamento y NOM's aplicables, reportados en los trámites de generadores de residuos peligrosos, para su integración al padrón de generadores. 4. Identificación de jales mineros reportados como residuos peligrosos. 5. Validación de los datos declarados por parte de los generadores de residuos peligrosos en las diferentes corrientes genéricas en cada una de las Delegaciones Federales, para corregir inconsistencias e incongruencias entre la cantidad y la unidad declarada. 6. Integración de la base de datos con la información reportada por todas las empresas, conformando el Padrón de Empresas y el Inventario Nacional de Generación de Residuos Peligrosos. 7. Aprovechamiento y difusión de los datos de generación de residuos peligrosos a nivel nacional, regional y entidad federativa, así como a nivel de categoría de generación, por tipos de corrientes y por sector industrial. ▪ La integración y actualización del Inventario Nacional de Generación de Residuos Peligrosos se publicará anualmente reportando de manera integral la información registrada por cada Delegación Federal de la SEMARNAT, lo anterior para cumplir con el Artículo 15 de la Ley General para la Prevención y Gestión Integral de los Residuos.
	Disponibilidad:	Secretaría de Medio Ambiente y Recursos Naturales. <ul style="list-style-type: none"> ▪ Dirección General de Gestión Integral de Materiales y Actividades Riesgosas.

Alineación con el PNEG 2013-2018

Actividad general: IV.1.1.3

Realizar propuestas de IIN en el marco del Plan Nacional de Desarrollo 2013-2018, por el SNIGMA, para su aprobación por la Junta de Gobierno.

Código:	C.IV.1.1.3.3	
Nombre de la Ae:	Elaborar la propuesta de Información de Interés Nacional relativa al Inventario Nacional Forestal y de Suelos.	
Responsable:	<p>Subsistema Nacional de Información Geográfica y del Medio Ambiente.</p> <ul style="list-style-type: none"> ▪ Comité Técnico Especializado de Información en materia de Uso de Suelo, Vegetación y Recursos Forestales. ▪ Comisión Nacional Forestal. ▪ Dirección General. 	
Entregable concluido:		
1	Nombre:	Formatos requisitados para proponer Información de Interés Nacional.
	Meta:	Formato requisitado de propuesta de IIN.
	Descripción:	El Inventario Nacional Forestal y de Suelos fue determinado como Información de Interés Nacional por parte de la Junta de Gobierno del INEGI, mediante el acuerdo No. 3ª/X/2014 de la Tercera Sesión 2014 celebrada el 14 de mayo de 2014 y se publicó en el DOF el 28 de mayo del 2014.
	Disponibilidad:	www.snieg.mx La Información de Interés Nacional > Relación de Información de Interés Nacional.

Alineación con el PNEG 2013-2018

Actividad general: IV.1.1.3

Realizar propuestas de IIN en el marco del Plan Nacional de Desarrollo 2013-2018, por el SNIGMA, para su aprobación por la Junta de Gobierno.

Ampliar el conjunto de Indicadores Clave disponibles para la sociedad y el Estado, mediante la presentación de las propuestas elaboradas por las Unidades del Estado y por los Órganos Colegiados del Sistema Nacional de Información Estadística y Geográfica, para su aprobación por parte de la Junta de Gobierno.

Código:	C.V.2.1.3.1	
Nombre de la Ae:	Elaborar propuesta de Indicadores Clave relativos a Hidrocarburos y Electricidad.	
Responsable:	Subsistema Nacional de Información Geográfica y del Medio Ambiente. <ul style="list-style-type: none"> ▪ Comité Técnico Especializado de Información del Sector Energético. ▪ Secretaría de Energía. ▪ Subsecretaría de Planeación y Transición Energética. 	
Entregable concluido:		
1	Nombre:	Propuesta de Indicador Clave sobre Electricidad.
	Meta:	Formato requisitado de propuesta de Indicador Clave.
	Descripción:	El 26 de mayo de 2014 se entregó, mediante oficio, al Presidente del Comité Ejecutivo del Subsistema Nacional de Geografía y Medio Ambiente 11 propuestas de Indicadores Clave, incluyendo los formatos completamente requisitados y la documentación correspondiente. Las propuestas de Indicadores Clave relacionadas con hidrocarburos son: <ol style="list-style-type: none"> 1. Producción de gas. 2. Relación Reservas 1P – Producción. 3. Participación de los hidrocarburos en la producción nacional de energía. 4. Variación de las ventas de combustibles básicos. 5. Saldo de la balanza comercial energética.
	Disponibilidad:	Secretaría de Energía. <ul style="list-style-type: none"> ▪ Subsecretaría de Planeación y Transición Energética.
2	Nombre:	Propuesta de Indicador Clave sobre Hidrocarburos.
	Meta:	Formato requisitado de propuesta de Indicador Clave.
	Descripción:	El 26 de mayo de 2014 se entregó, mediante oficio, al Presidente del Comité Ejecutivo del Subsistema Nacional de Geografía y Medio Ambiente 11 propuestas de Indicadores Clave, incluyendo los formatos completamente requisitados y la documentación correspondiente. Las propuestas de Indicadores Clave relacionadas con electricidad son: <ol style="list-style-type: none"> 1. Participación de las fuentes renovables y alternas en la producción nacional de energía. 2. Variación de las ventas de electricidad. <p>Nota: Los Indicadores Clave propuestos en el marco del Comité Técnico Especializado de Información del Sector Energético fueron aprobados mediante Acuerdo No. 6º/VII/2014, en la Sexta Sesión 2014 de la Junta de Gobierno, publicado en el Diario Oficial de la Federación (DOF) el 20 de noviembre de 2014 y Acuerdo No.11º/III/2014 en la Décima Primera Sesión 2014, publicado en el DOF el 24 de diciembre de 2014, con excepción del indicador: Saldo de la balanza comercial energética. Adicionalmente se aprobaron los siguientes Indicadores Clave:</p> <ol style="list-style-type: none"> 1. Producción de petróleo 2. Margen de reserva del Sistema Interconectado Nacional 3. Índice de independencia energética 4. Oferta interna bruta de energía 5. Oferta interna bruta de energía cubierta con importaciones 6. Tasa de restitución de reservas de hidrocarburos 1P 7. Intensidad energética nacional
	Disponibilidad:	Secretaría de Energía. <ul style="list-style-type: none"> ▪ Subsecretaría de Planeación y Transición Energética.

Alineación con el PNEG 2013-2018

Actividad general: V.2.1.3

Proponer IC en los temas del SNIGMA que prevé la LSNIEG, para su aprobación por la Junta de Gobierno.

Objetivo VI

PNEG 2013-2018

Atender las necesidades de información de los diferentes sectores de la sociedad, mediante la producción de la Información de Interés Nacional prevista en la Ley del Sistema Nacional de Información Estadística y Geográfica, así como la determinada como tal por la Junta de Gobierno, mediante la participación coordinada y corresponsable de las Unidades del Estado.

Código:	G.VI.8.1.3.1	
Nombre de la Ae:	Integrar la Información Topográfica producida con base a la escala cartográfica 1:50 000.	
Responsable:	Subsistema Nacional de Información Geográfica y del Medio Ambiente. <ul style="list-style-type: none"> ▪ Instituto Nacional de Estadística y Geografía. ▪ Dirección General de Geografía y Medio Ambiente. 	
Entregable concluido:		
1	Nombre:	Archivos digitales que contienen información vectorial y atributos referentes a los rasgos geográficos topográficos, producidos para una escala cartográfica 1:50 000.
	Meta:	393 archivos digitales.
	Descripción:	393 claves contenidas en archivos digitales claves durante 2014.
	Disponibilidad:	Instituto Nacional de Estadística y Geografía. <ul style="list-style-type: none"> ▪ Dirección General de Geografía y Medio Ambiente.

Alineación con el PNEG 2013-2018

Actividad general: VI.8.1.3

Producir la nueva Información de Interés Nacional en los temas del SNIGMA y ponerla a disposición de los diferentes sectores de la sociedad.

Apoyar el desarrollo de capacidades técnicas de los servidores públicos de las Unidades del Estado que forman parte del Sistema Nacional de Información Estadística y Geográfica, en los temas requeridos, mediante el diseño e implementación de programas de capacitación del Sistema.

Código:	G.IX.1.1.1.1	
Nombre de la Ae:	Capacitar a las Unidades del Estado generadoras de información catastral y registral en la implementación de procesos de calidad de datos.	
Responsable:	Subsistema Nacional de Información Geográfica y del Medio Ambiente. <ul style="list-style-type: none"> ▪ Instituto Nacional de Estadística y Geografía. ▪ Dirección General de Geografía y Medio Ambiente. 	
Entregable concluido:		
1	Nombre:	Capacitación.
	Meta:	4 cursos.
	Descripción:	<ul style="list-style-type: none"> ▪ Informe de la capacitación realizada en el que describen cinco cursos impartidos a las Unidades del Estado. ▪ Durante el periodo, se impartió capacitación a las Unidades del Estado en el Estado de México con la participación de 11 capacitandos de la Dirección Regional, Coordinación Estatal del INEGI-Estado de México, Registro Público de la Propiedad e Instituto de Información e Investigación Geográfica, Estadística y Catastral del Gobierno del Estado de México.
	Disponibilidad:	Instituto Nacional de Estadística y Geografía. <ul style="list-style-type: none"> ▪ Dirección General de Geografía y Medio Ambiente.

Alineación con el PNEG 2013-2018

Actividad general: IX.1.1.1

Implementar el Programa de Capacitación 2013-2018 para los Servidores Públicos de las UE del SNIEG.

Código:	G.IX.1.1.1.2	
Nombre de la Ae:	Capacitar a las Unidades del Estado o a quien lo solicite, sobre los diferentes documentos técnicos normativos vigentes relacionados con la materia catastral.	
Responsable:	Subsistema Nacional de Información Geográfica y del Medio Ambiente. <ul style="list-style-type: none"> ▪ Instituto Nacional de Estadística y Geografía. ▪ Dirección General de Geografía y Medio Ambiente. 	
Entregable concluido:		
1	Nombre:	Informe de capacitación sobre la normatividad vigente a las Unidades del Estado.
	Meta:	10 informes.
	Descripción:	<ul style="list-style-type: none"> ▪ Informes que muestran por entidad federativa, de manera gráfica y tabular, los avances sobre las capacitaciones impartidas a las Unidades del Estado y a otras instituciones que lo solicitaron, desagregados por cada disposición normativa. ▪ A la fecha, se tiene un total de 10 informes, con los siguientes resultados acumulados: 101 capacitaciones impartidas en 213 instituciones con la participación de 1 133 personas.
	Disponibilidad:	Instituto Nacional de Estadística y Geografía. <ul style="list-style-type: none"> ▪ Dirección General de Geografía y Medio Ambiente.

Alineación con el PNEG 2013-2018

Actividad general: IX.1.1.1

Implementar el Programa de Capacitación 2013-2018 para los Servidores Públicos de las UE del SNIEG.

• Subsistema Nacional de Información de Gobierno, Seguridad Pública e Impartición de Justicia

Objetivo I

PNEG 2013-2018

Impulsar la consolidación del Sistema Nacional de Información Estadística y Geográfica mediante el fortalecimiento y orientación del trabajo coordinado de las Unidades del Estado, con base en los documentos programáticos del Sistema, la operación de los Órganos Colegiados previstos en la Ley, el desarrollo y funcionamiento de la Red Nacional de Información y una interlocución permanente con organismos internacionales.

Código:	I.I.2.3.4.1	
Nombre de la Ae:	Integrar los Programas de Trabajo de los Comités Técnicos Especializados en los Subsistemas Nacionales de Información y determinar su cumplimiento.	
Responsable:	Subsistema Nacional de Información de Gobierno, Seguridad Pública e Impartición de Justicia. <ul style="list-style-type: none"> ▪ Instituto Nacional de Estadística y Geografía. ▪ Dirección General de Estadísticas de Gobierno, Seguridad Pública y Justicia. 	
Entregable concluido:		
1	Nombre:	Informes semestrales correspondientes de los Comités Técnicos Especializados del Subsistema Nacional de Información de Gobierno, Seguridad Pública e Impartición de Justicia.
	Meta:	10 documentos.
	Descripción:	Se cuenta con las versiones definitivas y aprobadas de los Programas de Trabajo de los Comités Técnicos Especializados.
	Disponibilidad:	Archivos y carpetas de resguardo de la Dirección General de Estadísticas de Gobierno, Seguridad Pública y Justicia.

Alineación con el PNEG 2013-2018

Actividad general: I.2.3.4

Actualizar los programas de trabajo de los CTE del SNIGSPIJ en congruencia con el PNEG 2013-2018 y conforme a la normatividad establecida.

Alcanzar estándares nacionales e internacionales y la aplicación de las mejores prácticas al contar con la normatividad técnica y las metodologías requeridas por el Sistema Nacional de Información Estadística y Geográfica, para el desarrollo de las Actividades Estadísticas y Geográficas, así como para la coordinación del propio Sistema.

Código:	D.II.1.1.4.1	
Nombre de la Ae:	Coordinar la actualización de instrumentos de dirección, regulación y generación de información para el tema de Gobierno.	
Responsable:	Subsistema Nacional de Información de Gobierno, Seguridad Pública e Impartición de Justicia. <ul style="list-style-type: none"> ▪ Comité Técnico Especializado de Información de Gobierno. ▪ Instituto Nacional de Estadística y Geografía. ▪ Dirección General de Estadísticas de Gobierno, Seguridad Pública y Justicia. 	
Entregable concluido:		
1	Nombre:	Ficha Técnica de Información 2014 en el tema de Gobierno.
	Meta:	Documento.
	Descripción:	Conforme a los acuerdos tomados, y toda vez que se cumplió con el plazo de revisión y emisión de comentarios, se generó la versión definitiva de la Ficha Técnica de Información de Gobierno 2014, misma que será presentada en la Primera Sesión Ordinaria del presente año.
	Disponibilidad:	Archivos y carpetas de resguardo de la Dirección General de Estadísticas de Gobierno, Seguridad Pública y Justicia.
2	Nombre:	Ficha Técnica de Información Preliminar 2015 en el tema de Gobierno.
	Meta:	Documento.
	Descripción:	<ul style="list-style-type: none"> ▪ Ficha Técnica de Información Preliminar 2015 en el tema de Gobierno. ▪ Una vez concluidas las actividades y trabajos de revisión y ajuste a la versión preliminar de la Ficha Técnica de Información de Gobierno 2015, fue presentada para revisión de los miembros del Comité Técnico Especializado en la Segunda Sesión Ordinaria, que se llevó a cabo el 28 de Noviembre de 2014. Conforme a los acuerdos tomados en la reunión, se estableció un plazo de revisión y emisión de comentarios, mismos que serían enviados a la Secretaría Técnica del Comité Técnico Especializado, para integrarlos y generar la versión definitiva de los mismos, durante el mes de enero de 2015, para presentarse en la Primera Sesión Ordinaria del mismo año.
	Disponibilidad:	Archivos y carpetas de resguardo de la Dirección General de Estadísticas de Gobierno, Seguridad Pública y Justicia.

Alineación con el PNEG 2013-2018

Actividad general: II.1.1.4

Desarrollar la normatividad necesaria para realizar las Actividades Estadísticas del SNIGSPLJ.

Código:	D.II.1.1.4.2	
Nombre de la Ae:	Coordinar la actualización de instrumentos de dirección, regulación y generación de información para el tema de Impartición de Justicia.	
Responsable:	Subsistema Nacional de Información de Gobierno, Seguridad Pública e Impartición de Justicia. <ul style="list-style-type: none"> ▪ Comité Técnico Especializado de Información de Impartición de Justicia. ▪ Instituto Nacional de Estadística y Geografía. ▪ Dirección General de Estadísticas de Gobierno, Seguridad Pública y Justicia. 	
Entregable concluido:		
1	Nombre:	Ficha Técnica de Información 2014 en el tema de Impartición de Justicia.
	Meta:	Documento.
	Descripción:	Conforme a los acuerdos tomados, y toda vez que se cumplió con el plazo de revisión y emisión de comentarios, se generó la versión definitiva de la Ficha Técnica de Información de Impartición de Justicia 2014, misma que será presentada en la Primera Sesión Ordinaria del presente año.
	Disponibilidad:	Archivos y carpetas de resguardo de la Dirección General de Estadísticas de Gobierno, Seguridad Pública y Justicia.
2	Nombre:	Ficha Técnica de Información Preliminar 2015 en el tema de Impartición de Justicia.
	Meta:	Documento.
	Descripción:	<ul style="list-style-type: none"> ▪ Ficha Técnica de Información Preliminar 2015 en el tema de Impartición de Justicia. ▪ Una vez concluidas las actividades y trabajos de revisión y ajuste a la versión preliminar de la Ficha Técnica de Información de Impartición de Justicia 2015, fue presentada para revisión de los miembros del Comité Técnico Especializado en la Primera Sesión Ordinaria, que se llevó a cabo el 26 de Noviembre de 2014. Conforme a los acuerdos tomados en la reunión, se estableció un plazo de revisión y emisión de comentarios, mismos que serían enviados a la Secretaría Técnica del Comité Técnico Especializado, para integrarlos y generar la versión definitiva de los mismos, durante el mes de enero de 2015, para presentarse en la Primera Sesión Ordinaria del mismo año.
	Disponibilidad:	Archivos y carpetas de resguardo de la Dirección General de Estadísticas de Gobierno, Seguridad Pública y Justicia.

Alineación con el PNEG 2013-2018

Actividad general: II.1.1.4

Desarrollar la normatividad necesaria para realizar las Actividades Estadísticas del SNIGSPU.

Código:	D.II.1.1.4.3	
Nombre de la Ae:	Coordinar la actualización de instrumentos de dirección, regulación y generación de información para el tema de Prevención Social de la Violencia y la Delincuencia.	
Responsable:	Subsistema Nacional de Información de Gobierno, Seguridad Pública e Impartición de Justicia. <ul style="list-style-type: none"> ▪ Comité Técnico Especializado de Información sobre Prevención Social de la Violencia y la Delincuencia. ▪ Instituto Nacional de Estadística y Geografía. ▪ Dirección General de Estadísticas de Gobierno, Seguridad Pública y Justicia. 	
Entregable concluido:		
1	Nombre:	Ficha Técnica de Información 2014 en el tema de Prevención Social de la Violencia y la Delincuencia.
	Meta:	Documento.
	Descripción:	Conforme a los acuerdos tomados, y toda vez que se cumplió con el plazo de revisión y emisión de comentarios, se generó la versión definitiva de la Ficha Técnica de Información de Prevención Social de la Violencia y la Delincuencia 2014, misma que será presentada en la Primera Sesión Ordinaria del presente año.
	Disponibilidad:	Archivos y carpetas de resguardo de la Dirección General de Estadísticas de Gobierno, Seguridad Pública y Justicia.
2	Nombre:	Ficha Técnica de Información Preliminar 2015 en el tema de Prevención Social de la Violencia y la Delincuencia.
	Meta:	Documento.
	Descripción:	<ul style="list-style-type: none"> ▪ Ficha Técnica de Información Preliminar 2015 en el tema de Prevención Social de la Violencia y la Delincuencia. ▪ Una vez concluidas las actividades y trabajos de revisión y ajuste a la versión preliminar de la Ficha Técnica de Información de Prevención Social de la Violencia y la Delincuencia 2015, fue presentada para revisión de los miembros del Comité Técnico Especializado en la Primera Sesión Ordinaria, que se llevó a cabo el 11 de diciembre de 2014. Conforme a los acuerdos tomados en la reunión, se estableció un plazo de revisión y emisión de comentarios, mismos que serían enviados a la Secretaría Técnica del Comité Técnico Especializado, para integrarlos y generar la versión definitiva de los mismos, durante el mes de enero de 2015, para presentarse en la Primera Sesión Ordinaria del mismo año.
	Disponibilidad:	Archivos y carpetas de resguardo de la Dirección General de Estadísticas de Gobierno, Seguridad Pública y Justicia.

Alineación con el PNEG 2013-2018

Actividad general: II.1.1.4

Desarrollar la normatividad necesaria para realizar las Actividades Estadísticas del SNIGSPIJ.

Código:	D.II.1.1.4.4	
Nombre de la Ae:	Coordinar la actualización de instrumentos de dirección, regulación y generación de información para el tema de Procuración de Justicia.	
Responsable:	Subsistema Nacional de Información de Gobierno, Seguridad Pública e Impartición de Justicia. <ul style="list-style-type: none"> ▪ Comité Técnico Especializado de Información de Procuración de Justicia. ▪ Instituto Nacional de Estadística y Geografía. ▪ Dirección General de Estadísticas de Gobierno, Seguridad Pública y Justicia. 	
Entregable concluido:		
1	Nombre:	Ficha Técnica de Información 2014 en el tema de Procuración de Justicia.
	Meta:	Documento.
	Descripción:	Conforme a los acuerdos tomados, y toda vez que se cumplió con el plazo de revisión y emisión de comentarios, se generó la versión definitiva de la Ficha Técnica de Información de Procuración de Justicia 2014, misma que será presentada en la Primera Sesión Ordinaria del presente año.
	Disponibilidad:	Archivos y carpetas de resguardo de la Dirección General de Estadísticas de Gobierno, Seguridad Pública y Justicia.
2	Nombre:	Ficha Técnica de Información Preliminar 2015 en el tema de Procuración de Justicia.
	Meta:	Documento.
	Descripción:	<ul style="list-style-type: none"> ▪ Ficha Técnica de Información Preliminar 2015 en el tema de Procuración de Justicia. ▪ Una vez concluidas las actividades y trabajos de revisión y ajuste a la versión preliminar de la Ficha Técnica de Información de Procuración de Justicia 2015, fue presentada para revisión de los miembros del Comité Técnico Especializado en la Segunda Sesión Ordinaria, que se llevó a cabo el 15 de diciembre de 2014. Conforme a los acuerdos tomados en la reunión, se estableció un plazo de revisión y emisión de comentarios, mismos que serían enviados a la Secretaría Técnica del Comité Técnico Especializado, para integrarlos y generar la versión definitiva de los mismos, durante el mes de enero de 2015, para presentarse en la Primera Sesión Ordinaria del mismo año.
	Disponibilidad:	Archivos y carpetas de resguardo de la Dirección General de Estadísticas de Gobierno, Seguridad Pública y Justicia.

Alineación con el PNEG 2013-2018

Actividad general: II.1.1.4

Desarrollar la normatividad necesaria para realizar las Actividades Estadísticas del SNIGSPJU.

Código:	D.II.1.1.4.5	
Nombre de la Ae:	Coordinar la actualización de instrumentos de dirección, regulación y generación de información para los temas de Seguridad Pública y Sistema Penitenciario.	
Responsable:	Subsistema Nacional de Información de Gobierno, Seguridad Pública e Impartición de Justicia. <ul style="list-style-type: none"> ▪ Comité Técnico Especializado de Información de Seguridad Pública. ▪ Instituto Nacional de Estadística y Geografía. ▪ Dirección General de Estadísticas de Gobierno, Seguridad Pública y Justicia. 	
Entregable concluido:		
1	Nombre:	Ficha Técnica de Información 2014 en los temas de Seguridad Pública y Sistema Penitenciario.
	Meta:	Documento.
	Descripción:	Conforme a los acuerdos tomados, y toda vez que se cumplió con el plazo de revisión y emisión de comentarios, se generó la versión definitiva de la Ficha Técnica de Información de Seguridad Pública y Sistema Penitenciario 2014, misma que será presentada en la Primera Sesión Ordinaria del presente año.
	Disponibilidad:	Archivos y carpetas de resguardo de la Dirección General de Estadísticas de Gobierno, Seguridad Pública y Justicia.
2	Nombre:	Ficha Técnica de Información Preliminar 2015 en los temas de Seguridad Pública y Sistema Penitenciario.
	Meta:	Documento.
	Descripción:	<ul style="list-style-type: none"> ▪ Ficha Técnica de Información Preliminar 2015 en los temas de Seguridad Pública y Sistema Penitenciario. ▪ Una vez concluidas las actividades y trabajos de revisión y ajuste a la versión preliminar de la Ficha Técnica de Información de Seguridad Pública y Sistema Penitenciario 2015, fue presentada para revisión de los miembros del Comité Técnico Especializado en la Segunda Sesión Ordinaria, que se llevó a cabo el 9 de diciembre de 2014. Conforme a los acuerdos tomados en la reunión, se estableció un plazo de revisión y emisión de comentarios, mismos que serían enviados a la Secretaría Técnica del Comité Técnico Especializado, para integrarlos y generar la versión definitiva de los mismos, durante el mes de enero de 2015, para presentarse en la Primera Sesión Ordinaria del mismo año.
	Disponibilidad:	Archivos y carpetas de resguardo de la Dirección General de Estadísticas de Gobierno, Seguridad Pública y Justicia.

Alineación con el PNEG 2013-2018

Actividad general: II.1.1.4

Desarrollar la normatividad necesaria para realizar las Actividades Estadísticas del SNIGSPLJ.

Código:	D.II.1.1.4.6	
Nombre de la Ae:	Coordinar la actualización del Inventario Anual de Estructura Estadística para la generación de información en el tema de Gobierno.	
Responsable:	Subsistema Nacional de Información de Gobierno, Seguridad Pública e Impartición de Justicia. <ul style="list-style-type: none"> ▪ Comité Técnico Especializado de Información de Gobierno. ▪ Instituto Nacional de Estadística y Geografía. ▪ Dirección General de Estadísticas de Gobierno, Seguridad Pública y Justicia. 	
Entregable concluido:		
1	Nombre:	Inventario Anual de Estructura Estadística 2014 en el tema de Gobierno.
	Meta:	Documento.
	Descripción:	Conforme a los acuerdos tomados, y toda vez que se cumplió con el plazo de revisión y emisión de comentarios, se generó la versión definitiva del Inventario Anual de Estructura Estadística de Información en el tema de Gobierno 2014, misma que será presentada en la Primera Sesión Ordinaria del presente año.
	Disponibilidad:	Archivos y carpetas de resguardo de la Dirección General de Estadísticas de Gobierno, Seguridad Pública y Justicia.
2	Nombre:	Inventario Anual Preliminar de Estructura Estadística 2015 en el tema de Gobierno.
	Meta:	Documento.
	Descripción:	<ul style="list-style-type: none"> ▪ Inventario Anual Preliminar de Estructura Estadística 2015 en el tema de Gobierno. ▪ Una vez concluidas las actividades y trabajos de revisión y ajuste a la versión preliminar del Inventario Anual de Estructura Estadística de Información de Gobierno 2015, fue presentada para revisión de los miembros del Comité Técnico Especializado en la Segunda Sesión Ordinaria, que se llevó a cabo el 28 de noviembre de 2014. Conforme a los acuerdos tomados en la reunión, se estableció un plazo de revisión y emisión de comentarios, mismos que serían enviados a la Secretaría Técnica del Comité Técnico Especializado, para integrarlos y generar la versión definitiva de los mismos, durante el mes de enero de 2015, para presentarse en la Primera Sesión Ordinaria del mismo año.
	Disponibilidad:	Archivos y carpetas de resguardo de la Dirección General de Estadísticas de Gobierno, Seguridad Pública y Justicia.

Alineación con el PNEG 2013-2018

Actividad general: II.1.1.4

Desarrollar la normatividad necesaria para realizar las Actividades Estadísticas del SNIGSPLJ.

Código:	D.II.1.1.4.7	
Nombre de la Ae:	Coordinar la actualización del Inventario Anual de Estructura Estadística para la generación de información en el tema de Impartición de Justicia.	
Responsable:	Subsistema Nacional de Información de Gobierno, Seguridad Pública e Impartición de Justicia. <ul style="list-style-type: none"> ▪ Comité Técnico Especializado de Información de Impartición de Justicia. ▪ Instituto Nacional de Estadística y Geografía. ▪ Dirección General de Estadísticas de Gobierno, Seguridad Pública y Justicia. 	
Entregable concluido:		
1	Nombre:	Inventario Anual de Estructura Estadística 2014 en el tema de Impartición de Justicia.
	Meta:	Documento.
	Descripción:	Conforme a los acuerdos tomados, y toda vez que se cumplió con el plazo de revisión y emisión de comentarios, se generó la versión definitiva del Inventario Anual de Estructura Estadística de Información en el tema de Impartición de Justicia 2014, misma que será presentada en la Primera Sesión Ordinaria del presente año.
	Disponibilidad:	Archivos y carpetas de resguardo de la Dirección General de Estadísticas de Gobierno, Seguridad Pública y Justicia.
2	Nombre:	Inventario Anual Preliminar de Estructura Estadística 2015 en el tema de Impartición de Justicia.
	Meta:	Documento.
	Descripción:	<ul style="list-style-type: none"> ▪ Inventario Anual Preliminar de Estructura Estadística 2015 en el tema de Impartición de Justicia. ▪ Una vez concluidas las actividades y trabajos de revisión y ajuste a la versión preliminar del Inventario Anual de Estructura Estadística de Información de Impartición de Justicia 2015, fue presentada para revisión de los miembros del Comité Técnico Especializado en la Primera Sesión Ordinaria, que se llevó a cabo el 26 de noviembre de 2014. Conforme a los acuerdos tomados en la reunión, se estableció un plazo de revisión y emisión de comentarios, mismos que serían enviados a la Secretaría Técnica del Comité Técnico Especializado, para integrarlos y generar la versión definitiva de los mismos, durante el mes de enero de 2015, para presentarse en la Primera Sesión Ordinaria del mismo año.
	Disponibilidad:	Archivos y carpetas de resguardo de la Dirección General de Estadísticas de Gobierno, Seguridad Pública y Justicia.

Alineación con el PNEG 2013-2018

Actividad general: II.1.1.4

Desarrollar la normatividad necesaria para realizar las Actividades Estadísticas del SNIGSPIJ.

Código:	D.II.1.1.4.8	
Nombre de la Ae:	Coordinar la actualización del Inventario Anual de Estructura Estadística para la generación de información en el tema de Prevención Social de la Violencia y la Delincuencia.	
Responsable:	Subsistema Nacional de Información de Gobierno, Seguridad Pública e Impartición de Justicia. <ul style="list-style-type: none"> ▪ Comité Técnico Especializado de Información sobre Prevención Social de la Violencia y la Delincuencia. ▪ Instituto Nacional de Estadística y Geografía. ▪ Dirección General de Estadísticas de Gobierno, Seguridad Pública y Justicia. 	
Entregable concluido:		
1	Nombre:	Inventario Anual de Estructura Estadística 2014 en el tema de Prevención Social de la Violencia y la Delincuencia.
	Meta:	Documento.
	Descripción:	Conforme a los acuerdos tomados, y toda vez que se cumplió con el plazo de revisión y emisión de comentarios, se generó la versión definitiva del Inventario Anual de Estructura Estadística de Información en el tema de Prevención Social de la Violencia y la Delincuencia 2014, misma que será presentada en la Primera Sesión Ordinaria del presente año.
	Disponibilidad:	Archivos y carpetas de resguardo de la Dirección General de Estadísticas de Gobierno, Seguridad Pública y Justicia.
2	Nombre:	Inventario Anual de Estructura Estadística Preliminar 2015 en el tema de Prevención Social de la Violencia y la Delincuencia.
	Meta:	Documento.
	Descripción:	<ul style="list-style-type: none"> ▪ Inventario Anual de Estructura Estadística Preliminar 2015 en el tema de Prevención Social de la Violencia y la Delincuencia. ▪ Una vez concluidas las actividades y trabajos de revisión y ajuste a la versión preliminar del Inventario Anual de Estructura Estadística de Información de Prevención Social de la Violencia y la Delincuencia 2015, fue presentada para revisión de los miembros del Comité Técnico Especializado en la Primera Sesión Ordinaria, que se llevó a cabo el 11 de diciembre de 2014. Conforme a los acuerdos tomados en la reunión, se estableció un plazo de revisión y emisión de comentarios, mismos que serían enviados a la Secretaría Técnica del Comité Técnico Especializado, para integrarlos y generar la versión definitiva de los mismos, durante el mes de enero de 2015, para presentarse en la Primera Sesión Ordinaria del mismo año.
	Disponibilidad:	Archivos y carpetas de resguardo de la Dirección General de Estadísticas de Gobierno, Seguridad Pública y Justicia.

Alineación con el PNEG 2013-2018

Actividad general: II.1.1.4

Desarrollar la normatividad necesaria para realizar las Actividades Estadísticas del SNIGSPJ.

Código:	D.II.1.1.4.9	
Nombre de la Ae:	Coordinar la actualización del Inventario Anual de Estructura Estadística para la generación de información en el tema de Procuración de Justicia.	
Responsable:	Subsistema Nacional de Información de Gobierno, Seguridad Pública e Impartición de Justicia. <ul style="list-style-type: none"> ▪ Comité Técnico Especializado de Información de Procuración de Justicia. ▪ Instituto Nacional de Estadística y Geografía. ▪ Dirección General de Estadísticas de Gobierno, Seguridad Pública y Justicia. 	
Entregable concluido:		
1	Nombre:	Inventario Anual de Estructura Estadística 2014 en el tema de Procuración de Justicia.
	Meta:	Documento.
	Descripción:	Conforme a los acuerdos tomados, y toda vez que se cumplió con el plazo de revisión y emisión de comentarios, se generó la versión definitiva del Inventario Anual de Estructura Estadística de Información en el tema de Procuración de Justicia 2014, misma que será presentada en la Primera Sesión Ordinaria del presente año.
	Disponibilidad:	Archivos y carpetas de resguardo de la Dirección General de Estadísticas de Gobierno, Seguridad Pública y Justicia.
2	Nombre:	Inventario Anual Preliminar de Estructura Estadística 2015 en el tema de Procuración de Justicia.
	Meta:	Documento.
	Descripción:	<ul style="list-style-type: none"> ▪ Inventario Anual Preliminar de Estructura Estadística 2015 en el tema de Procuración de Justicia. ▪ Una vez concluidas las actividades y trabajos de revisión y ajuste a la versión preliminar del Inventario Anual de Estructura Estadística de Información de Procuración de Justicia 2015, fue presentada para revisión de los miembros del Comité Técnico Especializado en la Segunda Sesión Ordinaria, que se llevó a cabo el 15 de diciembre de 2014. Conforme a los acuerdos tomados en la reunión, se estableció un plazo de revisión y emisión de comentarios, mismos que serían enviados a la Secretaría Técnica del Comité Técnico Especializado, para integrarlos y generar la versión definitiva de los mismos, durante el mes de enero de 2015, para presentarse en la Primera Sesión Ordinaria del mismo año.
	Disponibilidad:	Archivos y carpetas de resguardo de la Dirección General de Estadísticas de Gobierno, Seguridad Pública y Justicia.

Alineación con el PNEG 2013-2018

Actividad general: II.1.1.4

Desarrollar la normatividad necesaria para realizar las Actividades Estadísticas del SNIGSPJ.

Código:	D.II.1.1.4.10	
Nombre de la Ae:	Coordinar la actualización del Inventario Anual de Estructura Estadística para la generación de información en los temas de Seguridad Pública y Sistema Penitenciario.	
Responsable:	Subsistema Nacional de Información de Gobierno, Seguridad Pública e Impartición de Justicia. <ul style="list-style-type: none"> ▪ Comité Técnico Especializado de Información de Seguridad Pública. ▪ Instituto Nacional de Estadística y Geografía. ▪ Dirección General de Estadísticas de Gobierno, Seguridad Pública y Justicia. 	
Entregable concluido:		
1	Nombre:	Inventario Anual de Estructura Estadística 2014 en los temas de Seguridad Pública y Sistema Penitenciario.
	Meta:	Documento.
	Descripción:	Conforme a los acuerdos tomados, y toda vez que se cumplió con el plazo de revisión y emisión de comentarios, se generó la versión definitiva del Inventario Anual de Estructura Estadística de Información en el tema de Seguridad Pública y Sistema Penitenciario 2014, misma que será presentada en la Primera Sesión Ordinaria del presente año.
	Disponibilidad:	Archivos y carpetas de resguardo de la Dirección General de Estadísticas de Gobierno, Seguridad Pública y Justicia.
2	Nombre:	Inventario Anual Preliminar de Estructura Estadística 2015 en los temas de Seguridad Pública y Sistema Penitenciario.
	Meta:	Documento.
	Descripción:	<ul style="list-style-type: none"> ▪ Inventario Anual Preliminar de Estructura Estadística 2015 en los temas de Seguridad Pública y Sistema Penitenciario. ▪ Una vez concluidas las actividades y trabajos de revisión y ajuste a la versión preliminar del Inventario Anual de Estructura Estadística de Información de Seguridad Pública y Sistema Penitenciario 2015, fue presentada para revisión de los miembros del Comité Técnico Especializado en la Segunda Sesión Ordinaria, que se llevó a cabo el 9 de diciembre de 2014. Conforme a los acuerdos tomados en la reunión, se estableció un plazo de revisión y emisión de comentarios, mismos que serían enviados a la Secretaría Técnica del Comité Técnico Especializado, para integrarlos y generar la versión definitiva de los mismos, durante el mes de enero de 2015, para presentarse en la Primera Sesión Ordinaria del mismo año.
	Disponibilidad:	Archivos y carpetas de resguardo de la Dirección General de Estadísticas de Gobierno, Seguridad Pública y Justicia.

Alineación con el PNEG 2013-2018

Actividad general: II.1.1.4

Desarrollar la normatividad necesaria para realizar las Actividades Estadísticas del SNIGSPIJ.

Código:	D.II.1.1.4.11	
Nombre de la Ae:	Coordinar la actualización del marco conceptual para la generación de información en el tema de Gobierno.	
Responsable:	Subsistema Nacional de Información de Gobierno, Seguridad Pública e Impartición de Justicia. <ul style="list-style-type: none"> ▪ Comité Técnico Especializado de Información de Gobierno. ▪ Instituto Nacional de Estadística y Geografía. ▪ Dirección General de Estadísticas de Gobierno, Seguridad Pública y Justicia. 	
Entregable concluido:		
1	Nombre:	Marco Conceptual de Información 2014 en el tema de Información de Gobierno.
	Meta:	Documento.
	Descripción:	Conforme a los acuerdos tomados, y toda vez que se cumplió con el plazo de revisión y emisión de comentarios, se generó la versión definitiva del Marco Conceptual de Información en el tema de Gobierno 2014, misma que será presentada en la Primera Sesión Ordinaria del presente año.
	Disponibilidad:	Archivos y carpetas de resguardo de la Dirección General de Estadísticas de Gobierno, Seguridad Pública y Justicia.
2	Nombre:	Marco Conceptual Preliminar 2015 en el tema de Información de Gobierno.
	Meta:	Documento.
	Descripción:	<ul style="list-style-type: none"> ▪ Marco Conceptual Preliminar 2015 en el tema de Información de Gobierno. ▪ Una vez concluidas las actividades y trabajos de revisión y ajuste a la versión preliminar del Marco Conceptual de Información de Gobierno 2015, fue presentada para revisión de los miembros del Comité Técnico Especializado en la Segunda Sesión Ordinaria, que se llevó a cabo el 28 de noviembre de 2014. Conforme a los acuerdos tomados en la reunión, se estableció un plazo de revisión y emisión de comentarios, mismos que serían enviados a la Secretaría Técnica del Comité Técnico Especializado, para integrarlos y generar la versión definitiva de los mismos, durante el mes de enero de 2015, para presentarse en la Primera Sesión Ordinaria del mismo año.
	Disponibilidad:	Archivos y carpetas de resguardo de la Dirección General de Estadísticas de Gobierno, Seguridad Pública y Justicia.

Alineación con el PNEG 2013-2018

Actividad general: II.1.1.4

Desarrollar la normatividad necesaria para realizar las Actividades Estadísticas del SNIGSPLJ.

Código:	D.II.1.1.4.12	
Nombre de la Ae:	Coordinar la actualización del marco conceptual para la generación de información en el tema de Impartición de Justicia.	
Responsable:	Subsistema Nacional de Información de Gobierno, Seguridad Pública e Impartición de Justicia. <ul style="list-style-type: none"> ▪ Comité Técnico Especializado de Información de Impartición de Justicia. ▪ Instituto Nacional de Estadística y Geografía. ▪ Dirección General de Estadísticas de Gobierno, Seguridad Pública y Justicia. 	
Entregable concluido:		
1	Nombre:	Marco Conceptual de Información 2014 en el tema de Impartición de Justicia.
	Meta:	Documento.
	Descripción:	Conforme a los acuerdos tomados, y toda vez que se cumplió con el plazo de revisión y emisión de comentarios, se generó la versión definitiva del Marco Conceptual de Información en el tema de Impartición de Justicia 2014, misma que será presentada en la Primera Sesión Ordinaria del presente año.
	Disponibilidad:	Archivos y carpetas de resguardo de la Dirección General de Estadísticas de Gobierno, Seguridad Pública y Justicia.
2	Nombre:	Marco Conceptual Preliminar 2015 en el tema de Información de Impartición de Justicia.
	Meta:	Documento.
	Descripción:	<ul style="list-style-type: none"> ▪ Marco Conceptual Preliminar 2015 en el tema de Información de Impartición de Justicia. ▪ Una vez concluidas las actividades y trabajos de revisión y ajuste a la versión preliminar del Marco Conceptual de Información de Impartición de Justicia 2015, fue presentada para revisión de los miembros del Comité Técnico Especializado en la Primera Sesión Ordinaria, que se llevó a cabo el 26 de noviembre de 2014. Conforme a los acuerdos tomados en la reunión, se estableció un plazo de revisión y emisión de comentarios, mismos que serían enviados a la Secretaría Técnica del Comité Técnico Especializado, para integrarlos y generar la versión definitiva de los mismos, durante el mes de enero de 2015, para presentarse en la Primera Sesión Ordinaria del mismo año.
	Disponibilidad:	Archivos y carpetas de resguardo de la Dirección General de Estadísticas de Gobierno, Seguridad Pública y Justicia.

Alineación con el PNEG 2013-2018

Actividad general: II.1.1.4

Desarrollar la normatividad necesaria para realizar las Actividades Estadísticas del SNIGSPJ.

Código:	D.II.1.1.4.13	
Nombre de la Ae:	Coordinar la actualización del marco conceptual para la generación de información en el tema de Prevención Social de la Violencia y la Delincuencia.	
Responsable:	Subsistema Nacional de Información de Gobierno, Seguridad Pública e Impartición de Justicia. <ul style="list-style-type: none"> ▪ Comité Técnico Especializado de Información sobre Prevención Social de la Violencia y la Delincuencia. ▪ Instituto Nacional de Estadística y Geografía. ▪ Dirección General de Estadísticas de Gobierno, Seguridad Pública y Justicia. 	
Entregable concluido:		
1	Nombre:	Marco Conceptual de información 2014 en el tema de Prevención Social de la Violencia y la Delincuencia.
	Meta:	Documento.
	Descripción:	Conforme a los acuerdos tomados, y toda vez que se cumplió con el plazo de revisión y emisión de comentarios, se generó la versión definitiva del Marco Conceptual de Información en el tema de Prevención Social de la Violencia y la Delincuencia 2014, misma que será presentada en la Primera Sesión Ordinaria del presente año.
	Disponibilidad:	Archivos y carpetas de resguardo de la Dirección General de Estadísticas de Gobierno, Seguridad Pública y Justicia.
2	Nombre:	Marco Conceptual Preliminar 2015 en el tema de Prevención Social de la Violencia y la Delincuencia.
	Meta:	Documento.
	Descripción:	<ul style="list-style-type: none"> ▪ Marco Conceptual Preliminar 2015 en el tema de Prevención Social de la Violencia y la Delincuencia. ▪ Una vez concluidas las actividades y trabajos de revisión y ajuste a la versión preliminar del Marco Conceptual de Información de Prevención Social de la Violencia y la Delincuencia 2015, fue presentada para revisión de los miembros del Comité Técnico Especializado en la Primera Sesión Ordinaria, que se llevó a cabo el 11 de diciembre de 2014. Conforme a los acuerdos tomados en la reunión, se estableció un plazo de revisión y emisión de comentarios, mismos que serían enviados a la Secretaría Técnica del Comité Técnico Especializado, para integrarlos y generar la versión definitiva de los mismos, durante el mes de enero de 2015, para presentarse en la Primera Sesión Ordinaria del mismo año.
	Disponibilidad:	Archivos y carpetas de resguardo de la Dirección General de Estadísticas de Gobierno, Seguridad Pública y Justicia.

Alineación con el PNEG 2013-2018

Actividad general: II.1.1.4

Desarrollar la normatividad necesaria para realizar las Actividades Estadísticas del SNIGSPLJ.

Código:	D.II.1.1.4.14	
Nombre de la Ae:	Coordinar la actualización del marco conceptual para la generación de información en el tema de Procuración de Justicia.	
Responsable:	Subsistema Nacional de Información de Gobierno, Seguridad Pública e Impartición de Justicia. <ul style="list-style-type: none"> ▪ Comité Técnico Especializado de Información de Procuración de Justicia. ▪ Instituto Nacional de Estadística y Geografía. ▪ Dirección General de Estadísticas de Gobierno, Seguridad Pública y Justicia. 	
Entregable concluido:		
1	Nombre:	Marco Conceptual de Información 2014 en el tema de Procuración de Justicia.
	Meta:	Documento.
	Descripción:	Conforme a los acuerdos tomados, y toda vez que se cumplió con el plazo de revisión y emisión de comentarios, se generó la versión definitiva del Marco Conceptual de Información en el tema de Procuración de Justicia 2014, misma que será presentada en la Primera Sesión Ordinaria del presente año.
	Disponibilidad:	Archivos y carpetas de resguardo de la Dirección General de Estadísticas de Gobierno, Seguridad Pública y Justicia.
2	Nombre:	Marco Conceptual Preliminar 2015 en el tema de Procuración de Justicia.
	Meta:	Documento.
	Descripción:	<ul style="list-style-type: none"> ▪ Marco Conceptual Preliminar 2015 en el tema de Procuración de Justicia. ▪ Una vez concluidas las actividades y trabajos de revisión y ajuste a la versión preliminar del Marco Conceptual de Información de Procuración de Justicia 2015, fue presentada para revisión de los miembros del Comité Técnico Especializado en la Segunda Sesión Ordinaria, que se llevó a cabo el 15 de diciembre de 2014. Conforme a los acuerdos tomados en la reunión, se estableció un plazo de revisión y emisión de comentarios, mismos que serían enviados a la Secretaría Técnica del Comité Técnico Especializado, para integrarlos y generar la versión definitiva de los mismos, durante el mes de enero de 2015, para presentarse en la Primera Sesión Ordinaria del mismo año.
	Disponibilidad:	Archivos y carpetas de resguardo de la Dirección General de Estadísticas de Gobierno, Seguridad Pública y Justicia.

Alineación con el PNEG 2013-2018

Actividad general: II.1.1.4

Desarrollar la normatividad necesaria para realizar las Actividades Estadísticas del SNIGSPJ.

Código:	D.II.1.1.4.15	
Nombre de la Ae:	Coordinar la actualización del marco conceptual para la generación de información en los temas de Seguridad Pública y Sistema Penitenciario.	
Responsable:	Subsistema Nacional de Información de Gobierno, Seguridad Pública e Impartición de Justicia. <ul style="list-style-type: none"> ▪ Comité Técnico Especializado de Información de Seguridad Pública. ▪ Instituto Nacional de Estadística y Geografía. ▪ Dirección General de Estadísticas de Gobierno, Seguridad Pública y Justicia. 	
Entregable concluido:		
1	Nombre:	Marco Conceptual de información 2014 en el tema de Seguridad Pública y Sistema Penitenciario.
	Meta:	Documento.
	Descripción:	Conforme a los acuerdos tomados, y toda vez que se cumplió con el plazo de revisión y emisión de comentarios, se generó la versión definitiva del Marco Conceptual de Información en el tema de Seguridad Pública y Sistema Penitenciario 2014, misma que será presentada en la Primera Sesión Ordinaria del presente año.
	Disponibilidad:	Archivos y carpetas de resguardo de la Dirección General de Estadísticas de Gobierno, Seguridad Pública y Justicia.
2	Nombre:	Marco Conceptual Preliminar 2015 en el tema de información de Seguridad Pública y Sistema Penitenciario.
	Meta:	Documento.
	Descripción:	<ul style="list-style-type: none"> ▪ Marco Conceptual Preliminar 2015 en el tema de información de Seguridad Pública y Sistema Penitenciario. ▪ Una vez concluidas las actividades y trabajos de revisión y ajuste a la versión preliminar del Marco Conceptual de Información de Seguridad Pública y Sistema Penitenciario 2015, fue presentada para revisión de los miembros del Comité Técnico Especializado en la Segunda Sesión Ordinaria, que se llevó a cabo el 9 de diciembre de 2014. Conforme a los acuerdos tomados en la reunión, se estableció un plazo de revisión y emisión de comentarios, mismos que serían enviados a la Secretaría Técnica del Comité Técnico Especializado, para integrarlos y generar la versión definitiva de los mismos, durante el mes de enero de 2015, para presentarse en la Primera Sesión Ordinaria del mismo año.
	Disponibilidad:	Archivos y carpetas de resguardo de la Dirección General de Estadísticas de Gobierno, Seguridad Pública y Justicia.

Alineación con el PNEG 2013-2018

Actividad general: II.1.1.4

Desarrollar la normatividad necesaria para realizar las Actividades Estadísticas del SNIGSPIJ.

Desarrollar la infraestructura de información del Sistema Nacional de Información Estadística y Geográfica, mediante el trabajo coordinado de los integrantes de los Subsistemas Nacionales de Información.

Código:	D.III.2.4.1.1	
Nombre de la Ae:	Coordinar la realización de la Encuesta Nacional de Calidad e Impacto Gubernamental (ENCIG) 2013, bajo los principios de Información de Interés Nacional.	
Responsable:	Subsistema Nacional de Información de Gobierno, Seguridad Pública e Impartición de Justicia. <ul style="list-style-type: none"> ▪ Comité Técnico Especializado de Información de Gobierno. ▪ Instituto Nacional de Estadística y Geografía. ▪ Dirección General de Estadísticas de Gobierno, Seguridad Pública y Justicia. 	
Entregable concluido:		
1	Nombre:	Documento de resultados de la ENCIG 2013.
	Meta:	Documento.
	Descripción:	<ul style="list-style-type: none"> ▪ Documento de Resultados del proyecto. ▪ Se elaboraron los tabulados correspondientes a la evaluación de servicios básicos y servicios bajo demanda, así como los correspondientes a corrupción, gobierno electrónico y evaluación de los pagos, trámites y servicios públicos. Con la información de la ENCIG 2013, se calcularon los indicadores del proyecto. Con base en los resultados obtenidos en 2013, se están identificando oportunidades de mejora en el proyecto, mismas que podrían ser aplicadas en el diseño del cuestionario para 2015. ▪ Asimismo, se explora la posibilidad de incorporar reactivos adicionales que permitan medir con mayor profundidad los temas relacionados a la corrupción que sufren las personas al realizar trámites, pagos o servicios ante instituciones de gobierno. Aunado a las oportunidades de mejora detectadas en la aplicación del cuestionario de la encuesta, se estudia la posibilidad de incrementar el tamaño de la muestra para la siguiente versión de la ENCIG, y así poder obtener resultados representativos en un mayor número de variables.
	Disponibilidad:	Archivos y carpetas de resguardo de la Dirección General de Estadísticas de Gobierno, Seguridad Pública y Justicia.

Alineación con el PNEG 2013-2018

Actividad general: III.2.4.1

Integrar y operar el Sistema Integrado de Inventarios y Encuestas Nacionales en Hogares o en Unidades Económicas, relativas a los temas de Gobierno, Crimen, Seguridad Pública, Victimización, Justicia y Sistema Penitenciario.

Código:	D.III.2.4.1.2	
Nombre de la Ae:	Coordinar la realización de la Encuesta Nacional de Victimización de Empresas (ENVE) 2014 bajo los principios de Información de Interés Nacional.	
Responsable:	<p>Subsistema Nacional de Información de Gobierno, Seguridad Pública e Impartición de Justicia.</p> <ul style="list-style-type: none"> ▪ Comité Técnico Especializado de Información de Seguridad Pública. ▪ Instituto Nacional de Estadística y Geografía. ▪ Dirección General de Estadísticas de Gobierno, Seguridad Pública y Justicia. 	
Entregable concluido:		
1	Nombre:	Documento de resultados de la ENVE 2014.
	Meta:	Documento.
	Descripción:	<ul style="list-style-type: none"> ▪ Documento de resultados de la Encuesta Nacional de Victimización de Empresas 2014. ▪ El 12 de diciembre de 2014 se publicó el Boletín de Prensa y la Nota Técnica, con los principales resultados de la Encuesta, que generó información estadística que permite realizar estimaciones con cobertura nacional, referida a 2013, sobre la prevalencia e incidencia delictivas en unidades económicas, y la correspondiente cifra negra a nivel nacional y por entidad federativa. Asimismo, recabó información sobre las características del delito, el contexto de la victimización y el impacto económico del delito en las unidades económicas del sector privado, y aborda la medición de las percepciones y actitudes hacia la seguridad pública. Ello, con el fin de proveer información estadística que soporte la toma de decisiones de política pública y para el sector empresarial. ▪ Posterior a la publicación de resultados de esta Encuesta, se difundieron el Boletín, la Nota Técnica y una presentación con los principales resultados del proyecto, entre los actores relevantes propios del Subsistema Nacional de Información de Gobierno, Seguridad Pública e Impartición de Justicia, entre los que se encuentran: Gobernadores, Secretarios de Seguridad Pública, Responsables de Reinserción Social o Sistema Penitenciario, Secretarios de Gobierno, Secretarios de Finanzas, Procuradores y Fiscales Generales de Justicia, Presidentes de Poderes Judiciales, Oficiales Mayores u Homólogos, Coordinadores de Asesores de Gobernadores u homólogos de las entidades federativas; órganos colegiados, grupos de trabajo e integrantes del SNIGSPIJ, representantes de Organizaciones de la Sociedad Civil, Directores Regionales y Coordinadores Estatales del INEGI, Presidentes Municipales y Delegados del Distrito Federal, representantes de organismos internacionales, organismos autónomos, Instituto de Derechos Humanos e Institutos de las Mujeres de los estados y del Distrito Federal; Funcionarios de la Administración Pública Federal.
	Disponibilidad:	Archivos y carpetas de resguardo de la Dirección General de Estadísticas de Gobierno, Seguridad Pública y Justicia.

Alineación con el PNEG 2013-2018

Actividad general: III.2.4.1

Integrar y operar el Sistema Integrado de Inventarios y Encuestas Nacionales en Hogares o en Unidades Económicas, relativas a los temas de Gobierno, Crimen, Seguridad Pública, Victimización, Justicia y Sistema Penitenciario.

Objetivo IV

PNEG 2013-2018

Enriquecer la disponibilidad de Información de Interés Nacional, mediante la presentación de propuestas elaboradas por las Unidades del Estado y por los Órganos Colegiados del Sistema Nacional de Información Estadística y Geográfica, para su aprobación por parte de la Junta de Gobierno.

Código:	D.IV.2.1.4.1	
Nombre de la Ae:	Promover la elaboración de propuestas de Información de Interés Nacional en materia de Gobierno.	
Responsable:	Subsistema Nacional de Información de Gobierno, Seguridad Pública e Impartición de Justicia. <ul style="list-style-type: none"> ▪ Comité Técnico Especializado de Información de Gobierno. ▪ Instituto Nacional de Estadística y Geografía. ▪ Dirección General de Estadísticas de Gobierno, Seguridad Pública y Justicia. 	
Entregable concluido:		
1	Nombre:	Propuesta de Información de Interés Nacional en materia de Gobierno.
	Meta:	Formato requisitado de propuesta de IIN.
	Descripción:	Encuesta Nacional de Calidad e Impacto Gubernamental aprobada como Información de Interés Nacional mediante Acuerdo No. 7ª/IX/2014 en la Séptima Sesión 2014 de la Junta de Gobierno del INEGI, celebrada el 3 de septiembre de 2014. El Acuerdo fue publicado en el Diario Oficial de la Federación el 1 de octubre 2014.
	Disponibilidad:	Archivos y carpetas de resguardo de la Dirección General de Estadísticas de Gobierno, Seguridad Pública y Justicia.

Alineación con el PNEG 2013-2018

Actividad general: IV.2.1.4

Realizar propuestas de IIN conforme a los temas establecidos en la LSNIEG para el SNIGSPIJ.

Código:	D.IV.2.1.4.2	
Nombre de la Ae:	Promover la elaboración de propuestas de Información de Interés Nacional en materia de Impartición de Justicia.	
Responsable:	Subsistema Nacional de Información de Gobierno, Seguridad Pública e Impartición de Justicia. <ul style="list-style-type: none"> ▪ Comité Técnico Especializado de Información de Impartición de Justicia. ▪ Instituto Nacional de Estadística y Geografía. ▪ Dirección General de Estadísticas de Gobierno, Seguridad Pública y Justicia. 	
Entregable concluido:		
1	Nombre:	Propuesta de Información de Interés Nacional en materia de Impartición de Justicia.
	Meta:	Formato requisitado de propuesta de IIN
	Descripción:	<ul style="list-style-type: none"> ▪ Propuesta de Información de Interés Nacional en materia de impartición de justicia. ▪ Una vez que concluyeron los trabajos de recolección de información del primer Censo Nacional de Impartición de Justicia Federal, que recopiló datos de tres años (2010-2012), y que al cierre del trimestre de referencia se encontraba en proceso de formalización la entrega de la información del segundo ejercicio, correspondiente al proyecto 2014. A partir de estos ejercicios, se contará con dos levantamientos que comprenden una serie estadística con datos para el periodo 2010 a 2013, con lo cual, una vez formalizada la entrega de la información del ejercicio 2014 y su respectivo procesamiento y publicación se iniciarán los trabajos para que la Secretaría Técnica lleve a cabo las actividades necesarias para la elaboración de los formatos de propuesta de Información de Interés Nacional, mismos que se someterían a consideración del Comité Técnico Especializado en la materia.
	Disponibilidad:	Archivos y carpetas de resguardo de la Dirección General de Estadísticas de Gobierno, Seguridad Pública y Justicia.

Alineación con el PNEG 2013-2018

Actividad general: IV.2.1.4

Realizar propuestas de IIN conforme a los temas establecidos en la LSNIEG para el SNIGSPIJ.

Código:	D.IV.2.1.4.3	
Nombre de la Ae:	Promover la elaboración de propuestas de Información de Interés Nacional en materia de Procuración de Justicia.	
Responsable:	Subsistema Nacional de Información de Gobierno, Seguridad Pública e Impartición de Justicia. <ul style="list-style-type: none"> ▪ Comité Técnico Especializado de Información de Procuración de Justicia. ▪ Instituto Nacional de Estadística y Geografía. ▪ Dirección General de Estadísticas de Gobierno, Seguridad Pública y Justicia. 	
Entregable concluido:		
1	Nombre:	Propuesta de Información de Interés Nacional en materia de Procuración de Justicia.
	Meta:	Formato requisitado de propuesta de IIN.
	Descripción:	<ul style="list-style-type: none"> ▪ Propuesta de Información de Interés Nacional en materia de procuración de justicia. ▪ Una vez concluidos los trabajos de revisión del instrumento de captación en su versión preliminar, y acordado en el Grupo de Trabajo la versión definitiva, así como el método de levantamiento y tiempos para su realización, en el mes de diciembre iniciaron los trabajos de recolección de información, misma que conforme al calendario de trabajo acordado, concluirá durante el mes de marzo, y a partir de ello, se darán los trabajos de procesamiento y validación de la información para publicación. Una vez concluidos estos trabajos, y que se implemente el proyecto correspondiente al año 2015, se realizarán los trabajos de compilación de las series estadísticas necesarias, para que la Secretaría Técnica lleve a cabo las actividades necesarias para la elaboración de los formatos de propuesta de Información de Interés Nacional, mismos que se someterían a consideración del Comité Técnico Especializado respectivo.
	Disponibilidad:	Archivos y carpetas de resguardo de la Dirección General de Estadísticas de Gobierno, Seguridad Pública y Justicia.

Alineación con el PNEG 2013-2018

Actividad general: IV.2.1.4

Realizar propuestas de IIN conforme a los temas establecidos en la LSNIEG para el SNIGSPIJ.

Código:	D.IV.2.1.4.4	
Nombre de la Ae:	Promover la elaboración de propuestas de Información de Interés Nacional en materia de Seguridad Pública y Sistema Penitenciario.	
Responsable:	Subsistema Nacional de Información de Gobierno, Seguridad Pública e Impartición de Justicia. <ul style="list-style-type: none"> ▪ Comité Técnico Especializado de Información de Seguridad Pública. ▪ Instituto Nacional de Estadística y Geografía. ▪ Dirección General de Estadísticas de Gobierno, Seguridad Pública y Justicia. 	
Entregable concluido:		
1	Nombre:	Propuesta de Información de Interés Nacional en materia de Seguridad Pública y Sistema Penitenciario.
	Meta:	Formato requisitado de propuesta de IIN
	Descripción:	<ul style="list-style-type: none"> ▪ Propuesta de Información de Interés Nacional en materia de seguridad pública y sistema penitenciario: Encuesta Nacional de Victimización de Empresas. ▪ Se elaboraron los formatos por parte de la Secretaría Técnica para someter a consideración de los miembros de la Junta de Gobierno del INEGI en la Primer Sesión Ordinaria de 2015, la información contenida en la Encuesta Nacional de Victimización de Empresas, como Información de Interés Nacional.
	Disponibilidad:	Archivos y carpetas de resguardo de la Dirección General de Estadísticas de Gobierno, Seguridad Pública y Justicia.

Alineación con el PNEG 2013-2018

Actividad general: IV.2.1.4

Realizar propuestas de IIN conforme a los temas establecidos en la LSNIEG para el SNIGSPIJ.

Objetivo V

PNEG 2013-2018

Ampliar el conjunto de Indicadores Clave disponibles para la sociedad y el Estado, mediante la presentación de las propuestas elaboradas por las Unidades del Estado y por los Órganos Colegiados del Sistema Nacional de Información Estadística y Geográfica, para su aprobación por parte de la Junta de Gobierno.

Código:	D.V.2.1.4.1	
Nombre de la Ae:	Promover la elaboración de propuestas de Indicadores Clave, su integración y desarrollo, en materia de Gobierno.	
Responsable:	Subsistema Nacional de Información de Gobierno, Seguridad Pública e Impartición de Justicia. <ul style="list-style-type: none"> ▪ Comité Técnico Especializado de Información de Gobierno. ▪ Instituto Nacional de Estadística y Geografía. ▪ Dirección General de Estadísticas de Gobierno, Seguridad Pública y Justicia. 	
Entregable concluido:		
1	Nombre:	Reporte de actividades para la elaboración de propuestas de Indicadores Clave, su integración y desarrollo, en materia de Información de Gobierno.
	Meta:	Documento.
	Descripción:	<ul style="list-style-type: none"> ▪ Reporte de actividades para la elaboración de propuestas de Indicadores Clave, su integración y desarrollo, en materia de información de gobierno. ▪ El 28 de noviembre se celebró la Segunda Reunión Ordinaria del Comité Técnico Especializado de Información de Gobierno, en el cual se presentaron los avances de los trabajos realizados en la materia y de los que se desprende la aprobación previa de tres indicadores que fueron presentados el 11 de diciembre en el Comité Ejecutivo del Subsistema Nacional de Información de Gobierno, Seguridad Pública e Impartición de Justicia. Además de presentarse en la próxima sesión de la Junta de Gobierno con el propósito de avanzar en su incorporación al Catálogo Nacional de indicadores. Por su parte, los integrantes de este órgano colegiado tomaron conocimiento de que el Grupo de Colaboración de Indicadores en materia de Gobierno sesionará durante el primer trimestre de 2015, a efecto de continuar con los trabajos de análisis y propuesta de indicadores, inicialmente con base en los resultados de la Encuesta Nacional de Calidad e Impacto Gubernamental 2013.
	Disponibilidad:	Archivos y carpetas de resguardo de la Dirección General de Estadísticas de Gobierno, Seguridad Pública y Justicia.

Alineación con el PNEG 2013-2018

Actividad general: V.2.1.4

Proponer IC en los temas del SNIGSPIJ que prevé la LSNIEG, para su aprobación por la Junta de Gobierno.

Código:	D.V.2.1.4.2	
Nombre de la Ae:	Promover la elaboración de propuestas de Indicadores Clave, su integración y desarrollo, en materia de Información de Impartición de Justicia.	
Responsable:	<p>Subsistema Nacional de Información de Gobierno, Seguridad Pública e Impartición de Justicia.</p> <ul style="list-style-type: none"> ▪ Comité Técnico Especializado de Información de Impartición de Justicia. ▪ Instituto Nacional de Estadística y Geografía. ▪ Dirección General de Estadísticas de Gobierno, Seguridad Pública y Justicia. 	
Entregable concluido:		
1	Nombre:	Reporte de actividades para la elaboración de propuestas de Indicadores Clave, su integración y desarrollo, en materia de Información de Impartición de Justicia.
	Meta:	Documento.
	Descripción:	<ul style="list-style-type: none"> ▪ Reporte de actividades para la elaboración de propuestas de Indicadores Clave, su integración y desarrollo, en materia de información de impartición de justicia. ▪ El 26 de noviembre se celebró la Segunda Reunión Ordinaria del Comité Técnico Especializado de Información de Impartición de Justicia, en el cual se presentaron los avances de los trabajos realizados en la materia y en donde se aprobaron nueve indicadores que fueron presentados el 11 de diciembre en el Comité Ejecutivo del Subsistema Nacional de Información de Gobierno, Seguridad Pública e Impartición de Justicia. Además de presentarse en la próxima sesión de la Junta de Gobierno con el propósito de avanzar en su incorporación al Catálogo Nacional de Indicadores. Por su parte, los integrantes de este órgano colegiado tomaron conocimiento de que el Grupo de Colaboración de Indicadores en materia de Impartición de Justicia sesionará durante el primer trimestre de 2015, a efecto de continuar con los trabajos de análisis y propuesta de indicadores para su integración al Catálogo Nacional de Indicadores.
	Disponibilidad:	Archivos y carpetas de resguardo de la Dirección General de Estadísticas de Gobierno, Seguridad Pública y Justicia.

Alineación con el PNEG 2013-2018

Actividad general: V.2.1.4

Proponer IC en los temas del SNIGSPIJ que prevé la LSNIEG, para su aprobación por la Junta de Gobierno.

Código:	D.V.2.1.4.3	
Nombre de la Ae:	Promover la elaboración de propuestas de Indicadores Clave, su integración y desarrollo, en materia de Prevención Social de la Violencia y la Delincuencia.	
Responsable:	Subsistema Nacional de Información de Gobierno, Seguridad Pública e Impartición de Justicia. <ul style="list-style-type: none"> ▪ Comité Técnico Especializado de Información sobre Prevención Social de la Violencia y la Delincuencia. ▪ Instituto Nacional de Estadística y Geografía. ▪ Dirección General de Estadísticas de Gobierno, Seguridad Pública y Justicia. 	
Entregable concluido:		
1	Nombre:	Reporte de actividades para la elaboración de propuestas de Indicadores Clave, su integración y desarrollo en materia de Prevención Social de la Violencia y la Delincuencia.
	Meta:	Documento.
	Descripción:	<ul style="list-style-type: none"> ▪ Reporte de actividades para la elaboración de propuestas de Indicadores Clave, su integración y desarrollo en materia de prevención social de la violencia y la delincuencia. ▪ El 11 de diciembre se celebró la Segunda Reunión Ordinaria del Comité Técnico Especializado de Información de Prevención Social de la Violencia y la Delincuencia, en el cual se presentaron los trabajos realizados en la materia y el 11 de diciembre en el Comité Ejecutivo del Subsistema Nacional de Información de Gobierno, Seguridad Pública e Impartición de Justicia se tomó conocimiento de dichas actividades. Por su parte, los integrantes de este órgano colegiado tomaron conocimiento de que el Grupo de Colaboración de Indicadores en materia de Prevención Social de la Violencia y la Delincuencia sesionará durante el primer trimestre de 2015, a efecto de continuar con los trabajos de análisis y propuesta de indicadores, inicialmente con base en la Encuesta de Cohesión Social para la Prevención de la Violencia y la Delincuencia 2014.
	Disponibilidad:	Archivos y carpetas de resguardo de la Dirección General de Estadísticas de Gobierno, Seguridad Pública y Justicia.

Alineación con el PNEG 2013-2018

Actividad general: V.2.1.4

Proponer IC en los temas del SNIGSPIJ que prevé la LSNIIEG, para su aprobación por la Junta de Gobierno.

Código:	D.V.2.1.4.4	
Nombre de la Ae:	Promover la elaboración de propuestas de Indicadores Clave, su integración y desarrollo, en materia de Procuración de Justicia.	
Responsable:	<p>Subsistema Nacional de Información de Gobierno, Seguridad Pública e Impartición de Justicia.</p> <ul style="list-style-type: none"> ▪ Comité Técnico Especializado de Información de Procuración de Justicia. ▪ Instituto Nacional de Estadística y Geografía. ▪ Dirección General de Estadísticas de Gobierno, Seguridad Pública y Justicia. 	
Entregable concluido:		
1	Nombre:	Reporte de actividades para la elaboración de propuestas de Indicadores Clave, su integración y desarrollo, en materia de Información de Procuración de Justicia.
	Meta:	Documento.
	Descripción:	<ul style="list-style-type: none"> ▪ Reporte de actividades para la elaboración de propuestas de Indicadores Clave, su integración y desarrollo, en materia de información de procuración de justicia. ▪ El 10 de diciembre se celebró la Segunda Reunión Ordinaria del Comité Técnico Especializado de Información de Procuración de Justicia, en el cual se presentaron los avances de los trabajos realizados en la materia y en donde se aprobaron ocho indicadores que fueron presentados el 11 de diciembre en el Comité Ejecutivo del Subsistema Nacional de Información de Gobierno, Seguridad Pública e Impartición de Justicia. Además de presentarse en la próxima sesión de la Junta de Gobierno con el propósito de avanzar en su incorporación al Catálogo Nacional de Indicadores. Por su parte, los integrantes de este órgano colegiado tomaron conocimiento de que el Grupo de Colaboración de Indicadores en materia de Procuración de Justicia sesionará durante el primer trimestre de 2015, a efecto de continuar con los trabajos de análisis y propuesta de indicadores para su integración al CNI.
	Disponibilidad:	Archivos y carpetas de resguardo de la Dirección General de Estadísticas de Gobierno, Seguridad Pública y Justicia.

Alineación con el PNEG 2013-2018

Actividad general: V.2.1.4

Proponer IC en los temas del SNIGSPJU que prevé la LSNIEG, para su aprobación por la Junta de Gobierno.

Código:	D.V.2.1.4.5	
Nombre de la Ae:	Promover la elaboración de propuestas de Indicadores Clave, su integración y desarrollo, en materia de Seguridad Pública y Sistema Penitenciario.	
Responsable:	Subsistema Nacional de Información de Gobierno, Seguridad Pública e Impartición de Justicia. <ul style="list-style-type: none"> ▪ Comité Técnico Especializado de Información de Seguridad Pública. ▪ Instituto Nacional de Estadística y Geografía. ▪ Dirección General de Estadísticas de Gobierno, Seguridad Pública y Justicia. 	
Entregable concluido:		
1	Nombre:	Reporte de actividades para la elaboración de propuestas de Indicadores Clave, su integración y desarrollo, en materia de Información de Seguridad Pública y Sistema Penitenciario.
	Meta:	Documento.
	Descripción:	<ul style="list-style-type: none"> ▪ Reporte de actividades para la elaboración de propuestas de Indicadores Clave, su integración y desarrollo, en materia de información de seguridad pública y sistema penitenciario. ▪ El 9 de diciembre se celebró la Segunda Reunión Ordinaria del Comité Técnico Especializado de Información de Seguridad Pública, en el cual se presentaron los avances de los trabajos realizados en la materia y de los que se desprende la aprobación previa de dos indicadores que fueron presentados el 11 de diciembre en el Comité Ejecutivo del Subsistema Nacional de Información de Gobierno, Seguridad Pública e Impartición de Justicia. Además de presentarse en la próxima sesión de la Junta de Gobierno con el propósito de avanzar en su incorporación al Catálogo Nacional de Indicadores. Por su parte, los integrantes de este órgano colegiado tomaron conocimiento de que el Grupo de Colaboración de Indicadores en materia de Seguridad Pública sesionará durante el primer trimestre de 2015, a efecto de continuar con los trabajos de análisis y propuesta de indicadores inicialmente con base en los resultados de la Encuesta Nacional de Victimización y Percepción sobre Seguridad Pública, de la Encuesta Nacional de Victimización de Empresas y de Defunciones por Homicidio.
	Disponibilidad:	Archivos y carpetas de resguardo de la Dirección General de Estadísticas de Gobierno, Seguridad Pública y Justicia.

Alineación con el PNEG 2013-2018

Actividad general: V.2.1.4

Proponer IC en los temas del SNIGSPLJ que prevé la LSNIEG, para su aprobación por la Junta de Gobierno.

Atender las necesidades de información de los diferentes sectores de la sociedad, mediante la producción de la Información de Interés Nacional prevista en la Ley del Sistema Nacional de Información Estadística y Geográfica, así como la determinada como tal por la Junta de Gobierno, mediante la participación coordinada y corresponsable de las Unidades del Estado.

Código:	D.VI.1.4.1.1	
Nombre de la Ae:	Coordinar la realización del Censo Nacional de Gobierno, Seguridad Pública y Sistema Penitenciario Estatales 2014, bajo los principios de Información de Interés Nacional.	
Responsable:	Subsistema Nacional de Información de Gobierno, Seguridad Pública e Impartición de Justicia. <ul style="list-style-type: none"> ▪ Comité Técnico Especializado de Información de Seguridad Pública. ▪ Instituto Nacional de Estadística y Geografía. ▪ Dirección General de Estadísticas de Gobierno, Seguridad Pública y Justicia. 	
Entregable concluido:		
1	Nombre:	Documento de resultados del Censo Nacional de Gobierno, Seguridad Pública y Sistema Penitenciario Estatales 2014.
	Meta:	Documento.
	Descripción:	<ul style="list-style-type: none"> ▪ Documento de resultados del Censo Nacional de Gobierno, Seguridad Pública y Sistema Penitenciario Estatales 2014. ▪ En diciembre se publicaron los resultados del proyecto Censo Nacional de Gobierno, Seguridad Pública y Sistema Penitenciario Estatales 2014, mismos que se integraron por una base de más de 576 mil datos, mismos que se presentan para consulta en 49 tabulados y cuatro módulos de consulta interactiva de datos (cubos) junto con sus documentos conceptuales y metodológicos correspondientes, todos ellos publicados en la página de Internet del Instituto, atendiendo a los principios de Información de Interés Nacional.
	Disponibilidad:	Archivos y carpetas de resguardo de la Dirección General de Estadísticas de Gobierno, Seguridad Pública y Justicia.

Alineación con el PNEG 2013-2018

Actividad general: VI.1.4.1

Realizar el Censo Nacional de Gobierno, Seguridad Pública y Sistema Penitenciario Estatales.

Código:	D.VI.1.5.1.1	
Nombre de la Ae:	Coordinar la realización del Censo Nacional de Gobiernos Municipales y Delegacionales 2013, bajo los principios de Información de Interés Nacional.	
Responsable:	Subsistema Nacional de Información de Gobierno, Seguridad Pública e Impartición de Justicia. <ul style="list-style-type: none"> ▪ Comité Técnico Especializado de Información de Gobierno. ▪ Instituto Nacional de Estadística y Geografía. ▪ Dirección General de Estadísticas de Gobierno, Seguridad Pública y Justicia. 	
Entregable concluido:		
1	Nombre:	Documento de resultados del Censo Nacional de Gobiernos Municipales y Delegacionales 2013.
	Meta:	Documento.
	Descripción:	<ul style="list-style-type: none"> ▪ Documento de Resultados del Censo Nacional de Gobiernos Municipales y Delegacionales 2013. ▪ Se llevó a cabo la etapa de generación de productos, durante la cual, se elaboró la memoria de actividades del proyecto, se establecieron los componentes temáticos para la explotación y consulta de información del proyecto, se complementó la memoria de actividades y se elaboró el documento de resultados, así como el comunicado de prensa del proyecto. En ese sentido, se llevó a cabo la publicación de resultados el mes de junio 2014, mismos que se integraron por una base de más de 20 millones de datos, los cuales se presentan para consulta en 58 tabulados y seis módulos de consulta interactiva de datos (cubos) junto con sus documentos conceptuales y metodológicos correspondientes, todos ellos en la página de Internet del Instituto.
	Disponibilidad:	Archivos y carpetas de resguardo de la Dirección General de Estadísticas de Gobierno, Seguridad Pública y Justicia.
2	Nombre:	Cuestionario del Censo Nacional de Gobiernos Municipales y Delegacionales 2015.
	Meta:	Documento.
	Descripción:	<ul style="list-style-type: none"> ▪ Cuestionario del Censo Nacional de Gobiernos Municipales y Delegacionales 2015. ▪ Concluyeron los trabajos de definición e integración del marco conceptual y de la ficha metodológica del Censo Nacional de Gobiernos Municipales y Delegacionales 2015, conforme a lo establecido en el cronograma de actividades respectivo. En ese sentido, también dieron inicio los trabajos de elaboración del instrumento de captación, mismos que continuaran durante el mes de enero de 2015. Con el objeto de comunicar las principales acciones de coordinación con la estructura regional y estatal, se informó a través del medio establecido para tal efecto, las actividades y tiempos generales de levantamiento, así como el esquema general de monitoreo para el levantamiento.
	Disponibilidad:	Archivos y carpetas de resguardo de la Dirección General de Estadísticas de Gobierno, Seguridad Pública y Justicia.

Alineación con el PNEG 2013-2018

Actividad general: VI.1.5.1

Realizar el Censo Nacional de Gobiernos Municipales y Delegacionales.

Código:	D.VI.1.6.1.1	
Nombre de la Ae:	Coordinar la realización del Censo Nacional de Impartición de Justicia Estatal 2014, bajo los principios de Información de Interés Nacional.	
Responsable:	Subsistema Nacional de Información de Gobierno, Seguridad Pública e Impartición de Justicia. <ul style="list-style-type: none"> ▪ Comité Técnico Especializado de Información de Impartición de Justicia. ▪ Instituto Nacional de Estadística y Geografía. ▪ Dirección General de Estadísticas de Gobierno, Seguridad Pública y Justicia. 	
Entregable concluido:		
1	Nombre:	Documento de resultados del Censo Nacional de Impartición de Justicia Estatal 2014.
	Meta:	Documento.
	Descripción:	<ul style="list-style-type: none"> ▪ Documento de resultados del Censo Nacional de Impartición de Justicia Estatal 2014. ▪ Durante el mes de diciembre se publicaron los resultados del proyecto Censo Nacional de Impartición de Justicia Estatal 2014, mismos que fueron integrados a una base de más de 1.8 millones de datos, que se presentan para consulta en 48 tabulados y cinco módulos de consulta interactiva de datos (cubos) junto con sus documentos conceptuales y metodológicos correspondientes, todos ellos publicados en la página de Internet del Instituto.
	Disponibilidad:	Archivos y carpetas de resguardo de la Dirección General de Estadísticas de Gobierno, Seguridad Pública y Justicia.

Alineación con el PNEG 2013-2018

Actividad general: VI.1.6.1

Realizar el Censo Nacional de Impartición de Justicia Estatal.

Código:	D.VI.1.7.1.1	
Nombre de la Ae:	Coordinar la realización del Censo Nacional de Procuración de Justicia Estatal 2014, bajo los principios de Información de Interés Nacional.	
Responsable:	Subsistema Nacional de Información de Gobierno, Seguridad Pública e Impartición de Justicia. <ul style="list-style-type: none"> ▪ Comité Técnico Especializado de Información de Procuración de Justicia. ▪ Instituto Nacional de Estadística y Geografía. ▪ Dirección General de Estadísticas de Gobierno, Seguridad Pública y Justicia. 	
Entregable concluido:		
1	Nombre:	Documento de resultados del Censo Nacional de Procuración de Justicia Estatal 2014.
	Meta:	Documento.
	Descripción:	<ul style="list-style-type: none"> ▪ Documento de resultados del Censo Nacional de Procuración de Justicia Estatal 2014. ▪ Durante el mes de diciembre se publicaron los resultados del proyecto Censo Nacional de Procuración de Justicia Estatal 2014, que fueron integrados a una base de más de 1.5 millones de datos, los cuales se presentan para consulta en 33 tabulados y cuatro módulos de consulta interactiva de datos (cubos) junto con sus documentos conceptuales y metodológicos correspondientes, todos ellos en la página de Internet del Instituto.
	Disponibilidad:	Archivos y carpetas de resguardo de la Dirección General de Estadísticas de Gobierno, Seguridad Pública y Justicia.

Alineación con el PNEG 2013-2018

Actividad general: VI.1.7.1

Realizar el Censo Nacional de Procuración de Justicia Estatal.

Código:	D.VI.4.2.2.1	
Nombre de la Ae:	Coordinar la realización de la Encuesta Nacional de Victimización y Percepción sobre Seguridad Pública (ENVIPE) 2014, bajo los principios de Información de Interés Nacional.	
Responsable:	Subsistema Nacional de Información de Gobierno, Seguridad Pública e Impartición de Justicia. <ul style="list-style-type: none"> ▪ Comité Técnico Especializado de Información de Seguridad Pública. ▪ Instituto Nacional de Estadística y Geografía. ▪ Dirección General de Estadísticas de Gobierno, Seguridad Pública y Justicia. 	
Entregable concluido:		
1	Nombre:	Documento de resultados de la ENVIPE 2014.
	Meta:	Documento.
	Descripción:	<ul style="list-style-type: none"> ▪ Resultados de la Encuesta Nacional de Victimización y Percepción sobre Seguridad Pública 2014. ▪ Se validaron las bases de datos de la Encuesta Nacional de Victimización y Percepción sobre Seguridad Pública (ENVIPE) 2014. Se realizó un documento que contiene la explotación de cada pregunta de los cuestionarios del Proyecto. De igual manera, se corrieron los criterios de validación de la ENVIPE 2014, donde se revisó que la información fuera congruente con los criterios conceptuales. Así mismo, se revisó la correcta implementación de pases y códigos válidos. Se finalizó la elaboración de los tabulados del proyecto, mismos que fueron publicados en el sitio oficial del instituto. Se concluyó de manera exitosa en tiempo y forma con la adecuación editorial de los tabulados de la ENVIPE 2014. Durante el mes de septiembre se coordinó una reunión con funcionarios de Presidencia de la República, de la Secretaría de Gobernación, de la Comisión Nacional de Seguridad, y del Secretariado Ejecutivo del Sistema Nacional de Seguridad Pública, así como del Centro Nacional de Información (Septiembre 29, 2014), para revisar los resultados de la ENVIPE 2014, así como identificar e integrar posibles necesidades de información sobre este proyecto, por parte de los actores relevantes. Así también, se apoyó la realización de la Conferencia de Prensa para presentar los resultados de la ENVIPE 2014, de acuerdo al Calendario de Difusión de Información Estadística y Geográfica 2014. ▪ Por otra parte, inició la coordinación de la reunión con académicos y representantes de organizaciones de la sociedad civil, que se llevará a cabo el día 2 de octubre del presente. Se elaboraron los oficios dirigidos a los Gobernadores de los estados y al Jefe de Gobierno del Distrito Federal, que fueron signados por el Presidente del INEGI, a fin de hacerles llegar a través de las Coordinaciones Estatales del Instituto, la presentación impresa de los resultados de la ENVIPE 2014. De manera posterior a la realización de la conferencia de prensa en la que se presentaron los resultados de la ENVIPE 2014; se hizo llegar vía correo electrónico el Boletín de Prensa a distintas audiencias clave del Subsistema Nacional de Información de Gobierno, Seguridad Pública e Impartición de Justicia, entre las que se encuentran: órganos colegiados del SNIGSPLJ, Secretarios de Seguridad Pública, Procuradores Generales de Justicia y Fiscales, Representantes del Sistema Penitenciario, Presidentes de Poderes Judiciales de las entidades federativas, Coordinadores de Asesores u Homólogos, integrantes del Grupo de Enfoque del Subsistema, representantes de Organizaciones de la Sociedad Civil, así como servidores públicos de diversas instituciones. Así también, se replicaron mensajes en Facebook y Twitter. ▪ Como parte de los resultados de la ENVIPE 2014, el INEGI pone a su disposición 85 tabulados con los principales resultados de información de la Encuesta, los cuales se clasifican en: <ol style="list-style-type: none"> 1. Nivel de victimización y delincuencia. 2. Caracterización del delincuente. 3. Denuncia del delito. 4. Características de las víctimas de delito, los delitos y los daños. 5. Percepción sobre la seguridad pública. 6. Desempeño institucional. 7. Caracterización del delito en los hogares.
	Disponibilidad:	www.inegi.org.mx
2	Nombre:	Marco Conceptual Preliminar e Instrumento de Captación 2015.
	Meta:	Documento.
	Descripción:	Marco conceptual, versión preliminar e instrumento de captación de la ENVIPE 2015.
	Disponibilidad:	Archivos y carpetas de resguardo de la Dirección General de Estadísticas de Gobierno, Seguridad Pública y Justicia.

Alineación con el PNEG 2013-2018

Actividad general: VI.4.2.2

Generar la IIN resultante de la ENVIPE y difundir los resultados de conformidad con el calendario de publicación de la IIN.

Apoyar el desarrollo de capacidades técnicas de los servidores públicos de las Unidades del Estado que forman parte del Sistema Nacional de Información Estadística y Geográfica, en los temas requeridos, mediante el diseño e implementación de programas de capacitación del Sistema.

Código:	D.IX.1.1.1.1	
Nombre de la Ae:	Coordinar la implementación de talleres y cursos de capacitación a través del Centro de Excelencia, de manera conjunta entre UNODC y el INEGI para información estadística de gobierno, victimización, percepción de la seguridad pública y justicia.	
Responsable:	Subsistema Nacional de Información de Gobierno, Seguridad Pública e Impartición de Justicia. <ul style="list-style-type: none"> ▪ Comité Técnico Especializado de Información de Seguridad Pública. ▪ Instituto Nacional de Estadística y Geografía. ▪ Dirección General de Estadísticas de Gobierno, Seguridad Pública y Justicia. 	
Entregable concluido:		
1	Nombre:	Reporte de actividades de talleres y cursos de capacitación del año 2013.
	Meta:	Documento.
	Descripción:	Se concluyó el reporte correspondiente a las actividades en materia de talleres y cursos de capacitación a través del Centro de Excelencia, de manera conjunta entre UNODC y el INEGI para información estadística de gobierno, victimización, percepción de la seguridad pública y justicia, entre los que destacan: "Curso de Introducción a los Esquemas de Medición y/o Evaluación a través de Índices e Indicadores", se participó en la evaluación presencial de la Encuesta de Convivencia y Seguridad Ciudadana que realiza el DANE de Colombia, así como se organizó el "Encuentro Regional sobre Encuestas de Victimización", entre otros.
	Disponibilidad:	Archivos y carpetas del Centro de Excelencia.
2	Nombre:	Integración del reporte de actividades de talleres y cursos de capacitación del año 2014.
	Meta:	Documento.
	Descripción:	<ul style="list-style-type: none"> ▪ Reporte de actividades de talleres y cursos de capacitación del año 2014. ▪ Se llevó a cabo la impartición de 10 módulos relacionados con las encuestas de victimización a un grupo interinstitucional en Guatemala, a través del "Taller para la Implementación de la Encuesta Nacional de Victimización Delictiva y Percepción de Guatemala", dicho taller tuvo lugar en la ciudad de Antigua, Guatemala del 22 al 24 de octubre de 2014. Durante el mes de noviembre se tuvo participación en la Conferencia Anual de la Sociedad Americana de Criminología, en la que se presentaron teorías, investigaciones y estudios recientes sobre la delincuencia, reuniendo a académicos, diseñadores y administradores de políticas de seguridad y justicia. De manera particular se participó en el Panel "Measuring corruption: the experience of different countries in disentangling its main aspects" con la ponencia "Corruption risks in public services: the results of the National Survey on Governmental Quality 2013". Asimismo, se apoyó en la organización del panel "International Efforts to Measure Crime and their implications for Criminologists" en el cual el Vicepresidente Mario Palma y Salomé Flores, Coordinadora del Centro de Excelencia y James Lynch de la Universidad de Maryland, explicaron los esfuerzos que se están realizando a nivel internacional para la definición de criterios para la producción de estadísticas sobre la delincuencia y la justicia penal, compartieron las experiencias del INEGI en las encuestas de victimización y la generación de estadísticas oficiales sobre seguridad y justicia, así como la utilidad que tienen estos esfuerzos para la comparación internacional. Del 15 al 17 de diciembre se tuvo participación en un seminario sobre poblaciones ocultas y fenómenos delictivos escasos organizado por la Oficina de la Naciones Unidas contra la Droga y el Delito en la ciudad de Viena, Austria, en la que se presentó el tema "Measurement of crimes with symmetric information within the household through sample surveys: estimates for kidnaping, involuntary disappearance and homicide in Mexico", abordando la metodología y resultados de la medición del delito de secuestro, así como de homicidio y desaparición involuntaria que se utilizan como variables de control. Dentro del seminario también se participó en la discusión de los métodos utilizados para medir las experiencias de corrupción y en la medición del uso de drogas.
Disponibilidad:	Archivos y carpetas de resguardo de la Dirección General de Estadísticas de Gobierno, Seguridad Pública y Justicia.	

Alineación con el PNEG 2013-2018

Actividad general: IX.1.1.1

Implementar el Programa de Capacitación 2013-2018 para los Servidores Públicos de las UE del SNIEG.

Objetivo X

PNEG 2013-2018

Impulsar la mejora en la producción y análisis de la Información de Interés Nacional mediante la implementación de agendas de investigación en estadística y geografía, con la colaboración de centros de educación superior e investigación, así como con las Unidades del Estado.

Código:	D.X.1.2.4.1	
Nombre de la Ae:	Coordinar la implementación de actividades de investigación y generación de publicaciones a través del Centro de Excelencia, de manera conjunta entre UNODC y el INEGI, para información estadística de gobierno, victimización, percepción de la seguridad pública.	
Responsable:	Subsistema Nacional de Información de Gobierno, Seguridad Pública e Impartición de Justicia. <ul style="list-style-type: none"> ▪ Comité Técnico Especializado de Información de Seguridad Pública. ▪ Instituto Nacional de Estadística y Geografía. ▪ Dirección General de Estadísticas de Gobierno, Seguridad Pública y Justicia. 	
Entregable concluido:		
1	Nombre:	Informe de actividades y generación de publicaciones.
	Meta:	Documento.
	Descripción:	<ul style="list-style-type: none"> ▪ Informe de actividades y generación de publicaciones. ▪ Durante el mes de octubre se concluyó la edición y revisión del libro Medición y Análisis de la delincuencia contra el Sector Privado: Experiencias internacionales y el caso mexicano, versión en español de la publicación originalmente editada en idioma inglés en colaboración con el Centro de Excelencia INEGI-UNODC. Durante el mes de noviembre se llevó a cabo una prueba piloto del instrumento de captación del Censo Nacional de Poderes Legislativos Estatales con la Asamblea Legislativa del Distrito Federal, con el objeto de verificar su operación, adecuación conceptual y capacidad para captar la totalidad de variables definidas. Durante el mes de diciembre se proporcionó al Centro de Excelencia la prueba de impresión de la publicación "Medición y análisis de la delincuencia contra el sector privado: Experiencias internacionales y el caso mexicano". Las observaciones emitidas por el Centro de Excelencia se aplicaron y se gestionó ante la Dirección de Producción Editorial del INEGI un tiraje de 300 ejemplares.
	Disponibilidad:	Archivos y carpetas de resguardo de la Dirección General de Estadísticas de Gobierno, Seguridad Pública y Justicia.

Alineación con el PNEG 2013-2018

Actividad general: X.1.2.4

Definir e implementar una Agenda de Investigación Permanente con Unidades del Estado adscritas al SNIGSPIJ en temas relacionados con las Actividades Estadísticas en el marco del Sistema Nacional de Información Estadística y Geográfica, y elaborar informes

• Instituto Nacional de Estadística y Geografía como Unidad Central Coordinadora del SNIEG

Objetivo I

PNEG 2013-2018

Impulsar la consolidación del Sistema Nacional de Información Estadística y Geográfica mediante el fortalecimiento y orientación del trabajo coordinado de las Unidades del Estado, con base en los documentos programáticos del Sistema, la operación de los Órganos Colegiados previstos en la Ley, el desarrollo y funcionamiento de la Red Nacional de Información y una interlocución permanente con organismos internacionales.

Código:	H.I.1.1.1.1	
Nombre de la Ae:	Integrar el Programa Anual de Estadística y Geografía 2015.	
Responsable:	Instituto Nacional de Estadística y Geografía. ▪ Dirección General de Coordinación del Sistema Nacional de Información Estadística y Geográfica.	
Entregable concluido:		
1	Nombre:	PAEG 2015, aprobado por la Junta de Gobierno.
	Meta:	Documento.
	Descripción:	<ul style="list-style-type: none"> ▪ Programa Anual de Estadística y Geografía 2015 aprobado por la Junta de Gobierno el 9 de diciembre de 2014, mediante el Acuerdo No.11ª/XIV/2014. ▪ El PAEG está integrado por 258 Actividades específicas y 373 Entregables que realizarán en 2015 las Unidades del Estado adscritas a los Subsistemas Nacionales de Información que conforman al SNIEG, así como el INEGI como Unidad Central Coordinadora. ▪ La distribución de las Actividades específicas corresponde 84.5% a los Subsistemas Nacionales de Información y 15.5% al INEGI como Unidad Central Coordinadora.
	Disponibilidad:	www.snieg.mx Los programas del SNIEG > Programa Anual de Estadística y Geografía > 2015. > http://www.snieg.mx/Contenidos/espanol/Programas/PAEG_2015.pdf

Alineación con el PNEG 2013-2018

Actividad general: I.1.1.1

Integrar los Programas Anuales de Estadística y Geografía para su aprobación por la Junta de Gobierno.

Código:	H.I.1.1.2.1	
Nombre de la Ae:	Integrar el Informe con los resultados de la ejecución del Programa Anual de Estadística y Geografía 2013.	
Responsable:	Instituto Nacional de Estadística y Geografía. <ul style="list-style-type: none"> ▪ Dirección General de Coordinación del Sistema Nacional de Información Estadística y Geográfica. 	
Entregable concluido:		
1	Nombre:	Informe con los resultados de la ejecución del Programa Anual de Estadística y Geografía 2013.
	Meta:	Documento.
	Descripción:	<ul style="list-style-type: none"> ▪ Informe con los resultados del Programa Anual de Estadística y Geografía 2013, el cual presenta el estatus de los entregables derivados de la ejecución de las Actividades específicas registradas por las Unidades del Estado y el INEGI como Unidad Central Coordinadora del SNIEG. ▪ Forma parte del Informe 2013 de Actividades y Resultados que el INEGI presenta al Poder Ejecutivo y al Congreso de la Unión en el mes de marzo de cada año.
	Disponibilidad:	www.snieg.mx INEGI como Unidad Central Coordinadora del SNIEG > Informes > 2013 > http://www.snieg.mx/Contenidos/espanol/inegi_coord/informe/informe_2013.pdf
2	Nombre:	Informe 2013 de Actividades y Resultados, aprobado por la Junta de Gobierno del INEGI.
	Meta:	Documento.
	Descripción:	<ul style="list-style-type: none"> ▪ Informe de Actividades y Resultados 2013 del Sistema Nacional de Información Estadística y Geográfica, el cual consta de tres capítulos: en el primero se presentan los resultados de la Ejecución del Programa Anual de Estadística y Geografía 2013; en el segundo se exponen las actividades de las Comités de los Subsistemas Nacionales de Información; y en el tercero se informa sobre las actividades del INEGI realizadas durante 2013, el ejercicio del gasto efectuado, así como el dictamen formulado por el Auditor Externo. ▪ El Informe fue aprobado por la Junta de Gobierno del INEGI el 13 de marzo de 2014 y se presentó al Ejecutivo Federal y al Congreso de la Unión el 20 de marzo de 2014, en cumplimiento a lo dispuesto en el artículo 86 de la Ley del SNIEG.
	Disponibilidad:	www.snieg.mx INEGI como Unidad Central Coordinadora del SNIEG > Informes > 2013 > http://www.snieg.mx/Contenidos/espanol/inegi_coord/informe/informe_2013.pdf

Alineación con el PNEG 2013-2018

Actividad general: I.1.1.2

Dar seguimiento a la ejecución de los Programas Anuales de Estadística y Geografía y contar con los Informes de Actividades y Resultados del PAEG (Art. 86 fracc. I, LSNIEG).

Código:	H.I.2.1.1.1	
Nombre de la Ae:	Dar seguimiento a la operación del Consejo Consultivo Nacional.	
Responsable:	Instituto Nacional de Estadística y Geografía. <ul style="list-style-type: none"> ▪ Dirección General de Coordinación del Sistema Nacional de Información Estadística y Geográfica. 	
Entregable concluido:		
1	Nombre:	Informe anual de seguimiento a la operación del Consejo Consultivo Nacional 2013.
	Meta:	Documento.
	Descripción:	Se concluyó el Informe, que incluye los aspectos relevantes de las actividades realizadas por el Consejo Consultivo Nacional durante el 2013, así como de su integración, funcionamiento y contribuciones para el SNIEG.
	Disponibilidad:	www.snieg.mx Consejo Consultivo Nacional > Informes > 2013 > http://www.snieg.mx/contenidos/espanol/consejo/InformeCCN2013.pdf
2	Nombre:	Actas de las sesiones del Consejo Consultivo Nacional.
	Meta:	2 documentos.
	Descripción:	<ul style="list-style-type: none"> ▪ Acta de la Primera Sesión 2014 realizada el 4 de junio. ▪ Acta de la Segunda Sesión 2014 realizada 20 de noviembre.
	Disponibilidad:	www.snieg.mx Consejo Consultivo Nacional > Sesiones > 2014

Alineación con el PNEG 2013-2018

Actividad general: I.2.1.1

Operar Consejo Consultivo Nacional y dar respuesta a las solicitudes y recomendaciones emitidas por el mismo, así como elaborar los informes anuales correspondientes.

Código:	H.I.2.2.1.1	
Nombre de la Ae:	Dar seguimiento a la operación de los Comités Ejecutivos de los Subsistemas Nacionales de Información.	
Responsable:	Instituto Nacional de Estadística y Geografía. <ul style="list-style-type: none"> ▪ Dirección General de Coordinación del Sistema Nacional de Información Estadística y Geográfica. 	
Entregable concluido:		
1	Nombre:	Reporte sobre la situación de los acuerdos del CE SNIDS.
	Meta:	2 documentos.
	Descripción:	Reporte que contiene los Informes con el estatus del seguimiento de los acuerdos de la primera y segunda sesiones 2014 del Comité Ejecutivo del Sistema Nacional de Información Demográfica y Social.
	Disponibilidad:	www.snieg.mx Comités Ejecutivos > Demográfica y Social > Seguimiento de acuerdos
2	Nombre:	Reporte sobre la situación de los acuerdos del CE SNIE.
	Meta:	2 documentos.
	Descripción:	Reporte que contiene los Informes con el estatus del seguimiento de los acuerdos de la primera y segunda sesiones 2014 del Comité Ejecutivo del Sistema Nacional de Información Económica.
	Disponibilidad:	www.snieg.mx Comités Ejecutivos > Económica > Seguimiento de acuerdos
3	Nombre:	Reporte sobre la situación de los acuerdos del CE SNIGMA.
	Meta:	2 documentos.
	Descripción:	Reportes que contienen los informes con el estatus del seguimiento de los acuerdos de la primera y segunda sesiones 2014 del Subsistema Nacional de Información Geográfica y del Medio Ambiente.
	Disponibilidad:	www.snieg.mx Comités Ejecutivos > Geográfica y del Medio Ambiente > Seguimiento de acuerdos
4	Nombre:	Reporte sobre la situación de los acuerdos del CE SNIGSPIJ.
	Meta:	2 documentos.
	Descripción:	Reportes que contienen los informes con el estatus del seguimiento de los acuerdos de la primera y segunda sesiones 2014 del Subsistema Nacional de Información de Gobierno, Seguridad Pública e Impartición de Justicia.
	Disponibilidad:	www.snieg.mx Comités Ejecutivos > Gobierno, Seguridad Pública e Impartición de Justicia > Seguimiento de acuerdos
5	Nombre:	Actas de las sesiones del CE SNIDS.
	Meta:	2 documentos.
	Descripción:	<ul style="list-style-type: none"> ▪ Acta de la Primera Sesión 2014 realizada el 30 de abril. ▪ Acta de la Segunda Sesión 2014 realizada 24 de septiembre.
	Disponibilidad:	www.snieg.mx Comités Ejecutivos > Demográfica y Social > Sesiones
6	Nombre:	Actas de las sesiones del CE SNIE.
	Meta:	2 documentos.
	Descripción:	<ul style="list-style-type: none"> ▪ Acta de la Primera Sesión 2014 realizada el 10 de junio. ▪ Acta de la Segunda Sesión 2014 realizada 23 de septiembre.
	Disponibilidad:	www.snieg.mx Comités Ejecutivos > Económica > Sesiones
7	Nombre:	Actas de las sesiones del CE SNIGMA.
	Meta:	2 documentos.
	Descripción:	<ul style="list-style-type: none"> ▪ Acta de la Primera Sesión 2014 realizada el 26 de junio. ▪ Acta de la Segunda Sesión 2014 realizada 5 de diciembre.
	Disponibilidad:	www.snieg.mx Comités Ejecutivos > Geográfica y del Medio Ambiente > Sesiones

8	Nombre:	Actas de las sesiones del CE SNIGSPIJ.
	Meta:	2 documentos.
	Descripción:	<ul style="list-style-type: none"> ▪ Acta de la Primera Sesión 2014 realizada el 11 de junio. ▪ Acta preliminar de la segunda sesión del CESNIGSPU realizada el 11 de diciembre, actualmente en consulta.
	Disponibilidad:	<ul style="list-style-type: none"> ▪ Acta de la primera sesión: www.snieg.mx Comités Ejecutivos > Gobierno, Seguridad Pública e Impartición de Justicia > Sesiones ▪ Acta de la segunda sesión: Instituto Nacional de Estadística y Geografía. ▪ Dirección General de Coordinación del Sistema Nacional de Información Estadística y Geográfica.
9	Nombre:	Informe con el porcentaje de cumplimiento de los acuerdos de los Comités Ejecutivos de los Subsistemas Nacionales de Información, con respecto a las actas definitivas al cierre de 2014.
	Meta:	Documento.
	Descripción:	Informe con el total de acuerdos tomados, cumplidos y en proceso por cada Comité Ejecutivo de los Subsistemas Nacionales de Información, con respecto a las actas definitivas al 19 de diciembre de 2014.
	Disponibilidad:	Instituto Nacional de Estadística y Geografía. <ul style="list-style-type: none"> ▪ Dirección General de Coordinación del Sistema Nacional de Información Estadística y Geográfica.
10	Nombre:	Informe 2013 de los órganos colegiados de los Subsistemas Nacionales de Información.
	Meta:	Documento.
	Descripción:	<ul style="list-style-type: none"> ▪ Se integró el informe con las actividades realizadas durante el año 2013 por los órganos colegiados de los Subsistemas Nacionales de Información, en atención a lo que señala el artículo 86, fracción II de la Ley del SNIEG, este informe forma parte del informe anual que presenta el INEGI al Ejecutivo Federal y al Congreso de la Unión. ▪ En el marco del objetivo de cada Subsistema que conforman el SNIEG, el Informe 2013 presenta la conformación, características de operación y actividades realizadas en 2013 por cada Comité Ejecutivo; así como los apartados correspondientes a las actividades realizadas por los 35 Comités Técnicos Especializados en operación.
	Disponibilidad:	www.snieg.mx El INEGI como Unidad Central Coordinadora del SNIEG > Informes > 2013 > http://snieg.mx/contenidos/espanol/inegi_coord/Informe/INFORME_2013.pdf

Alineación con el PNEG 2013-2018

Actividad general: I.2.2.1

Operar y dar seguimiento a los Comités Ejecutivos de los Subsistemas Nacionales de Información y elaborar los informes anuales correspondientes.

Código:	H.I.3.1.1.1	
Nombre de la Ae:	Asegurar la vigencia del convenio de constitución de los Comités Estatales de Información Estadística y Geográfica (CEIEG) de cada entidad federativa del país.	
Responsable:	Instituto Nacional de Estadística y Geografía. <ul style="list-style-type: none"> Dirección General de Coordinación del Sistema Nacional de Información Estadística y Geográfica. 	
Entregable concluido:		
1	Nombre:	Convenio de constitución o renovación del Comité Estatal de Información Estadística y Geográfica vigente.
	Meta:	31 convenios vigentes.
	Descripción:	<ul style="list-style-type: none"> Se cuenta con la cedula de revisión de 31 convenios, de los cuales hubo necesidad de actualizar tres de ellos: Tabasco, Jalisco y Baja California. Se cuenta con copia de los convenios de constitución y operación de los Comités Estatales de Información Estadística y Geográfica de Tabasco y Jalisco. Se cuenta con copia de la carta de ratificación del convenio de constitución y operación del Comité Estatal de Información Estadística y Geográfica de Baja California.
	Disponibilidad:	Instituto Nacional de Estadística y Geografía. <ul style="list-style-type: none"> Dirección General de Coordinación del Sistema Nacional de Información Estadística y Geográfica.

Alineación con el PNEG 2013-2018

Actividad general: I.3.1.1

Promover la renovación de los convenios de constitución de los Comités Estatales de Información Estadística y Geográfica.

Código:	H.I.5.1.1.1	
Nombre de la Ae:	Administrar y actualizar el Portal del Sistema Nacional de Información Estadística y Geográfica.	
Responsable:	Instituto Nacional de Estadística y Geografía. <ul style="list-style-type: none"> Dirección General de Coordinación del Sistema Nacional de Información Estadística y Geográfica. 	
Entregable concluido:		
1	Nombre:	Informes trimestrales sobre la actualización del Portal del Sistema Nacional de Información Estadística y Geográfica.
	Meta:	4 documentos.
	Descripción:	Se integraron cuatro informes trimestrales sobre la actualización del Portal SNIEG, entre las que destacan: <ul style="list-style-type: none"> Información sobre las actividades de los órganos colegiados: actas de sesiones, actualización de listas de integrantes y reportes de actividades, entre otros. Aprobación por la Junta de Gobierno de documentos normativos para el SNIEG. Publicación del PAEG 2015 Aprobación de Indicadores Clave para su inclusión al Catálogo Nacional de Indicadores. Aprobación de nuevas propuestas de Información de Interés Nacional y su documentación soporte.
	Disponibilidad:	Instituto Nacional de Estadística y Geografía. <ul style="list-style-type: none"> Dirección General de Coordinación del Sistema Nacional de Información Estadística y Geográfica.

Alineación con el PNEG 2013-2018

Actividad general: I.5.1.1

Mantener actualizado y en operación el Portal del SNIEG en Internet.

Código:	H.I.5.2.1.1	
Nombre de la Ae:	Incorporar a los órganos colegiados del Sistema a las comunidades del Sitio de Intercambio del SNIEG.	
Responsable:	Instituto Nacional de Estadística y Geografía. <ul style="list-style-type: none"> ▪ Dirección General de Coordinación del Sistema Nacional de Información Estadística y Geográfica. 	
Entregable concluido:		
1	Nombre:	Informe sobre la incorporación de ocho comunidades de trabajo en el Sitio de Intercambio del SNIEG para los órganos colegiados del Sistema y de los Subsistemas Nacionales de Información.
	Meta:	Documento.
	Descripción:	Informe sobre la incorporación de nueve comunidades de trabajo de los Comités Técnicos Especializados y Grupos de Trabajo en el Sitio de Intercambio del SNIEG: <ul style="list-style-type: none"> ▪ Comité Técnico Especializado de Estadísticas de Precios. <ul style="list-style-type: none"> - Grupo de Trabajo Telecomunicaciones. - Grupo de Trabajo Electricidad. - Grupo de Trabajo Alquiler de Viviendas. - Grupo de Trabajo Agropecuario. ▪ Comité Técnico Especializado de Estadísticas de Comercio Exterior. ▪ Comité Técnico Especializado de Información sobre Emisiones, Residuos y Sustancias Peligrosas. ▪ Comité Técnico Especializado de Información en Materia de Agua. ▪ Comité Técnico Especializado de Información en Materia de Uso del Suelo, Vegetación y Recursos Forestales.
	Disponibilidad:	Instituto Nacional de Estadística y Geografía. <ul style="list-style-type: none"> ▪ Dirección General de Coordinación del Sistema Nacional de Información Estadística y Geográfica.

Alineación con el PNEG 2013-2018

Actividad general: I.5.2.1

Promover la creación de las comunidades de trabajo de los órganos colegiados del Sistema en el Sitio de Intercambio del SNIEG.

Código:	H.I.5.3.1.1	
Nombre de la Ae:	Actualizar el Sitio del Acervo de Información de Interés Nacional.	
Responsable:	Instituto Nacional de Estadística y Geografía. <ul style="list-style-type: none"> ▪ Dirección General de Coordinación del Sistema Nacional de Información Estadística y Geográfica. 	
Entregable concluido:		
1	Nombre:	Informe semestral sobre la actualización del Sitio del Acervo de IIN.
	Meta:	2 informes.
	Descripción:	Informes semestrales 2014 sobre la incorporación al Sitio del Acervo de las metodologías y metadatos de los siguientes proyectos aprobados como IIN por parte de la Junta de Gobierno del INEGI: <ul style="list-style-type: none"> ▪ Inventario de Sustancias Agotadoras de la Capa de Ozono. ▪ Inventario Nacional Forestal y de Suelos. ▪ Estadísticas de Defunciones Registradas. ▪ Estadísticas de Defunciones Fetales. ▪ Inventario Nacional de Gases y Compuestos de Efecto Invernadero. ▪ Encuesta Nacional de Calidad e Impacto Gubernamental. ▪ Red Nacional de Caminos. ▪ Encuesta Nacional de la Dinámica Demográfica.
	Disponibilidad:	Instituto Nacional de Estadística y Geografía. <ul style="list-style-type: none"> ▪ Dirección General de Coordinación del Sistema Nacional de Información Estadística y Geográfica.

Alineación con el PNEG 2013-2018

Actividad general: I.5.3.1

Desarrollar el Sitio del Acervo de la Red Nacional de Información del Sistema Nacional de Información Estadística y Geográfica, mantenerlo actualizado y en operación conforme a la normatividad establecida.

Código:	H.I.5.4.1.1	
Nombre de la Ae:	Identificar la Información de Interés Nacional histórica de los proyectos estadísticos y geográficos determinados como IIN.	
Responsable:	Instituto Nacional de Estadística y Geografía. <ul style="list-style-type: none"> ▪ Dirección General de Coordinación del Sistema Nacional de Información Estadística y Geográfica. 	
Entregable concluido:		
1	Nombre:	Relación de IIN histórica por proyecto estadístico.
	Meta:	Documento.
	Descripción:	Documento: "Información de Interés Nacional histórica", versión 1.0, el cual integra el marco normativo y conceptual de la Información de Interés Nacional histórica, así como el listado de proyectos por Subsistema Nacional de Información.
	Disponibilidad:	Instituto Nacional de Estadística y Geografía. <ul style="list-style-type: none"> ▪ Dirección General de Coordinación del Sistema Nacional de Información Estadística y Geográfica.

Alineación con el PNEG 2013-2018

Actividad general: I.5.4.1

Identificar cuál es la Información de Interés Nacional "histórica" por Subsistema Nacional de Información y llevar a cabo su resguardo conforme a la normatividad establecida.

Objetivo II

PNEG 2013-2018

Alcanzar estándares nacionales e internacionales y la aplicación de las mejores prácticas al contar con la normatividad técnica y las metodologías requeridas por el Sistema Nacional de Información Estadística y Geográfica, para el desarrollo de las Actividades Estadísticas y Geográficas, así como para la coordinación del propio Sistema.

Código:	H.II.4.1.1.1	
Nombre de la Ae:	Actualizar la normatividad para la prestación del Servicio Público de Información del SNIEG publicada.	
Responsable:	Instituto Nacional de Estadística y Geografía. <ul style="list-style-type: none"> ▪ Dirección General de Vinculación y Servicio Público de Información. 	
Entregable concluido:		
1	Nombre:	Reglas para la prestación del Servicio Público de Información Estadística y Geográfica actualizadas.
	Meta:	Documento.
	Descripción:	<ul style="list-style-type: none"> ▪ Reglas para la Prestación del Servicio Público de Información Estadística y Geográfica. ▪ La Norma Técnica para el Acceso y Publicación de Datos Abiertos de la Información Estadística y Geográfica de Interés Nacional se aprobó en términos del acuerdo No. 10ª./VI/2014, en la Décima Sesión de 2014 de la Junta de Gobierno del INEGI, celebrada el 11 de noviembre de 2014, una vez aprobada la Norma se revisaron las Reglas para la Prestación del Servicio Público de Información Estadística y Geográfica, y no se consideró necesario actualizarlas.
	Disponibilidad:	Instituto Nacional de Estadística y Geografía. <ul style="list-style-type: none"> ▪ Dirección General de Vinculación y Servicio Público de Información.

Alineación con el PNEG 2013-2018

Actividad general: II.4.1.1

Actualizar y/o revisar la normatividad requerida para el Servicio Público de Información Estadística y Geográfica del SNIEG.

Código:	H.II.5.1.1.1	
Nombre de la Ae:	Elaborar y actualizar disposiciones normativas en materia de coordinación del SNIEG.	
Responsable:	Instituto Nacional de Estadística y Geografía. <ul style="list-style-type: none"> ▪ Dirección General de Coordinación del Sistema Nacional de Información Estadística y Geográfica. 	
Entregable concluido:		
1	Nombre:	Reglas para la integración y funcionamiento del Consejo Consultivo Nacional, actualizadas.
	Meta:	Documento.
	Descripción:	Reglas para la integración y funcionamiento del Consejo Consultivo Nacional, actualizadas. La actualización de las Reglas fue aprobada por la Junta de Gobierno en su Sesión 10ª/X/2014 y publicada en el Sistema de Compilación Normativa el 4 de diciembre.
	Disponibilidad:	www.snieg.mx La Normatividad del SNIEG > Sistema de Compilación Normativa > Normatividad vigente
2	Nombre:	Procedimiento para la consulta pública de metodologías utilizadas para la producción de Información de Interés Nacional.
	Meta:	Documento.
	Descripción:	Procedimiento para la consulta pública de metodologías utilizadas para la producción de Información de Interés Nacional.
	Disponibilidad:	Instituto Nacional de Estadística y Geografía. <ul style="list-style-type: none"> ▪ Dirección General de Coordinación del Sistema Nacional de Información Estadística y Geográfica.
3	Nombre:	Informe sobre las mejores prácticas internacionales para la coordinación de actividades estadísticas y geográficas del SNIEG.
	Meta:	Documento.
	Descripción:	<ul style="list-style-type: none"> ▪ Informe sobre las mejores prácticas internacionales para la coordinación de actividades estadísticas y geográficas del SNIEG. ▪ Se integró el informe con la descripción de lo realizado por países y organismos internacionales, respecto a la coordinación de Actividades Estadísticas y Geográficas. ▪ Los aspectos relevantes de las experiencias internacionales se incorporaron en el documento: "Principios y Buenas Prácticas para las Actividades Estadísticas y Geográficas del SNIEG", aprobado por la Junta de Gobierno del INEGI.
	Disponibilidad:	Instituto Nacional de Estadística y Geografía. <ul style="list-style-type: none"> ▪ Dirección General de Coordinación del Sistema Nacional de Información Estadística y Geográfica.

Alineación con el PNEG 2013-2018

Actividad general: II.5.1.1

Generar la normatividad requerida para la coordinación del Sistema Nacional de Información Estadística y Geográfica y revisarla.

Código:	H.II.5.1.1.2	
Nombre de la Ae:	Revisar y actualizar el procedimiento para la integración, administración y difusión del Catálogo Nacional de Indicadores.	
Responsable:	<ul style="list-style-type: none"> ▪ Instituto Nacional de Estadística y Geografía. ▪ Dirección General de Coordinación del Sistema Nacional de Información Estadística y Geográfica. 	
Entregable concluido:		
1	Nombre:	Normatividad para la integración, administración y difusión del Catálogo Nacional de Indicadores, actualizada.
	Meta:	Documento.
	Descripción:	<ul style="list-style-type: none"> ▪ Versión preliminar de las Reglas para la integración, difusión y administración del Catálogo Nacional de Indicadores, en las que se establecen las disposiciones para la integración, actualización y difusión de los Indicadores Clave que forman parte del Catálogo en el marco del Sistema Nacional de Información Estadística y Geográfica. ▪ Las Reglas para la integración, difusión y administración del Catálogo Nacional de Indicadores se pondrán a consideración de la Junta de Gobierno del INEGI en el año 2015.
	Disponibilidad:	Instituto Nacional de Estadística y Geografía. <ul style="list-style-type: none"> ▪ Dirección General de Coordinación del Sistema Nacional de Información Estadística y Geográfica.

Alineación con el PNEG 2013-2018

Actividad general: II.5.1.1

Generar la normatividad requerida para la coordinación del Sistema Nacional de Información Estadística y Geográfica y revisarla.

Desarrollar la infraestructura de información del Sistema Nacional de Información Estadística y Geográfica, mediante el trabajo coordinado de los integrantes de los Subsistemas Nacionales de Información.

Código:	H.III.1.5.1.1	
Nombre de la Ae:	Coordinar la actualización del Registro Estadístico Nacional (REN).	
Responsable:	Instituto Nacional de Estadística y Geografía. <ul style="list-style-type: none"> ▪ Dirección General de Coordinación del Sistema Nacional de Información Estadística y Geográfica. 	
Entregable concluido:		
1	Nombre:	Informe semestral sobre la actualización del REN y la información disponible.
	Meta:	2 informes.
	Descripción:	<ul style="list-style-type: none"> ▪ Se elaboraron dos informes correspondientes al primero y segundo semestres de 2014 con fechas de corte, 30 de junio y 31 de diciembre, respectivamente, en donde se informan los trabajos realizados para la actualización del REN y la información disponible. ▪ Sobre la actualización, acumulado al 31 de diciembre de 2014 se ha logrado identificar 2 219 Unidades Administrativas con Funciones Estadísticas (UAFE) de las instituciones que participan en el REN, en tanto el Inventario se actualizó con información respecto a 408 proyectos estadísticos y 755 productos estadísticos. ▪ Sobre la información disponible, se cuenta con datos de identificación de las propias UAFE y en el Inventario se cuenta con la información sobre 1 504 proyectos estadísticos, actualizada de 2010 a la fecha, encontrando que de éstos, 798 cuentan con referencias a los temas relacionados con el Subsistema Nacional de Información Demográfica y Social, con el Subsistema Nacional de Información Económica 148 proyectos; con el Subsistema Nacional de Información Geográfica y del Medio Ambiente 167 proyectos y 85 con el Subsistema Nacional de Información de Gobierno, Seguridad Pública e Impartición de Justicia.
	Disponibilidad:	Instituto Nacional de Estadística y Geografía. <ul style="list-style-type: none"> ▪ Dirección General de Coordinación del Sistema Nacional de Información Estadística y Geográfica.

Alineación con el PNEG 2013-2018

Actividad general: III.1.5.1

Mantener actualizado el REN.

Código:	H.III.1.6.1.1	
Nombre de la Ae:	Coordinar la implementación y operación del RNIG.	
Responsable:	<ul style="list-style-type: none"> ▪ Instituto Nacional de Estadística y Geografía. ▪ Dirección General de Coordinación del Sistema Nacional de Información Estadística y Geográfica. 	
Entregable concluido:		
1	Nombre:	Informe semestral sobre la actualización del RNIG y la información disponible.
	Meta:	2 informes.
	Descripción:	<ul style="list-style-type: none"> ▪ Se elaboraron dos informes correspondientes al primero y segundo semestres de 2014 con fechas de corte 30 de junio y 31 de diciembre, respectivamente, en donde se informan los trabajos realizados para la actualización del RNIG y la información disponible. ▪ Sobre la actualización, acumulado al 31 de diciembre de 2014, se actualizó el directorio con datos de 1 646 unidades identificadas como potenciales unidades generadoras de información geográfica para su incorporación al RNIG; 1 510 corresponden al ámbito municipal y 136 unidades corresponden al ámbito estatal, asimismo se revisaron 386 unidades del ámbito estatal y municipal; el Inventario Nacional de Información Geográfica se actualizó con información de un total de 139 productos y conjuntos geográficos, 114 del ámbito federal y 25 del ámbito estatal, y como parte de los ejercicios de prueba para la carga de información se realizó la captura de información de 36 productos geográficos del ámbito federal. ▪ El Inventario cuenta con información sobre 82 productos o conjuntos de datos geográficos concluidos, 72 del ámbito federal y 10 del ámbito estatal.
	Disponibilidad:	Instituto Nacional de Estadística y Geografía. <ul style="list-style-type: none"> ▪ Dirección General de Coordinación del Sistema Nacional de Información Estadística y Geográfica.

Alineación con el PNEG 2013-2018

Actividad general: III.1.6.1

Mantener actualizado el RNIG.

Promover el conocimiento del territorio, la realidad económica, social, del medio ambiente, el gobierno, la seguridad pública y la impartición de justicia en el país poniendo a la disposición de la sociedad y el Estado, Indicadores Clave actualizados en el Catálogo Nacional de Indicadores del SNIEG.

Código:	H.VII.1.1.1.1	
Nombre de la Ae:	Actualizar el Sitio del Catálogo Nacional de Indicadores.	
Responsable:	Instituto Nacional de Estadística y Geografía. <ul style="list-style-type: none"> ▪ Dirección General de Coordinación del Sistema Nacional de Información Estadística y Geográfica. 	
Entregable concluido:		
1	Nombre:	Informe trimestral de actualización del Sitio del Catálogo Nacional de Indicadores.
	Meta:	4 documentos.
	Descripción:	Cuatro informes trimestrales sobre la actualización del Sitio del Catálogo Nacional de Indicadores, mismos que incluyen: <ul style="list-style-type: none"> ▪ Incorporación de nuevos Indicadores Clave. ▪ Actualización de Indicadores Clave conforme al calendario establecido para el año. ▪ Actualización de los contenidos del Sitio del CNI.
	Disponibilidad:	Instituto Nacional de Estadística y Geografía. <ul style="list-style-type: none"> ▪ Dirección General de Coordinación del Sistema Nacional de Información Estadística y Geográfica.
2	Nombre:	Informe trimestral de actualización de los IC del SNIDS en el Sitio del Catálogo Nacional de Indicadores.
	Meta:	4 documentos.
	Descripción:	Cuatro informes trimestrales sobre la actualización de los Indicadores Clave que son generados en el marco del Subsistema Nacional de Información Demográfica y Social. En el reporte se incluye un apartado con la incorporación de nuevos Indicadores Clave al Sitio del Catálogo conforme a su aprobación por la Junta de Gobierno del INEGI.
	Disponibilidad:	Instituto Nacional de Estadística y Geografía. <ul style="list-style-type: none"> ▪ Dirección General de Coordinación del Sistema Nacional de Información Estadística y Geográfica.
3	Nombre:	Informe trimestral de actualización de los IC del SNIE en el Sitio del Catálogo Nacional de Indicadores.
	Meta:	4 documentos.
	Descripción:	Cuatro informes trimestrales sobre la actualización de los Indicadores Clave que son generados en el marco del Subsistema Nacional de Información Económica. En el reporte se incluye un apartado con la incorporación de nuevos Indicadores Clave al Sitio del Catálogo conforme a su aprobación por la Junta de Gobierno del INEGI.
	Disponibilidad:	Instituto Nacional de Estadística y Geografía. <ul style="list-style-type: none"> ▪ Dirección General de Coordinación del Sistema Nacional de Información Estadística y Geográfica.
4	Nombre:	Informe trimestral de actualización de los IC del SNIGMA en el Sitio del Catálogo Nacional de Indicadores.
	Meta:	4 documentos.
	Descripción:	Cuatro informes trimestrales sobre la actualización de los Indicadores Clave que son generados en el marco del Subsistema Nacional de Información Geográfica y del Medio Ambiente. En el reporte se incluye un apartado con la incorporación de nuevos Indicadores Clave al Sitio del Catálogo conforme a su aprobación por la Junta de Gobierno del INEGI.
	Disponibilidad:	Instituto Nacional de Estadística y Geografía. <ul style="list-style-type: none"> ▪ Dirección General de Coordinación del Sistema Nacional de Información Estadística y Geográfica.
5	Nombre:	Informe trimestral de actualización de los IC del SNIGSPIU en el Sitio del Catálogo Nacional de Indicadores.
	Meta:	4 documentos.
	Descripción:	Cuatro informes trimestrales sobre la actualización de los Indicadores Clave que son generados en el marco del Subsistema Nacional de Información de Gobierno, Seguridad Pública e Impartición de Justicia. En el reporte se incluye un apartado con la incorporación de nuevos Indicadores Clave al Sitio del Catálogo conforme a su aprobación por la Junta de Gobierno del INEGI.

	Disponibilidad:	Instituto Nacional de Estadística y Geografía. <ul style="list-style-type: none">▪ Dirección General de Coordinación del Sistema Nacional de Información Estadística y Geográfica.
--	------------------------	--

Alineación con el PNEG 2013-2018

Actividad general: VII.1.1.1

Mantener actualizado el Sitio del Catálogo Nacional de Indicadores.

Objetivo VIII

PNEG 2013-2018

Proporcionar la Información de Interés Nacional generada por el Sistema, así como promover su conocimiento y uso, mediante la prestación del Servicio Público de Información Estadística y Geográfica.

Código:	H.VIII.1.1.1.1	
Nombre de la Ae:	Publicar en Internet la Información de Interés Nacional en las fechas comprometidas de acuerdo al Calendario de Publicación de IIN.	
Responsable:	Instituto Nacional de Estadística y Geografía. <ul style="list-style-type: none"> Dirección General de Vinculación y Servicio Público de Información. 	
Entregable concluido:		
1	Nombre:	Reporte de cumplimiento de fechas de publicación de la Información de Interés Nacional en Internet.
	Meta:	12 documentos.
	Descripción:	Se integraron 12 reportes mensuales del cumplimiento de fechas de publicación de la Información de Interés Nacional en Internet.
	Disponibilidad:	Instituto Nacional de Estadística y Geografía. <ul style="list-style-type: none"> Dirección General de Vinculación y Servicio Público de Información.

Alineación con el PNEG 2013-2018

Actividad general: VIII.1.1.1

Poner a disposición de los usuarios la Información de Interés Nacional, así como sus metadatos, metodologías y aplicaciones concretas utilizadas en su elaboración.

Código:	H.VIII.1.1.3.1	
Nombre de la Ae:	Integrar las disposiciones normativas del SNIEG al Sistema de Compilación Normativa y difundir su contenido.	
Responsable:	Instituto Nacional de Estadística y Geografía. <ul style="list-style-type: none"> Dirección General de Coordinación del Sistema Nacional de Información Estadística y Geográfica. 	
Entregable concluido:		
1	Nombre:	Informe de disposiciones normativas incorporadas al Sistema de Compilación Normativa.
	Meta:	Documento.
	Descripción:	Se elaboró el Informe de disposiciones normativas incorporadas al Sistema de Compilación Normativa.
	Disponibilidad:	Instituto Nacional de Estadística y Geografía. <ul style="list-style-type: none"> Dirección General de Coordinación del Sistema Nacional de Información Estadística y Geográfica.

Alineación con el PNEG 2013-2018

Actividad general: VIII.1.1.3

Difundir el Sistema de compilación normativa del Sistema Nacional de Información Estadística y Geográfica.

Código:	H.VIII.1.1.4.1	
Nombre de la Ae:	Poner a disposición de los usuarios el Sitio del Catálogo Nacional de Indicadores actualizado.	
Responsable:	Instituto Nacional de Estadística y Geografía. <ul style="list-style-type: none"> Dirección General de Coordinación del Sistema Nacional de Información Estadística y Geográfica. 	
Entregable concluido:		
1	Nombre:	Informe de actualización del Sitio del Catálogo Nacional de Indicadores.
	Meta:	4 documentos.
	Descripción:	<ul style="list-style-type: none"> El 15 de julio de 2014, el INEGI en su carácter de Unidad Central Coordinadora del SNIEG, puso a disposición de la Sociedad y del Gobierno el Sitio del Catálogo Nacional de Indicadores, con la finalidad de proporcionar información que permita apoyar el conocimiento de la realidad demográfica y social, económica, del medio ambiente, de gobierno, seguridad pública e impartición de justicia del país. En el Sitio del CNI se pueden consultar y descargar las series estadísticas de los Indicadores Clave y de las variables utilizadas para su cálculo, así como sus metadatos, además de visualizar su comportamiento en el tiempo, a través de tabulados y elementos gráficos. En este contexto, se integraron cuatro informes trimestrales sobre la actualización del Sitio del Catálogo Nacional de Indicadores, en los cuales se incluye la actualización de los Indicadores Clave, así como la incorporación de nuevos Indicadores Clave en el marco de los Subsistemas Nacionales de Información.
	Disponibilidad:	Instituto Nacional de Estadística y Geografía. <ul style="list-style-type: none"> Dirección General de Coordinación del Sistema Nacional de Información Estadística y Geográfica.

Alineación con el PNEG 2013-2018

Actividad general: VIII.1.1.4

Poner a disposición de los usuarios el Catálogo Nacional de Indicadores actualizado.

Código:	H.VIII.1.1.5.1	
Nombre de la Ae:	Atender las solicitudes de Información de Interés Nacional provenientes del extranjero.	
Responsable:	Instituto Nacional de Estadística y Geografía. <ul style="list-style-type: none"> Dirección General de Vinculación y Servicio Público de Información. 	
Entregable concluido:		
1	Nombre:	Reporte de solicitudes atendidas de Información de Interés Nacional provenientes del extranjero.
	Meta:	12 documentos.
	Descripción:	Se integraron 12 reportes mensuales de solicitudes atendidas de Información de Interés Nacional provenientes del extranjero recibidas a través del centro de atención de llamadas.
	Disponibilidad:	Instituto Nacional de Estadística y Geografía. <ul style="list-style-type: none"> Dirección General de Vinculación y Servicio Público de Información.

Alineación con el PNEG 2013-2018

Actividad general: VIII.1.1.5

Atender las solicitudes de IIN provenientes del extranjero.

Código:	H.VIII.2.1.1.1	
Nombre de la Ae:	Detección de necesidades de información estadística y geográfica por parte de los usuarios que consultan la Información de Interés Nacional a través del SPIEG.	
Responsable:	Instituto Nacional de Estadística y Geografía. ▪ Dirección General de Vinculación y Servicio Público de Información.	
Entregable concluido:		
1	Nombre:	Reporte de evaluaciones realizadas.
	Meta:	4 documentos.
	Descripción:	Se integraron cuatro reportes trimestrales de evaluaciones realizadas.
	Disponibilidad:	Instituto Nacional de Estadística y Geografía. ▪ Dirección General de Vinculación y Servicio Público de Información.

Alineación con el PNEG 2013-2018

Actividad general: VIII.2.1.1

Identificar a través del SPIEG las demandas de información estadística y geográfica por parte de la sociedad y el Estado.

Código:	H.VIII.3.1.1.1	
Nombre de la Ae:	Fomentar la Información de Interés Nacional a través de las actividades de promoción entre el Sector Educativo.	
Responsable:	Instituto Nacional de Estadística y Geografía. ▪ Dirección General de Vinculación y Servicio Público de Información.	
Entregable concluido:		
1	Nombre:	Reporte del número de contenidos en la Sección Cuéntame en Internet con Información de Interés Nacional.
	Meta:	4 documentos.
	Descripción:	Se integraron cuatro reportes trimestrales del número de contenidos en la sección "Cuéntame" en Internet con Información de Interés Nacional.
	Disponibilidad:	Instituto Nacional de Estadística y Geografía. ▪ Dirección General de Vinculación y Servicio Público de Información.

Alineación con el PNEG 2013-2018

Actividad general: VIII.3.1.1

Definir e implementar la Estrategia para fomentar la cultura estadística y geográfica relacionada con la Información de Interés Nacional en los diferentes niveles educativos y elaborar informes anuales.

Apoyar el desarrollo de capacidades técnicas de los servidores públicos de las Unidades del Estado que forman parte del Sistema Nacional de Información Estadística y Geográfica, en los temas requeridos, mediante el diseño e implementación de programas de capacitación del Sistema.

Código:	H.IX.1.1.1.1	
Nombre de la Ae:	Coordinar la integración de las acciones de capacitación y actualización de los servidores públicos de las Unidades del Estado.	
Responsable:	Instituto Nacional de Estadística y Geografía. <ul style="list-style-type: none"> ▪ Dirección General de Coordinación del Sistema Nacional de Información Estadística y Geográfica. 	
Entregable concluido:		
1	Nombre:	Programa de Capacitación dirigido a los Servidores Públicos de las Unidades del Estado 2014.
	Meta:	Documento.
	Descripción:	<ul style="list-style-type: none"> ▪ Programa de Capacitación y Actualización dirigido a los Servidores Públicos de las Unidades del Estado 2014. ▪ Se realizó la coordinación con las direcciones generales, direcciones regionales y coordinaciones estatales del INEGI para la recepción, análisis y depuración de las acciones de capacitación a realizar relacionadas con el conocimiento y la normatividad del SNIEG y que inscribieron al Programa 2014.
	Disponibilidad:	Instituto Nacional de Estadística y Geografía. <ul style="list-style-type: none"> ▪ Dirección General de Coordinación del Sistema Nacional de Información Estadística y Geográfica.
2	Nombre:	Informe sobre la implementación del Programa de Capacitación dirigido a los Servidores Públicos de las Unidades del Estado 2014.
	Meta:	Documento.
	Descripción:	<ul style="list-style-type: none"> ▪ En el informe se presentan resultados sobre los eventos de capacitación y actualización que las unidades y áreas administrativas del INEGI manifestaron haber realizado a servidores públicos durante 2014, tanto en el ámbito federal como estatal, mediante la impartición de presentaciones, conferencias, cursos, talleres, con el propósito de promover la adecuada interpretación y aplicación de la normatividad aprobada por la Junta de Gobierno para el SNIEG, así como el conocimiento del propio Sistema. ▪ Adicionalmente, en el informe se detalla información como: total de eventos realizados por temas de normatividad técnica estadística, técnica geográfica, de coordinación y conocimiento del SNIEG, la forma en que se impartieron, el número de participaciones de servidores públicos y el colectivo de servidores públicos del INEGI que participaron como instructores.
	Disponibilidad:	Instituto Nacional de Estadística y Geografía. <ul style="list-style-type: none"> ▪ Dirección General de Coordinación del Sistema Nacional de Información Estadística y Geográfica.
3	Nombre:	Guías de apoyo para la operación de la capacitación a los Servidores Públicos de las Unidades del Estado.
	Meta:	2 documentos.
	Descripción:	En el marco del desarrollo del soporte técnico y conceptual de apoyo para realizar las acciones de capacitación a las Unidades del Estado, se elaboraron dos documentos: <ol style="list-style-type: none"> 1. Guía para integrar el material de capacitación en materia de Normatividad Técnica, a fin de orientar sobre la elaboración de los materiales para capacitar a los servidores públicos. 2. Guía para integrar y operar el Programa Anual de Capacitación dirigido a Servidores Públicos de las Unidades del Estado (Versión 1), en el que se proponen los procedimientos para operar un programa permanente de capacitación.
	Disponibilidad:	Instituto Nacional de Estadística y Geografía. <ul style="list-style-type: none"> ▪ Dirección General de Coordinación del Sistema Nacional de Información Estadística y Geográfica.
4	Nombre:	Proyecto de diseño de la plataforma tecnológica para la administración de la capacitación para los Servidores Públicos de las Unidades del Estado.
	Meta:	Documento.
	Descripción:	Se dispone del proyecto de diseño de la plataforma tecnológica para la administración de la capacitación para los Servidores Públicos de las Unidades del Estado.

	Disponibilidad:	Instituto Nacional de Estadística y Geografía. <ul style="list-style-type: none">▪ Dirección General de Coordinación del Sistema Nacional de Información Estadística y Geográfica.
--	------------------------	--

Alineación con el PNEG 2013-2018

Actividad general: IX.1.1.1

Implementar el Programa de Capacitación 2013-2018 para los Servidores Públicos de las UE del SNIEG.

Impulsar la mejora en la producción y análisis de la Información de Interés Nacional mediante la implementación de agendas de investigación en estadística y geografía, con la colaboración de centros de educación superior e investigación, así como con las Unidades del Estado.

Código:	H.X.1.1.1.1	
Nombre de la Ae:	Elaborar, sujeto a la disponibilidad de recursos, una propuesta de temas de investigación en materia estadística y/o geográfica para convocatorias 2014 del Fondo CONACYT-INEGI.	
Responsable:	Instituto Nacional de Estadística y Geografía. <ul style="list-style-type: none"> ▪ Dirección General de Integración, Análisis e Investigación. 	
Entregable concluido:		
1	Nombre:	Documento con la propuesta de temas de investigación en materia estadística y/o geográfica para convocatorias 2014 del Fondo CONACYT-INEGI.
	Meta:	Documento.
	Descripción:	<ul style="list-style-type: none"> ▪ Documento que contiene la propuesta de temas de investigación en materia estadística y/o geográfica para la convocatoria 2014-1 del Fondo Sectorial CONACYT – INEGI en el marco más amplio del conjunto de temas que se consideraron y evaluaron para este fin por parte de las instancias correspondientes. Se integra de los siguientes temas: <ol style="list-style-type: none"> 1. Uso de Microdatos. 2. Definición de los niveles de subcobertura de las defunciones de estadísticas vitales, 1980-2012. 3. Evaluación de las fuentes de información para el estudio de la fecundidad. 4. Análisis comparativo de metodologías y datos sobre medición de adicciones a nivel internacional. 5. Análisis comparativo de metodologías y datos sobre maltrato infantil, bullying y violencia contra menores. 6. Análisis comparativo de metodologías de medición y datos sobre corrupción a nivel internacional. 7. Visualización y análisis de datos LÍDAR en Internet. 8. Evaluación de la representatividad del muestreo en información geográfica de Recursos Naturales. 9. Tratamiento estadístico de la información alfanumérica resultado de la producción y actualización de las diversas series de información geográfica de recursos naturales. 10. Elaboración del libro electrónico interactivo “Diviértete con la geografía de México”. 11. Técnicas avanzadas de visualización ciber-cartográfica. 12. Metodología de medición del PIB potencial. 13. Sistema de indicadores de vivienda. 14. Delimitación dinámica de zonas metropolitanas en México.
	Disponibilidad:	www.inegi.org.mx Investigación > Participación/Intercambio > Fondo Sectorial CONACYT-INEGI > http://www.inegi.org.mx/inegi/conacyt/default.aspx

Alineación con el PNEG 2013-2018

Actividad general: X.1.1.1

Definir e implementar una Agenda de Investigación Permanente con Centros de Educación Superior e Investigación en temas relacionados con las Actividades Estadísticas y Geográficas en el marco del Sistema Nacional de Información Estadística y Geográfica, y

Código:	H.X.1.1.1.2	
Nombre de la Ae:	Realizar la publicación Realidad, datos y espacio. Revista Internacional de Estadística y Geografía.	
Responsable:	Instituto Nacional de Estadística y Geografía. <ul style="list-style-type: none"> ▪ Dirección General de Integración, Análisis e Investigación. 	
Entregable concluido:		
1	Nombre:	Revista impresa y electrónica.
	Meta:	3 publicaciones.
	Descripción:	Durante el año 2014, se concluyó la integración y envío de tres documentos editados correspondientes a los tres números de la publicación: Realidad, datos y espacio. Revista Internacional de Estadística y Geografía; a través de la coordinación de las actividades para la publicación impresa y electrónica de la revista que aborda temas de vanguardia relacionados con el desarrollo de las actividades estadísticas y/o geográficas de utilidad para los integrantes del SNIEG.
	Disponibilidad:	www.inegi.org.mx Investigación > Publicaciones > Realidad, datos y espacio. Revista Internacional de Estadística y Geografía > http://www.inegi.org.mx/RDE/rde_13/rde_13.html > http://www.inegi.org.mx/RDE/rde_12/rde_12.html > http://www.inegi.org.mx/RDE/rde_11/rde_11.html

Alineación con el PNEG 2013-2018

Actividad general: X.1.1.1

Definir e implementar una Agenda de Investigación Permanente con Centros de Educación Superior e Investigación en temas relacionados con las Actividades Estadísticas y Geográficas en el marco del Sistema Nacional de Información Estadística y Geográfica, y

Código:	H.X.1.1.1.3	
Nombre de la Ae:	Realizar seminarios de información estadística y/o geográfica.	
Responsable:	Instituto Nacional de Estadística y Geografía. <ul style="list-style-type: none"> ▪ Dirección General de Integración, Análisis e Investigación. 	
Entregable concluido:		
1	Nombre:	Sitio electrónico con la información relativa al Seminario.
	Meta:	2 otras.
	Descripción:	<p>Durante 2014 se coordinó la realización de los siguientes seminarios en los que se abordaron temas relacionados con el desarrollo de las actividades estadísticas y/o geográficas de utilidad para los integrantes del SNIEG.</p> <ul style="list-style-type: none"> ▪ El 26 y 27 de marzo de 2014, se llevó a cabo el Seminario "Principales resultados de las investigaciones financiadas por el fondo CONACYT-INEGI" en el Salón de Usos Múltiples del piso 4 de INEGI Patriotismo en la ciudad de México. <ul style="list-style-type: none"> > http://www.inegi.org.mx/eventos/2014/conacyt_inegi/presentacion.aspx ▪ Seminario "Alternativas para incorporar el potencial de BIG DATA en la información estadística y geográfica oficial y en el proceso de toma de decisiones de políticas públicas", 16 y 17 de junio de 2014, Auditorio del INFOTEC en Aguascalientes. ▪ El Seminario "BIG DATA para la Información Oficial y la Toma de Decisiones" se llevó a cabo el 16 y 17 de junio en las instalaciones de INFOTEC en la ciudad de México. <ul style="list-style-type: none"> > http://www.inegi.org.mx/eventos/2014/big-data/presentacion.aspx?b=1 ▪ 5o. Foro Mundial de la OCDE sobre Estadísticas, Conocimiento y Políticas. Al cierre de 2014; se volvió a solicitar la investigación de mercado al área administrativa de la Dirección General de Integración, Análisis e Investigación del INEGI, en virtud de que en la primera convocatoria, no se lograron reunir los cinco candidatos necesarios para iniciar el proceso de licitación con miras a la contratación del proveedor de servicios para la realización del Foro. En el marco del Programa Anual de Ferias 2015, se solicitó a la Dirección de Divulgación, una propuesta para la instalación de un stand del INEGI en Expo Guadalajara, lugar donde se realizará el 5o. Foro Mundial de la OCDE. ▪ 8th Meeting of the Inter-agency and Expert Group on Gender Statistics (2 de noviembre de 2014), 5o. Foro Global de Estadísticas de Género (del 3 al 5 de noviembre de 2014) y XV Encuentro Internacional de Estadísticas de Género (del 5 al 7 de noviembre de 2014). Estos tres eventos se organizaron en tiempo y forma en el edificio sede del INEGI en la ciudad de Aguascalientes. La dirección del sitio web del XV Encuentro es la siguiente: <ul style="list-style-type: none"> > http://www.inegi.org.mx/eventos/2014/Encuentro_genero2014/presentacion.aspx ▪ Seminario Taller Información para la toma de decisiones: Población y medio ambiente (19 y 20 de febrero de 2015).
Disponibilidad:	<ul style="list-style-type: none"> ▪ Seminario Principales resultados de las investigaciones financiadas por el Fondo CONACYT-INEGI www.inegi.org.mx Eventos > Todos los eventos > Estadística > Seminario Principales resultados de las investigaciones financiadas por el Fondo CONACYT-INEGI > 2014 <ul style="list-style-type: none"> > http://www.inegi.org.mx/eventos/2014/conacyt_inegi/presentacion.aspx ▪ Big Data para la Información Oficial y la Toma de Decisiones www.inegi.org.mx Eventos > Todos los eventos > Estadística > Seminario Internacional: Big Data para la Información Oficial y la Toma de Decisiones > 16 y 17 de junio de 2014 <ul style="list-style-type: none"> > http://www.inegi.org.mx/eventos/2014/big-data/presentacion.aspx ▪ XV Encuentro Internacional de Estadísticas de Género (del 5 al 7 de noviembre de 2014) www.inegi.org.mx Eventos > Todos los eventos > Estadística > Encuentro Internacional de Estadística de Género > 2014 <ul style="list-style-type: none"> > http://www.inegi.org.mx/eventos/2014/Encuentro_genero2014/presentacion.aspx ▪ 8th Meeting of the Inter-agency and Expert Group on Gender Statistics (2 de noviembre de 2014) ▪ 5o. Foro Global de Estadísticas de Género (del 3 al 5 de noviembre de 2014) <ul style="list-style-type: none"> > http://unstats.un.org/unsd/gender/Mexico_Nov2014/Default.htm > http://unstats.un.org/unsd/newsletter/globalstat_unsd_calendar.htm 	

Alineación con el PNEG 2013-2018

Actividad general: X.1.1.1

Definir e implementar una Agenda de Investigación Permanente con Centros de Educación Superior e Investigación en temas relacionados con las Actividades Estadísticas y Geográficas en el marco del Sistema Nacional de Información Estadística y Geográfica, y

II. Actividades específicas por concluir

• Subsistema Nacional de Información Demográfica y Social

Objetivo I

PNEG 2013-2018

Impulsar la consolidación del Sistema Nacional de Información Estadística y Geográfica mediante el fortalecimiento y orientación del trabajo coordinado de las Unidades del Estado, con base en los documentos programáticos del Sistema, la operación de los Órganos Colegiados previstos en la Ley, el desarrollo y funcionamiento de la Red Nacional de Información y una interlocución permanente con organismos internacionales.

Código	E.I.2.4.1.1	
Nombre de la Ae:	Dar seguimiento a los Comités Técnicos Especializados del Subsistema Nacional de Información Demográfica y Social.	
Responsable:	Subsistema Nacional de Información Demográfica y Social. <ul style="list-style-type: none"> ▪ Instituto Nacional de Estadística y Geografía. ▪ Dirección General de Estadísticas Sociodemográficas. 	
Entregable por concluir :		
1	Nombre:	Reportes de seguimiento de operación de los Comités Técnicos Especializados del Subsistema Nacional de Información Demográfica y Social.
	Meta:	2 informes.
	Causas del incumplimiento:	<ul style="list-style-type: none"> ▪ Se integró información de los Comités Técnicos Especializados del Subsistema Nacional de Información Demográfica y Social, con lo que se integrará el informe general. ▪ Los informes específicos de los Comités se elaboran en enero de 2015, por lo cual el informe general de todos los Comités del Subsistema se concluirá en el primer trimestre de 2015.
	Medidas a implementar:	La actividad se trabajará por parte de la Unidad del Estado en el primer trimestre de 2015.

Alineación con el PNEG 2013-2018

Actividad general: I.2.4.1

Operar y dar seguimiento a los Comités Técnicos Especializados del SNIDS, conforme a su Programa de Trabajo y elaborar los informes semestrales correspondientes.

Desarrollar la infraestructura de información del Sistema Nacional de Información Estadística y Geográfica, mediante el trabajo coordinado de los integrantes de los Subsistemas Nacionales de Información.

Código	A.III.6.1.1.3	
Nombre de la Ae:	Elaborar el Informe de Avances 2014 de los ODM en México.	
Responsable:	Subsistema Nacional de Información Demográfica y Social. <ul style="list-style-type: none"> ▪ Comité Técnico Especializado del Sistema de Información de los Objetivos de Desarrollo del Milenio. ▪ Oficina de la Presidencia de la República. ▪ Unidad de Proyectos Estratégicos. 	
Entregable por concluir :		
1	Nombre:	Informe de Avances 2014 de los ODM en México.
	Meta:	Documento.
	Causas del incumplimiento:	En la Décima Segunda Sesión del Comité realizada el 11 de diciembre del 2014, se redefinió y aprobó el contenido del Informe de avances 2014 de los ODM en México, el cual presenta un avance del 91%.
	Medidas a implementar:	Esta actividad formará parte del Programa de Trabajo del Comité Técnico Especializado del Sistema de Información de los Objetivos de Desarrollo del Milenio para el año 2015.

Alineación con el PNEG 2013-2018

Actividad general: III.6.1.1

Desarrollar y mantener actualizado un sistema de información sobre los Objetivos de Desarrollo del Milenio.

Objetivo V

PNEG 2013-2018

Ampliar el conjunto de Indicadores Clave disponibles para la sociedad y el Estado, mediante la presentación de las propuestas elaboradas por las Unidades del Estado y por los Órganos Colegiados del Sistema Nacional de Información Estadística y Geográfica, para su aprobación por parte de la Junta de Gobierno.

Código	A.V.1.1.2.1	
Nombre de la Ae:	Elaborar propuesta de Indicadores Clave en temas de Vivienda.	
Responsable:	Subsistema Nacional de Información Demográfica y Social. <ul style="list-style-type: none"> ▪ Comité Técnico Especializado de Vivienda. ▪ Secretaría de Desarrollo Agrario, Territorial y Urbano. ▪ Subsecretario de Desarrollo Urbano y Vivienda. 	
Entregable por concluir :		
1	Nombre:	Propuesta de Indicadores Clave para su inclusión en el Catálogo Nacional de Indicadores.
	Meta:	Indicador.
	Causas del incumplimiento:	Se realizaron dos sesiones del Comité Técnico Especializado de Vivienda, el 27 de octubre y 12 de diciembre, en las que se discutieron los detalles del Índice de Rezago Habitacional y se incorporaron las opiniones de las Unidades del Estado involucradas en el desarrollo de esta metodología.
	Medidas a implementar:	Esta actividad formará parte del Programa de Trabajo del Comité Técnico Especializado de Vivienda para el año 2015.

Alineación con el PNEG 2013-2018

Actividad general: V.1.1.2

Proponer indicadores clave, a niveles estatal y/o municipal, en los temas definidos para el SNIE, para su aprobación por la Junta de Gobierno.

Código	A.V.2.1.1.4	
Nombre de la Ae:	Elaborar propuesta de Indicadores Clave del Subsector Cultura.	
Responsable:	Subsistema Nacional de Información Demográfica y Social. <ul style="list-style-type: none"> ▪ Comité Técnico Especializado de Información Cultural. ▪ Consejo Nacional para la Cultura y las Artes. ▪ Presidencia. 	
Entregable por concluir :		
1	Nombre:	Formato requisitado de propuesta de Indicador Clave del Subsector Cultura.
	Meta:	Formato requisitado de propuesta de Indicador Clave.
	Causas del incumplimiento:	Una vez que se identificaron las principales actividades artísticas y culturales del subsector cultura, se analizarán en las reuniones de trabajo del primer semestre de 2015 los resultados de la actualización de la Cuenta Satélite de la Cultura de México 2008-2012, para elaborar la propuesta de Indicadores Clave.
	Medidas a implementar:	Esta actividad formará parte del Programa de Trabajo del Comité Técnico Especializado de Información Cultural para el año 2015.

Alineación con el PNEG 2013-2018

Actividad general: V.2.1.1

Proponer IC en los temas del SNIDS que prevé la LSNIEG, para su aprobación por la Junta de Gobierno.

Proporcionar la Información de Interés Nacional generada por el Sistema, así como promover su conocimiento y uso, mediante la prestación del Servicio Público de Información Estadística y Geográfica.

Código	A.VIII.2.1.2.3	
Nombre de la Ae:	Realizar la publicación Mujeres y Hombres 2014.	
Responsable:	Subsistema Nacional de Información Demográfica y Social <ul style="list-style-type: none"> ▪ Comité Técnico Especializado de Información con Perspectiva de Género. ▪ Instituto Nacional de las Mujeres. ▪ Secretaría Ejecutiva. 	
Entregable por concluir :		
1	Nombre:	Publicación "Mujeres y Hombres 2014".
	Meta:	Documento.
	Causas del incumplimiento:	El Instituto Nacional de Estadística y Geografía entregó el archivo electrónico de la publicación "Mujeres y Hombres 2014" al Instituto Nacional de las Mujeres. Sin embargo, no se entregaron los libros y CD 's comprometidos por causas administrativas.
	Medidas a implementar:	El proyecto se concluye en enero de 2015 como parte de las tareas de la Unidad del Estado.

Alineación con el PNEG 2013-2018

Actividad general: VIII.2.1.2

Identificar y atender las demandas de información estadística pertinentes en el marco del SNIDS.

Objetivo X

PNEG 2013-2018

Impulsar la mejora en la producción y análisis de la Información de Interés Nacional mediante la implementación de agendas de investigación en estadística y geografía, con la colaboración de centros de educación superior e investigación, así como con las Unidades del Estado.

Código	A.X.1.2.1.1	
Nombre de la Ae:	Elaborar una propuesta con enfoque de género a efecto de mejorar las estadísticas captadas en el ámbito judicial, relativas a violencia contra las mujeres.	
Responsable:	<p>Subsistema Nacional de Información Demográfica y Social.</p> <ul style="list-style-type: none"> ▪ Comité Técnico Especializado de Información con Perspectiva de Género. ▪ Instituto Nacional de las Mujeres. ▪ Secretaría Ejecutiva. 	
Entregable por concluir :		
1	Nombre:	Propuesta con enfoque de género a efecto de mejorar las estadísticas captadas en el ámbito judicial, relativas a violencia contra las mujeres.
	Meta:	Documento.
	Causas del incumplimiento:	<ul style="list-style-type: none"> ▪ El presupuesto para realizar el proyecto se obtuvo después de medio año. ▪ Entre los avances se ajustó el calendario de trabajo, se recibió el instrumento de captura y se realizó el trabajo de campo.
	Medidas a implementar:	La conclusión del proyecto es parte de las actividades de la Unidad del Estado para el año 2015.

Alineación con el PNEG 2013-2018

Actividad general: X.1.2.1

Definir e implementar una Agenda de Investigación Permanente con Unidades del Estado adscritas al SNIDS en temas relacionados con las Actividades Estadísticas en el marco del Sistema Nacional de Información Estadística y Geográfica, y elaborar informes de resultados.

• Subsistema Nacional de Información Económica

Objetivo II

PNEG 2013-2018

Alcanzar estándares nacionales e internacionales y la aplicación de las mejores prácticas al contar con la normatividad técnica y las metodologías requeridas por el Sistema Nacional de Información Estadística y Geográfica, para el desarrollo de las Actividades Estadísticas y Geográficas, así como para la coordinación del propio Sistema.

Código	B.II.1.1.2.1	
Nombre de la Ae:	Elaborar un diagnóstico sobre la disponibilidad estadística de la Sociedad de la Información y Comunicaciones.	
Responsable:	<p>Subsistema Nacional de Información Económica.</p> <ul style="list-style-type: none"> ▪ Comité Técnico Especializado de Estadísticas de la Sociedad de la Información. ▪ Secretaría de Comunicaciones y Transportes. ▪ Coordinación de la Sociedad de la Información y el Conocimiento. 	
Entregable por concluir :		
1	Nombre:	Documento con el diagnóstico sobre la disponibilidad de información estadística de la Sociedad de la Información y el Sector Comunicaciones.
	Meta:	Documento.
	Causas del incumplimiento:	<ul style="list-style-type: none"> ▪ La información recibida en el Comité se encuentra en proceso de análisis, por lo que no se ha concluido el diagnóstico de los indicadores de la sociedad de la información y el conocimiento. ▪ Adicionalmente, se realizarán reuniones con las dependencias que participan en el Comité Técnico Especializado de Estadísticas de la Sociedad de la Información a fin de actualizar la información recabada en ejercicios previos.
	Medidas a implementar:	Esta actividad formará parte del Programa de Trabajo 2014-2018 del Comité Técnico Especializado de Estadísticas de la Sociedad de la Información.

Alineación con el PNEG 2013-2018

Actividad general: II.1.1.2

Desarrollar la normatividad necesaria para realizar las Actividades Estadísticas del SNIE.

Objetivo V

PNEG 2013-2018

Ampliar el conjunto de Indicadores Clave disponibles para la sociedad y el Estado, mediante la presentación de las propuestas elaboradas por las Unidades del Estado y por los Órganos Colegiados del Sistema Nacional de Información Estadística y Geográfica, para su aprobación por parte de la Junta de Gobierno.

Código	F.V.2.1.1.2	
Nombre de la Ae:	Elaborar Series Retropoladas de los Índices de Productividad Laboral y Costo Unitario de la Mano de Obra.	
Responsable:	Subsistema Nacional de Información Económica. <ul style="list-style-type: none"> ▪ Instituto Nacional de Estadística y Geografía. ▪ Dirección General de Estadísticas Económicas. 	
Entregable por concluir :		
1	Nombre:	Series Retropoladas para: Industria Manufacturera para los años 2005-2006, Establecimientos Comerciales 2003-2007 y Empresas Constructoras 2000-2005.
	Meta:	Documento.
	Causas del incumplimiento:	La retropolación de Establecimientos Comerciales 2003-2007 será retomada una vez que concluya la generación y difusión de la Nueva Encuesta Mensual de Empresas Comerciales publicada en octubre de 2014, a fin de que la ampliación de la serie de Índices de Productividad Laboral y del Costo Unitario de la Mano de Obra se realice con base en la información más reciente disponible en el Instituto Nacional de Estadística y Geografía, evitando duplicidad en esta actividad.
	Medidas a implementar:	El Comité Técnico Especializado de Estadísticas del Trabajo y Previsión Social registró una Actividad específica en el Programa Anual de Estadística y Geografía 2015, consistente en la elaboración de la Nota Técnica de la retropolación de establecimientos comerciales con base en la Nueva Encuesta Mensual de Empresas Comerciales, lo que permitirá disponer del marco metodológico que se aplicará en la generación de las serie retropolada de este sector.

Alineación con el PNEG 2013-2018

Actividad general: V.2.1.1

Proponer IC en los temas del SNIDS que prevé la LSNIIEG, para su aprobación por la Junta de Gobierno.

• Subsistema Nacional de Información Geográfica y del Medio Ambiente

Objetivo III

PNEG 2013-2018

Desarrollar la infraestructura de información del Sistema Nacional de Información Estadística y Geográfica, mediante el trabajo coordinado de los integrantes de los Subsistemas Nacionales de Información.

Código	C.III.3.1.3.1	
Nombre de la Ae:	Rediseño del software de captura de la Cédula de Operación Anual (COA).	
Responsable:	<p>Subsistema Nacional de Información Geográfica y del Medio Ambiente.</p> <ul style="list-style-type: none"> ▪ Comité Técnico Especializado en Información sobre Emisiones, Residuos y Sustancias Peligrosas. ▪ Secretaría de Medio Ambiente y Recursos Naturales. ▪ Dirección General de Gestión de la Calidad del Aire y Registro de Emisiones y Transferencia de Contaminantes. 	
Entregable por concluir :		
1	Nombre:	Informe del rediseño técnico de la COA.
	Meta:	Informe.
	Descripción:	<p>Rediseño de la Cédula de Operación Anual (COA).</p> <ul style="list-style-type: none"> ▪ Introducción: La Cédula de Operación Anual permite el seguimiento de la regulación industrial e integrar el Registro de Emisiones y Transferencia de Contaminantes (RETC), además de proporcionar información para la actualización de normatividad ambiental también proporciona información para inventarios nacionales tales como: emisiones a la atmósfera, gases con efecto invernadero y sustancias químicas. Aunque desde el año 2005 es la COA un formato electrónico obligatorio para la industria de jurisdicción federal y desde el 2007 al 2012 se recepcionó con FIEL se hace necesario hacer un rediseño técnico y la actualización informática correspondiente. ▪ Principales actividades: <ul style="list-style-type: none"> – Detección de necesidades SEMARNAT, CONUEE, RENE, PROFEPA, COFEPRIS, DGGIMAR, DGIRA, INECC, SENER, Estados, Delegaciones, Cámaras Industriales, SCO (2010-2014). – Procesamiento de necesidades. – Revisión de criterios de validación para su incorporación. – Rediseño del formato de la COA. ▪ Resultados: Modificadas 20 tablas de las 21 que contiene la COA, adicionadas 11 tablas y eliminadas una. <ul style="list-style-type: none"> – Las tablas principalmente modificadas son: las dos primeras de la sección IV. – Registro de la Generación, Manejo y Transferencia de Residuos Peligrosos. – Las tablas adicionadas a la Sección I. "Información Técnica General" son 1.1.2 Eventos programados y no programados, 1.2.1 Uso de sustancias agotadoras de la capa de ozono (SAO's), 1.3.1 Productos intermedios, 1.3.2 Generación de Energía Eléctrica, y 1.4.3 Descripción y actividad de la flota vehicular; a la Sección II. "Registro de Emisiones de Contaminantes a la Atmósfera" las tablas 2.1.3 Descripción de la actividad ganadera del sector agropecuario, y 2.1.4 Descripción de actividades de la industria petrolera; a la Sección III. "Registro de Descargas (Emisiones) a Cuerpos de Agua y Transferencias de Contaminantes en el Agua" la Tabla 3.3 Ahorro, reúso, reciclaje y tratamiento interno o externo de agua residual; a la Sección IV. "Registro de la Generación, Manejo y Transferencia de Residuos Peligrosos" la Tabla 4.6 Caracterización de residuos sólidos urbanos y de manejo especial para incineración, y a la Sección V. "Emisiones y Transferencia de Contaminantes" las Tablas 5.5 Ahorro y eficiencia energética y 5.6 Indicadores de sustentabilidad. – Las tablas eliminadas de la Sección V. "Emisiones y Transferencia de Contaminantes" la Tabla 5.4.2. Reutilización, Reciclado, Coprocesamiento, Tratamiento, Incineración, y Control de Sustancias dentro del Establecimiento y/o Disposición Final.
	Disponibilidad:	<p>Secretaría de Medio Ambiente y Recursos Naturales.</p> <ul style="list-style-type: none"> ▪ Dirección General de Gestión de la Calidad del Aire y Registro de Emisiones y Transferencia de Contaminantes.
2	Nombre:	Norma técnica que establece la información ambiental mínima que debe ser generada por las autoridades ambientales estatales y municipales de la Agenda Gris.
	Meta:	Norma Técnica.

Causas del incumplimiento:	Derivado del alcance del proyecto no fue posible su conclusión.
Medidas a implementar:	La actividad fue incluida en el Programa Anual de Estadística y Geografía 2015.

Alineación con el PNEG 2013-2018

Actividad general: III.3.1.3

Realizar el programa de modernización de los registros administrativos en el marco del SNIGMA.

• Instituto Nacional de Estadística y Geografía como Unidad Central Coordinadora del SNIEG

Objetivo I

PNEG 2013-2018

Impulsar la consolidación del Sistema Nacional de Información Estadística y Geográfica mediante el fortalecimiento y orientación del trabajo coordinado de las Unidades del Estado, con base en los documentos programáticos del Sistema, la operación de los Órganos Colegiados previstos en la Ley, el desarrollo y funcionamiento de la Red Nacional de Información y una interlocución permanente con organismos internacionales.

Código	H.I.3.2.1.1	
Nombre de la Ae:	Actualizar el Programa Estatal de Estadística y Geografía (PEEG) del CEIEG de cada entidad federativa del país.	
Responsable:	Instituto Nacional de Estadística y Geografía. ▪ Dirección General de Coordinación del Sistema Nacional de Información Estadística y Geográfica.	
Entregable por concluir :		
1	Nombre:	Programa Estatal de Estadística y Geografía alineado al PNEG 2013-2018.
	Meta:	31 documentos.
	Causas del incumplimiento:	Se integraron 30 Programas Estatales de Estadística y Geografía alineados al Programa Nacional de Estadística y Geografía 2013-2018. Sin embargo, no se cuenta con el Programa Estatal de Estadística y Geografía del Distrito Federal, ya que dicho Comité Estatal aún no está instalado.
	Medidas a implementar:	<ul style="list-style-type: none"> ▪ La elaboración del Programa Estatal de Estadística y Geografía del Comité Estatal del Distrito Federal se reprogramará para el tercer trimestre del año 2015. ▪ La actividad fue incluida en el Programa Anual de Estadística y Geografía 2015.

Alineación con el PNEG 2013-2018

Actividad general: I.3.2.1

Actualizar los Programas Estatales de Estadística y Geografía conforme se requiera e incorporando la aplicación de la normatividad técnica del Sistema en la generación de información estadística y geográfica.

Objetivo VIII

PNEG 2013-2018

Proporcionar la Información de Interés Nacional generada por el Sistema, así como promover su conocimiento y uso, mediante la prestación del Servicio Público de Información Estadística y Geográfica.

Código	H.VIII.1.1.6.1	
Nombre de la Ae:	Desarrollar el portal en Internet del Servicio Público de Información Estadística y Geográfica del Sistema.	
Responsable:	Instituto Nacional de Estadística y Geografía. <ul style="list-style-type: none"> ▪ Dirección General de Vinculación y Servicio Público de Información. 	
Entregable por concluir :		
1	Nombre:	Portal en Internet del Servicio Público de Información Estadística y Geográfica del Sistema.
	Meta:	Portal web.
	Causas del incumplimiento:	Derivado del desarrollo de la Norma Técnica para el Acceso y Publicación de Datos Abiertos de la Información Estadística y Geográfica de Interés Nacional, que se publicó el día 4 de diciembre de 2014 en el Diario Oficial de la Federación, se modificó la estrategia del portal en internet del Servicio Público de Información Estadística y Geográfica por la de un portal de distribución de datos con estándares abiertos considerando lo señalado en la Norma mencionada anteriormente.
	Medidas a implementar:	<ul style="list-style-type: none"> ▪ La conclusión del portal se tiene considerada para el cuarto trimestre del 2015. ▪ La actividad fue incluida en el Programa Anual de Estadística y Geografía 2015.

Alineación con el PNEG 2013-2018

Actividad general: VIII.1.1.6

Desarrollar el sitio del Servicio Público de Información Estadística y Geográfica del Sistema.

4. Otros resultados relevantes para el SNIEG

En el marco del Sistema Nacional de Información Estadística y Geográfica, la Junta de Gobierno aprobó en 2014 nuevas disposiciones normativas para la coordinación del Sistema, con lo que el INEGI en su papel de Unidad Central Coordinadora continúa impulsando acciones para la operación eficiente del mismo; adicionalmente aprobó la inclusión de nuevos Indicadores Clave al Catálogo Nacional de Indicadores y la determinación de nueva Información de Interés Nacional con lo que se amplía la disponibilidad de información de calidad, pertinente, veraz y oportuna que coadyuve a la toma de decisiones y a la implementación de las políticas públicas presentadas en el Plan Nacional de Desarrollo 2013-2018.

Aún cuando estos resultados no forman parte del PAEG 2014, impulsan el desarrollo del Sistema al contribuir en el cumplimiento de las metas del Programa Nacional 2013-2018, y por tanto, en las metas de corto y de mediano plazo del Programa Estratégico, con lo que el Sistema Nacional de Información Estadística y Geográfica continúa su camino para alcanzar su Misión y lograr su Visión.

A. Resultados derivados de la ejecución del PAEG 2013.

Durante la ejecución PAEG 2013 se generaron entregables que al cierre del periodo de su vigencia se encontraban en proceso de ser presentados a la Junta de Gobierno, o bien fueron aprobados por la misma pero el Acuerdo fue publicado en el Diario Oficial de la Federación en 2014.

Producto	Indicadores Clave en materia de la sociedad de la información.
Descripción:	La Junta de Gobierno del INEGI aprobó mediante el Acuerdo No. 3ª/II/2014, en la Tercera Sesión 2014, celebrada el 14 de mayo de 2014, la inclusión de tres Indicadores Clave en materia de la sociedad de la información al Catálogo Nacional de Indicadores, mismo que fue publicado en el DOF el 28 de mayo de 2014: 1. Porcentaje de hogares con Internet. 2. Porcentaje de exportaciones de bienes de Tecnologías de la Información y Comunicación (TIC). 3. Porcentaje de importaciones de bienes de Tecnologías de la Información y Comunicación (TIC).
Responsable:	Subsistema Nacional de Información Económica. ■ Comité Técnico Especializado de la Sociedad de la Información. ■ Instituto Nacional de Estadística y Geografía.
Disponibilidad:	www.snieg.mx/cni Económico > Ciencia, tecnología e innovación > Producción.

Alineación con el PNEG 2010-2012

Actividad general: V.2.2.2

Proponer IC en temas del SNIE no previstos en la LSNIIEG, para su aprobación por la Junta de Gobierno.

Producto	Indicadores Clave en materia de trabajo y previsión social.
Descripción:	La Junta de Gobierno del INEGI aprobó mediante el Acuerdo No. 11ª/IX/2013, en la Décimo Primera Sesión 2013, celebrada el 10 de diciembre de 2013, la inclusión de dos Indicadores Clave en materia de trabajo y previsión social al Catálogo Nacional de Indicadores, el cual fue publicado en el DOF el 30 de enero de 2014: 1. Tasa de Informalidad Laboral 1 (TIL1). 2. Tasa de Ocupación en el Sector Informal 2 (TOSI 2).
Responsable:	Subsistema Nacional de Información Demográfica y Social. ■ Comité Técnico Especializado de Estadísticas del Trabajo y Previsión Social. ■ Instituto Nacional de Estadística y Geografía.
Disponibilidad:	www.snieg.mx/cni Demográfico y social > Trabajo y relaciones laborales > empleo y ocupación.

Alineación con el PNEG 2013-2018

Actividad general: V.2.1.1

Proponer IC en los temas del SNIDS que prevé la LSNEG, para su aprobación por la Junta de Gobierno.

B. Resultados obtenidos en el marco del SNIEG en 2014.

Durante el año, la Junta de Gobierno aprobó cinco nuevas disposiciones normativas para la coordinación del Sistema, la actualización de Normatividad Técnica en el marco del Sistema Nacional de Información Estadística y Geográfica, 24 nuevos Indicadores Clave y la determinación de la Información derivada de cinco nuevos proyectos estadísticos y geográficos como Interés Nacional.

▪ Disposiciones Normativas:

Producto	Reglas para la Atención de Requerimientos Internacionales de Información de Interés Nacional.
Descripción:	La Junta de Gobierno del INEGI, mediante el Acuerdo No. 11ª/V/2014, en la Décima Primera Sesión 2014, celebrada el 9 de diciembre de 2014, aprobó las Reglas para la Atención de Requerimientos Internacionales de Información de Interés Nacional. <ul style="list-style-type: none"> ▪ El documento fue publicado en el DOF el 24 de diciembre de 2014.
Responsable:	Unidad Central Coordinadora del SNIEG. <ul style="list-style-type: none"> ▪ Instituto Nacional de Estadística y Geografía.
Disponibilidad:	www.snieg.mx La normatividad del SNIEG > Sistema de Compilación Normativa > Coordinación.
Producto	Principios y buenas prácticas para las Actividades Estadísticas y Geográficas del SNIEG.
Descripción:	La Junta de Gobierno del INEGI, mediante el Acuerdo No. 10ª/IX/2014, en la Décima Sesión 2014, celebrada el 11 de noviembre de 2014, aprobó el documento denominado: Principios y buenas prácticas para las Actividades Estadísticas y Geográficas del SNIEG. <ul style="list-style-type: none"> ▪ El documento fue publicado en el Sistema de Compilación Normativa el 10 de diciembre de 2014.
Responsable:	Unidad Central Coordinadora del SNIEG. <ul style="list-style-type: none"> ▪ Instituto Nacional de Estadística y Geografía.
Disponibilidad:	www.snieg.mx La normatividad del SNIEG > Sistema de Compilación Normativa > Coordinación.
Producto	Reglas para la integración y administración de Acervo de Información de Interés Nacional.
Descripción:	La Junta de Gobierno del INEGI, mediante el Acuerdo No. 10ª/XI/2014, en la Décima Sesión 2014, celebrada el 11 de noviembre de 2014, aprobó las Reglas para la integración y administración de Acervo de Información de Interés Nacional. <ul style="list-style-type: none"> ▪ El documento fue publicado en el DOF el 4 de diciembre de 2014.
Responsable:	Unidad Central Coordinadora del SNIEG. <ul style="list-style-type: none"> ▪ Instituto Nacional de Estadística y Geografía.
Disponibilidad:	www.snieg.mx La normatividad del SNIEG > Sistema de Compilación Normativa > Coordinación.
Producto	Reglas para la determinación de faltas administrativas e imposición de sanciones, por la comisión de infracciones a la Ley del Sistema Nacional de Información Estadística y Geográfica.
Descripción:	La Junta de Gobierno del INEGI, mediante el Acuerdo No. 7ª/IV/2014, en la Séptima Sesión 2014, celebrada el 3 de septiembre de 2014, aprobó las Reglas para la determinación de faltas administrativas e imposición de sanciones, por la comisión de infracciones a la Ley del Sistema Nacional de Información Estadística y Geográfica. <ul style="list-style-type: none"> ▪ El documento fue publicado en el DOF el 13 de octubre de 2014.
Responsable:	Unidad Central Coordinadora del SNIEG. <ul style="list-style-type: none"> ▪ Instituto Nacional de Estadística y Geografía.
Disponibilidad:	www.snieg.mx La normatividad del SNIEG > Sistema de Compilación Normativa > Coordinación.

Producto	Norma Técnica para el acceso y publicación de Datos Abiertos de la Información Estadística y Geográfica de Interés Nacional.
Descripción:	La Junta de Gobierno del INEGI, mediante el Acuerdo No. 10ª/VI/2014, en la Décima Sesión 2014, celebrada el 11 de noviembre de 2014, aprobó la Norma Técnica para el acceso y publicación de la Información Estadística y Geográfica de Interés Nacional. <ul style="list-style-type: none"> ▪ El documento fue publicado en el DOF el 4 de diciembre de 2014.
Responsable:	Unidad Central Coordinadora del SNIEG. <ul style="list-style-type: none"> ▪ Instituto Nacional de Estadística y Geografía.
Disponibilidad:	
www.snieg.mx La normatividad del SNIEG > Sistema de Compilación Normativa > Técnica > Estadística.	

Alineación con el PNEG 2010-2012

Actividad general: II.5.1.1

Generar la normatividad para la coordinación del Sistema Nacional de Información Estadística y Geográfica.

Producto	Norma Técnica para la Incorporación y Actualización de Información al Directorio Estadístico Nacional de Unidades Económicas.
Descripción:	La Junta de Gobierno del INEGI, mediante el Acuerdo No. 7ª/X/2014, en la Séptima Sesión 2014, celebrada el 3 de septiembre de 2014, aprobó las reformas y adiciones a la Norma Técnica para la Incorporación y Actualización de Información al Directorio Estadístico Nacional de Unidades Económicas. <ul style="list-style-type: none"> ▪ El Acuerdo de modificación de la Norma Técnica fue publicado en el DOF el 23 de septiembre de 2014. ▪ La Norma para la Incorporación y Actualización de Información al Directorio Estadístico Nacional de Unidades Económicas fue publicada en el DOF el 27 de julio de 2010.
Responsable:	Subsistema Nacional de Información Económica. <ul style="list-style-type: none"> ▪ Instituto Nacional de Estadística y Geografía.
Disponibilidad:	
www.snieg.mx La normatividad del SNIEG > Sistema de Compilación Normativa > Técnica > Estadística.	

Alineación con el PNEG 2010-2012

Actividad general: II.1.1.2

Desarrollar la normatividad necesaria para elaborar las Actividades Estadísticas del SNIE.

▪ Información de Interés Nacional:

Producto	Estadísticas de Defunciones Registradas.
Descripción:	La Junta de Gobierno del INEGI, mediante el Acuerdo No. 4ª/VI/2014, en la Cuarta Sesión 2014, celebrada el 13 de junio de 2014, determinó como Información de Interés Nacional al proyecto de generación de estadística básica denominado Estadísticas de Defunciones Registradas, en consideración a que la propuesta presentada cumple con los cuatro criterios establecidos en el artículo 78 de la Ley del SNIEG. <ul style="list-style-type: none"> ▪ El Acuerdo fue publicado en el DOF el 9 de julio de 2014.
Responsable:	Subsistema Nacional de Información Demográfica y Social. <ul style="list-style-type: none"> ▪ Comité Técnico Especializado de Población y Dinámica Demográfica. ▪ Instituto Nacional de Estadística y Geografía.
Disponibilidad:	
www.snieg.mx Información de Interés Nacional > Relación de Información de Interés Nacional.	

Producto	Estadísticas de Defunciones Fetales.
Descripción:	La Junta de Gobierno del INEGI, mediante el Acuerdo No. 4ª/VII/2014, aprobado en la Cuarta Sesión 2014, celebrada el 13 de junio de 2014, determinó como Información de Interés Nacional al proyecto de generación de estadística básica denominado Estadísticas de Defunciones Fetales en consideración a que la propuesta presentada cumple con los cuatro criterios establecidos en el artículo 78 de la Ley del SNIEG. <ul style="list-style-type: none"> ▪ El Acuerdo fue publicado en el DOF el 9 de julio de 2014.
Responsable:	Subsistema Nacional de Información Demográfica y Social. <ul style="list-style-type: none"> ▪ Comité Técnico Especializado de Población y Dinámica Demográfica. ▪ Instituto Nacional de Estadística y Geografía.
Disponibilidad:	
www.snieg.mx Información de Interés Nacional > Relación de Información de Interés Nacional.	
Producto	Encuesta Nacional de la Dinámica Demográfica.
Descripción:	La Junta de Gobierno del INEGI, mediante el Acuerdo No. 9ª/IV/2014, aprobado en la Novena Sesión 2014, celebrada el 15 de octubre de 2014 determinó como Información de Interés Nacional al proyecto de generación de la Encuesta Nacional de la Dinámica Demográfica en consideración a que la propuesta presentada cumple con los cuatro criterios establecidos en el artículo 78 de la Ley del SNIEG. <ul style="list-style-type: none"> ▪ El Acuerdo fue publicado en el DOF el 10 de noviembre de 2014.
Responsable:	Subsistema Nacional de Información Demográfica y Social. <ul style="list-style-type: none"> ▪ Comité Técnico Especializado de Población y Dinámica Demográfica. ▪ Instituto Nacional de Estadística y Geografía.
Disponibilidad:	
www.snieg.mx Información de Interés Nacional > Relación de Información de Interés Nacional.	

Alineación con el PNEG 2013-2018

Actividad general: IV.1.1.1

Realizar propuestas de IIN en el marco del Plan Nacional de Desarrollo 2013-2018, por el SNIDS, para su aprobación por la Junta de Gobierno.

Producto	Inventario Nacional de Gases y Compuestos de Efecto Invernadero.
Descripción:	La Junta de Gobierno del INEGI, mediante el Acuerdo No. 5ª/II/2014, aprobado en la Quinta Sesión 2014, celebrada el 15 de julio de 2014, determinó como Información de Interés Nacional a la información proveniente del Inventario Nacional de Gases y Compuestos de Efecto Invernadero en consideración a que la propuesta presentada cumple con los cuatro criterios establecidos en el artículo 78 de la Ley del SNIEG. <ul style="list-style-type: none"> ▪ El Acuerdo fue publicado en el DOF el 8 de agosto de 2014.
Responsable:	Subsistema Nacional de Información Geográfica y del Medio Ambiente. <ul style="list-style-type: none"> ▪ Comité Técnico Especializado de Información sobre Emisiones, Residuos y Sustancias Peligrosas. ▪ Secretaría de Medio Ambiente y Recursos Naturales. ▪ Instituto Nacional de Ecología y Cambio Climático.
Disponibilidad:	
www.snieg.mx Información de Interés Nacional > Relación de Información de Interés Nacional.	

Producto	Red Nacional de Caminos.
Descripción:	La Junta de Gobierno del INEGI, mediante el Acuerdo 8ª/II/2014, aprobado en la Octava Sesión 2014, celebrada el 30 de septiembre de 2014 determinó como Información de Interés Nacional a la Red Nacional de Caminos en consideración a que la propuesta presentada cumple con los cuatro criterios establecidos en el artículo 78 de la Ley del SNIEG. <ul style="list-style-type: none"> El Acuerdo fue publicado en el DOF el 6 de octubre de 2014.
Responsable:	Subsistema Nacional de Información Económica. <ul style="list-style-type: none"> Comité Técnico Especializado de Información de Infraestructura del Sector Transporte. Subsistema Nacional de Información Geográfica y del Medio Ambiente. <ul style="list-style-type: none"> Comité Técnico Especializado de Información Geográfica Básica. Secretaría de Comunicaciones y Transportes. Instituto Nacional de Estadística y Geografía.
Disponibilidad:	
www.snieg.mx Información de Interés Nacional > Relación de Información de Interés Nacional.	

Alineación con el PNEG 2013-2018

Actividad general: IV.1.1.3

Realizar propuestas de IIN en el marco del Plan Nacional de Desarrollo 2013-2018, por el SNIGMA, para su aprobación por la Junta de Gobierno.

Indicadores Clave:

Producto	Indicadores Clave en materia de desarrollo social.
Descripción:	La Junta de Gobierno del INEGI aprobó mediante el Acuerdo No. 4ª/VIII/2014, en la Cuarta Sesión 2014, celebrada el 13 de junio de 2014, la inclusión de dos Indicadores Clave materia de desarrollo social al Catálogo Nacional de Indicadores, mismo que fue publicado en el DOF el 9 de julio de 2014: 1. Proporción de niños menores de cinco años con insuficiencia ponderal. 2. Porcentaje de hogares con gasto catastrófico en salud por quintil de ingreso.
Responsable:	Subsistema Nacional de Información Demográfica y Social. <ul style="list-style-type: none"> Comité Técnico Especializado de Información Estadística y Geográfica de Desarrollo Social. Secretaría de Salud.
Disponibilidad:	
Subsistema Nacional de Información Demográfica y Social. <ul style="list-style-type: none"> Comité Técnico Especializado de Información Estadística y Geográfica de Desarrollo Social. Secretaría de Salud. 	
Producto	Sustitución del Índice de la Tendencia Laboral de la Pobreza por el Índice de la Tendencia Laboral de la Pobreza con Intervalos de Salarios en el Catálogo Nacional de Indicadores.
Descripción:	La Junta de Gobierno del INEGI aprobó mediante el Acuerdo No. 9ª/VI/2014, en la Novena Sesión 2014, celebrada el 15 de octubre de 2014, la sustitución del Índice de la Tendencia Laboral de la Pobreza por el Índice de la Tendencia Laboral de la Pobreza con Intervalos de Salarios en el Catálogo Nacional de Indicadores, mismo que fue publicado en el DOF el 10 de noviembre de 2014.
Responsable:	Subsistema Nacional de Información Demográfica y Social. <ul style="list-style-type: none"> Comité Técnico Especializado de Información Estadística y Geográfica de Desarrollo Social. Consejo Nacional de Evaluación de la Política de Desarrollo Social.
Disponibilidad:	
www.snieg.mx/cni Demográfico y social > Calidad de vida y seguridad social > pobreza y marginación.	

Alineación con el PNEG 2013-2018

Actividad general: V.2.1.1

Proponer IC en los temas del SNIDS que prevé la LSNEG, para su aprobación por la Junta de Gobierno.

Producto	Indicadores Clave en materia de precios.
Descripción:	<p>La Junta de Gobierno del INEGI aprobó mediante el Acuerdo No. 9ª/VII/2014, en la Novena Sesión 2014, celebrada el 15 de octubre de 2014 la inclusión de diez Indicadores Clave en materia de precios al Catálogo Nacional de Indicadores, mismo que fue publicado en el DOF el 3 de noviembre de 2014:</p> <ol style="list-style-type: none"> 1. Inflación Subyacente Anual, Mercancías. 2. Inflación Subyacente Anual, Servicios. 3. Inflación No Subyacente Anual, Agropecuarios. 4. Inflación No Subyacente Anual, Energéticos y Tarifas Autorizadas por Gobierno. 5. Variación Anual del INPP, General, Sin Petróleo. 6. Variación Anual del INPP, Actividades Primarias. 7. Variación Anual del INPP, Actividades Secundarias sin Petróleo. 8. Variación Anual del INPP, Actividades Terciarias. 9. Variación Anual del INPP, Bienes Finales. 10. Variación Anual del INPP, Bienes Intermedios.
Responsable:	<p>Subsistema Nacional de Información Económica.</p> <ul style="list-style-type: none"> ▪ Comité Técnico Especializado de Estadísticas de Precios. ▪ Instituto Nacional de Estadística y Geografía.
Disponibilidad:	<p>www.snieg.mx/cni Económico > Precios > Precios.</p>

Alineación con el PNEG 2010-2012

Actividad general: V.2.1.2

Proponer IC en los temas del SNIE que prevé la LSNIEG, para su aprobación por la Junta de Gobierno.

Producto	Indicadores Clave en materia de suelo y flora.
Descripción:	<p>La Junta de Gobierno del INEGI aprobó mediante el Acuerdo No. 5ª/IV/2014, en la Quinta Sesión 2014, celebrada el 15 de julio de 2014, la inclusión de dos Indicadores Clave en materia de suelo y flora al Catálogo Nacional de Indicadores, mismo que fue publicado en el DOF el 8 de agosto de 2014:</p> <ol style="list-style-type: none"> 1. Superficie de áreas naturales terrestres y marinas protegidas. 2. Vegetación natural remanente.
Responsable:	<p>Subsistema Nacional de Información Geográfica y del Medio Ambiente.</p> <ul style="list-style-type: none"> ▪ Comité Técnico Especializado de Información de Uso de Suelo, Vegetación y Recursos Forestales. ▪ Secretaría del Medio Ambiente y Recursos Naturales. ▪ Instituto Nacional de Estadística y Geografía.
Disponibilidad:	<p>www.snieg.mx/cni Medio ambiente > Medio físico natural > Biodiversidad. Medio ambiente > Medio físico natural > Vegetación.</p>
Producto	Indicadores Clave en materia de cambio climático.
Descripción:	<p>La Junta de Gobierno del INEGI aprobó mediante el Acuerdo No. 5ª/III/2014, en la Quinta Sesión 2014, celebrada el 15 de julio de 2014, la inclusión de seis Indicadores Clave en materia de cambio climático al Catálogo Nacional de Indicadores, mismo que fue publicado en el DOF el 8 de agosto de 2014:</p> <ol style="list-style-type: none"> 1. Emisión nacional de gases de efecto invernadero. 2. Emisión de gases de efecto invernadero por Producto Interno Bruto. 3. Emisión de gases de efecto invernadero per cápita. 4. Emisión de bióxido de carbono por quema de combustibles fósiles. 5. Emisión de bióxido de carbono por Producto Interno Bruto. 6. Emisión per cápita por bióxido de carbono.
Responsable:	<p>Subsistema Nacional de Información Geográfica y del Medio Ambiente.</p> <ul style="list-style-type: none"> ▪ Comité Técnico Especializado de Información en Cambio Climático. ▪ Secretaría de Medio Ambiente y Recursos Naturales. Instituto Nacional de Ecología y Cambio Climático.
Disponibilidad:	<p>www.snieg.mx/cni Medio ambiente > Medio físico natural > Atmósfera.</p>

Producto	Indicadores Clave en materia de agua.
Descripción:	La Junta de Gobierno del INEGI aprobó mediante el Acuerdo No. 9ª/IX/2014, en la Novena Sesión 2014, celebrada el 15 de octubre de 2014, la inclusión de dos Indicadores Clave en materia de agua al Catálogo Nacional de Indicadores, mismo que fue publicado en el DOF el 07 de noviembre de 2014: <ol style="list-style-type: none"> Índice Global de Sustentabilidad Hídrica. Índice global de acceso a los servicios básicos de agua (IGASA).
Responsable:	Subsistema Nacional de Información Geográfica y del Medio Ambiente. <ul style="list-style-type: none"> Comité Técnico Especializado de Información en Materia de Agua. Comisión Nacional del Agua.
Disponibilidad:	
<ul style="list-style-type: none"> Subsistema Nacional de Información Geográfica y del Medio Ambiente. Comité Técnico Especializado de Información en Materia de Agua. Comisión Nacional del Agua. 	
Producto	Indicadores Clave en materia de emisiones y residuos.
Descripción:	La Junta de Gobierno del INEGI aprobó mediante el Acuerdo No. 9ª/VIII/2014, en la Novena Sesión 2014, celebrada el 15 de octubre de 2014, la inclusión de dos Indicadores Clave en materia de emisiones y residuos al Catálogo Nacional de Indicadores, mismo que fue publicado en el DOF el 7 de noviembre de 2014: <ol style="list-style-type: none"> Porcentaje de municipios con disposición adecuada de residuos sólidos urbanos. Proporción de la población con acceso a la recolección de residuos.
Responsable:	Subsistema Nacional de Información Geográfica y del Medio Ambiente. <ul style="list-style-type: none"> Comité Técnico Especializado de Información sobre Emisiones, Residuos y Sustancias Peligrosas. Instituto Nacional de Estadística y Geografía.
Disponibilidad:	
Subsistema Nacional de Información Geográfica y del Medio Ambiente <ul style="list-style-type: none"> Comité Técnico Especializado de Información sobre Emisiones, Residuos y Sustancias Peligrosas. Instituto Nacional de Estadística y Geografía. 	

Alineación con el PNEG 2013-2018

Actividad general: V.2.1.3

Proponer IC en los temas del SNIGMA que prevé la LSNIEG, para su aprobación por la Junta de Gobierno.

Capítulo II
Informe de Actividades de los Comités de los Subsistemas
Nacionales de Información

Introducción

En el marco de las disposiciones de la Ley del Sistema Nacional de Información Estadística y Geográfica (LSNIEG), el Sistema Nacional de Información Estadística y Geográfica (SNIEG) se integra por el Consejo Consultivo Nacional, el Instituto Nacional de Estadística y Geografía (INEGI) y los cuatro Subsistemas Nacionales de Información (SNI), siguientes:

- SNI Demográfica y Social
- SNI Económica
- SNI Geográfica y del Medio Ambiente
- SNI Gobierno, Seguridad Pública e Impartición de Justicia

En cada Subsistema existe un Comité Ejecutivo (CE) y un determinado número de Comités Técnicos Especializados (CTE) necesarios para contribuir a su desarrollo. En el ámbito de las funciones que les corresponden, estos órganos colegiados se constituyen en instancias de participación de las Unidades del Estado que realizan actividades para promover la producción, integración, difusión y conservación de Información Estadística y Geográfica.

Los Comités Ejecutivos participan en la coordinación interinstitucional y en la aplicación en las Unidades del Estado de las políticas, estrategias y acciones que se acuerden durante las sesiones efectuadas para realizar las Actividades Estadísticas y Geográficas que se requieran para desarrollar el Sistema.

Por su parte, los Comités Técnicos Especializados (CTE), son instancias colegiadas de participación y consulta, creadas por Acuerdo de la Junta de Gobierno del INEGI para apoyar al Subsistema Nacional de Información al que se encuentran adscritos en los términos del mencionado Acuerdo. Durante el 2014, la Junta de Gobierno aprobó la creación del CTE sobre Desarrollo Regional y Urbano y se instalaron cuatro en conjunto, tres de los cuales se encontraban en proceso de instalación al cierre del 2013. En total en 2014 operaron 37 Comités Técnicos Especializados.

En ese contexto, en cumplimiento con lo establecido en el Artículo 86, fracción II de la LSNIEG y para dar continuidad al Informe 2013 presentado el año pasado, se elaboró el actual Informe 2014 que refiere para cada uno de los cuatro SNI, la forma en que están conformados los CE respectivos, sus características de operación y las actividades realizadas, así como los apartados correspondientes a las actividades efectuadas por los Comités Técnicos Especializados para apoyar el desarrollo del Subsistema al que se encuentran adscritos.

1. Subsistema Nacional de Información Demográfica y Social

1.1 Objetivo

Producir, integrar y difundir Información sobre los temas de población y dinámica demográfica, salud, educación, empleo, distribución del ingreso y pobreza, y vivienda.

1.2 Comité Ejecutivo del SNIDS

En el 2014 participaron en el Comité:

1.2.1 Integrantes

Unidad del Estado	Área designada	Puesto en el Comité
INEGI	Vicepresidencia de la Junta de Gobierno del INEGI	Presidente
INEGI	Dirección General de Estadísticas Sociodemográficas	Secretario Técnico
INEGI	Dirección General de Coordinación del Sistema Nacional de Información Estadística y Geográfica	Secretario Ejecutivo
SEGOB	Secretaría General del Consejo Nacional de Población	Vocal
STPS	Subsecretaría de Empleo y Productividad Laboral	Vocal
SEDESOL	Dirección General de Geoestadística y Padrones de Beneficiarios	Vocal
SALUD	Subsecretaría de Integración y Desarrollo del Sector Salud	Vocal
SEP	Subsecretaría de Planeación y Evaluación de Políticas Educativas	Vocal
SEDATU	Subsecretaría de Desarrollo Urbano y Vivienda	Invitado
Oficina de la Presidencia de la República	Jefe de la Unidad de Proyectos Estratégicos	Invitado
CONACULTA	Presidencia del Consejo Nacional para la Cultura y las Artes	Invitado
INMUJERES	Presidencia del Instituto Nacional de las Mujeres	Invitado
CONADIS	Dirección General del Consejo Nacional para el Desarrollo y la Inclusión de las Personas con Discapacidad	Invitado
IMJUVE	Dirección General del Instituto Mexicano de la Juventud	Invitado
CONADE	Dirección General de la Comisión Nacional de Cultura Física y Deporte	Invitado
CONEVAL	Dirección de Planeación y Normatividad de la Política de Evaluación	Invitado especial a sesiones del Comité
Oficina de la Presidencia de la República	Dirección de Innovación Pública	Invitado especial a sesiones del Comité

1.2.2 Operación

Durante 2014, el Comité Ejecutivo (CE) del SNIDS sesionó en las siguientes fechas:

Comité Ejecutivo SNI	Sesiones en el 2014		
	30/abr.	24/sept.	10/dic.
Demográfica y Social			

La operación en el marco de las sesiones del CE, se plasma en acuerdos consignados en las actas respectivas. En el siguiente recuadro se muestra el total de acuerdos de las sesiones llevadas a cabo en 2014 y su clasificación al cierre de dicho año.

Comité Ejecutivo SNI	Acuerdos		
	Total	Atendidos	En proceso
Demográfica y Social	29	27	2

1.2.3 Temas abordados

Los aspectos acordados y atendidos por los CE de los SNI tienen el propósito de promover el desarrollo de los temas, funciones y tareas que le corresponden, mediante las siguientes actividades realizadas durante el año 2014.

Programas del SNIEG

En la sesión del CE del SNIDS que tuvo lugar el 24 de septiembre de 2014, se presentó la situación del monitoreo de las actividades del Programa Anual de Estadística y Geografía 2014, correspondientes al segundo trimestre 2014.

Información de Interés Nacional

Las Estadísticas de Defunciones, las Estadísticas de Defunciones Fetales y las Estadísticas de Nacimientos a partir de Registros Civiles, son tres propuestas del Comité Técnico Especializado de Población y Dinámica Demográfica que se dieron a conocer durante la sesión del CE del SNIDS del 30 de abril de 2014, éstas a su vez fueron puestas a consideración de la Junta de Gobierno del INEGI el 13 de junio de 2014, siendo aprobados los dos primeros proyectos y el Acuerdo publicado en el Diario Oficial de la Federación (DOF) el 9 de julio del mismo año.

En la sesión del CE del SNIDS del 24 de septiembre de 2014 se aprobó que el proyecto estadístico de la Encuesta Nacional de la Dinámica Demográfica, presentado por el Comité Técnico Especializado de Población y Dinámica Demográfica, fuera sometido a la Junta de Gobierno del INEGI, que la aprobó el 15 de octubre de 2014 y fue publicado en el DOF el 10 de noviembre de 2014.

Indicadores Clave

Como parte de las actividades realizadas en el marco del CE del SNIDS para incluir Indicadores Clave (IC) en el Catálogo Nacional de Indicadores (CNI), durante 2014 se aprobó lo siguiente:

Indicadores Clave propuestos por el Comité Técnico Especializado de Información Estadística y Geográfica de Desarrollo Social en la sesión del CE del SNIDS llevada a cabo el 30 de abril de 2014, para ser llevados ante la Junta de Gobierno del INEGI, instancia que aprobó los dos primeros de la lista que se detalla a continuación para formar parte del CNI, esto en su sesión del 13 de junio de 2014 y se publicaron los correspondientes Acuerdos en el DOF el 9 de julio del mismo año:

- Proporción de niños menores de cinco años con insuficiencia ponderal.
- Porcentaje de hogares con gasto catastrófico en salud por quintil de ingreso.
- Gasto de bolsillo en salud como porcentaje del gasto total en salud.

En la sesión del 24 de septiembre de 2014 se aprobó que se llevara a la Junta de Gobierno del INEGI la propuesta de ajuste metodológico del IC denominado "Índice de la Tendencia Laboral de la Pobreza con Intervalos de Salarios", presentado también por el Comité Técnico Especializado de Información Estadística y Geográfica de Desarrollo Social, que sustituye al anterior "Índice de la Tendencia Laboral de la Pobreza". El ajuste fue aprobado por la Junta de Gobierno el 15 de octubre de 2014 y se publicó en el DOF el 10 de noviembre de 2014.

Indicadores Clave propuestos por el Comité Técnico Especializado de Población y Dinámica Demográfica en la sesión del CE del SNIDS del 24 de septiembre de 2014, los cuales la Junta de Gobierno del INEGI aprobó el 15 de octubre de 2014 y se publicaron en el DOF el 10 de noviembre de 2014.

- Prevalencia de uso de métodos anticonceptivos modernos en mujeres en edad fértil unidas.
- Participación masculina en la prevalencia anticonceptiva de mujeres en edad fértil unidas.
- Índice de Envejecimiento.
- Relación de dependencia.

Dentro de este rubro, se informa de la publicación en el DOF el 30 de enero de 2014, de dos Indicadores Clave propuestos por el Comité Técnico Especializado de Estadísticas del Trabajo y Previsión Social, que fueron aprobados por la Junta de Gobierno del INEGI el 10 de diciembre de 2013:

- Tasa de Informalidad Laboral 1 (TIL 1)
- Tasa de Ocupación en el Sector Informal 2 (TOSI 2)

Catálogo Nacional de Indicadores

En la sesión del 24 de septiembre de 2014 se presentó a los integrantes del CE del SNIDS el sitio del CNI, se expresó que dicho catálogo es un conjunto de Indicadores Clave con sus metadatos y series estadísticas, que sirve entre otras cosas para apoyar el conocimiento de la realidad sociodemográfica, económica, geográfica, del medio ambiente, gobierno, seguridad pública e impartición de justicia del país; coadyuvar en el diseño y seguimiento de políticas públicas y facilitar la consulta de información en un solo sitio.

Normatividad técnica

Durante el año 2014, se llevaron a cabo las siguientes actividades concernientes al desarrollo de la normatividad técnica en el ámbito del SNIDS:

Normatividad técnica propuesta por el Comité Técnico Especializado de Información con Perspectiva de Género y presentada en la sesión del 24 de septiembre de 2014: "Lineamientos para incorporar la perspectiva de género en los proyectos estadísticos del SNIEG", para la cual el CE del SNIDS aprobó que se llevara a cabo la consulta pública del proyecto, se realizaran los ajustes correspondientes y se continuara el procedimiento previsto en las Reglas para establecer la Normatividad del Sistema Nacional de Información Estadística y Geográfica. A solicitud del Presidente del Comité Ejecutivo del SNIDS, la consulta pública se llevó a cabo del 24 de noviembre de 2014 al 9 de enero de 2015.

Normatividad técnica propuesta por el INEGI en la sesión del 24 de septiembre de 2014, en donde dicho instituto a través del Presidente del CE del SNIDS propuso a sus integrantes el Proyecto de Norma Técnica para la Elaboración de Metadatos de Información Estadística Básica; en la sesión se aprobó que se llevara a cabo la consulta pública del proyecto, se realizaran los ajustes correspondientes y se continuará el procedimiento previsto en las Reglas para establecer la Normatividad del Sistema Nacional de Información Estadística y Geográfica. A solicitud del Presidente del Comité Ejecutivo del SNIDS, la consulta pública se llevó a cabo del 24 de noviembre de 2014, al 9 de enero de 2015.

En la sesión de 10 de diciembre de 2014 del CE del SNIDS, los integrantes tomaron conocimiento del contenido de la Norma Técnica para el acceso y publicación de Datos Abiertos de la Información Estadística y Geográfica de Interés Nacional, la cual fue publicada en el Diario Oficial de la Federación el 4 de diciembre de 2014 y es de carácter transversal.

Sistema de Compilación Normativa.

En la sesión del CE del SNIDS del 30 de abril de 2014, el Secretario Ejecutivo del CE, en su carácter de Director General de Coordinación del SNIEG, informó que una de las tareas de esta Dirección General es promover el conocimiento y aplicación de la normatividad del SNIEG, la cual puede ser consultado en el Portal del SNIEG www.snieg.mx>Normatividad>Sistema de compilación normativa.

Otras actividades en el marco del CE

En la sesión del CE del 30 de abril de 2014, se presentó por parte del Presidente del CTE del Sistema de Información de los Objetivos de Desarrollo del Milenio, la propuesta de modificación al Acuerdo de creación del Comité Técnico Especializado del Sistema de Información de los Objetivos de Desarrollo del Milenio, que abarca modificaciones en el objetivo, algunas precisiones en los nombres de las áreas integrantes, cambios de Invitados a Vocales e incorporación de nuevos integrantes. Esta propuesta fue aprobada por la Junta de Gobierno del INEGI, el 14 de mayo de 2014.

En el marco de la sesión del CE del SNIDS que tuvo lugar el 30 de abril de 2014, se presentó para conocimiento de sus integrantes el proyecto de Encuesta Intercensal 2015 que el INEGI planteó llevar a cabo en sustitución del Censo de Población y Vivienda. Se ofrecieron mecanismos para facilitar el conocimiento de la encuesta y para recibir comentarios y aportaciones por parte de las Unidades del Estado que tuvieran interés. Posteriormente, en la sesión del CE del SNIDS del 24 de septiembre de 2014 se informó del seguimiento a las aportaciones recibidas y en la tercera sesión del 10 de diciembre de 2014 se presentó el cuestionario resultante.

En la sesión del 24 de septiembre de 2014 se informó que se va a implementar una nueva etapa en los procesos de registro y actualización del Registro Estadístico Nacional (REN) y Registro Nacional de Información Geográfica (RNIG), en ambos casos, el registro y actualización se hará con información que proporcionen las Unidades del Estado, a través de consulta abierta y con software punto net; el REN estará alineado al estándar DDI y el RNIG a la Norma Técnica para la elaboración de Metadatos Geográficos. Se mencionó que se tiene programado que esta actividad se lleve a cabo a través de tres etapas: la primera sería para promover e impulsar los registros en las instituciones generadoras de información; en la segunda, se realizarían talleres y asesorías para las Unidades del Estado participantes y en la tercera, se llevaría a cabo el registro y actualización a través de www.snieg.mx/rnieg contando para ello con tutoriales para ayudar al usuario durante este proceso.

1.3 Comités Técnicos Especializados del SNIDS

Para atender los temas y proyectos que la Ley del SNIEG establece como responsabilidad del SNIDS, en torno a la infraestructura básica, Indicadores Clave, Información de Interés Nacional y normatividad, sus Comités Técnicos Especializados han realizado las actividades que se describen en los apartados siguientes.

1.3.1 Operación

En el año 2014 los doce CTE del SNI Demográfica y Social llevaron a cabo 36 reuniones.

Comité Técnico Especializado	Número de reuniones
Población y Dinámica Demográfica	3
Vivienda	4
Información Estadística y Geográfica de Desarrollo Social	4
Información Educativa	2
Estadísticas del Trabajo y Previsión Social	2
Sectorial en Salud	6
Sistema de Información de los Objetivos de Desarrollo del Milenio	3
Información con Perspectiva de Género	2
Información Cultural	1
Información sobre Discapacidad	5
Información de Juventud	2
Información de Cultura Física y Deporte	2

1.3.2 Objetivos y Temas

Los Acuerdos de creación de los CTE del SNIDS contienen los temas y objetivos que deberán atender en apoyo a este Subsistema. Dichos acuerdos están disponibles en el Portal del SNIEG en Internet (www.snieg.mx).

Durante 2014, la Junta de Gobierno del INEGI aprobó la modificación del Acuerdo relativo al Comité Técnico Especializado del Sistema de Información de los Objetivos de Desarrollo del Milenio, cuyo objetivo se presenta a continuación.

CTE	Objetivo
Sistema de Información de los Objetivos de Desarrollo del Milenio	Coordinar los trabajos de carácter conceptual, metodológico, técnico y operativo, que en el marco del Sistema Nacional de Información Estadística y Geográfica, permitan generar y actualizar periódicamente la información requerida para diseñar y evaluar políticas públicas orientadas al cumplimiento de los Objetivos de Desarrollo del Milenio.

1.3.3 Integrantes de los CTE

De conformidad con lo que establecen las Reglas para la integración y operación de los Comités Técnicos Especializados de los Subsistemas Nacionales de Información, cada CTE se integra por un Presidente, las Unidades que fungen como Vocales, un Secretario Técnico (a cargo de un representante de INEGI), un Secretario de Actas (designado por el Presidente) y en su caso, Invitados. A partir de esta estructura general se van conformando, identificando y ajustando las áreas y funcionarios que participan.

A continuación se muestra el cuadro con las Unidades integrantes en cada CTE del SNIDS para el 2014.

- CTE Población y Dinámica Demográfica

Integrantes	
Presidente	Secretaría General, CONAPO
Secretario Técnico	Asesor de la Junta de Gobierno y Presidencia, INEGI
Secretario de Actas	Dirección de Estudios Sociodemográficos, CONAPO
Vocales	<ul style="list-style-type: none"> ▪ Dirección General de Análisis y Prospectiva, SEDESOL ▪ Dirección General de Planeación y Estadística Educativa, SEP ▪ Dirección General de Evaluación y Desarrollo Estadístico, INMUJERES ▪ Dirección General de Información en Salud, SALUD ▪ Dirección General del Registro Nacional de Población e Identificación Personal, SEGOB ▪ Dirección General de Estadísticas Sociodemográficas, INEGI ▪ Jefatura de la Unidad de Política Migratoria, SEGOB
Invitados	<ul style="list-style-type: none"> ▪ Dirección General, INAPAM ▪ Representación en México, UNICEF ▪ Dirección General de Geoestadística y Padrones de Beneficiarios, SEDESOL ▪ Unidad de Planeación, CDI ▪ Dirección General, IMJUVE ▪ Representante Adjunto en México, UNFPA

- CTE Vivienda

Integrantes	
Presidente	Subsecretaría de Desarrollo Urbano y Vivienda, SEDATU
Secretario Técnico	Director de Área Coordinación Técnica Junta de Gobierno y Presidencia, INEGI
Secretario de Actas	Dirección de Política de Vivienda e Información, CONAVI
Vocales	<ul style="list-style-type: none"> ▪ Subdirección General de Planeación y Finanzas, INFONAVIT ▪ Dirección General, CONAVI ▪ Dirección en Jefe del Registro Agrario Nacional, RAN ▪ Dirección General Adjunta de Cuentas Nacionales, INEGI ▪ Dirección General Adjunta del Censo General de Población y Vivienda, INEGI ▪ Dirección General Adjunta de Información Catastral y Registral, INEGI ▪ Dirección General, CORETT ▪ Dirección General, FONHAPO ▪ Dirección de Estudios Económicos de la Vivienda, SHF ▪ Dirección General de Investigación Económica, BANXICO ▪ Fondo de la Vivienda del Instituto de Seguridad y Servicios Sociales de los Trabajadores del Estado

Integrantes	
Invitados	<ul style="list-style-type: none"> ▪ Secretaría General, CONAPO ▪ Instituto Mexicano de la Competitividad A. C. ▪ Dirección General Adjunta de Explotación de Información, CNBV ▪ Presidencia del Comité de Producción Social de Vivienda, CONAVI ▪ Presidencia del Consejo Nacional de Organismos Estatales de Vivienda A. C. ▪ Dirección del Registro Único de Vivienda, CONAVI ▪ Presidencia Ejecutiva, Asociación Hipotecaria Mexicana A.C. ▪ Presidencia de la CMIC ▪ Subdirección de Programación, CFE ▪ Subdirección General de Planeación, CONAGUA ▪ Dirección General de Estadística e Información Ambiental, SEMARNAT ▪ Centro Nacional de Prevención de Desastres ▪ Dirección General de Planeación, SCT

• CTE Información Estadística y Geográfica de Desarrollo Social

Integrantes	
Presidente	Dirección General de Geoestadística y Padrones de Beneficiarios, SEDESOL
Secretario Técnico	Subdirección de Estandarización de Temas de Movilidad Social, INEGI
Secretario de Actas	Dirección General Adjunta de Estadística, SEDESOL
Vocales	<ul style="list-style-type: none"> ▪ Dirección General de Seguimiento; Dirección General de Programación y Presupuesto; Jefatura de la Unidad de Planeación y Relaciones Internacionales, SEDESOL ▪ Dirección General de Información Geoestadística Análisis y Evaluación, Coordinación Nacional de PROSPERA Programa de Inclusión Social ▪ Dirección de Desarrollo, DICONSA ▪ Dirección General Adjunta de Administración, Organización y Finanzas, INDESOL ▪ Dirección General de Información en Salud, SALUD ▪ Dirección de Planeación y Desarrollo Institucional, CORETT ▪ Dirección de Abasto Social, LICONSA ▪ Dirección de Administración y Finanzas, FONART ▪ Dirección de Programas Estatales, INAPAM ▪ Dirección de Promoción y Operación, FONHAPO ▪ Dirección General de Planeación y Estadística Educativa, SEP ▪ Coordinación General de Análisis de Vivienda y Prospectiva, CONAVI ▪ Dirección General Adjunta de Análisis de la Pobreza, CONEVAL ▪ Dirección General de Ordenamiento Territorial y Atención a Zonas de Riesgo, SEDATU
Invitados	<ul style="list-style-type: none"> ▪ Dirección General de Planeación en Población y Desarrollo, CONAPO ▪ Jefatura del Departamento de Planeación e Informática, CONAFOR ▪ Dirección General de Desarrollo Territorial y Organización Rural, SAGARPA ▪ Dirección de Vinculación y Seguimiento del Sistema Nacional de Protección Civil, SEGOB ▪ Coordinación General de Fomento al Desarrollo Indígena, CDI ▪ Dirección General de Planeación, SCT ▪ Representación en México, UNICEF

• CTE Información Educativa

Integrantes	
Presidente	Subsecretaría de Planeación y Evaluación de Políticas Educativas, SEP
Secretario Técnico	Director de Estandarización de Clasificaciones y Contenidos Sociodemográficos, INEGI
Secretario de Actas	Designado por la Secretaría de Educación Pública
Vocales	<ul style="list-style-type: none"> ▪ Presidencia, INEE ▪ Titular de la Unidad de Coordinación Ejecutiva, SEP ▪ Oficialía Mayor, SEP ▪ Dirección General, INEA ▪ Subsecretaría de Educación Básica, SEP ▪ Dirección General de Acreditación, Incorporación y Revalidación; Dirección General de Planeación y Estadística Educativa; Dirección General de Evaluación de Políticas; Coordinación de Proyectos Estratégicos, Análisis e Integración de Políticas Educativas, SEP ▪ Subsecretaría de Educación Media Superior, SEP ▪ Dirección General, Consejo Nacional de Fomento Educativo, CONAFE ▪ Administración Federal de Servicios Educativos en el Distrito Federal, SEP ▪ Subsecretaría de Educación Superior, SEP

• CTE Estadísticas del Trabajo y Previsión Social

Integrantes	
Presidente	Subsecretaría de Empleo y Productividad Laboral, STPS
Secretario Técnico	Subdirección de Diseño Conceptual de Encuestas Tradicionales, INEGI
Secretario de Actas	Dirección de Estadísticas de Empleo, STPS
Vocales	<ul style="list-style-type: none"> ▪ Dirección de Incorporación y Recaudación, IMSS ▪ Titular de la Unidad de Atención Primaria a la Salud, IMSS ▪ Coordinación de asesores, SE ▪ Dirección de Medición Económica, BANXICO ▪ Dirección General Adjunta de Análisis de Políticas Públicas, SHCP ▪ Subdirección de Planeación y Evaluación del Desempeño Institucional, ISSSTE

• CTE Sectorial en Salud

Integrantes	
Presidente	Dirección General de Información en Salud, SALUD
Secretario Técnico	Asesora en la Generación de Productos Censales, INEGI
Secretario de Actas	Subdirección de Integración y Difusión de la Información, SALUD
Vocales	<ul style="list-style-type: none"> ▪ Dirección General Adjunta de Desarrollo Gerencial Corporativo; Dirección General de Epidemiología; Dirección General de Evaluación del Desempeño; Dirección General Adjunta de Economía y Salud, SALUD ▪ Titular de la División de Información en Salud, IMSS ▪ Coordinación de Planeación Estratégica, Evaluación y Padrón de Beneficiarios, IMSS-PROSPERA ▪ Dirección de Finanzas, ISSSTE ▪ Dirección General de Estudios Sociodemográficos, CONAPO ▪ Coordinación Médica, PEMEX ▪ Dirección General de Afiliación y Operación, CNPSS ▪ Delegado y Comisario Público Propietario del Sector Salud, Trabajo y Seguridad Social, SFP ▪ Dirección Médica, AMIS ▪ Vicepresidencia Jurídica del Centro Médico ABC, Asociación Nacional de Hospitales Privados, A.C. ▪ Dirección General, Cruz Roja Mexicana ▪ Dirección General de Coordinación de los Institutos Nacionales de Salud, CCINSHAE ▪ Presidencia de la AMH ▪ Dirección General de Rehabilitación, DIF ▪ Subdirección de Salud Pública, SEMAR ▪ Subdirección Administrativa de la Dirección General de Sanidad, SEDENA ▪ Dirección General Adjunta de Coordinación de Operación Política y Alianzas Estratégicas, RENAPO-SEGOB

• CTE Sistema de Información de los Objetivos de Desarrollo del Milenio

Integrantes	
Presidente	Jefe de la Unidad de Proyectos Estratégicos, Presidencia de la República
Secretario Técnico	Dirección General de Integración, Análisis e Investigación, INEGI
Secretario de Actas	Consejo Nacional de Población
Vocales	<ul style="list-style-type: none"> ▪ Dirección General de Investigación y Estadísticas del Trabajo, STPS ▪ Dirección General de Análisis y Prospectiva, SEDESOL ▪ Secretaría General, CONAPO ▪ Dirección General de Información en Salud, SALUD ▪ Dirección General de Planeación y Estadística Educativa, SEP ▪ Dirección General de Estadística e Información Ambiental, SEMARNAT ▪ Coordinación General de Planeación Estratégica, IFT ▪ Dirección General para Temas Globales, SRE ▪ Dirección General Adjunta de Análisis de la Pobreza, CONEVAL ▪ Dirección General Adjunta del Censo General de Población y Vivienda, INEGI ▪ Secretaría Ejecutiva, INMUJERES ▪ Dirección General de Desarrollo Urbano, Suelo y Vivienda, SEDATU
Invitados	<ul style="list-style-type: none"> ▪ Instituto Mexicano de la Juventud ▪ Dirección General Adjunta de Asistencia Técnica al SNIE, INEGI ▪ Dirección del Área de Reducción de la Pobreza y competitividad, PNUD ▪ Dirección General del Proyecto de Integración y Desarrollo de Mesoamérica, SRE ▪ Dirección General de Planeación e Información Energéticas, SENER

• CTE Información con Perspectiva de Género

Integrantes	
Presidente	Secretaría Ejecutiva, INMUJERES
Secretario Técnico	Directora General Adjunta de Asistencia Técnica al SNIE, INEGI
Secretario de Actas	Subdirección de Sistematización de Información, INMUJERES
Vocales	<ul style="list-style-type: none"> ▪ Secretaría General, CONAPO ▪ Dirección General de Estadísticas de Gobierno, Seguridad Pública y Justicia; Dirección General Adjunta de Asistencia Técnica al SNIE; al SNIGMA; al SNIDS, INEGI ▪ Dirección General de Geoestadística y Padrones de Beneficiarios, SEDESOL ▪ Presidencia, CNDH ▪ Dirección General de Investigación y Estadísticas del Trabajo, STPS ▪ Subsecretaría de Integración y Desarrollo del Sector Salud, SALUD ▪ Comisionada Nacional, CONAVIM ▪ Titular de la Unidad de Igualdad de Género, Suprema Corte de Justicia de la Nación-Poder Judicial de la Federación
Invitados	<ul style="list-style-type: none"> ▪ Gerencia de Proyectos y Equidad, INFONAVIT ▪ Representación de ONU Mujeres en México, ONU

• CTE Información Cultural

Integrantes	
Presidente	Presidencia, CONACULTA
Secretario Técnico	Dirección General Adjunta de Asistencia Técnica al SNIDS, INEGI
Secretario de Actas	Coordinación Nacional de Desarrollo Institucional, CONACULTA
Vocales	<ul style="list-style-type: none"> ▪ Dirección General de Planeación y Estadística Educativa, SEP ▪ Dirección General de Integración de Información Sectorial, SECTUR ▪ Dirección General de Estadísticas Económicas, INEGI ▪ Dirección General, Instituto Nacional de Bellas Artes y Literatura, INBA ▪ Dirección de Estrategia y Desarrollo, Canal XEIPN Once TV México ▪ Dirección General, FCE ▪ Coordinación de Recintos Culturales, UNAM ▪ Secretario de Servicios Educativos, IPN ▪ Titular de la División de Desarrollo Cultural, IMSS ▪ Coordinación Ejecutiva, Fideicomiso para Uso y Aprovechamiento del Auditorio Nacional ▪ Dirección General, FONART ▪ Dirección General, INAH

• CTE Información sobre Discapacidad

Integrantes	
Presidente	Dirección General, CONADIS
Secretario Técnico	Subdirección de Estandarización de Temas Sociodemográficos, INEGI
Secretario de Actas	Consejo Nacional para el Desarrollo y la Inclusión de las Personas con Discapacidad
Vocales	<ul style="list-style-type: none"> ▪ Dirección General de Información en Salud, SALUD ▪ Titular de la División de Información en Salud, IMSS ▪ Coordinación de Salud en el Trabajo, IMSS ▪ Dirección General de Geoestadística y Padrones de Beneficiarios, SEDESOL ▪ Dirección General de Programación, Organización y Presupuesto, SCT ▪ Coordinación de Áreas Médicas, IMSS ▪ Dirección General de Desarrollo Curricular, SEP ▪ Dirección de Programas Estatales, INAPAM ▪ Secretaría Ejecutiva, INMUJERES ▪ Dirección Médica, ISSSTE ▪ Dirección General, DIF Nacional ▪ Dirección de Igualdad Laboral para Adultos Mayores, Personas con Discapacidad y Personas que viven con VIH, STPS ▪ Dirección General de Padrones Gubernamentales, SFP ▪ Comisión Coordinadora de Institutos Nacionales de Salud y HAE, SALUD ▪ Registro Nacional de Población e Identificación Personal, SEGOB ▪ Comisión de Atención a Grupos Vulnerables de la cámara de Senadores y Diputados, Poder Legislativo
Invitados Permanentes	<ul style="list-style-type: none"> ▪ Titular de la Secretaría de Hacienda y Crédito Público, SHCP

• CTE Información de Juventud

Integrantes	
Presidente	Dirección General, IMJUVE
Secretario Técnico	Director de Área Coordinación Técnica Junta de Gobierno y Presidencia, INEGI
Secretario de Actas	Instituto Mexicano de la Juventud
Vocales	<ul style="list-style-type: none"> ▪ Subsecretaría de Planeación y Evaluación de Políticas Educativas, SEP ▪ Subsecretaría de Prospectiva, Planeación y Evaluación, SEDESOL ▪ Subsecretaría de Integración y Desarrollo del Sector Salud, SALUD ▪ Subsecretaría de Inclusión Laboral, STPS ▪ Dirección General de Coordinación Intersecretarial, SEGOB
Invitados	<ul style="list-style-type: none"> ▪ Instituto Nacional para la Evaluación de la Educación ▪ Consejo Nacional de Fomento Educativo ▪ Centro Nacional de Equidad de Género y Salud Reproductiva ▪ Instituto Nacional de Psiquiatría ▪ Instituto de Seguridad y Servicios Sociales de los Trabajadores del Estado ▪ Fundación de Investigaciones Sociales A. C. ▪ Centro Nacional para la Prevención y el Control del VIH/SIDA ▪ Seminario de Investigación en Juventud de la Universidad Nacional Autónoma de México ▪ Banco Interamericano de Desarrollo ▪ Organización Internacional del Trabajo ▪ Fondo de Población de las Naciones Unidas ▪ Fondo de las Naciones Unidas para la Infancia ▪ Programa de las Naciones Unidas para el Desarrollo ▪ Instituto Nacional Electoral ▪ Comisión Nacional de los Derechos Humanos ▪ Comisión Nacional contra las Adicciones ▪ Secretaría de Desarrollo Agrario, Territorial y Urbano ▪ Instituto Nacional de Migración ▪ Instituto Nacional de las Mujeres ▪ Instituto Nacional de Salud Pública ▪ Consejo Nacional de Evaluación de la Política de Desarrollo Social ▪ Consejo Nacional para Prevenir la Discriminación ▪ Consejo Nacional para la Cultura y las Artes ▪ Comisión Nacional de Cultura Física y Deporte ▪ Instituto Mexicano del Seguro Social ▪ Consejo Nacional de Población ▪ Secretaría de Desarrollo Social ▪ Sistema Nacional para el Desarrollo Integral de la Familia

• CTE Información de Cultura Física y Deporte

Integrantes	
Presidente	Dirección General, CONADE
Secretario Técnico	Director de Área Coordinación Técnica Junta de Gobierno y Presidencia, INEGI
Secretario de Actas	Comisión Nacional de Cultura Física y Deporte
Vocales	<ul style="list-style-type: none"> ▪ Dirección del Sistema Nacional del Deporte, CONADE ▪ Dirección de Investigación Operativa Epidemiológica, SALUD ▪ Subdirección de Servicios Sociales y Culturales, ISSSTE ▪ Dirección de Seguimiento y Control de Gestión Institucional, SEMARNAT ▪ División de Deporte y Cultura, IMSS ▪ Capitán 1° de Educación Física y Deporte, SEDENA

1.3.4 Actividades

A continuación se presentan las principales actividades realizadas en 2014 por los CTE del SNIDS en apoyo del Subsistema y atendiendo sus temáticas y correspondientes programas de trabajo.

• CTE Población y Dinámica Demográfica

Actividad
Normatividad técnica, diagnósticos y estudios temáticos
<p>Cambio del Censo de Población a la Encuesta Intercensal 2015</p> <p>Se conformaron distintos grupos de trabajo para la revisión de evidencias, temáticas de interés y relevancia para política pública, variables o preguntas requeridas para el seguimiento de indicadores, y de variables de fuentes estadísticas o registros administrativos, para la integración de un documento con los requerimientos mínimos para contar con información suficiente y relevante para la política pública a partir de la Encuesta Intercensal presentada por el INEGI.</p> <p>Con la opinión y confronta de los distintos involucrados (académicos, investigadores, gobiernos estatales, entre otros), se tomó un criterio y elementos para la elaboración de una propuesta unificada, exhaustiva y comprensiva en términos de generación de información básica considerando las necesidades de planeación demográfica de México. El informe final fue revisado y ratificado por unanimidad en el CTEPDD.</p>
Propuestas de Información de Interés Nacional
<p>En el marco del CTEPDD se elaboraron y revisaron las fichas técnicas para los siguientes proyectos de información.</p> <ul style="list-style-type: none"> ▪ Estadísticas de Defunciones. ▪ Estadísticas de Defunciones Fetales. <p>Ambas propuestas del CTEPDD se formalizaron durante la sesión del CE del SNIDS del 30 de abril de 2014, éstas a su vez fueron puestas a consideración de la Junta de Gobierno del INEGI el 13 de junio de 2014, siendo aprobadas en esa fecha y publicadas en el Diario Oficial de la Federación (DOF) el 9 de julio del mismo año.</p>
<p>Estadística de Nacimientos a partir de Registros Civiles</p> <p>El proyecto fue presentado al CE del SNIDS el 30 de abril de 2014 y se envió a consideración de la Junta de Gobierno del INEGI que el 13 de junio de 2014 acordó que se reconsideraría una vez que se disponga de la metodología para calcular el número de nacidos vivos con la información de todos los proyectos estadísticos en la materia.</p>
<p>Encuesta Nacional de la Dinámica Demográfica</p> <p>En la sesión del CE del SNIDS del 24 de septiembre de 2014 se presentó el proyecto estadístico de la Encuesta Nacional de la Dinámica Demográfica, por parte del Comité Técnico Especializado de Población y Dinámica Demográfica, con el fin de que fuera sometido a la Junta de Gobierno del INEGI, instancia que la aprobó el 15 de octubre de 2014 y fue posteriormente publicada en el DOF el 10 de noviembre de 2014.</p>
Propuestas de Indicadores Clave
<p>Como parte de las actividades del CTE, se formó un Grupo de Trabajo para la revisión de la lista de indicadores en el CNI y proponer nuevos IC. Se precisaron los indicadores y se integraron las fichas técnicas correspondientes que fueron revisadas, validadas y aprobadas por el CTEPDD y turnadas a la Presidencia del Comité Ejecutivo del Subsistema Demográfico y Social.</p> <p>En la sesión del CE del SNIDS del 24 de septiembre de 2014 se formalizó la propuesta de cuatro nuevos IC, la Junta de Gobierno del INEGI los aprobó el 15 de octubre de 2014 y se publicaron en el DOF el 10 de noviembre de 2014, siendo éstos:</p> <p>Indicadores sobre salud sexual y reproductiva</p> <ul style="list-style-type: none"> ▪ Prevalencia de uso de métodos anticonceptivos modernos en mujeres en edad fértil unidas. ▪ Participación masculina en la prevalencia anticonceptiva de mujeres en edad fértil unidas. <p>Indicadores sobre envejecimiento</p> <ul style="list-style-type: none"> ▪ Índice de Envejecimiento. ▪ Relación de dependencia.
Infraestructura de información y otras actividades para el Subsistema
<p>Encuesta Intercensal 2015</p> <p>En respuesta a la convocatoria para proponer mejoras y/o ajustes a la Encuesta Intercensal 2015, se llevó a cabo la elaboración de la correspondiente propuesta de temáticas, preguntas y variables que requieren ser incluidas en la encuesta a solicitud de los sectores que integran el CTEPDD y correspondiente aprobación por parte de dicho Comité. El documento fue remitido al área del INEGI responsable de la Encuesta Intercensal.</p> <p>Se elaboraron comentarios a los cuestionarios de prueba A y B de la Encuesta Intercensal y se remitieron mediante oficio al INEGI el 14 de agosto de 2014.</p>
<p>Programa de Trabajo del CTEPDD</p> <p>Como parte de las actividades del Comité se elaboró la nueva versión del Programa de Trabajo 2014-2018, acorde con la programación vigente del SNIEG. Este nuevo documento fue entregado por oficio al Presidente del CE del SNIDS, el 13 de diciembre de 2013.</p>

• CTE Vivienda

Actividad
Propuestas de Indicadores Clave
<p>Durante 2014 se llevaron a cabo actividades en torno de la definición de un indicador que permita identificar las necesidades habitacionales a nivel nacional y por entidad federativa, que considere: el hacinamiento, la precariedad de los materiales de los techos, paredes y pisos, además del acceso a servicios básicos.</p> <p>Se creó el Grupo de Trabajo de Necesidades Habitacionales para revisar los conceptos y la información sobre rezago habitacional en México, el grupo acordó someter a consideración del CTEV los indicadores denominados:</p> <ul style="list-style-type: none"> ▪ Porcentaje de viviendas habitadas en rezago habitacional por hacinamiento. ▪ Porcentaje de viviendas habitadas en rezago habitacional por material de pisos. ▪ Porcentaje de viviendas habitadas en rezago habitacional por materiales de muros. ▪ Porcentaje de viviendas habitadas en rezago habitacional por materiales de techos. ▪ Porcentaje de viviendas habitadas en rezago habitacional por instalación de cocina. ▪ Porcentaje de viviendas habitadas en rezago habitacional por instalación sanitaria. ▪ Porcentaje de viviendas habitadas en rezago habitacional por condiciones de espacio, materiales e instalaciones de la vivienda. ▪ Porcentaje de viviendas habitadas en rezago habitacional por condiciones de espacio, materiales e instalaciones de la vivienda de la vivienda y/o carencia de acceso a servicios básicos. ▪ Porcentaje de viviendas habitadas en rezago habitacional por condiciones de espacio, materiales e instalaciones de la vivienda y carencia de acceso a servicios básicos. ▪ Porcentaje de viviendas habitadas en rezago habitacional por condiciones de espacio, materiales e instalaciones de la vivienda sin carencia de acceso a servicios básicos. ▪ Porcentaje de viviendas habitadas en rezago habitacional por carencia de acceso a servicios básicos pero no por condiciones de espacio, materiales e instalaciones de la vivienda. <p>En 2015 se continuará revisando los conceptos que son de mayor relevancia para la medición del rezago habitacional, con el propósito de tener un consenso sobre los que deberán utilizarse para el cálculo de los indicadores.</p>
Infraestructura de información y otras actividades para el Subsistema
<p>A lo largo del año 2014 el Grupo de Trabajo de necesidades habitacionales ha llevado a cabo reuniones para revisar elementos relativos al hacinamiento, materiales de construcción, instalaciones en la vivienda y el acceso a servicios básicos con el propósito de diseñar una metodología para medir las necesidades habitacionales a nivel nacional y por entidad federativa.</p> <p>El Grupo revisó los conceptos y la información disponible para la medición del rezago habitacional, con lo que se elaboró un documento con la metodología propuesta. En 2015 se continuarán revisando los conceptos que son de mayor relevancia para la medición del rezago habitacional, con el propósito de tener un consenso sobre los que deberán utilizarse para el cálculo de los indicadores.</p>
Infraestructura de información y otras actividades para el Subsistema
<p>Encuesta Intercensal 2015</p> <p>Se llevó a cabo presentación para conocer la metodología del proyecto de la Encuesta Intercensal 2015, que se llevará a cabo en sustitución del Censo de Población y Vivienda.</p>
<p>Programa de Trabajo del CTEV</p> <p>Como parte de las actividades del Comité se elaboró la nueva versión del Programa de Trabajo 2014-2018. Este nuevo documento fue entregado por oficio Presidente del CE del SNIDS, el 21 de marzo de 2014.</p>

• CTE Información Estadística y Geográfica de Desarrollo Social

Actividad
Propuestas de Indicadores Clave
<p>El Comité Técnico Especializado de Información Estadística y Geográfica de Desarrollo Social propuso en la sesión del CE del SNIDS llevada a cabo el 30 de abril de 2014 tres nuevos IC, de los cuales la Junta de Gobierno del INEGI en sesión del 13 de junio de 2014 aprobó los dos siguientes para formar parte del CNI, dicho Acuerdo fue publicado en el DOF el 9 de julio del mismo año:</p> <ul style="list-style-type: none"> ▪ Proporción de niños menores de cinco años con insuficiencia ponderal. ▪ Porcentaje de hogares con gasto catastrófico en salud por quintil de ingreso. <p>El CTEIEGDS propuso en la sesión del Comité Ejecutivo del SNIDS llevada a cabo el 24 de septiembre de 2014 el ajuste metodológico del IC "Índice de la Tendencia Laboral de la Pobreza con Intervalos de Salarios", que sustituye al anterior "Índice de la Tendencia Laboral de la Pobreza". El ajuste fue aprobado por la Junta de Gobierno del INEGI el 15 de octubre de 2014 y se publicó en el DOF el 10 de noviembre de 2014.</p>

Actividad
En el marco del CTEIEGDS se trabajó en la propuesta para que se someta a consideración del CE del SNIDS y en su caso de la Junta de Gobierno del INEGI, los indicadores integrados al Sistema de Focalización para el Desarrollo a nivel manzana, relativos a las cuatro carencias sociales e ingreso, los cuales fueron elaborados a partir de la información del Censo General de Población y Vivienda 2010.
Se actualizó la serie del Índice Nacional de Tendencia Laboral de la Pobreza con intervalos de salarios, que forma parte del Catálogo Nacional de Indicadores.
Infraestructura de información y otras actividades para el Subsistema
Programa de Trabajo del CTEIEGDS
Se sometió a consideración y comentarios de los integrantes del CTEIEGDS el Programa de Trabajo 2014-2018.

• CTE Información Educativa

Actividad
Propuestas de Indicadores Clave
En el marco de las actividades del CTEIE se elaboraron propuestas para nuevos indicadores, tanto de la Dirección de Indicadores Educativos del Instituto Nacional de Evaluación Educativa, como de la Dirección General de Planeación y Estadística Educativa de la SEP.
El indicador que se propuso fue: Tasa bruta de escolarización de educación media superior. Se encuentra en revisión por parte de los integrantes del CTEIE.
Actualización de IC
Para actualizar la información de indicadores educativos del CNI, se envió información para actualizar los IC con la estadística de inicio de cursos 2013-2104; asimismo, se envió disco con información actualizada de siete indicadores.
Normatividad técnica, diagnósticos y estudios temáticos
Trabajos para la actualización de la Clasificación Mexicana de Programas de Estudio 2014
Durante el año 2014 se llevaron a cabo un total de 13 reuniones de trabajo en torno de:
<ul style="list-style-type: none"> ▪ Listado de temáticas por campos de estudio. ▪ Avances en reestructura del apartado de antecedentes y conceptos básicos. ▪ Modificaciones al apartado de criterios rectores de los campos de formación académica. ▪ Desglose de nuevos campos amplios.
Los logros alcanzados al cierre de 2014 son:
<ul style="list-style-type: none"> ▪ Avances en la actualización de los antecedentes y conceptos básicos del apartado de Aspectos generales. ▪ Se concluyó la revisión y actualización de los campos amplios: 3. Ciencias sociales y derecho y 5. Ingeniería, manufactura y construcción, de los cuales se acordó separar y crear dos campos amplios nuevos: 9. Administración y negocios y 10. Tecnologías de la información y la comunicación, que también fueron revisados y actualizados.
Infraestructura de información y otras actividades para el Subsistema
Estadística 911
El CTEIE reportó que se encuentra en revisión la Normatividad de la Estadística 911.
Glosarios de Términos de la Secretaría de Educación Pública
Se conformó un Grupo de Trabajo y se realizó una reunión, donde se entregaron las versiones preliminares de los glosarios de términos de educación media superior y superior.
Programa de Trabajo del CTEIE.
En reunión del CTEIE se presentó propuesta del Programa de Trabajo 2014-2018 a sus integrantes, mientras que en la reunión el 12 de diciembre de 2014, se presentó la versión final del Programa de Trabajo.

• CTE Estadísticas del Trabajo y Previsión Social

Actividad
Propuestas de Indicadores Clave
Dos Indicadores Clave propuestos por el CTEETPS al CE del SNIDS el 20 de noviembre de 2013 y que fueron aprobados por la Junta de Gobierno del INEGI el 10 de diciembre de 2013, fueron publicados en el DOF el 30 de enero de 2014.
<ul style="list-style-type: none"> ▪ Tasa de Informalidad Laboral 1 (TIL 1) ▪ Tasa de Ocupación en el Sector Informal 2 (TOSI 2)
Indicadores sobre mercado laboral
En el primer semestre 2014 se trabajó en el metadato correspondiente al indicador sobre Incremento Salarial Contractual de Jurisdicción Federal.

Posteriormente se desglosaron dos indicadores relativos a dicho tema que se presentaron a los integrantes del CTEETPS en la reunión del 3 de octubre de 2014, para que se llevara a cabo su integración y que conforme al procedimiento sean propuestos como Indicadores Clave del CNI, en materia de trabajo y previsión social:

- Incremento Salarial Contractual Nominal
- Incremento Salarial Contractual Real

Cabe recalcar que el ámbito de aplicación de los indicadores mencionados es la Jurisdicción Federal. Al cierre de 2014, los formatos y dictámenes correspondientes se encuentran en proceso de revisión.

Actualización de los IC de Trabajo y Previsión Social integrados al CNI

Se entregó en tiempo y forma la actualización de las series estadísticas de los Indicadores Clave que son responsabilidad del Comité. En total se actualizaron 19 indicadores, conforme al calendario establecido.

En virtud de que se ajustaron las cifras absolutas de la Encuesta Nacional de Ocupación y Empleo (ENOE) correspondientes a los trimestres de los años 2005 a 2009 a las proyecciones de población del CONAPO elaboradas a partir de la conciliación demográfica del Censo 2010, se recalcaron los Indicadores Clave que tienen como fuente a esta encuesta. Con ello, la serie de los indicadores basados en la ENOE, de 2005 a la fecha, es comparable. Los indicadores correspondientes al periodo 1995 a 2004 generados con la Encuesta Nacional de Empleo homologada a los criterios de la ENOE, continúan basados en las proyecciones de población elaboradas a partir de la conciliación demográfica del Censo 2005.

Infraestructura de información y otras actividades para el Subsistema

Medición del trabajo infantil

Se elaboró un documento metodológico relativo a la estimación del trabajo infantil con base en las recomendaciones internacionales, la normatividad nacional y el Módulo de Trabajo Infantil 2013, misma que se encuentra en proceso de revisión. La metodología se presentó en la reunión de trabajo realizada el 5 de marzo de 2014.

En la sesión del CTEETPS del 3 de octubre de 2014 se aprobó que las actividades para este punto serán retomadas a partir del año 2015.

El CTEETPS dio seguimiento a las siguientes actividades del INEGI:

- Conclusión de los cálculos de las Series de Índices de Productividad y Costo Unitario de la Mano de Obra de los Servicios Privados no Financieros para el periodo 2008 a 2014 para nueve sectores de actividad con base en la nueva Encuesta Mensual de Servicios. Se prevé que los resultados sean difundidos a partir del primer semestre del año 2015.
- Conclusión de los cálculos de las Series Retropoladas para: Industria Manufacturera, 2005-2006; Empresas Constructoras, 2000-2005. Asimismo, se reprogramó la serie correspondiente a Establecimientos Comerciales, 2003-2007, con base en la encuesta Mensual de Establecimientos Comerciales.
- Actualización de la ENOE del periodo 2005-2009 a cargo de la Dirección General de Estadísticas Sociodemográficas, conforme a las siguientes fechas de 2014:
 - 2008 y 2009, el 17 de enero.
 - 2007, el 2 de abril.
 - 2005 y 2006, el 30 de mayo.
 Con lo anterior se concluyó la actualización de los datos de la ENOE a partir de las proyecciones de población del CONAPO de abril de 2013. Por lo cual la serie desde el año 2005 a la fecha es comparable.

Los tres proyectos están a cargo de la Dirección General de Estadísticas Económicas del INEGI. Para tal efecto, se realizaron reuniones de seguimiento los días 28 de marzo y 15 de mayo de 2014.

Adicionalmente el Comité dio seguimiento a la siguiente actividad a cargo de la STPS y del INEGI:

- Actualización del Indicador Global de Productividad Laboral de la Economía, con base en los datos ajustados de la ENOE. Para tal efecto, se generaron los datos de la población ocupada por sectores de actividad y la masa de horas trabajadas con periodicidad trimestral de 2005 a 2009, y posteriormente se actualizaron los cálculos de los índices. Se realizaron reuniones de trabajo los días 12 y 21 de mayo y 10 de junio de 2014. Las series actualizadas se divulgaron el 26 de junio de 2014, conforme al calendario establecido.

Encuesta Intercensal 2015

Se realizó la presentación para conocer la metodología del proyecto de la Encuesta Intercensal 2015, que se llevará a cabo en sustitución del Censo de Población y Vivienda.

Programa de Trabajo del CTEETPS

En la reunión del 3 de octubre de 2014 se presentó a los integrantes del CTEETPS el Programa de Trabajo 2014-2018 y se entregó vía oficio al Presidente del CE del SNIDS el 1 de diciembre de 2014.

• CTE Sectorial en Salud

Actividad
<p align="center">Normatividad técnica, diagnósticos y estudios temáticos</p>
<p>Marcos conceptuales que sustenten la generación de datos homogéneos a nivel sectorial</p> <p>Como parte de la conformación del Sistema Nacional de Información Básica en Materia de Salud y a partir de la NOM-035-SSA3-2012 se analiza la información que se debe reportar al Sistema Nacional de Información en Salud (SINAIS).</p> <p>Adicionalmente se trabaja en la elaboración de guías de intercambio de información, al cierre de 2014 se han elaborado siete guías de intercambio de información y se encuentran publicadas en página electrónica de la Dirección General de información en Salud.</p>
<p>Norma Técnica Sobre Domicilios Geográficos</p> <p>El INEGI impartió a los integrantes del Comité Técnico Especializado Sectorial en Salud un curso-taller sobre la Norma Técnica Sobre Domicilios Geográficos y el uso de la herramienta para consulta de direcciones geográficas (27 y 28 de octubre) con la finalidad de conocer dicha norma, para facilitar su implementación en los sistemas de información de las instituciones de salud y fomentar la utilización de catálogos homologados.</p> <p>La actualización del formato del Certificado de Nacimiento, en las variables referentes a domicilio, se alineó a lo establecido en la Norma Técnica Sobre Domicilios Geográficos del INEGI.</p>
<p>Uso de las clasificaciones en salud</p> <p>El Centro Colaborador para la Familia de Clasificaciones Internacionales de la OMS en México ha realizado cursos nacionales de capacitación en materia de codificación clínica con la Familia de Clasificaciones Internacionales de la Organización Mundial de la Salud.</p>
<p align="center">Propuestas de Indicadores Clave</p>
<p>En cumplimiento a la actualización del IC "Razón de médicos en instituciones públicas de salud en contacto con el paciente por cada mil habitantes" en el CNI, se trabajó en la integración de información de 2013 para actualizar la serie histórica con los últimos datos disponibles.</p> <p>Para el segundo semestre 2014 el CTESS cuenta con dos indicadores para ser propuestos como parte del Catálogo Nacional de Indicadores, conforme al procedimiento establecido:</p> <ul style="list-style-type: none"> ▪ Enfermeras en contacto con el paciente de instituciones públicas por cada mil habitantes. ▪ Camas en instituciones públicas por cada mil habitantes.
<p align="center">Infraestructura de información y otras actividades para el Subsistema</p>
<p>Información sobre nacimientos y defunciones</p> <p>Durante el año 2014 se llevaron a cabo las siguientes actividades en este rubro:</p> <ul style="list-style-type: none"> ▪ La información de 2013 de nacimientos y defunciones ocurridas se publicó en abril de 2014 con una cobertura de 98% y 90% respectivamente, con respecto a las proyecciones vigentes del CONAPO y alcanzando una cobertura oportuna de 74%, 3% más alta que la obtenida para 2012, en el caso de nacimientos y de 52%, 27% más alta que la obtenida para 2012 para las defunciones. ▪ Con base en el Manual de Procedimientos para la Búsqueda Intencionada y Reclasificación de Muertes Maternas, publicado el 28 de diciembre de 2012 en el DOF, se continúa realizando la Búsqueda Intencionada y Reclasificación de las Muertes Maternas, mediante la cual cada muerte materna es investigada y analizada para detectar los factores asociados a la misma, lo que permite establecer medidas a efecto de impactar de manera eficaz en la reducción de este indicador. ▪ Con relación a la implementación de los certificados electrónicos, se ha finalizado el desarrollo de la versión alfa de la aplicación para la generación de certificados electrónicos de nacimiento. Actualmente, se llevan a cabo gestiones para iniciar la etapa de despliegue en las unidades médicas seleccionadas: Colima y Estado de México. Se concluyó para éstas la capacitación del personal involucrado en la certificación de nacimientos. El Acuerdo Secretarial en el que se publicará la versión impresa del Certificado Electrónico de Nacimiento ya fue aprobado por la Coordinación General de Asuntos Jurídicos y Derechos Humanos de la Secretaría de Salud y se realizan los trámites para su firma y publicación en el DOF. ▪ Se realizaron pruebas piloto del Certificado Electrónico de Nacimiento en las siguientes Unidades Médicas <ul style="list-style-type: none"> – Hospital Regional Universitario en Colima, Colima. – Hospital de Gineco-Obstetricia del IMIEM en Toluca, Estado de México – Hospital General de las Américas en Ecatepec, Estado de México ▪ En atención a la consolidación del Certificado de Nacimiento, en enero de 2014 se modificó el Reglamento de la Ley General de Salud en materia de Prestación de Servicios de Atención Médica. ▪ Se cuenta con un instrumento para dar seguimiento a la cobertura oportuna de la información del Subsistema de Información sobre Nacimientos (SINAC) y del Sistema Epidemiológico y Estadístico de las Defunciones. A través de este instrumento se da seguimiento mensual a la cobertura oportuna de la información de los sistemas antes mencionados.

Actividad
<p>En el marco de las Cuentas en Salud, a cargo de la Secretaría de Salud</p> <ul style="list-style-type: none"> ▪ Se incorpora en los procesos de integración de información financiera los clasificadores estipulados por la Comisión Nacional de Armonización Contable; se adoptó el Clasificador por Funciones de Atención de la OCDE, versión 2011. Además de la utilización del SCIAN dentro del Sistema de Cuentas Nacionales. ▪ A través del SICUENTAS se aportó información sobre el gasto de inversión en salud del sector público como insumo para el cálculo de la Cuenta Satélite del Sector Salud de México. ▪ Para la consolidación del gasto privado en salud, se solicitó al INEGI el cálculo del consumo privado de los hogares y las instituciones sin fines de lucro, serie 1988-2012, base 2008, a nivel de rama de actividad económica. ▪ En el proceso de integración de información financiera se integró el registro del gasto en salud a nivel de unidad médica y administrativa, de acuerdo al clasificador por objeto del gasto, a nivel de capítulo y para todos los agentes de financiamiento. ▪ Se amplió la cobertura para el registro del gasto por tipo de población; dentro la población con seguridad social se incorporaron instituciones de seguridad social de las entidades federativas y para la población sin seguridad social el gasto de SEDENA y SEMAR. ▪ Se avanzó en la construcción de una metodología para vincular el Sistema de Cuentas de Salud a Nivel Federal y Estatal (SICUENTAS) y el Subsistema de Información de Equipamiento, Recursos Humanos e Infraestructura para la Atención de la Salud (SINERHIAS), con el fin de relacionar la información de ambos sistemas. ▪ Se trabajó en la revisión de variables para integrar información de las instituciones públicas que prestan servicios de salud al Padrón General de Salud. ▪ Se valora la posibilidad de implementar un sistema de información geo-referenciado. El uso de la Clave Única de Establecimientos de Salud se ha generalizado en el sector; sin embargo se requiere más tiempo para que todas las instituciones del sector la utilicen adecuadamente; además, se incluyó al catálogo la geo-referencia por latitud y longitud, a través de la aplicación "Google Maps" y se puede tener vista de calle y ubicación de la unidad.
<p>Padrón de beneficiarios de instituciones del Sector Salud</p> <p>Como parte de la conformación del Sistema Nacional de Información Básica en Materia de Salud, del cual el Padrón General de Salud es la primera iniciativa a implementar, se han realizado gestiones con diversas instituciones públicas que prestan servicios de salud para integrar la información de sus beneficiarios. Adicionalmente se trabaja en el diseño de un padrón de profesionales de la salud y en una guía para el intercambio de información. Actualmente se cuenta con información de las siguientes instituciones: IMSS, ISSSTE, SEMAR, SEDENA, ISSFAM y Seguro Popular.</p> <p>Durante el segundo semestre 2014 se realizó la integración de información de los beneficiarios de las principales instituciones que prestan servicios de salud públicos y se realiza el análisis de traslapes de beneficiarios entre las mismas instituciones. Asimismo, se hizo una confronta con la base de datos de defunciones para identificar a los beneficiarios que pudieran estar fallecidos entre 2004 a 2013.</p> <p>Por otro lado, se realizó una confronta del Padrón de Beneficiarios con las bases de datos de nacimientos, para identificar a las madres que han hecho uso de los servicios de salud públicos, dando con esto inicio a la conformación del primer padrón de usuarios.</p> <p>Para el Padrón de Profesionales de la salud se realizó un segundo proceso de integración de información y se hizo un análisis detallado de las variables recibidas.</p>
<p>Cédula de persona con discapacidad</p> <p>Se concluyó el instrumento para niños y adolescentes a partir de la Clasificación Internacional del Funcionamiento de la Discapacidad y de la Salud y se desarrolla la planificación de una prueba piloto, junto con sus manuales; asimismo, se hicieron las adecuaciones a la cédula de adultos; se han difundido los resultados de la prueba en distintos foros y se asesora a distintas dependencias al respecto.</p> <p>Durante el segundo semestre 2014 también se llevaron a cabo actividades en el marco del CTE de Información de Discapacidad.</p>
<p>Registro nominal de recursos humanos en las instituciones de salud</p> <p>Se incorporó dentro del subsistema SINERHIAS una cédula para registrar información de personal como: CURP, plaza ocupada, especialidad, sexo, edad y unidad donde presta sus servicios, a fin de conocer no solamente el número de la plantilla en unidades médicas, sino el perfil del personal de las mismas.</p> <p>Se promueve que la CURP se utilice como principal identificador en los diferentes sistemas de información en salud. Se utiliza en el Padrón General de Salud y en el Certificado Electrónico de Nacimiento.</p>
<p>En materia de difusión y promoción de la información</p> <ul style="list-style-type: none"> ▪ Se trabaja en la integración y mejoramiento de las páginas electrónicas en donde se publica información del SINAIS. Se contempla la implementación de encuestas para conocer la opinión de los usuarios. La información se difunde en la página electrónica del SINAIS y a través de las redes sociales, principalmente en Twitter. ▪ Se analiza la estrategia de datos abiertos promovida por la Oficina de la Presidencia de la República. Se han publicado cuatro bases de datos en formato de datos abiertos en la página electrónica de la DGIS: Recursos para la salud, Nacimientos, Mortalidad Materna y Egresos hospitalarios.

Actividad
<p>Mortalidad materna</p> <p>Se implementó una nueva fuente de información para el cálculo de indicadores para la mortalidad materna, mortalidad infantil y de la infancia; se cambió el uso de cifras estimadas que reporta el CONAPO por las cifras de defunciones captadas por el INEGI y SALUD, el cálculo de estos indicadores aplica a partir de 2011. En relación a los nacidos vivos ocurridos se toma como fuente de información el Sistema de Información sobre Nacimientos en el Marco del Sector Salud.</p>
<p>Integración del SIN AIS de manera nominal y/o a nivel sectorial</p> <p>Durante el año 2014 se trabajó en el desarrollo del Sistema Nacional de Información Básica en Materia de Salud (SINBA) el cual se conformará de la información contenida en el SIN AIS, información básica en materia de salud asociada a la persona e información de la capacidad instalada en los establecimientos de salud del Sistema Nacional de Salud.</p> <p>El SINBA se ha visualizado como un sistema de información en salud que permita el acopio, organización, análisis e intercambio de información (nominal y estadística) en materia de salud a nivel nacional que integrará de forma estructurada y sistematizada la información básica en materia de salud.</p>
<p>Programa de Trabajo del CTESS</p> <p>El CTESS elaboró su Programa de Trabajo 2014-2018, el cual fue aprobado por los integrantes de este comité en su reunión del 5 de junio de 2014 y entregado por oficio al Presidente del CE del SNIDS el 18 de julio de 2014.</p>

- CTE Sistema de Información de los Objetivos de Desarrollo del Milenio

Actividad
<p style="text-align: center;">Propuestas de Indicadores Clave</p>
<p>Como parte de los trabajos que respaldan la actualización de Indicadores Clave propuestos por el CTESIOM, en el primer semestre 2014 se actualizaron 37 indicadores de los Objetivos de Desarrollo del Milenio (ODM) incluidos en el CNI, así como sus respectivas fichas de metadatos, de acuerdo con lo establecido en el calendario correspondiente.</p> <p>En el segundo semestre 2014 se actualizaron 25 Indicadores Clave y sus respectivas fichas de metadatos, de acuerdo con lo establecido en el Calendario correspondiente se rebasó la meta en un 44 por ciento.</p>
<p style="text-align: center;">Infraestructura de información y otras actividades para el Subsistema</p>
<p>El 20 de junio de 2014, se difundió la versión en inglés del Sistema de Información de los Objetivos de Desarrollo del Milenio (SIODM), con base en el acuerdo tomado en la onceava reunión del CTESIODM.</p>
<p>Del 10 al 13 de febrero, en las instalaciones de la Secretaría de Relaciones Exteriores y convocados por la Oficina de la Presidencia de la República, vocales del CTESIODM participaron en las mesas de trabajo organizadas en el marco del "Taller para la definición de una propuesta de México sobre los Indicadores de Seguimiento para la Agenda de Desarrollo post 2015".</p>
<p>En el primer trimestre de 2014 el INEGI publicó los Anuarios Estadísticos y Geográficos de las Entidades Federativas con la inclusión del apartado relativo a 30 indicadores de los ODM.</p>
<p>Durante el primer semestre de 2014, el Presidente, Secretario Técnico y Vocales del CTESIODM, así como el Presidente del Comité Ejecutivo del Subsistema Nacional de Información Demográfica y Social, asistieron a diferentes foros nacionales e internacionales en donde se abordó lo relativo a la definición de la Agenda Post-2015.</p>
<p>Del 7 al 9 de julio, se participó en el Segmento de Alto Nivel de ECOSOC. Revisión Anual Ministerial-Presentación Nacional Voluntaria y Foro Político de Alto Nivel. Presentación del Informe Nacional sobre los avances en los ODM. Nueva York, Naciones Unidas.</p>
<p>El 28 y 29 de agosto se participó en la reunión sobre modalidades de rendición de cuentas y monitoreo de la agenda para el desarrollo después de 2015 en América Latina y el Caribe, la cual se realizó en Santiago de Chile.</p>
<p>El 24 de septiembre de 2014, Nueva York, Naciones Unidas se asistió a un evento especial sobre los ODM durante el 59° Período de la Asamblea General de Naciones Unidas: Medición universal de la pobreza multidimensional para la implementación efectiva de los ODS, co-organizado por México a través de la AMEXCID.</p>
<p>Del 30 de septiembre al 2 de octubre se participó en el VIII Seminario regional de los Objetivos de Desarrollo del Milenio "Más allá de los ODM: desafíos estadísticos para el monitoreo de la Agenda de Desarrollo después de 2015", en la ciudad de Montevideo, Uruguay.</p>
<p>Del 12 al 14 de noviembre de 2014 se participó en el Taller Concertación y Articulación Interinstitucional para el Monitoreo de los ODM con los países de: Honduras, Belice y Panamá, el cual se realizó en las instalaciones de la Secretaría de Relaciones Exteriores de la ciudad de México.</p>
<p>En diciembre se enviaron comentarios al Informe Final del PNUD sobre el Proyecto: Desarrollo de Capacidades Institucionales de los Gobiernos Mesoamericanos para el monitoreo y evaluación del cumplimiento de los Objetivos de Desarrollo del Milenio (ODM).</p>
<p>En septiembre se recibió un Cuestionario de la Comisión de Estadística de la ONU (Grupo de Amigos del Presidente de la Comisión) con 16 objetivos, 106 metas y 375 indicadores sobre la Agenda de Desarrollo Post-2015 y con el apoyo de los miembros del CTESIODM se determinó la existencia de información estadística suficiente para dar seguimiento a dichas metas.</p>
<p>También destacan las siguientes actividades reportadas en el marco del CTESIODM:</p> <ul style="list-style-type: none"> ▪ En enero de 2014, se firmó el Memorandum de Entendimiento con Nicaragua para transferir a ese país el Sistema de Integración y Mantenimiento del SIODM.

Actividad
<ul style="list-style-type: none"> ▪ El 21 de enero de 2014, se participó en el Foro "México frente a los Objetivos de Desarrollo del Milenio. Avances y estrategias rumbo al 2015" organizado por la Comisión Especial para dar seguimiento al cumplimiento de los Objetivos de Desarrollo del Milenio de la Cámara de Diputados. ▪ Del 24 al 26 de febrero de 2014, en el marco del proyecto Desarrollo de Capacidades Institucionales de los Gobiernos Mesoamericanos para el Monitoreo y Evaluación del Cumplimiento de los ODM, se llevó a cabo un evento en el que México brindó asistencia técnica a representantes de El Salvador, Guatemala y Nicaragua. ▪ Del 26 al 28 de marzo de 2014, en las instalaciones del edificio sede del INEGI y con la participación de la Agencia Mexicana de Cooperación Internacional para el Desarrollo (AMEXCID) de la SRE, se realizó el Taller para el Fortalecimiento de Capacidades Estadísticas para el Monitoreo de los ODM impartido a los países de El Salvador, Guatemala y Nicaragua. ▪ El 25 de abril de 2014, se llevó a cabo una reunión con la AMEXCID, la Oficina de la Presidencia de la República e INEGI, para preparar la Reunión Regional de la Red Mesoamericana sobre ODM, la cual se llevó a cabo del 21 al 23 de mayo de 2014, en las instalaciones de la SRE. ▪ En Abril de 2014, se participó en el Foro "Los ODM en Chiapas. Avances y Perspectivas". ▪ Se hicieron trabajos de diagnóstico del Sistema de Consulta Interactiva de Indicadores ODM del estado de Chiapas. ▪ Se realizaron actividades para caracterizar los trabajos que realizan las entidades federativas como: Coahuila, Nuevo León, México, Jalisco y Nayarit. ▪ Se trabajó en el desarrollo del Sistema de Integración y Mantenimiento del SIODM, para migrar a la nueva plataforma y poder compartirlo con las entidades federativas y países que integran el Sistema de la Integración Centroamericana (SICA). ▪ Se realizaron actividades de desarrollo informático en la plataforma institucional para crear el nuevo Sistema de Mantenimiento de los ODM. ▪ Se formalizó con el CONAPO y los Consejos Estatales de Población respecto a la elaboración de informes estatales como apoyo para el Informe de Avances 2014 y elaboración de lineamientos para ese propósito. ▪ Del 5 al 7 de agosto se llevó a cabo la 1ª. reunión de la Secretaría de Planeación, Gestión Pública y Programas del Gobierno de Chiapas con integrantes del Comité Técnico Especializado del Sistema de Información de los Objetivos de Desarrollo del Milenio, en Tuxtla Gutiérrez, Chiapas.
Programa de Trabajo del CTESIODM
Se llevaron a cabo actividades para la elaboración del Programa de Trabajo del CTESIODM correspondiente al periodo julio 2014-diciembre 2018.

• CTE Información con Perspectiva de Género

Actividad
Normatividad técnica, diagnósticos y estudios temáticos
<p>En seguimiento de las actividades realizadas durante el año 2013 para contar con una primera versión de la norma técnica para incorporar la perspectiva de género en los proyectos estadísticos del SNIEG, durante el primer semestre de 2014 se estableció un Grupo de Trabajo para continuar los trabajos y lograr formalizar dicha propuesta.</p> <p>En la sesión del CE del SNIDS del 24 de septiembre de 2014 se presentaron los "Lineamientos para incorporar la perspectiva de género en los proyectos estadísticos del SNIEG", dicha instancia aprobó que se llevara a cabo la consulta pública del proyecto, se realizarán los ajustes correspondientes y se continuará el procedimiento previsto en las Reglas para establecer la Normatividad del Sistema Nacional de Información Estadística y Geográfica.</p>
<p>En 2014 se continuaron los trabajos para la elaboración de una propuesta única de categorías, variables y clasificaciones para el tema de violencia de género, lo anterior se abordó en continuidad a lo realizado en el año 2012.</p>
<p>En 2014 se continuaron las actividades en torno de: identificación de necesidades de información sobre violencia de género; Inventario de proyectos estadísticos sobre trabajo y pobreza con perspectiva de género; Inventario de proyectos e identificación de necesidades de información sobre temas sociales de interés para la perspectiva de género.</p>
Propuestas de Información de Interés Nacional
<p>En atención a la elaboración de propuestas de Información de Interés Nacional (IIN), se conformó un Grupo de Trabajo quien analizó y acordó, en principio, proponer al pleno del CTEIPG, y en su caso, preparar la propuesta para que la Encuesta Nacional sobre la Dinámica de las Relaciones en los Hogares (ENDIREH) sea determinada como IIN.</p> <p>El Grupo de Trabajo también acordó apoyar el desarrollo conceptual y contenido de la ENDIREH 2016, para lo cual se elaborará un programa de actividades.</p>

Propuestas de Indicadores Clave
<p>En continuidad de las actividades que permitan realizar propuestas de IC, se establecieron dos grupos de trabajo en el marco del CTEPDD: Grupo de Trabajo sobre indicadores y Grupo de Trabajo sobre violencia contra la mujer.</p> <ul style="list-style-type: none"> ▪ Grupo de Trabajo sobre Indicadores. Como primera actividad, revisó los indicadores del CNI con el propósito de llevar a cabo una primera identificación de aquellos que ya presentan desagregación por sexo y en los que hace falta; derivado de ello se dispone de una lista que identifica 48 indicadores para los que se considera pertinente y factible este tipo de separación. ▪ El resultado de este trabajo se hará llegar a la presidencia del CTEIPG con el propósito de que se realicen las gestiones necesarias para solicitar el desglose por sexo en los indicadores que resulten pertinentes. ▪ El Grupo de Trabajo sobre violencia contra la mujer llevó a cabo tres sesiones durante 2014, destacando que se aprobó un Programa de Trabajo para los años 2014 y 2015. ▪ Así, en el segundo semestre 2014, se elaboró y analizó una lista con las propuestas de indicadores para el seguimiento de convenciones, e indicadores de violencia contra las mujeres recomendados por organismos multilaterales y grupos de expertos. Se establecieron las líneas generales de un marco conceptual y los criterios de selección de indicadores. ▪ El grupo acordó un conjunto de indicadores de violencia contra las mujeres que se presentará al CTEIPG, para que, en su caso, apruebe que se realicen las gestiones necesarias y continuar con el procedimiento correspondiente.
Infraestructura de información y otras actividades para el Subsistema
<p>Encuesta Intercensal 2015</p> <p>Se llevó a cabo reunión de consulta pública para conocer la metodología del proyecto de la Encuesta Intercensal 2015, que se llevará a cabo en sustitución del Censo de Población y Vivienda.</p>
<p>Programa de Trabajo del CTEIPG</p> <p>Como parte de las actividades del Comité se elaboró la nueva versión del Programa de Trabajo 2014-2018, acorde con la programación vigente del SNIEG. Este nuevo documento fue entregado por oficio al Presidente del CE del SNIDS, el 25 de agosto de 2014.</p>

• CTE Información Cultural

Actividad
Propuestas de Indicadores Clave
<p>En atención a la presentación de indicadores para el Catálogo Nacional de Indicadores, se elaboró una propuesta conceptual congruente con el Programa Especial de Cultura y Arte 2014-2018.</p> <p>Durante el segundo semestre 2014, se integró y revisó la información estadística disponible para el cálculo de los indicadores, identificándose necesidades de adecuación en los procesos con los cuales se producen las estadísticas. Lo anterior con el objetivo de preparar la presentación de indicadores para el Catálogo Nacional de Indicadores.</p>
Infraestructura de información y otras actividades para el Subsistema
<p>Se actualizó el 50% del Directorio Nacional de Museos y se elaboró ficha de registro.</p> <p>Estadísticas de las expresiones artísticas, culturales, de difusión del patrimonio y la diversidad cultural.</p> <p>Se llevó a cabo la identificación de las principales actividades artísticas, culturales, de difusión del patrimonio y la diversidad cultural, con el fin de impulsar la elaboración de estadísticas sobre estos temas.</p> <p>También se elaboró la propuesta de proyecto para el aprovechamiento estadístico de los registros administrativos de los museos.</p>
<p>Programa de Trabajo del CTEIC</p> <p>Se elaboró propuesta sobre el Programa de Trabajo del CTEIC para el periodo 2014-2018.</p>

• CTE Información sobre Discapacidad

Actividad
Normatividad técnica, diagnósticos y estudios temáticos
<p>Difundir la NOM-035-SSA3-2012 en materia de información de salud.</p> <p>Se hizo del conocimiento del CTEID la NOM en una plática introductoria en la primera reunión extraordinaria del CTEID del 5 de diciembre de 2014.</p>
<p>Clasificación Internacional del Funcionamiento de la Discapacidad y de la Salud (CIF-IA)</p> <ul style="list-style-type: none"> ▪ Unificación de criterios sobre temas de discapacidad basados en la CIF-IA: Se dio una plática introductoria sobre la CIF-IA a los participantes del CTEID y del subGrupo de Trabajo sobre información, en la primera reunión extraordinaria del CTEID el 5 de diciembre de 2014. ▪ Los días 22 y 23 de Septiembre de 2014, las integrantes del área de Educación Especial de la Subsecretaría de Educación Básica, recibieron el curso introductorio sobre el uso de la CIF-IA, por parte de la Dirección General de Información en Salud a través del Centro Mexicano para la Clasificación de Enfermedades y Centro colaborador para la familia de clasificaciones

Actividad
<p>internacionales de la Organización Mundial de la Salud en México.</p> <ul style="list-style-type: none"> ▪ Sensibilizar a los integrantes del Comité Institucional de los Derechos de Personas con Discapacidad (IMSS) en el uso de la CIF-IA. Difusión en reuniones plenarios y en grupos de trabajo del Concepto de Discapacidad de acuerdo a la CIF-IA y la Convención de los Derechos de Personas con Discapacidad. Asesoría del Manual del Trato Adecuado para las Personas con Discapacidad; si bien mantiene conceptos de deficiencia, se incluye el concepto de la CIF-IA como una primera aproximación a la diferencia entre deficiencia y discapacidad. ▪ Por parte de la Dirección General de Desarrollo Curricular de la SEP, se formó un grupo para el trabajo sobre el Clima Organizacional, en donde se está trabajando diferentes propuestas para la difusión del tema dentro de la Subsecretaría de Educación Básica.
<p>Diseño de instrumentos que permitan identificar la discapacidad respetando los estándares establecidos. En la tercera sesión del CTEID se acordó formar un Grupo de Trabajo para definir las necesidades de información sobre el tema y apenas se recaba la participación de las Unidades del Estado que participarán. Esta actividad tiene como responsable al INEGI.</p>
Infraestructura de información y otras actividades para el Subsistema
<p>Operación del CTEID</p> <p>Derivado de la modificación de su Acuerdo de creación en 2013, el 30 de enero de 2014 el CTEID llevó a cabo su reinstalación con el objetivo de coordinar la captación, integración, producción, procesamiento, sistematización y difusión de la información que sirvan de base para la consolidación del Sistema Nacional de Información sobre Discapacidad y su vinculación con el SNIEG.</p> <p>En materia de registros se tuvieron las siguientes actividades durante 2014.</p> <ul style="list-style-type: none"> ▪ Registro de protección civil: definir objetivos y características de la cédula de visitantes y trabajadores del IMSS en situación de vulnerabilidad (incluye personas con discapacidad) para caso de siniestros. Se dispone de una cédula básica de identificación que incluye aspectos de deficiencia y se suman preguntas relacionadas con el funcionamiento. Responsable: IMSS. ▪ Registro de Salud en el Trabajo: Definir las preguntas para identificación discapacidad en el examen médico de aptitud, para personal de nuevo ingreso al IMSS. Se desarrolló una propuesta de preguntas y se presentó al responsable de los exámenes médicos de ingreso. Pendiente formalizar su aplicación. Responsable: IMSS. ▪ Registro de población con discapacidad en el sector salud: Se realizó la Prueba Piloto del Registro Nacional de Personas con Discapacidad en Hidalgo y Guadalajara, se participó en el diseño de instrumentos electrónicos, capacitación y supervisión. El análisis de resultados se concretará durante 2015. Responsables: SALUD e INEGI. ▪ Actualización del Registro Nominal de Derechohabientes con Discapacidad del IMSS. Se desarrolló el proyecto y se elaboró el requerimiento a la División de Innovación y Desarrollo Tecnológico del IMSS, quienes están en proceso de revisión.
<p>Centro de Capacitación y Rehabilitación para el Trabajo</p> <p>Se elaboró el informe semestral de datos estadísticos del Centro de Capacitación y Rehabilitación para el Trabajo que contiene información acerca de usuarios capacitados, usuarios del mismo e incluidos en el sector laboral tanto en el sector formal como en el de autoempleo. Esta actividad tiene como responsable al IMSS.</p>
<p>Red Nacional de Vinculación Laboral</p> <p>En el tercer trimestre del año 2014 se desarrollaron las siguientes actividades en los rubros de:</p> <p>Capacitación y asesoría.</p> <ul style="list-style-type: none"> ▪ Este rubro contó con la participación de las siguientes instituciones: Centro de Capacitación para el Trabajo Industrial No. 84, Baja California; Delegación Federal del Trabajo en el Estado de Zacatecas; Instituto de Seguridad y Servicios Sociales de los Trabajadores al Servicio del estado de Puebla; Instituto Mexicano del Seguro Social en San Luis Potosí; Instituto Nacional de las Personas Adultas Mayores en Nayarit y Zacatecas; Secretaría del Trabajo del Gobierno del estado de Oaxaca; Sistema para el Desarrollo Integral de la Familia DIF Municipal de Aguascalientes; Subsecretaría Nacional de Empleo Zacatecas. ▪ Capacitación y sensibilización al Comité Técnico Evaluador en el estado de Zacatecas, encargado de realizar el Pre-Dictamen de los centros de trabajo participantes en la Convocatoria del Distintivo Empresa Incluyente "Gilberto Rincón Gallardo". ▪ Asesoría a los centros de trabajo que participaron en la convocatoria Distintivo Empresa Incluyente, sobre cómo presentar las evidencias para su postulación, así como asesoría sobre beneficios Fiscales. ▪ Se concluyó el curso Informática Adaptada a 12 alumnos con discapacidad visual, como parte del Convenio de Colaboración Tripartita, celebrado con el DIF del estado de Oaxaca. ▪ El DIF Municipal de Aguascalientes realizó talleres de braille, cómputo y orientación, dirigidos a personas invidentes y débiles visuales. ▪ Se impartió el taller de lengua de señas mexicana para integrantes de la Red de Vinculación Laboral en Baja California; se firmó el convenio para la impartición de talleres del observatorio laboral para jóvenes de educación especial por la Subsecretaría Nacional de Empleo en Zacatecas. <p>Difusión y promoción</p> <ul style="list-style-type: none"> ▪ Las acciones de las Delegaciones Federales del Trabajo se centraron en la difusión y promoción de la Convocatoria 2014 del Distintivo Empresa Incluyente y los beneficios fiscales para las empresas que contratan personas con discapacidad y adultas mayores. ▪ La Secretaría del Trabajo de Oaxaca coordinó la Expo Venta Artesanal "Liberando Sueños", que abre espacios públicos para que se comercialicen productos elaborados por mujeres del Centro de Rehabilitación Social Femenil de Tanivet, Tlacolula, Oaxaca. ▪ Se realizó la Feria de Empleo coordinada por el Servicio Estatal de Empleo, Unidad Central Victoria, donde se difundió y promovió la bolsa de trabajo de personas con discapacidad y adultos mayores, y los beneficios fiscales.

Actividad

- El DIF Sinaloa difundió el Departamento de Evaluación Laboral dirigido a personas con discapacidad, adultos mayores y personas con VIH SIDA, para favorecer su integración a las empresas. Realizó la Feria del Empleo para personas y jóvenes con discapacidad, para su integración laboral.
- La empresa Apolo Textil, que tiene el Distintivo Empresa Incluyente, participó como ponente en un Foro de sensibilización dirigido a Cámaras, Asociaciones y Empresarios.
- La empresa Ciniia de México S.A. de C.V. participó en el Foro Iberoamérica Incluyente, en Medellín Colombia en el panel de experiencias "Buenas Prácticas en la promoción del empleo de personas con discapacidad desde las empresa".
- En el marco del día Internacional de las Personas con Discapacidad, se celebró un evento de sensibilización en la Universidad Tecnológica de Emiliano Zapata, organizado por la Red de Vinculación Laboral en coordinación con la Universidad.
- En la Reunión de la Red de Vinculación de Oaxaca se presentó el "Modelo de Atención a Mujeres en el Desarrollo de Competencias para dar atención digna y segura a personas con discapacidad" a cargo del presidente de Proactivo, A.C., Lic. Miguel Ángel Hernández Martínez, esta Información fue proporcionada por el "Frente de Organizaciones y Personas con Discapacidad del Estado".
- En Tabasco, durante la Semana de Seguridad y Salud en el Trabajo 2014 se presentó la conferencia Estímulos Fiscales otorgados a empresas que contratan a personas con discapacidad y adultos mayores.
- La Red de Vinculación Laboral en Zacatecas, dio una entrevista para el programa Voces por la Inclusión de la Estación Radio Zacatecas 97.9

Sensibilización

- Estas acciones y actividades se enfocaron en sensibilizar al público en general en los temas de personas con discapacidad y adultas mayores y contó con la participación de las siguientes instituciones: IMSS de San Luis Potosí; INAPAM de Querétaro; DIF de Sinaloa y DIF Municipal de Aguascalientes; el IMSS y el Instituto Sudcaliforniano de Atención a Personas con Discapacidad en Baja California Sur; Departamento de Prestaciones Sociales y Salud en el Trabajo del IMSS en Jalisco, Ciniia de México S.A. de C.V. en Puebla; Delegación Federal del Trabajo en Tabasco, e INAPAM en Zacatecas.

Vinculación y Coordinación Institucional

- Las acciones de las Delegaciones Federales del Trabajo y de algunas instituciones se centraron en la evaluación de los centros de trabajo que se postularon para obtener el Distintivo Empresa Incluyente y elaborar el Pre-Dictamen.
- El Instituto Guanajuatense para las Personas con Discapacidad firmó convenios de colaboración con los Consejos Empresariales Irapuato, León, y San Miguel de Allende en el Marco de la "Expo MiPyme", Irapuato con la firma del Gobernador (Lic. Miguel Márquez Márquez), se elaborará un plan de trabajo con cada uno de los consejos.
- La Secretaría del Trabajo de Oaxaca participó en: firma de convenio entre la Secretaría del Trabajo y el Centro de Justicia para las Mujeres de la Procuraduría General de Justicia del Gobierno del Estado; Feria de Integración para personas con discapacidad.
- Se estructuró el Programa Anual 2015, del Comité Delegacional de Discapacidad en Baja California Sur, con el objetivo de promover, sensibilizar y difundir el tema de los Derechos Humanos de las personas con discapacidad, así como diseñar y ejecutar acciones.
- Reunión del Instituto Sudcaliforniano de Atención a Personas con Discapacidad con la Presidenta del DIF y el Presidente de la Comisión Permanente de Atención a Grupos Vulnerables y Personas con Discapacidad del Congreso del Estado de Baja California Sur para la inclusión del tema de discapacidad en Ley Estatal.

A continuación se resumen los principales resultados del Sistema para el control y el seguimiento de la Red Nacional de Vinculación Laboral de julio a diciembre de 2014.

Área de inclusión	Mujeres	Hombres	Total
Total	2 980	1 382	4 362
Asesoría	483	137	620
Autoempleo	29	24	53
Canalización	45	75	120
Capacitación	2 093	593	2 686
Colocación	79	139	218
Credencialización	19	54	73
Evaluación	51	111	162
Rehabilitación	13	8	21
Seguimiento a la inclusión	0	1	1
Vinculación para el empleo	168	240	408

Difusión sobre el correcto uso del lenguaje para referirse a la población con discapacidad

El área de educación especial de la Dirección General de Desarrollo Curricular de la Subsecretaría de Educación Básica elaboró el documento: "Uso correcto y ético del lenguaje para dirigirse a las personas con discapacidad", que tiene como propósito: informar a servidores públicos, supervisores, directores, docentes y alumnos de los diferentes niveles educativos, así como al público en general, acerca del uso correcto y ético del lenguaje, así como; la forma de dirigirse y tratar a las personas con discapacidad.

Certificación de los programas para la inclusión laboral en los centros de atención múltiple a nivel nacional

Se realizó una propuesta de proyecto con la Organización de Estados Iberoamericanos para llevar a cabo dicha acción. Responsable: SEP/Educación Especial.

Actividad
<p>Sensibilización a funcionarios públicos</p> <ul style="list-style-type: none"> ▪ Por parte del área de Educación Especial de la SEP, se llevó a cabo evento de sensibilización “Día Mundial Autismo” para funcionarios de la Subsecretaría de Educación Básica de la SEP. ▪ Se entregó a los participantes copia de la Convención Sobre los Derechos de las Personas con Discapacidad y la Ley General para la Inclusión de las Personas con Discapacidad.
<p>Adecuación de las Reglas de Operación del Programa para la Inclusión y la Equidad Educativa 2015 para considerar las normas nacionales e internacionales en materia de discapacidad. En las reglas de operación, lo que se refiere al componente de educación especial, se alinea a la Clasificación Internacional del Funcionamiento y la Discapacidad.</p>
<p>Programa de Trabajo del CTEID</p> <p>Una vez aprobadas la metodología y el procedimiento para la elaboración del Programa de Trabajo del CTEID, se avanzó en su integración presentando dichos avances en la reunión del 20 de marzo de 2014, mientras que en la reunión del 16 de julio de 2014 el CTEID aprobó una versión del Programa de Trabajo 2014-2018, así como un cronograma para el año 2014.</p>

• CTE Información de Juventud

Actividad
<p align="center">Normatividad técnica, diagnósticos y estudios temáticos</p>
<p>Propuesta para la elaboración del Sistema de Indicadores de Juventud</p> <p>Durante el segundo semestre 2014 se elaboró un documento con el diseño conceptual del Sistema de Indicadores de Juventud.</p>
<p align="center">Propuestas de Indicadores Clave</p>
<p>Se conformaron grupos de trabajo para definir indicadores que permitan cuantificar la situación, el diseño, seguimiento y evaluación de políticas públicas sobre los siguientes temas:</p> <ul style="list-style-type: none"> ▪ Población joven en términos de su asistencia a la escuela, el acceso al mercado laboral y la transición de la educación escolarizada al trabajo. ▪ Población joven en términos de su participación en la sociedad, el ejercicio de sus derechos de expresión y acción política y la construcción de su ciudadanía. ▪ Población joven en términos del acceso por parte de las y los jóvenes a sus derechos de acuerdo a la Ley de Desarrollo Social. ▪ Población joven en términos de la atención por el Estado Mexicano de sus derechos al bienestar físico y acceso a los servicios de salud. <p>Durante el segundo semestre 2014 se documentó la propuesta para incluir un conjunto de indicadores relevantes para el monitoreo de la condición juvenil dentro del Catálogo Nacional de Indicadores: en la Segunda Sesión 2014 del Comité se aprobó proponer a la Junta de Gobierno del INEGI la inclusión en el Catálogo Nacional de Indicadores de los denominados: Porcentaje de población con ingreso inferior a la línea de bienestar; Porcentaje de la población con carencia por acceso a los servicios de salud; Tasa de desocupación en población joven y Porcentaje de la población juvenil (18 a 29 años de edad) víctima de algún delito.</p>

• CTE Información de Cultura Física y Deporte

Actividad
<p align="center">Infraestructura de información y otras actividades para el Subsistema</p>
<p>Se concluyó la propuesta de clasificación que permite identificar y ordenar los diferentes tipos de instalaciones deportivas, la cual se entregará de manera preliminar al Secretario Técnico del CTEICFD para revisión de contenidos y procedencia.</p>
<p>Aprovechamiento estadístico de los registros administrativos de instalaciones deportivas</p> <p>Se recabó la información de los registros administrativos de los integrantes del Comité y se solicitó a los organismos gubernamentales responsables del deporte de las entidades federativas y federaciones deportivas nacionales la lista de instalaciones deportivas.</p>
<p>Planeación del Censo Nacional de Instalaciones Deportivas</p> <p>Se realizaron reuniones con el personal de la Dirección General de Estadísticas Económicas del INEGI para la planeación del Censo.</p>

2. Subsistema Nacional de Información Económica

2.1 Objetivo

Suministrar las estadísticas sobre la situación, la estructura y la dinámica de la economía mexicana necesarias para la planeación, la programación y la evaluación de las políticas públicas y el desarrollo nacional, así como proveer la infraestructura conceptual, metodológica y cuantitativa para el desarrollo sistémico del propio subsistema.

2.2 Comité Ejecutivo del SNIE

En el 2014 participaron en el Comité:

2.2.1 Integrantes

Unidad del Estado	Área designada	Puesto en el Comité
INEGI	Vicepresidencia de la Junta de Gobierno del INEGI	Presidente
INEGI	Dirección General de Estadísticas Económicas	Secretario Técnico
INEGI	Dirección General de Coordinación del Sistema Nacional de Información Estadística y Geográfica	Secretario Ejecutivo
SHCP	Unidad de Planeación Económica de la Hacienda Pública	Vocal
SE	Coordinación de Asesores del C. Secretario de Economía	Vocal
BANXICO	Dirección de Medición Económica	Vocal
SECTUR	Subsecretaría de Planeación y Política Turística	Vocal
SENER	Subsecretaría de Planeación y Transición Energética	Vocal
SCT	Subsecretaría de Transporte	Vocal
SAGARPA	Subsecretaría de Alimentación y Competitividad	Vocal
STPS	Dirección General de Investigación y Estadísticas del Trabajo	Vocal
IFT	Coordinación General de Planeación Estratégica	Vocal
SCT, CTESI	Coordinación de la Sociedad de la Información y el Conocimiento; Presidenta del CTE de la Sociedad de la Información	Invitada
SE, CTEIESI	Subsecretaría de Industria y Comercio; Presidente del CTE de Información Económica de los Sectores Industriales	Invitado
CONACYT, CTEECTI	Dirección Adjunta de Planeación y Cooperación Internacional; Presidente del CTE en Estadísticas de Ciencia, Tecnología e Innovación	Invitado
SAGARPA, CTEIESAP	Coordinación de Enlace y Centro de Información de Mercados Agroalimentarios (CIMA), ASERCA, SAGARPA; Presidente del CTE de Información Económica del Sector Agroalimentario y Pesquero	Invitado
SCT, CTEIIST	Subsecretaría de Infraestructura; Presidente del CTE de Información de la Infraestructura del Sector Transportes	Invitado

Cabe resaltar que a partir de la Reforma a la Ley Federal de Telecomunicaciones, el Instituto Federal de Telecomunicaciones (IFT), está representado en el Comité Ejecutivo del SNIE por medio de una vocalía que recae en el titular de la Coordinación General de Planeación Estratégica.

2.2.2 Operación

Durante 2014, el Comité Ejecutivo (CE) del SNIE sesionó en las siguientes fechas:

Comité Ejecutivo SNI	Sesiones en el 2014	
Económica	10/jun.	23/sep.

La operación en el marco de las sesiones del CE del SNIE, se plasma en acuerdos consignados en las actas respectivas. En el siguiente recuadro se muestra el total de acuerdos de 2014 y su clasificación al cierre de dicho año.

Comité Ejecutivo SNI	Acuerdos		
	Total	Atendidos	En proceso
Económica	15	14	1

2.2.3 Temas abordados

Los aspectos atendidos y acordados por el CE del SNIE tienen el propósito de promover el desarrollo de los temas, funciones y tareas que le corresponden, mediante las siguientes actividades:

Programas del SNIEG

En la sesión del 23 de septiembre de 2014, se expusieron los avances en la integración del PAEG 2015, y se destacó que las actividades específicas del PAEG 2015 deben estar alineadas al PESNIEG 2010-2034 y al PNEG 2013-2018.

Normatividad Técnica

En la sesión del 10 de junio de 2014, se dio a conocer la Propuesta de modificación a la Norma Técnica para la Incorporación y Actualización de Información al Directorio Nacional de Unidades Económicas (DENUE), la cual consiste en incluir el uso de la Clave Estadística Empresarial (CLEE), como llave única de identificación estadística, asignada exclusivamente por el INEGI a cada uno de los establecimientos y empresas registrados en el DENUE. La propuesta fue aprobada por los miembros del CESNIE y puesta a consulta pública a través del Portal SNIEG para comentarios y opiniones de otras Unidades del Estado. El 23 de septiembre de 2014 se publicaron en el DOF, las reformas y modificaciones a la Norma Técnica.

Asimismo, se presentó el Sistema de Compilación Normativa, el cual tiene la finalidad de integrar, ordenar y regular las disposiciones normativas del SNIEG, y ponerlo a disposición de las Unidades del Estado, y usuarios en general, así como facilitar su acceso, conocimiento y aplicación; los integrantes del CE se comprometieron a continuar promoviendo la aplicación de la normatividad del SNIEG que les compete en los proyectos estadísticos y geográficos. Se informó que el Sistema mencionado se encuentra disponible para su consulta en el Portal del SNIEG: www.snieg.mx.

En la sesión del 10 de junio se presentó el Proyecto de Norma para la elaboración de metadatos para proyectos de información estadística, el cual se está desarrollando bajo el estándar de la Iniciativa de Documentación de Datos. Este proyecto de Norma de carácter transversal tiene como objetivo describir los procesos de recolección, procesamiento y evaluación que se utilizaron en la generación de la información y así identificar y consultar los datos que atiendan de mejor manera sus necesidades.

En la sesión del CE del SNIE del 23 de septiembre de 2014, los integrantes tomaron conocimiento del contenido y avances de la Norma Técnica para el acceso y publicación de Datos Abiertos de la Información Estadística y Geográfica de Interés Nacional, presentada por el Comité Técnico Especializado de Datos Abiertos.

Información de Interés Nacional

En la sesión del CE del 23 de septiembre de 2014, se acordó someter a consideración de la Junta de Gobierno del INEGI, la propuesta para que la Red Nacional de Caminos fuera determinada como Información de Interés Nacional, la propuesta se trabajó en colaboración con el Subsistema Nacional de Información Geográfica y del Medio Ambiente y fue aprobada por la Junta de Gobierno del INEGI el 30 de septiembre de 2014 y publicada en el DOF, el 6 de octubre del mismo año.

Indicadores Clave

En la reunión del 10 de junio de 2014, se informó sobre los avances en la integración del Catálogo Nacional de Indicadores (CNI), y se enfatizó que en el Subsistema Nacional de Información Económica se han incluido 53 Indicadores Clave que conforman el Catálogo. El CNI se presentó públicamente en julio de 2014.

En la sesión del 23 de septiembre de 2014, se expuso y aprobó la propuesta del CTE de Estadísticas de Precios de diez Indicadores Clave, y el 15 de octubre de 2014 fueron aprobados por la Junta de Gobierno y publicados en el DOF el 3 de noviembre de 2014:

- Inflación Subyacente Anual, Mercancías.
- Inflación Subyacente Anual, Servicios.
- Inflación No Subyacente Anual, Agropecuarios.
- Inflación No Subyacente Anual, Energéticos y Tarifas Autorizadas por Gobierno.
- Variación Anual del INPP, General, Sin Petróleo.
- Variación Anual del INPP, Actividades Primarias.
- Variación Anual del INPP, Actividades Secundarias sin Petróleo.
- Variación Anual del INPP, Actividades Terciarias.
- Variación Anual del INPP, Bienes Finales.
- Variación Anual del INPP, Bienes Intermedios.

En la misma reunión, se dio a conocer la propuesta de actualización de metadatos en los formatos de los 16 Indicadores Clave del CTE de Estadísticas de Comercio Exterior, referentes a la Balanza Comercial de Mercancías de México, los cuales fueron actualizados por el CTE y enviados a la Dirección General de Coordinación del SNIEG para su sustitución en el CNI.

Además, se presentó el tema de la comparabilidad internacional de los Indicadores Clave, con la finalidad de identificar indicadores internacionales que permitan comparar los Indicadores Clave del CNI, conforme con los criterios y procedimientos establecidos y se solicitó que las Unidades del Estado identifiquen y realicen propuestas en este sentido.

Otras actividades en el marco del CE

En la sesión del 10 de junio de 2014, el Director General de Estadísticas Económicas realizó la presentación de los avances del Levantamiento de los Censos Económicos 2014 e informó que se tenía programado entregar resultados oportunos del levantamiento en diciembre de 2014, los resultados definitivos generales, en julio 2015 y los resultados definitivos específicos, entre julio y diciembre de 2015. También, informó sobre la actualización total del DENUE.

Asimismo, se dio a conocer la temática de la Encuesta Intercensal 2015, la cual el INEGI decidió levantar con el propósito de generar información estadística actualizada sobre el volumen, la distribución y las características de la población y las viviendas del territorio nacional.

También se presentaron los siguientes nuevos productos de información económica en las sesiones de 2014:

- Tabla TIGIE-SCIAN.
- Valor Agregado de Exportación de la Manufactura Global.
- Exportaciones por Entidad Federativa.
- Indicador Mensual de la Actividad Industrial por Entidad Federativa.
- Indicador Mensual del Consumo Privado en el Mercado Interno.
- Nueva serie de la Encuesta Mensual de Servicios (EMS) 2008=100.
- Encuesta Mensual de la Industria Manufacturera (EMIM).
- Cuenta Satélite de Cultura de México.
- Simulador Insumo-Producto.

Otro tema que se abordó en la sesión del 10 de junio de 2014, fue el del Registro Estadístico Nacional (REN), del cual se informó que estaba en proceso de modernización y que una vez que se contara con la nueva plataforma informática, se les comunicaría a los miembros del Comité Ejecutivo para iniciar la incorporación y/o actualización de la información por parte de las Unidades del Estado.

En la reunión del 23 de septiembre de 2014, se comunicó que ya se tenía la nueva plataforma informática de los Registros Nacionales de Información Estadística y Geográfica, que incluye tanto el Registro Estadístico Nacional (REN) como el Registro Nacional de Información Geográfica (RNIG), y se acordó promover en los CTE del SNIE, el proceso de actualización.

El 27 de agosto de 2014, se realizó una sesión de trabajo de los integrantes del Comité Ejecutivo, en la cual se dio a conocer el más reciente estudio en materia de economía informal. Se presentó el Panorama General del mercado laboral en México, enfatizando los temas centrales que intervienen en él, tales como el desempleo, la informalidad, los salarios y la productividad. Se presentó también el tema de la Medición de la Economía Informal 2003-2012, dando a conocer la metodología empleada para calcular el valor agregado bruto de la economía informal y su contribución al PIB, así como para estimar la informalidad laboral, destacando que ésta contribuye con 25% del PIB y representa 60% de la ocupación laboral.

Para concluir, se reiteró la necesidad de asegurar que los proyectos de información se continúen desarrollando de forma periódica y que las dependencias participantes conozcan y utilicen la información para analizar los programas y políticas públicas que les correspondan.

2.3 Comités Técnicos Especializados del SNIE

Para atender los temas y proyectos que la Ley del SNIEG establece para el SNIE, en torno a la Infraestructura Básica, Información de Interés Nacional, Indicadores Clave y Normatividad, sus Comités Técnicos Especializados han realizado las actividades que se describen en los apartados siguientes.

2.3.1 Operación

Durante 2014 en el SNIE, operaron 11 CTE aprobados por la Junta de Gobierno del INEGI, y realizaron en total 23 reuniones:

Comité Técnico Especializado	Número de reuniones
Directorio Nacional de Unidades Económicas	2
Información Económica del Sector Agroalimentario y Pesquero	1
Estadísticas Económicas del Sector Turismo	3
Estadísticas Macroeconómicas y Cuentas Nacionales	2
Estadísticas de Comercio Exterior	2
Estadísticas de Ciencia, Tecnología e Innovación	2
Información Económica y Operativa del Sector Transportes	2
Estadísticas de Precios	2
Información Económica de los Sectores Industriales	2
Sociedad de la Información	2
Información de la Infraestructura del Sector Transportes	3

Cabe señalar que el 17 de febrero de 2014 se instaló el CTE de la Sociedad de la Información, aprobado por la Junta de Gobierno del INEGI el 10 de diciembre de 2013, y el 27 de febrero de 2014 fue instalado el CTE de la Infraestructura del Sector Transportes, aprobado por la Junta de Gobierno del INEGI el 30 de junio de 2010.

2.3.2 Objetivos y Temas

Los Acuerdos de creación de los CTE del SNIE contienen los temas y objetivos que deberán atender en apoyo a este Subsistema. Dichos Acuerdos están disponibles en el Portal del SNIEG en Internet (www.snieg.mx).

2.3.3 Integrantes de los CTE

De conformidad con lo que establecen las Reglas para la integración y operación de los Comités Técnicos Especializados de los Subsistemas Nacionales de Información (RIOCTE), cada CTE se integra por un Presidente, las Unidades que fungen como Vocales, así como un Secretario Técnico (un representante de INEGI) y un Secretario de Actas (designado por el Presidente). A partir de esta estructura general se van conformando, identificando y ajustando las áreas y funcionarios que participan.

A continuación se muestra el cuadro con las Unidades integrantes de los CTE del SNIE que estuvieron en operación durante 2014, incluyendo el CTE de la Sociedad de la Información y el CTE de la Infraestructura del Sector Transportes.

- CTE Directorio Nacional de Unidades Económicas

Integrantes	
Presidente	Dirección General de Estadísticas Económicas, INEGI
Secretario Técnico	Dirección del Directorio Nacional de Unidades Económicas, INEGI
Secretario de Actas	Dirección General de Normatividad Mercantil, SE
Vocales	<ul style="list-style-type: none"> ▪ Administración General de Servicios al Contribuyente, SAT, SHCP ▪ Unidad de Incorporación al Seguro Social, IMSS ▪ Subdirección General de Recaudación Fiscal, INFONAVIT ▪ Coordinación Comercial, CFE ▪ Coordinación de Proyectos Transversales, Transparencia e Innovación, CONAGUA
Invitado	<ul style="list-style-type: none"> ▪ Dirección General Adjunta de Desarrollo Agrícola, SAGARPA

- CTE Información Económica del Sector Agroalimentario y Pesquero

Integrantes	
Presidente	Coordinación de Enlace y Centro de Información de Mercados Agroalimentarios, ASERCA, SAGARPA
Secretario Técnico	Dirección de Censos y Encuestas Agropecuarias, INEGI
Secretario de Actas	Dirección de Planeación Agrícola, SAGARPA
Vocales	<ul style="list-style-type: none"> ▪ Unidad de Planeación Económica de la Hacienda Pública, SHCP ▪ Dirección General de Financiera Nacional de Desarrollo Agropecuario, Rural, Forestal y Pesquero, SHCP ▪ Dirección General, FIRA, BANXICO ▪ Dirección de Medición Económica, BANXICO ▪ Subsecretaría de Agricultura, SAGARPA ▪ Coordinación General de Ganadería, SAGARPA ▪ Comisión Nacional de Acuacultura y Pesca, SAGARPA ▪ Dirección del Servicio Nacional de Sanidad, Inocuidad y Calidad Agroalimentaria, SAGARPA ▪ Dirección General de Innovación, Servicios y Comercio Interior, SE ▪ Dirección General de Industrias Ligeras, SE ▪ Dirección del Servicio de Información Agroalimentaria y Pesquera, SIAP, SAGARPA

- CTE Estadísticas Económicas del Sector Turismo

Integrantes	
Presidente	Subsecretaría de Planeación y Política Turística, SECTUR
Secretario Técnico	Dirección de Cuentas Satélite, INEGI
Secretario de Actas	Dirección de Estadística, SECTUR

Vocales	<ul style="list-style-type: none"> ▪ Dirección General de Gestión Estratégica y Enlace Institucional, FONATUR, SECTUR ▪ Coordinación de Planeación, CPTM, SECTUR ▪ Dirección de Medición Económica, BANXICO ▪ Dirección General Adjunta de Asistencia Técnica al SNIE, INEGI ▪ Unidad de Política Migratoria, SEGOB ▪ Subsecretaría de Innovación y Desarrollo Turístico, SECTUR
---------	--

• CTE Estadísticas Macroeconómicas y Cuentas Nacionales

Integrantes	
Presidente	Unidad de Planeación Económica de la Hacienda Pública, SHCP
Secretario Técnico	Dirección General Adjunta de Cuentas Nacionales, INEGI
Secretario de Actas	Dirección de Coordinación y Planeación Estratégica, SHCP
Vocales	<ul style="list-style-type: none"> ▪ Coordinación de Asesores del C. Secretario, SE ▪ Dirección General de Estadísticas Económicas, INEGI ▪ Dirección General de Integración, Análisis e Investigación, INEGI ▪ Dirección de Medición Económica, BANXICO ▪ Subdirección de Finanzas Públicas, SHCP

• CTE Estadísticas de Comercio Exterior

Integrantes	
Presidente	Dirección General de Estadísticas Económicas, INEGI
Secretario Técnico	Dirección de Estadísticas de Comercio Exterior y Registros Administrativos, INEGI
Secretario de Actas	Subadministración en la Administración de Planeación y Coordinación Estratégica Aduanera 1, SAT, SHCP
Vocales	<ul style="list-style-type: none"> ▪ Dirección de Medición Económica, BANXICO ▪ Dirección de Información y Estadística de Comercio Exterior, SE ▪ Subadministración en la Administración de Planeación y Coordinación Estratégica Aduanera 1, SAT, SHCP

• CTE Estadísticas de Ciencia, Tecnología e Innovación

Integrantes	
Presidente	Dirección Adjunta de Planeación y Cooperación Internacional, CONACYT
Secretario Técnico	Dirección de Estadísticas de Ciencia y Tecnología, INEGI
Secretario de Actas	Dirección de Análisis Estadístico, CONACYT
Vocales	<ul style="list-style-type: none"> ▪ Coordinación General, FCCyT ▪ Coordinación Sectorial Académica del Tecnológico Nacional de México, SEP ▪ Dirección General de Innovación, Servicios y Comercio Interior, SE

• CTE Información Económica y Operativa del Sector Transportes

Integrantes	
Presidente	Subsecretaría de Transporte, SCT
Secretario Técnico	Dirección de Encuestas del Sector Terciario, INEGI
Secretario de Actas	Subdirección de Estadística, SCT
Vocales	<ul style="list-style-type: none"> ▪ Coordinación General de Puertos y Marina Mercante, SCT ▪ Coordinación General de Centros, SCT ▪ Unidad de Tecnologías de Información y Comunicaciones, SCT ▪ Dirección General de Planeación, SCT ▪ Dirección General de Aeronáutica Civil, SCT ▪ Coordinación de Asesores del C. Secretario, SCT ▪ Dirección General de Autotransporte Federal, SCT ▪ Dirección General de Transporte Ferroviario y Multimodal, SCT ▪ Dirección General de Protección y Medicina Preventiva en el Transporte, SCT ▪ Dirección General del Instituto Mexicano del Transporte, IMT, SCT ▪ Dirección General Adjunta de Encuestas Económicas y Registros Administrativos, INEGI ▪ Comisión General de la Policía Federal, CNS

• CTE Estadísticas de Precios

Integrantes	
Presidente	Dirección General de Estadísticas Económicas, INEGI
Secretario Técnico	Dirección de Diseño Conceptual, INEGI
Secretaria de Actas	Dirección del Sistema Nacional de Información e Integración de Mercados, SE
Vocales	<ul style="list-style-type: none"> ▪ Unidad de Planeación Económica de la Hacienda Pública, SHCP ▪ Dirección de Análisis sobre Precios, Economía Regional e Información, BANXICO ▪ Dirección General de Innovación, Servicios y Comercio Interior, SE ▪ Presidencia de la Comisión Nacional de los Salarios Mínimos, STPS ▪ Coordinación General de Planeación Estratégica, IFT ▪ Unidad de de Regulación. Dirección General de Regulación Eléctrica, CRE, SENER ▪ Dirección General de Estudios sobre Consumo, PROFECO, SE ▪ Coordinación de Asesores de la Subsecretaría de Agricultura, SAGARPA
Invitados	<ul style="list-style-type: none"> ▪ Dirección de Estudios Económicos de la Asociación Nacional de Tiendas de Autoservicio y Departamentales, A. C. ▪ Presidencia Nacional, CANIRAC ▪ Coordinación del Posgrado de Economía, UNAM ▪ División de Economía del Centro de Investigación y Docencia Económicas, A. C.

• CTE Estadísticas Económicas de los Sectores Industriales

Integrantes	
Presidente	Subsecretaría de Industria y Comercio, SE
Secretario Técnico	Dirección de Normatividad y Metodología Conceptual, INEGI
Secretaria de Actas	Dirección de Análisis de Políticas Sectoriales, SE
Vocales	<ul style="list-style-type: none"> ▪ Unidad de Planeación Económica de la Hacienda Pública, SHCP ▪ Dirección General de Estadística e Información Ambiental, SEMARNAT ▪ Dirección Adjunta de Planeación y Cooperación Internacional, CONACYT ▪ Dirección General de Innovación, Servicios y Comercio Interior, SE ▪ Dirección de Análisis Económico y Sectorial, SE ▪ Dirección de Análisis e Información, SE ▪ Asesoría del C. Secretario, SE ▪ Dirección General de Planeación e Información Energéticas, SENER ▪ Dirección General de Integración, Análisis e Investigación, INEGI ▪ Coordinación de la Sociedad de la Información y el Conocimiento, SCT ▪ Dirección de Medición Económica, BANXICO ▪ Subsecretaría de Transporte, SCT ▪ Dirección General de Industrias Pesadas y de Alta Tecnología, SE ▪ Administración General de Planeación, SAT, SHCP ▪ Coordinación General de Planeación Estratégica, Evaluación y Seguimiento, INADEM
Invitados	<ul style="list-style-type: none"> ▪ Cámara Nacional de la Industria de Transformación ▪ Confederación de Cámaras Industriales de México ▪ Dirección de Encuestas del Sector Secundario, INEGI

• CTE Sociedad de la Información

Integrantes	
Presidente	Coordinación de la Sociedad de la Información y el Conocimiento, SCT
Secretario Técnico	Dirección de Estadísticas de Ciencia y Tecnología, INEGI
Secretario de Actas	Asesoría de la Coordinación de la Sociedad de la Información y el Conocimiento, SCT

Vocales	<ul style="list-style-type: none"> ▪ Dirección de Medición Económica, BANXICO ▪ Dirección General de Información en Salud, SALUD ▪ Dirección Adjunta de Planeación y Cooperación Internacional, CONACYT, SEP ▪ Coordinación del Instituto Nacional para el Federalismo y el Desarrollo Municipal, SEGOB ▪ Dirección General de Innovación, Servicios y Comercio Interior, SE ▪ Dirección General de Planeación y Estadística Educativa, SEP ▪ Subsecretaría de Comunicaciones, SCT ▪ Dirección Corporativa de Planeación Estratégica, Correos de México ▪ Dirección General Adjunta de Estrategia y Normatividad de Gobierno Digital, SFP ▪ Coordinación Nacional de Desarrollo Institucional, CONACULTA, SEP ▪ Dirección General de Tecnologías de la Información y Comunicaciones, SEDATU ▪ Dirección de Planeación, Evaluación e Información Institucional. TELECOMM, SCT ▪ Subsecretaría de Planeación, Evaluación y Desarrollo Regional, SEDESOL ▪ Dirección General de Tecnologías de la Información, STPS ▪ Subdirección de Investigación y Análisis de Información de Mercados, IFT ▪ Coordinación de Estrategia Digital Nacional, Oficina de la Presidencia de la República
Invitados	<ul style="list-style-type: none"> ▪ Dirección General de Estadísticas Económicas, INEGI ▪ Unidad de Tecnologías de Información y Comunicaciones, SCT ▪ Dirección General de Planeación, SCT ▪ Coordinación de Asesores del C. Secretario, SCT

• CTE Información de la Infraestructura del Sector Transportes

Integrantes	
Presidente	Subsecretaría de Infraestructura, SCT
Secretario Técnico	Dirección General Adjunta de Información Geográfica Básica, INEGI
Secretaria de Actas	Dirección General Adjunta Legal y de Transparencia. Subsecretaría de Infraestructura, SCT
Vocales	<ul style="list-style-type: none"> ▪ Dirección General Adjunta de Cuentas Nacionales, INEGI ▪ Subsecretaría de Transporte, SCT ▪ Unidad de Planeación Estratégica Marítimo-Portuaria, SCT ▪ Coordinación General de Centros SCT ▪ Unidad de Tecnologías de Información y Comunicaciones, SCT ▪ Dirección General de Planeación, SCT ▪ Coordinación de Asesores del C. Secretario, SCT ▪ Dirección General de Protección y Medicina Preventiva en el Transporte, SCT ▪ Instituto Mexicano del Transporte, SCT ▪ Coordinación de la Unidad de Servicios Corporativos, ASA, SCT

2.3.4 Actividades

Las principales actividades realizadas por los CTE del SNIE, en apoyo del CE y atendiendo sus temáticas y correspondientes programas de trabajo, son las siguientes:

• CTE Directorio Nacional de Unidades Económicas

Actividad
Normatividad técnica, diagnósticos y estudios temáticos
<p>Homologar las bases de datos de los registros administrativos de las Unidades del Estado con el Directorio Estadístico Nacional de Unidades Económicas (DENUE):</p> <ul style="list-style-type: none"> ▪ Se presentó ante el CE del Subsistema Nacional de Información Económica, el Acuerdo de reformas y adiciones a la Norma Técnica para la Incorporación y Actualización de Información al DENUE para incorporar a los registros administrativos de unidades económicas de las Unidades del Estado, la Clave Estadística Empresarial (CLEE), como variable pública y obligatoria y precisar lo relativo al tipo de unidad económica, mismo que había sido aprobado en lo general y en lo particular, en el seno del Comité Técnico Especializado del Directorio Nacional de Unidades Económicas (CTEDINUE). ▪ El 23 de septiembre de 2014 se publicó en el DOF, el Acuerdo de Reformas y Adiciones a la Norma Técnica para la incorporación y actualización de Información al DENUE, en el que se incluye la CLEE como el identificador estadístico único de establecimientos y empresas. ▪ Se concluyó el informe de la revisión y análisis de la estructura de las bases de datos de los registros administrativos teniendo como referente los Criterios de homologación acordados en el CTEDINUE.
<p>Apoyar y asesorar a las Unidades del Estado en la interpretación y aplicación de los diversos lineamientos emitidos en el marco del CTEDINUE:</p> <ul style="list-style-type: none"> ▪ Se realizaron talleres, cursos y presentaciones para funcionarios de las Unidades del Estado (SEMARNAT, SENER, SECTUR, SE, entre otras), sobre el DENUE y las normas técnicas relacionadas con el Directorio.

Infraestructura de información y otras actividades para el Subsistema
<p>Actualizar el Directorio Estadístico Nacional de Unidades Económicas:</p> <ul style="list-style-type: none"> Se trabajó con las áreas involucradas con miras a lograr la actualización del DENUe en tiempo y forma. Se firmó el convenio del intercambio de información IMSS-INEGI para la actualización del DENUe. Se concluyó la actualización del DENUe con la información recolectada por los Censos Económicos 2014. El DENUe Interactivo se publicará en 01/2015 en el sitio del INEGI, en Internet, en los micrositos del DENUe, el Mapa Digital de México y en Espacio y Datos de México. También, se informó que se encuentra disponible la aplicación gratuita del DENUe para dispositivos móviles Android e iOS.
<p>Apoyar a las Unidades del Estado representadas en el CTEDINUE, en la generación de estadística básica sobre su ámbito de competencia:</p> <ul style="list-style-type: none"> Se avanzó en la vinculación de la "muestra maestra" de los establecimientos grandes del DENUe, con las bases de datos de la CFE, del SAT y el IMSS. Se mostraron ejemplos de algunos indicadores que se pueden generar conjuntando la información de sus sectores de competencia con datos del INEGI; y se elaboraron algunos ejercicios como apoyo para la obtención de indicadores específicos que requieran las Unidades.

• CTE Información Económica del Sector Agroalimentario y Pesquero

Actividad
<p>Propuestas de Indicadores Clave</p> <p>Elaborar una propuesta de Indicadores Clave del Sector Agropecuario para el Catálogo Nacional de Indicadores:</p> <ul style="list-style-type: none"> Con fecha 29 de enero del 2014, se llevó a cabo la reunión del Grupo de Trabajo de Indicadores Clave del Comité Técnico Especializado de Información Económica del Sector Agroalimentario y Pesquero para revisar los avances obtenidos. Se realizó una presentación de los formatos necesarios para hacer la propuesta de Indicadores Clave. El 25 de junio de 2014, en reunión del Grupo de Trabajo de Indicadores Clave del Sector, se hizo una presentación de la metodología de cálculo del PIB de las actividades primarias y agroindustriales, se realizó un análisis de las características y de la relevancia de los indicadores en estudio para el Programa Sectorial de Desarrollo Agropecuario, Pesquero y Alimentario 2013-2018 y para las políticas públicas. El 2 de julio de 2014, en la reunión del Grupo de Trabajo de Indicadores, se presentó la metodología general para la generación del Producto Interno Bruto del sector agropecuario y pesquero. Se requirió el formato del Indicador: "Crecimiento real del PIB agropecuario y pesquero", para someterlo a aprobación del CTEIASAP.
<p>Infraestructura de información y otras actividades para el Subsistema</p> <ul style="list-style-type: none"> El 27 de mayo del 2014 se realizó la reunión de instalación del Grupo de Trabajo de Expertos para el Tablero de Control, el cual es un esquema para la medición de la oferta y la demanda que, en una primera etapa, incluye 10 productos agroalimentarios estratégicos: maíz, frijol, trigo, sorgo, azúcar, huevo, pollo, leche, carne de res y carne de cerdo. El objetivo del tablero es apoyar la toma oportuna de decisiones, así como la instrumentación de políticas que contrarresten las situaciones eventuales del mercado que pudieran afectar tanto a los productores primarios como a los consumidores. En reunión del 19 de agosto del 2014, se informó que con los trabajos realizados para el tablero de control, se daba por concluido este Grupo de Trabajo.

• CTE Estadísticas Económicas del Sector Turismo

Actividad
<p>Propuesta de Indicadores Clave</p> <p>Actualización de los Indicadores Clave en materia de turismo:</p> <ul style="list-style-type: none"> Se actualizaron los siete Indicadores Clave en materia de turismo que forman parte del CNI. <p>Elaborar una propuesta de Indicadores Clave del sector turismo para el CNI:</p> <ul style="list-style-type: none"> Se revisaron los Indicadores del Programa Sectorial y se identificaron dos Indicadores que se propondrán como IC en el 2015.
<p>Infraestructura de información y otras actividades para el Subsistema</p> <p>Revisión y análisis de fuentes de información complementarias para el fortalecimiento de las estadísticas de turismo fronterizo:</p> <ul style="list-style-type: none"> Se analizaron y aprobaron nuevas fuentes de información para las estadísticas de turismo, particularmente para el cálculo del número de turistas mexicanos residentes en el exterior que visitaron México por la frontera norte, de 2013 a la fecha. Se aprobó una nota explicativa que acompañará la publicación de dichas estadísticas en la página web de BANXICO y la Unidad de Política Migratoria de la SEGOB. Se elaboró una nota técnica correspondiente al aprovechamiento de nuevas fuentes de información en las estadísticas de turismo de internación, a partir de registros administrativos de BANJERCITO. Se asistió al levantamiento de información realizado por BANXICO en las fronteras norte (Ciudad Juárez, Chihuahua, punto fronterizo "San Jerónimo" y Puente Internacional Córdoba) y sur (Tapachula, Chiapas, punto fronterizo Talismán).

<p>Actualización recurrente del Indicador Trimestral del Empleo Turístico para fortalecer las estadísticas de empleo del sector turismo:</p> <ul style="list-style-type: none"> Se actualizaron y revisaron los resultados de las variables que integran el Indicador Trimestral del Empleo Turístico, considerando el marco geoestadístico del módulo turístico del Censo Económico 2009, y los ponderadores anuales y del año base de la Cuenta Satélite del Turismo de México (CSTM), de las variables Valor Bruto de Producción (VBP), y Puestos de Trabajo Ocupados Remunerados (PTOR), para el cálculo de las actividades conexas. Se llevaron a cabo ejercicios complementarios sobre el comportamiento del empleo en las actividades conexas del turismo respecto del nacional. Se realizaron ejercicios de desestacionalización de las series disponibles.
<p>Elaborar un estudio de factibilidad para analizar el mecanismo para identificar los flujos de visitantes domésticos a segundas viviendas:</p> <ul style="list-style-type: none"> Se efectuó un ejercicio exploratorio a nivel nacional de los primeros resultados de la Encuesta Nacional de Gasto de los Hogares Mexicanos en Viajes Nacionales 2013 (ENGATURH). Se analizaron alternativas para la medición de los flujos de visitantes domésticos a segundas viviendas, como la actualización del estudio "El turismo de segundas residencias en México", llevado a cabo por el CESTUR-UAM en 2004. Se determinó que no es factible actualizar el estudio mencionado. Se revisaron y evaluaron las metodologías disponibles a nivel nacional e internacional en el tema de segundas residencias. Y se acordó que para lograr una mejor aproximación, es necesario realizar una encuesta diseñada exclusivamente para el estudio de dicho fenómeno.
<p>Elaborar un estudio de caso para la generación de indicadores de turismo por entidad federativa:</p> <ul style="list-style-type: none"> Se integró una propuesta de indicadores básicos factibles para elaborar a partir de la información disponible. Se realizó el monitoreo en las diez entidades federativas de los indicadores básicos seleccionados, referente a la metodología de cálculo y fuentes de información que estos utilizan. Se elaboró un documento descriptivo denominado: "Estudio de caso para la generación de Indicadores de Turismo por Entidad Federativa: revisión de 10 entidades federativas del territorio nacional", con los resultados de la investigación realizada en las 10 entidades federativas seleccionadas, con información referente a la metodología de cálculo y fuentes de información de los cinco indicadores seleccionados: llegadas de turistas a cuartos de hotel, llegadas de turistas a alojamiento no convencional, gasto turístico, empleo en el sector y tarifa hotelera. Se elaboró el documento "Consideraciones metodológicas para la construcción de indicadores de turismo seleccionados".
<p>Desarrollar una propuesta de medición de la inversión en el sector turístico:</p> <ul style="list-style-type: none"> Se realizó un ejercicio de la serie trimestral 1999-2013 de la Inversión Extranjera Directa (IED) para cada entidad federativa y clase de actividad económica de la Cuenta Satélite del Turismo de México (CSTM) base 2008, de acuerdo con los ponderadores elaborados para la misma. Se concluyó un ejercicio de estimación de la Inversión Extranjera Directa (IED) en el sector con información de la Secretaría de Economía y ponderadores del Valor Bruto de Producción de la CSTM. Se desarrolló una propuesta para la desagregación temporal de la Formación Bruta de Capital Fijo Turístico de la CSTM. Se llevó a cabo una reunión extraordinaria con expertos en el tema de inversión, a fin de disponer de mayores elementos para su análisis.

• CTE Estadísticas Macroeconómicas y Cuentas Nacionales

Actividad
<p>Propuestas de Indicadores Clave</p>
<p>Identificación de la Información y de los Indicadores de Interés:</p> <ul style="list-style-type: none"> Se llevaron a cabo dos reuniones de trabajo: una sobre indicadores macroeconómicos y otra, sobre acceso a financiamiento. Se analizaron los indicadores del PND, del Programa Nacional de Financiamiento del Desarrollo y el Programa de Innovación del Desarrollo, a fin de seleccionar aquellos que puedan ser considerados como propuestas de Indicadores Clave y que correspondan al ámbito del Comité. Se presentó al CTEEMCN un Informe de actividades 2013 y el Programa de Trabajo 2014. Se analizaron y requisitaron los formatos de Propuestas de Indicadores Clave y se presentaron al CTEEMCN, tres propuestas de Indicadores Clave: PIB per cápita en dólares, Crecimiento real del consumo de gobierno y Comercio exterior de bienes como porcentaje del PIB. Las propuestas fueron aprobadas por el CTE para seguir avanzando con el proceso establecido para su inclusión en el Catálogo Nacional de Indicadores (CNI). El análisis del Indicador PIB del Sector Energético, solicitado por el Comité Ejecutivo del SNIE, está en proceso de revisión conjunta por el CTE de Información del Sector Energético y el CTE de Estadísticas Macroeconómicas y Cuentas Nacionales. Se presentó al CTEEMCN un Informe de actividades 2014 y el Programa de Trabajo 2015.
<p>Actualización de Indicadores Clave:</p> <ul style="list-style-type: none"> Se actualizaron los 19 Indicadores Clave aprobados: Finanzas públicas ocho; Cuentas nacionales cinco; Sector externo cinco y Precios uno.
<p>Normatividad técnica, diagnósticos y estudios temáticos</p>
<p>Armonización y actualización de los marcos metodológicos de las macroestadísticas:</p> <ul style="list-style-type: none"> Se terminó la revisión de los cambios metodológicos asociados al Cambio de Año Base de las Cuentas Nacionales, los cuales incorporan recomendaciones realizadas por organismos internacionales.

<ul style="list-style-type: none"> Se aprobó el documento metodológico en el tema de acervos de capital. La información estadística fue publicada en el documento "Productividad total de los factores 1990-2012", el 20 de noviembre de 2014.
<p>Metodología de ajustes estacionales:</p> <ul style="list-style-type: none"> El Grupo de Análisis de las Metodologías de Ajuste Estacional de Series de Tiempo sesionó dos veces y se presentó el plan de trabajo. Se evaluaron los indicadores sectoriales del PIB y del IMAI, determinándose que son adecuados los modelos revisados, además que la implementación del X12-ARIMA proporcionó herramientas y criterios bien definidos. Se evaluaron los modelos de desestacionalización de varios indicadores, prestando especial atención a reducir las inconsistencias en las series de diferente periodicidad, pero referidas a un mismo concepto (PIB e IGAE). Se presentaron propuestas para mejorar los modelos de la tasa de desocupación nacional, la inversión pública y el consumo de gobierno, las cuales se están evaluando.
<p>Promoción de la aplicación obligatoria del "Sistema de Clasificación Industrial de América del Norte" (SCIAN):</p> <ul style="list-style-type: none"> Se impartió capacitación a Unidades del Estado que generan estadísticas económicas, tales como la PROFEPA, SCT, la Gerencia de Integración de Información Institucional de PEMEX, Exploración y Producción (PEP), al SAT, a la SAGARPA, a la Secretaría de Economía, así como a diversas áreas del INEGI. Se dio seguimiento a la implantación del SCIAN en el IMSS, en el reporte de trabajadores permanentes y eventuales urbanos y en el clasificador de riesgos de trabajo. Asimismo, se les informó sobre los principales cambios para la versión del SCIAN 2013. Se impartieron pláticas y capacitación sobre el SCIAN 2007-2014, sobre los antecedentes del clasificador, qué es el SCIAN, su utilidad, sus alcances, criterio de construcción, estructura, proceso de actualización, buscador SCIAN y tablas comparativas a las siguientes instituciones: IMSS, Centro de Investigaciones Económicas, Administrativas y Sociales del IPN, Universidad Autónoma Metropolitana, Iztapalapa (UAMI), y Comisión Reguladora de Energía (CRE).
<p>Integración de un inventario de la información macroeconómica, monetaria y financiera existente:</p> <ul style="list-style-type: none"> Se integró el formato único del inventario de información macroeconómica, monetaria y financiera existente de las instituciones participantes.
<p>Análisis de las metodologías de las estadísticas macroeconómicas:</p> <p>El Grupo de Análisis de los Acervos de Capital</p> <ul style="list-style-type: none"> Se reunió ocho veces en 2014, se presentó el Programa de Trabajo del grupo, así como el objetivo. Se revisaron varios temas tales como: el proyecto KLEMS y las hojas de balance sectoriales. Se revisó el Manual de Frascati sobre la medición de Investigación y Desarrollo y las encuestas relacionadas con el tema del INEGI. Se incorporaron, el inventario de estadísticas sobre acervos de capital actualizado y las series de acervos de capital elaborados por el INEGI, al documento de la propuesta metodológica, el cual fue entregado al CTE. <p>El Grupo de análisis de las Metodologías para la Medición de la Actividad Económica por Entidad Federativa</p> <ul style="list-style-type: none"> Llevó a cabo cuatro reuniones durante 2014. Se analizó el Programa de Trabajo para 2014, definiendo contenido, responsables y calendario de reuniones. Se planteó la investigación para evaluar la factibilidad de elaborar indicadores de demanda agregada a nivel estatal y la elaboración de FBKF regional. Se revisaron las metodologías de las exportaciones y las finanzas públicas por entidad federativa, el proceso de armonización contable, indicadores de demanda regional, entre otros. Se tiene el caso de estudio de la construcción, así como la elaboración de un balance de la información disponible sobre este tema.

• CTE Estadísticas de Comercio Exterior

Actividad
Propuesta de Indicadores Clave
<p>Actualización de los Indicadores Clave de la Balanza Comercial de Mercancías de México:</p> <ul style="list-style-type: none"> Se actualizaron los 16 Indicadores Clave en materia de la Balanza Comercial que forman parte del CNI.
Normatividad técnica, diagnósticos y estudios temáticos
<p>Revisar periódicamente las claves de pedimento aduanal:</p> <ul style="list-style-type: none"> El Servicio de Administración Tributaria no realizó modificaciones a la legislación y normatividad aduanera durante 2014, por lo tanto, el estatus estadístico para 71 claves de pedimento aduanal no registró actualizaciones.
<p>Dar seguimiento a las modificaciones a la Tarifa de la Ley de los Impuestos Generales de Importación y de Exportación (TIGIE) durante el año 2014:</p> <ul style="list-style-type: none"> Se dio seguimiento a la Tarifa de la Ley de los Impuestos Generales de Importación y de Exportación (TIGIE), la cual presentó sólo un cambio durante 2014.
<p>Revisar y acordar el tipo de bien de las operaciones de importación por fracción arancelaria:</p> <ul style="list-style-type: none"> Se realizó la revisión y el análisis de los códigos arancelarios para determinar el tipo de bien de las importaciones, y se generó el archivo electrónico con la metodología seguida para dicha revisión y análisis.

Actualización de la Tabla de Correlación entre la Tarifa de la Ley de los Impuestos Generales de Importación y de Exportación (TIGIE) y el Sistema de Clasificación Industrial de América del Norte (SCIAN):

- Se publicó el sistema del buscador de la Correlación TIGIE-SCIAN.
- Se elaboró la versión preliminar de la Tabla de Correlación TIGIE-SCIAN, que considera la verificación de la clase de actividad de origen de 1,123 códigos arancelarios, afectados por las modificaciones implementadas en la TIGIE durante el año 2013 y, principalmente, por la versión del SCIAN 2013.

Infraestructura de información y otras actividades para el Subsistema

Implementación de la Comunidad del CTE de Estadísticas de Comercio Exterior, en el Sitio de Intercambio de Información del SNIIEG:

- El Secretario Técnico dio por concluido el proceso de implementación de la Comunidad, por lo que se pueden realizar trabajos colaborativos por parte de los miembros del Comité en dicha plataforma.

• CTE Estadísticas de Ciencia, Tecnología e Innovación

Actividad
<p>Propuestas de Indicadores Clave</p>
<p>Elaborar la segunda propuesta de Indicadores para el Catálogo Nacional de Indicadores:</p> <p>Con base en el Sistema de Indicadores de Innovación desarrollado en 2013, en el cuarto trimestre de 2014, el Comité concluyó la integración de las propuestas de los Indicadores Clave, las cuales fueron sujetas a una revisión interna por parte del CONACYT, y presentadas en reunión del Comité Técnico Especializado en Estadísticas de Ciencia, Tecnología e Innovación, para posteriormente presentarlas ante el Comité Ejecutivo del Subsistema Nacional de Información Económica.</p> <p>Los cinco indicadores propuestos son los siguientes:</p> <ul style="list-style-type: none"> ▪ Porcentaje de empresas innovadoras respecto al total. ▪ Porcentaje de investigadores en el sector privado respecto al total de investigadores en el país. ▪ Gasto privado en investigación y desarrollo tecnológico como porcentaje del gasto en investigación y desarrollo total. ▪ Porcentaje de empresas que realizaron proyectos de innovación vinculados con el sector académico. ▪ Porcentaje de patentes solicitadas por mexicanos respecto al total de solicitudes.
<p>Actualización de Indicadores Clave:</p> <ul style="list-style-type: none"> ▪ Se actualizaron cinco Indicadores Clave en materia de ciencia, tecnología e innovación.
<p>Normatividad técnica, diagnósticos y estudios temáticos</p>
<p>Desarrollar un Mapa Conceptual del Sector Ciencia, Tecnología e Innovación (CTI):</p> <ul style="list-style-type: none"> ▪ Se elaboró una propuesta de mapa conceptual del sector, a partir del diagnóstico establecido en el Programa Especial de Ciencia y Tecnología e Innovación 2014-2018. ▪ Se desarrolló una ficha técnica modelo y un ejemplo de la misma, en la cual se describen las características de los indicadores. ▪ Se elaboró una guía, la cual explica cada uno de los componentes que integran la ficha técnica de cada Indicador.
<p>Infraestructura de información y otras actividades para el Subsistema</p>
<p>Establecer mejoras en los contenidos del sitio Web para difusión de actividades e indicadores del Comité Técnico Especializado en Estadísticas de CTI:</p> <ul style="list-style-type: none"> ▪ Se creó un Grupo de Trabajo interno al CONACYT, el cual ha establecido la estructura y los contenidos que deberán integrar el portal. ▪ Se concluyó la incorporación de contenidos para el Sistema Integrado de Información de Ciencia, Tecnología e Innovación (SIICYT) para establecer un sitio WEB de consulta de los Indicadores del sector. ▪ Se continúa con la revisión interna del SIICYT, para lograr un rediseño del mismo.

• CTE Información Económica y Operativa del Sector Transportes

Actividad
Propuestas de Indicadores Clave
<p>En el PAEG 2014 se registró la actividad: "Elaborar una propuesta de Indicadores Clave para el Catálogo Nacional de Indicadores":</p> <ul style="list-style-type: none"> ▪ Se documentaron ocho Indicadores identificados y seleccionados por el Comité, mismos que serán propuestos al Comité Ejecutivo para su aprobación. Con motivo de la reactivación del Comité, el CTE acordó complementar esta relación de Indicadores con otros que resultan importantes para el sector, y se presentaron en la octava reunión plenaria. ▪ Se requisitaron los formatos de propuesta de los siguientes Indicadores Clave: <ul style="list-style-type: none"> – Movimiento de carga por modo de transporte – Movimiento de pasajeros por modo de transporte ▪ Para el PAEG 2015 se registraron las propuestas de Indicadores Clave, siguientes: <ul style="list-style-type: none"> – Movimiento total de carga. – Movimiento total de Pasajeros. – PIB de transporte aéreo. – PIB de transporte por ferrocarril. – PIB de transporte por agua. – PIB de autotransporte de carga. – PIB de transporte terrestre de pasajeros, excepto por ferrocarril. – PIB de servicios postales; servicios de mensajería y paquetería.

• CTE de Estadísticas de Precios

Actividad
Propuestas de Indicadores Clave
<p>Inclusión de diez Indicadores Clave:</p> <ul style="list-style-type: none"> ▪ Se incorporaron al CNI diez Indicadores en materia de precios, los cuales fueron propuestos en primer instancia por el CTEEP, enviados a la Junta de Gobierno para su aprobación y publicados en el DOF el 3 de noviembre de 2014. ▪ Se actualizaron 13 Indicadores Clave.
Infraestructura de información y otras actividades para el Subsistema
<p>Análisis Metodológico para el cálculo de productos agropecuarios:</p> <ul style="list-style-type: none"> ▪ El Grupo de Trabajo sobre Productos Agropecuarios, llevó a cabo cuatro reuniones en 2014. En las sesiones del 5 de marzo y 6 de junio se presentaron los detalles metodológicos sobre el cálculo de los ponderadores. ▪ En la del 2 de septiembre los temas presentados fueron el análisis del precio de productos agropecuarios, limón y jitomate, Índice de precios de la FAO y su comparación con los INP. Y en la sesión del 11 de noviembre, entre los temas tratados estuvieron el análisis del comportamiento del arroz y avances del tablero de control.
<p>Análisis de los INPC de vivienda por Ciudad:</p> <ul style="list-style-type: none"> ▪ En la sesión del día 26 de junio 2014, el Grupo de Trabajo de Vivienda dio a conocer la medición de los Índices de Precios de diversas ciudades de la República Mexicana, así como procedimientos internacionales en este rubro. ▪ El 18 de septiembre se abordaron los temas de propuesta de indicadores para el análisis sobre la medición del alquiler de vivienda y medición de precios de vivienda en la Eurostat. ▪ En la reunión del 10 de diciembre se trató el tema de precios de vivienda para México y se presentó el informe de trabajo.
<p>Análisis estadístico del genérico electricidad:</p> <ul style="list-style-type: none"> ▪ El Grupo de Trabajo de Electricidad llevó a cabo tres reuniones en 2014. La primera el 23 de julio, en la que se tocó el tema de comparación internacional de la medición de los genéricos de Telecomunicaciones y el de información preliminar de gastos para los genéricos de Telecomunicaciones a partir de la Engasto 2012. ▪ En la sesión del 21 de octubre de 2014, se expuso la metodología de ajuste mensual tarifario y paridades de Poder de Compra. ▪ En la tercera reunión del año, realizada el 8 de diciembre de 2014, se presentó el informe del Grupo de Trabajo.
<p>Análisis de planes y tarifas en el sector telecomunicaciones:</p> <ul style="list-style-type: none"> ▪ El Grupo de Trabajo de Telecomunicaciones realizó tres reuniones en 2014. La primera el 10 de julio y se abordaron los temas de comparación internacional de la medición de los genéricos de Telecomunicaciones y el de información preliminar de gastos para los genéricos de Telecomunicaciones a partir de la Engasto 2012. ▪ La segunda fue el 14 de octubre donde se abordaron los temas de reformas de la Ley sobre Telecomunicaciones y su impacto en la economía mexicana (inflación), y sus implicaciones en la medición de precios (INPC, INPP). ▪ La tercera se efectuó el 1 de diciembre, en la cual se dio a conocer el informe del Grupo de Trabajo.
<p>Entrega de informes de los grupos de trabajo:</p> <ul style="list-style-type: none"> ▪ El 15 de diciembre 2014, se presentaron los informes de los Grupos de Trabajo de Telecomunicaciones, Electricidad, Vivienda y Productos Agropecuarios, los cuales fueron aprobados por el CTEEP.

• CTE de Información Económica de los Sectores Industriales

Actividad
Infraestructura de información y otras actividades para el Subsistema
Se reportó la realización de la reunión del CTE realizada el 6 de febrero de 2014 y se informó de los trabajos realizados en la integración del programa y Grupos de Trabajo.
En la reunión del 22 septiembre de 2014, se constituyeron los grupos de trabajo siguientes: <ul style="list-style-type: none"> • Análisis conceptual y metodológico de estadísticas de sectores industriales. • Inventario de información estadística de los sectores industriales. Se estableció un coordinador para cada Grupo de Trabajo y se definieron objetivos y programas de trabajo.

• CTE Sociedad de la Información

Actividad
Propuestas de Indicadores Clave
Generar propuesta de Indicadores Clave vinculados al Programa Sectorial de Comunicaciones: <ul style="list-style-type: none"> ▪ El Comité concluyó la integración de la propuesta de cuatro Indicadores Clave para la medición de la sociedad de la información y el conocimiento, para posteriormente presentarlas ante el Comité Ejecutivo del Subsistema Nacional de Información Económica. Los cuatro Indicadores propuestos son lo siguientes: <ul style="list-style-type: none"> • Porcentaje de comercio exterior total de bienes de Tecnologías de la Información y Comunicación (TIC). • Consumo aparente de bienes de Tecnologías de la Información y Comunicación (TIC). • Porcentaje de puestos de trabajo ocupados remunerados dependientes de la razón social generados por el sector de Tecnologías de la Información y Comunicación. • Porcentaje de valor agregado generado por el sector de Tecnologías de la Información y Comunicación.
Actualización de Indicadores Clave en materia de la Sociedad de la Información: <ul style="list-style-type: none"> ▪ Se actualizaron los siete Indicadores Clave en materia de la sociedad de la información que forman parte del CNI.
Normatividad técnica, diagnósticos y estudios temáticos
Elaborar un diagnóstico sobre la disponibilidad estadística de la sociedad de la información y comunicaciones: <ul style="list-style-type: none"> ▪ Se realizaron acciones para elaborar el diagnóstico de indicadores de la sociedad de la información y el conocimiento.
Revisar estrategias vinculadas al desarrollo de información estadística de interés para los temas del Comité: <ul style="list-style-type: none"> ▪ Se realizaron los ajustes metodológico-conceptuales del estudio estadístico sobre disponibilidad y uso de TIC en los hogares y por los individuos, a fin de incrementar la calidad de la información resultante. De manera particular, los ajustes inciden en el informante al evolucionar de un informante universal a uno seleccionado de manera aleatoria; así como en una mayor apertura de opciones de respuesta en los usos de internet que apoyarán el desarrollo y seguimiento de política pública en materia de TIC. ▪ Se cuenta con el modelo de cuestionario a utilizarse en el estudio.

• CTE Infraestructura del Sector Transportes

Actividad
Propuestas de Información de Interés Nacional
Propuesta de la Red Nacional de Caminos como Información de Interés Nacional: <ul style="list-style-type: none"> ▪ En la reunión del 28 de agosto de 2014, el CTE aprobó enviar la propuesta de la Red Nacional de Caminos como Información de Interés Nacional al CE del Subsistema Nacional de Información Económica y turnarla a la Junta de Gobierno del INEGI para su consideración. La propuesta fue aprobada el 30 de septiembre de 2014 y publicada en el DOF el 6 de octubre de 2014.

3. Subsistema Nacional de Información Geográfica y del Medio Ambiente

3.1 Objetivo

Producir, integrar y difundir información sobre los siguientes temas: marco de referencia geodésico; límites costeros, internacionales, estatales y municipales; datos de relieve continental, insular y submarino; datos catastrales, topográficos, de recursos naturales y clima; así como nombres geográficos. Además, deberá generar como mínimo indicadores de los temas: atmósfera, agua, suelo, flora, fauna, residuos peligrosos y residuos sólidos.

3.2 Comité Ejecutivo del SNIGMA

En el 2014 participaron en el Comité:

3.2.1 Integrantes

Unidad del Estado	Área designada	Puesto en el Comité
INEGI	Vicepresidencia de la Junta de Gobierno del INEGI	Presidente
INEGI	Dirección General de Geografía y Medio Ambiente	Secretario Técnico
INEGI	Dirección General de Coordinación del Sistema Nacional de Información Estadística y Geográfica	Secretario Ejecutivo
SAGARPA	Dirección General Adjunta de Desarrollo Agrícola	Vocal
SEMARNAT	Subsecretaría de Planeación y Política Ambiental; Presidente del CTE en Información sobre Cambio Climático	Vocal
SENER	Subsecretaría de Planeación y Transición Energética; Presidente del CTE de Información del Sector Energético	Vocal
SEDENA	Dirección General de Cartografía	Vocal
SEMAR	Dirección General Adjunta de Oceanografía, Hidrografía y Meteorología	Vocal
SRE	Dirección Ejecutiva de la Agencia Mexicana de Cooperación Internacional para el Desarrollo	Vocal
SEDATU	Dirección en Jefe del Registro Agrario Nacional	Vocal
SEDATU, CTEICR	Subsecretaría de Ordenamiento Territorial; Presidente del CTE en Información Catastral y Registral	Invitado
SEMARNAT, CTEIERSP	Subsecretaría de Gestión para la Protección Ambiental; Presidente del CTE en Información sobre Emisiones, Residuos y Sustancias Peligrosas	Invitado
CONAGUA, CTEIMA	Subdirección General de Planeación; Presidente del CTE de Información en materia de Agua	Invitado
SEDATU, CTEIDRU	Subsecretaría de Desarrollo Urbano y Vivienda; Presidente del CTE en Información Sobre Desarrollo Regional y Urbano	Invitado

3.2.2 Operación

Durante 2014, el Comité Ejecutivo del SNIGMA sesionó en las siguientes fechas, siendo la sesión del 5 de septiembre una Sesión Extraordinaria del Comité.

Comité Ejecutivo SNI Geográfica y del Medio Ambiente	Sesiones en el 2014		
	26/jun.	5/sep.	5/dic.

La operación en el marco de las sesiones del CE SNIGMA, se plasma en acuerdos consignados en las actas respectivas. En el siguiente recuadro se muestra el total de acuerdos 2014 y su clasificación al cierre de dicho año.

Comité Ejecutivo SNI	Acuerdos		
	Total	Atendidos	En proceso
Geográfica y del Medio Ambiente	25	11	14

3.2.3 Temas abordados

Los aspectos atendidos y acordados por el CE del SNIGMA tienen el propósito de promover el desarrollo de los temas, funciones y tareas que le corresponden, mediante las siguientes actividades durante 2014.

Programas del SNIEG

En la sesión del 26 de junio de 2014, se informó sobre los resultados del monitoreo del primer trimestre del PAEG 2014.

Asimismo, en la reunión del 5 de diciembre de 2014, se dieron a conocer los avances en la integración del PAEG 2015.

Normatividad Técnica

En la sesión del 26 de junio de 2014. Se presentó el Sistema de Compilación Normativa, el cual tiene la finalidad de integrar, ordenar y regular las disposiciones normativas del SNIEG, poner a disposición de las Unidades del Estado, y usuarios en general, la normatividad que expida el INEGI, así como facilitar el acceso a la normatividad del SNIEG para su conocimiento y aplicación, los integrantes del CE se comprometieron a continuar promoviendo la aplicación de la normatividad del SNIEG que les compete en los proyectos estadísticos y geográficos. Se informó que el Sistema mencionado se encuentra disponible para su consulta en el Portal del SNIEG: www.snieg.mx.

En la reunión del 5 de diciembre de 2014, se sometieron a consideración de los integrantes las propuestas de los proyectos de: Lineamientos para generar, actualizar y administrar la Clave Única del Registro del Territorio (CURT) con fines estadísticos y geográficos, y de los Lineamientos para el Intercambio de Información Catastral con fines estadísticos y geográficos, el CE del SNIGMA aprobó que ambas propuestas sean llevadas a consulta pública, y realizados los ajustes correspondientes, en su caso, se continúe con el procedimiento previsto en las Reglas para establecer la Normatividad del Sistema Nacional de Información Estadística y Geográfica. A solicitud del Presidente del Comité Ejecutivo del SNIGMA la consulta pública se llevó a cabo del 18 de diciembre de 2014 al 30 de enero de 2015.

Igualmente, se informó a los integrantes del CESNIGMA, que la Norma Técnica para la Generación de Modelos Digitales de Elevación con fines geográficos, fue publicada en el DOF el 2 de diciembre de 2014. Esta norma fue presentada y aprobada en el CESNIMA el 28 de noviembre de 2013, posteriormente se llevó a cabo la consulta pública del 9 de diciembre de 2013 al 21 de enero de 2014, para continuar con el procedimiento previsto en las Reglas para establecer la Normatividad del SNIEG. La propuesta fue aprobada por la Junta de Gobierno del INEGI el 11 de noviembre de 2014.

También, fue presentado el Lineamiento técnico para la obtención y distribución de imágenes satelitales, sobre el cual los integrantes del CESNIGMA solicitaron realizar algunas precisiones al documento, entre la que destaca analizar si debe ser un Lineamiento o una Norma Técnica.

En la sesión del CE del SNIGMA del 5 de diciembre de 2014, los integrantes tomaron conocimiento del contenido de la Norma Técnica para el acceso y publicación de Datos Abiertos de la Información Estadística y Geográfica de Interés Nacional, acordada por la Junta de Gobierno el 11 de noviembre y publicada en el DOF el 4 de diciembre de 2014.

Información de Interés Nacional

En la sesión del 26 de junio de 2014, se informó a los integrantes del CE que el Inventario Nacional Forestal y de Suelos, propuesto por el CTE de Información en materia de Uso de Suelo, Vegetación y Recursos Forestales, fue aprobado como Información de Interés Nacional (IIN), por la Junta de Gobierno del INEGI el 14 de mayo de 2014, y publicado en el DOF el 28 de mayo de 2014.

También, se aprobó que el Inventario Nacional de Emisiones de Gases y Compuestos de Efecto Invernadero propuesto por el CTE en Información sobre Cambio Climático, fuera sometido a consideración y, en su caso, aprobación de la Junta de Gobierno del INEGI como IIN. El 15 de julio de 2014 fue aprobado por la Junta de Gobierno y publicado en el DOF el 8 de agosto de 2014.

En la reunión extraordinaria del 5 de septiembre de 2014, el CESNIGMA aprobó la propuesta de la Red Nacional de Caminos como IIN, la cual se trabajó en colaboración con el Subsistema Nacional de Información Económica y fue aprobada por la Junta de Gobierno del INEGI el 30 de septiembre de 2014, y publicada en el DOF el 6 de octubre de 2014. La Red Nacional de Caminos es el resultado del trabajo interinstitucional de INEGI y SCT.

En esa misma sesión, los integrantes del CESNIGMA aprobaron la propuesta del CTE en Información Geográfica Básica para que la información contenida en las Cartas Náuticas Nacionales sea considerada IIN, por lo que se turnó a la Junta de Gobierno del INEGI para continuar con el proceso.

Indicadores Clave

En la reunión del 26 de junio de 2014, se presentaron y aprobaron para poner a consideración de la Junta de Gobierno su inclusión al Catálogo Nacional de Indicadores, 42 Indicadores Clave, propuestos por los siguientes Comités Técnicos Especializados:

- El CTE de Información del Sector Energético presentó 15 propuestas de Indicadores Clave siguientes:

No.	Indicadores Clave	Responsable
1	Producción de petróleo	SENER
2	Producción de gas	SENER
3	Margen de Reserva del Sistema Interconectado Nacional	SENER
4	Participación de fuentes renovables y alternas en la producción nacional de energía	SENER
5	Tasa de restitución de reservas 1P	SENER
6	Intensidad energética	SENER
7	Relación reservas 1P-producción	SENER
8	Participación de los hidrocarburos en la producción nacional de energía	SENER
9	Índice de independencia energética	SENER
10	Oferta interna bruta de energía	SENER
11	Oferta interna bruta de energía cubierta con importaciones	SENER
12	PIB energético	INEGI
13	Variación de las ventas de combustibles básicos	INEGI
14	Variación de las ventas de electricidad	INEGI
15	Saldo de la balanza comercial energética	INEGI

- El CTE en Información sobre Cambio Climático presentó seis propuestas de Indicadores Clave siguientes:

No.	Indicadores Clave	Responsable
1	Emisión nacional de gases de efecto invernadero	INECC
2	Emisión de gases de efecto invernadero por PIB	INECC
3	Emisión de GEI per cápita	INECC
4	Emisión de bióxido de carbono por quema de combustibles fósiles	INECC
5	Emisión de bióxido de carbono por PIB	INECC
6	Emisión per cápita de bióxido de carbono	INECC

- El CTE de Información en Materia de Uso de Suelo Vegetación, y Recursos Forestales presentó tres propuestas de Indicadores Clave siguientes:

No.	Indicadores Clave	Responsable
1	Superficie de áreas naturales terrestres y marinas protegidas	SEMARNAT
2	Vegetación natural remanente	INEGI
3	Superficie de suelo con erosión	INEGI

- El CTE de Información en Materia de Agua presentó tres propuestas de Indicadores Clave siguientes:

No.	Indicadores Clave	Responsable
1	Productividad del agua en distritos de riego (kg/m ³)	CONAGUA
2	Índice global de sustentabilidad hídrica (IGSH)	CONAGUA
3	Índice global de acceso a los servicios básicos de agua (IGASA)	CONAGUA

- El CTE en Información sobre Emisiones, Residuos y Sustancias Peligrosas presentó dos propuestas de Indicadores Clave siguientes:

No.	Indicadores propuestos por el CTEI sobre Emisiones, Residuos y Sustancias Peligrosas	Responsable
1	Porcentaje de municipios con disposición adecuada de residuos sólidos urbanos	INEGI
2	Proporción de la población con acceso a la recolección de residuos	INEGI

- El CTE en Información Catastral y Registral presentó 13 propuestas de Indicadores Clave siguientes:

No.	Indicadores propuestos por el CTEI Catastral y Registral	Responsable
1	Número de ejidos y la superficie de su propiedad, con datos a nivel nacional, por entidad federativa y por municipio	RAN
2	Número de ejidos con delimitación de tierras en su interior, con superficie delimitada y datos nivel nacional, por entidad federativa y municipios	RAN
3	Número de ejidos que sólo cuentan con la delimitación general de sus tierras, con superficie delimitada y datos a nivel nacional, por entidad federativa y municipios	RAN
4	Número de ejidos con tierras destinadas al asentamiento humano, con superficie destinada y datos a nivel nacional, por entidad federativa y municipio	RAN
5	Número de ejidos con tierras destinadas al parcelamiento, con número de parcelas y superficie destinada a ese fin y datos a nivel nacional, por entidad federativa y municipio	RAN
6	Número de ejidos con tierras destinadas al uso común, con número de parcelas y superficie destinada a ese fin y datos a nivel nacional, por entidad federativa y municipio	RAN

7	Número de ejidos que cuentan con solares urbanos delimitados, con número de solares y superficie delimitada y con datos a nivel nacional, por entidad federativa y por municipio	RAN
8	Número de ejidos con la delimitación de la zona de reserva de crecimiento del asentamiento humano, con superficie delimitada y datos a nivel nacional, por entidad federativa y por municipio.	RAN
9	Número de comunidades y la superficie de su propiedad, con datos a nivel nacional, por entidad federativa y por municipio	RAN
10	Número de comunidades que cuentan con la delimitación de tierras en su interior, con superficie delimitada y datos a nivel nacional, por entidad federativa y por municipio	RAN
11	Número de comunidades con la delimitación de su polígono general, con superficie delimitada y datos a nivel nacional, por entidad federativa y por municipio	RAN
12	Número de comunidades que cuentan con tierras destinadas al asentamiento humano, con superficie destinada y datos a nivel nacional, por entidad federativa y por municipio	RAN
13	Número de comunidades que cuentan con solares urbanos delimitados, con superficie delimitada y datos a nivel nacional, por entidad federativa y por municipio	RAN

Del total de los 42 Indicadores Clave propuestos se han aprobado por la Junta de Gobierno del INEGI, al cierre de 2014, los 25 que se indican a continuación:

En la sesión del 15 de julio de 2014 de la Junta de Gobierno fueron aprobados ocho Indicadores Clave, los seis primeros en materia de cambio climático y dos en materia de suelo y flora, y fueron publicados en el DOF el 8 de agosto de 2014:

- Emisión nacional de gases de efecto invernadero.
- Emisión de gases de efecto invernadero por Producto Interno Bruto.
- Emisiones de GEI per cápita.
- Emisión de bióxido de carbono por quema de combustibles fósiles.
- Emisión de bióxido de carbono por Producto Interno Bruto.
- Emisión per cápita de bióxido de carbono.
- Superficie de áreas naturales terrestres y marinas protegidas.
- Vegetación natural remanente.

En la reunión del 19 de agosto de 2014 de la Junta de Gobierno del INEGI fueron aprobados los siguientes ocho Indicadores Clave en materia de energía, mismos que fueron publicados en el DOF el 20 de noviembre de 2014:

- Producción de petróleo.
- Producción de gas.
- Margen de Reserva del Sistema Interconectado Nacional.
- Participación de fuentes renovables y alternas en la producción nacional de energía.
- Participación de los hidrocarburos en la producción nacional de energía.
- Índice de independencia energética.
- Oferta interna bruta de energía.
- Oferta interna bruta de energía cubierta con importaciones.

En la sesión del 15 de octubre de 2014 de la Junta de Gobierno del INEGI se aprobaron los siguientes cuatro Indicadores Clave, dos en materia de agua y dos en materia emisiones y residuos, los cuales fueron publicados en el DOF el 7 de noviembre de 2014:

- Índice Global de Sustentabilidad Hídrica.
- Índice Global de acceso a los servicios básicos de agua (IGASA).
- Porcentaje de municipios con disposición adecuada de Residuos Sólidos Urbanos.
- Proporción de la población con acceso a la recolección de residuos.

En la reunión del 9 de diciembre de 2014 de la Junta de Gobierno del INEGI fueron aprobados los cinco Indicadores Clave que se indican en materia de energía y se publicaron en el DOF el 24 de diciembre de 2014.

- Tasa de restitución de reservas de hidrocarburos 1P.
- Intensidad energética nacional.
- Relación reservas 1P- Producción.
- Variación de las ventas de combustibles básicos de PEMEX.
- Variación de las ventas de electricidad.

Otras actividades en el marco del CESNIGMA

En el marco del CESNIGMA, en la sesión del 26 de junio de 2014, los integrantes tomaron el acuerdo de revisar los Módulos de Residuos Sólidos y de Agua Potable y Alcantarillado que se incluirán en el Censo Nacional de Gobiernos Municipales y Delegacionales a realizarse en 2015, por lo que se invitó a SEMARNAT y CONAGUA a trabajar conjuntamente. También de se acordó generar un Módulo para la Información Catastral.

En la reunión del 5 de diciembre de 2014, se llevó a cabo la presentación del Sitio Colaborativo para la Prevención y Atención de Desastres, cuyo objetivo es proveer información geográfica y estadística para apoyar las actividades de las diversas UE que participan en labores de atención a la población. Dicha propuesta se ha trabajado en el marco de los CTEI Geográfica Básica y de Cambio Climático, se espera tener habilitado el Sitio en mayo de 2015.

Así mismo, se informó que ya se cuenta con la nueva plataforma de los Registros Nacionales de Información Estadística y Geográfica, que incluye tanto el Registro Estadístico Nacional (REN) como el Registro Nacional de Información Geográfica (RNIG), en ambos casos, el registro y actualización se hará con información que proporcionen las Unidades del Estado. Se mencionó que se tiene programado que esta actividad se lleve a cabo a través de tres etapas: la primera sería para promover e impulsar los registros en las instituciones generadoras de información; en la segunda, se realizarían talleres y asesorías para las Unidades del Estado participantes y en la tercera, se llevaría a cabo el registro y actualización a través del Sitio www.snieg.mx/rnieg.

3.3 Comités Técnicos Especializados del SNIGMA

Para atender los temas y proyectos que la Ley del SNIEG establece para el SNIGMA, en torno a la Infraestructura Básica, Información de Interés Nacional, Indicadores Clave y Normatividad, sus Comités Técnicos Especializados han realizado las actividades que se describen en los apartados siguientes.

3.3.1 Operación

En el 2014 el conjunto de los ocho CTE del SNIGMA llevaron a cabo 17 reuniones.

Comité Técnico Especializado	Número de reuniones
Información en materia de Agua	2
Información Geográfica Básica	4
Información en materia de Uso del Suelo, Vegetación y Recursos Forestales	2
Información del Sector Energético	2
Información sobre Emisiones, Residuos y Sustancias Peligrosas	2
Información sobre Cambio Climático	2
Información Catastral y Registral	2
Información sobre Desarrollo Regional y Urbano	1

Cabe mencionar que en la sesión del 26 de junio del 2014 del CESNIGMA, se presentó a los integrantes la propuesta de acuerdo para la creación del Comité Técnico Especializado en Información sobre Desarrollo Regional y Urbano. La Junta de Gobierno del INEGI aprobó la propuesta el 19 de agosto de 2014.

3.3.2 Objetivos y Temas

Los Acuerdos de creación de los CTE del SNIGMA contienen los temas y objetivos que deberán atender en apoyo a este Subsistema. Dichos Acuerdos están disponibles en el Portal del SNIEG en Internet (www.snieg.mx).

3.3.3 Integrantes de los CTE del SNIGMA

De conformidad con lo que establecen las Reglas para la integración y operación de los Comités Técnicos Especializados de los Subsistemas Nacionales de Información (RIOCTE), cada CTE se integra por un Presidente, las Unidades que fungen como vocales, así como un Secretario Técnico (a cargo de un representante de INEGI) y un Secretario de Actas (designado por el Presidente). A partir de esta estructura general se van conformando, identificando y ajustando las áreas y funcionarios que participan.

A continuación se muestra el cuadro con las Unidades integrantes de los ocho CTE del Subsistema que estuvieron en operación durante el año 2014:

- CTE Información en materia de Agua

Integrantes	
Presidente	Subdirección General de Planeación, CONAGUA, SEMARNAT
Secretario Técnico	Dirección General Adjunta de Recursos Naturales y Medio Ambiente, INEGI
Secretario de Actas	Coordinación de Proyectos Transversales, Transparencia e Innovación, CONAGUA, SEMARNAT
Vocales	<ul style="list-style-type: none"> ▪ Subsecretaría de Integración y Desarrollo del Sector Salud, SALUD ▪ Dirección General de Fomento a la Agricultura, SAGARPA ▪ Coordinación General de Adaptación al Cambio Climático, INECC ▪ Dirección General de Estadística e Información Ambiental, SEMARNAT ▪ Dirección General Adjunta de Oceanografía, Hidrografía y Meteorología, SEMAR ▪ Dirección en Jefe del Servicio de Información Agroalimentaria y Pesquera, SIAP, SAGARPA

- CTE Información Geográfica Básica

Integrantes	
Presidente	Dirección General de Geografía y Medio Ambiente, INEGI
Secretario Técnico	Dirección General Adjunta de Información Geográfica Básica, INEGI
Secretario de Actas	Dirección de Límites y Marco Geoestadístico, INEGI
Vocales	<ul style="list-style-type: none"> ▪ Dirección General Adjunta de Oceanografía, Hidrografía y Meteorología, SEMAR ▪ Dirección General Adjunta de Desarrollo Agrícola, SAGARPA ▪ Coordinación Nacional de Protección Civil, SEGOB ▪ Dirección de Estadística y Cartografía, SCT ▪ Subdirección General de Cartografía, SEDENA ▪ Subgerencia de Sistemas de Información Geográfica, PEMEX ▪ Dirección General de Estadística e Información Ambiental, SEMARNAT ▪ Dirección Ejecutiva del Registro Federal de Electores, INE ▪ Dirección General de la Agencia Espacial Mexicana, SCT
Invitados	<ul style="list-style-type: none"> ▪ Dirección General de Zona Federal Marítimo Terrestre y Ambientes Costeros ▪ Instituto Mexicano de Transporte, SCT

- CTE Información en materia de Uso del Suelo, Vegetación y Recursos Forestales

Integrantes	
Presidente	Dirección General de Geografía y Medio Ambiente, INEGI
Secretario Técnico	Dirección General Adjunta de Recursos Naturales y Medio Ambiente, INEGI
Secretario de Actas	Dirección de Recursos Naturales, INEGI

Vocales	<ul style="list-style-type: none"> ▪ Dirección General, CONAFOR, SEMARNAT ▪ Dirección General de Producción Rural Sustentable en Zonas Prioritarias, SAGARPA ▪ Coordinación General de Adaptación al Cambio Climático, INECC ▪ Dirección General de Estadística e Información Ambiental, SEMARNAT ▪ Dirección de Evaluación y Seguimiento, CONANP, SEMARNAT ▪ Coordinación de Planeación para el Uso de la Biodiversidad, CONABIO
---------	---

• CTE Información del Sector Energético

Integrantes	
Presidente	Subsecretaría de Planeación y Transición Energética, SENER
Secretario Técnico	Dirección de Contabilidad Nacional, INEGI
Secretario de Actas	Dirección de Estadística y Balances Energéticos, SENER
Vocales	<ul style="list-style-type: none"> ▪ Dirección General de Análisis y Vigilancia del Mercado Eléctrico, SENER ▪ Dirección General de Energías Limpias, SENER ▪ Dirección General Adjunta de Bioenergéticos, SENER ▪ Gerencia de Integración de Información Institucional, PEMEX ▪ Dirección de Finanzas, CFE, SENER ▪ Dirección General Adjunta de Planeación, CNH, SENER ▪ Dirección General Adjunta de Gestión para la Eficiencia, CONUEE, SENER ▪ Dirección de Regulación, CRE, SENER ▪ Dirección General Adjunta de Seguridad Nuclear, CNSNS, SENER ▪ Coordinación Tecnológica de Ingeniería Económica, IMP, SENER ▪ Dirección de la División de Planeación, Gestión de la Estrategia y Comercialización, IIE, SENER ▪ Dirección de Servicios Tecnológicos, ININ, SENER ▪ Dirección de Producción, SENER

• CTE Información sobre Emisiones, Residuos y Sustancias Peligrosas

Integrantes	
Presidente	Subsecretaría de Gestión para la Protección Ambiental, SEMARNAT
Secretario Técnico	Dirección General Adjunta de Recursos Naturales y Medio Ambiente, INEGI
Secretario de Actas	Dirección General de Gestión de la Calidad del Aire y Registro de Emisiones y Transferencia de Contaminantes, SEMARNAT
Vocales	<ul style="list-style-type: none"> ▪ Coordinación General de Contaminación y Salud Ambiental, INECC ▪ Dirección General Adjunta de Desarrollo Agrícola, SAGARPA ▪ Dirección General de Información y Estudios Energéticos, SENER ▪ Dirección General de Autotransporte Federal, SCT ▪ Dirección General de Gestión Integral de Materiales y Actividades Riesgosas, SEMARNAT ▪ Dirección General de Fomento Ambiental Urbano y Turístico, SEMARNAT ▪ Dirección General de Estadística e Información Ambiental, SEMARNAT ▪ Comisión de Evidencia y Manejo de Riesgos, SALUD ▪ Dirección de Infraestructura Urbana Básica, SEDATU

• CTE Información sobre Cambio Climático

Integrantes	
Presidente	Subsecretaría de Planeación y Política Ambiental, SEMARNAT
Secretario Técnico	Dirección General de Integración, Análisis e Investigación, INEGI
Secretario de Actas	Dirección General de Estadística e Información Ambiental, SEMARNAT
Vocales	<ul style="list-style-type: none"> ▪ Gerencia de Meteorología y Climatología, CONAGUA, SEMARNAT ▪ Coordinación General de Cambio Climático y Desarrollo Bajo en Carbono, INECC, ▪ Dirección General Adjunta de Desarrollo Agrícola, SAGARPA ▪ Subsecretaría de Planeación y Transición Energética, SENER ▪ Coordinación Nacional de Protección Civil, SEGOB ▪ Dirección General de Políticas para el Cambio Climático, SEMARNAT ▪ Dirección General Adjunta para Proyectos de Cambio Climático, SEMARNAT

• CTE Información Catastral y Registral

Integrantes	
Presidente	Subsecretaría de Ordenamiento Territorial, SEDATU
Secretario Técnico	Dirección General de Geografía y Medio Ambiente, INEGI
Secretario de Actas	Dirección Jurídica, SEDATU
Vocales	<ul style="list-style-type: none"> ▪ Consejería Jurídica del Ejecutivo Federal, Consejería Jurídica ▪ Dirección General de la Sociedad Hipotecaria Federal, SHF ▪ Dirección en Jefe del Registro Agrario Nacional, SEDATU ▪ Dirección de Enlace con Estados y Municipios, CONAVI ▪ Dirección General de Política y Gestión Inmobiliaria, INDAABIN ▪ Dirección General Adjunta de Información Catastral y Registral, INEGI

• CTE Información sobre Desarrollo Regional y Urbano

Integrantes	
Presidente	Subsecretaría de Desarrollo Urbano y Vivienda, SEDATU
Secretario Técnico	Dirección General Adjunta de Asistencia Técnica al SNIGMA, INEGI
Secretario de Actas	Por designar
Vocales	<ul style="list-style-type: none"> ▪ Unidad de Política Migratoria, SEGOB ▪ Dirección General de la Comisión Internacional de Límites México-Guatemala y México-Belice, SRE ▪ Dirección General Adjunta de Análisis Económico y Estadística de Ingresos, SHCP ▪ Dirección General de Política Ambiental e Integración Regional y Sectorial, SEMARNAT ▪ Dirección General de Investigación y Estadística del Trabajo, STPS ▪ Dirección General de Planeación en la Coordinación General de Centros de la SCT, SCT ▪ Dirección General de Ordenamiento Turístico Sustentable, SECTUR ▪ Dirección de Análisis Estratégico de la Subsecretaría de Desarrollo Rural, SAGARPA ▪ Dirección General de Innovación, Servicios y Comercio Interior, SE ▪ Dirección General de Investigación y Desarrollo, SEMAR ▪ Dirección General de Planeación y Estadística Educativa, SEP ▪ Dirección General de Información en Salud, SALUD ▪ Unidad de Gobierno Digital, SFP ▪ Unidad de Microrregiones, SEDESOL ▪ Dirección General de Planeación e Información Energéticas, SENER ▪ Dirección General de Desarrollo Regional, SEDATU ▪ Dirección General de Desarrollo Urbano, Suelo y Vivienda, SEDATU ▪ Comité Ejecutivo del Subsistema Nacional de Información Demográfica y Social, INEGI ▪ Comité Ejecutivo del Subsistema Nacional de Información Económica, INEGI ▪ Comité Ejecutivo del Subsistema Nacional de Información de Gobierno, Seguridad Pública e Impartición de Justicia, INEGI

3.3.4 Actividades

A continuación se presentan las principales actividades realizadas en 2014 por los CTE del SNIGMA, en apoyo del CESNIGMA y atendiendo sus temáticas y correspondientes programas de trabajo.

• CTE Información en materia de Agua

Actividad
<p>Propuestas de Indicadores Clave</p> <p>Elaboración de la propuesta de Indicadores Clave en materia de agua:</p> <p>Se revisaron tres propuestas de indicadores que fueron presentados en el CESNIGMA, de los cuales la Junta de Gobierno aprobó dos para ser incorporados al Catálogo Nacional de Indicadores;</p> <ul style="list-style-type: none"> • Productividad del agua en distritos de riego. • Índice global de sustentabilidad hídrica. Aprobado por la Junta de Gobierno. • Índice global de acceso a los servicios básicos de agua. Aprobado por la Junta de Gobierno. <p>Se están revisando las observaciones hechas al indicador de Productividad del agua en distritos de riego, a través de consultas con personal de la Dirección General de Estadísticas Económicas del INEGI, a partir de lo cual se podrán hacer ajustes a la propuesta de indicador.</p>

Actividad
Infraestructura de información y otras actividades para el Subsistema
<p>El Comité llevó a cabo dos reuniones en el 2014 en las que se informaron los siguientes avances:</p> <ul style="list-style-type: none"> ▪ CONAGUA incluyó en el Programa de Trabajo del CTEIMA 2013-2018 el Atlas Nacional de Riesgos. ▪ El IMTA aportará el Inventario de Distritos de Riego y de Unidades de Riego, para revisar indicadores y evaluar la viabilidad para integrar series de tiempo. ▪ El IMTA presentó los indicadores de productividad agrícola representativos del territorio nacional. ▪ Publicación de los indicadores de productividad por parte del INEGI. ▪ El INEGI ajustará el indicador de cuerpos de agua para su publicación anual. ▪ Sitio Colaborativo del CTEIMA. ▪ Plan Nacional Hídrico (PNH) 2013-2018. ▪ Resultados del módulo ambiental de agua potable y saneamiento. ▪ La Encuesta de percepción del servicio de agua potable, se suscribe bajo el convenio CONAGUA-INEGI. ▪ El CTEIMA emitió comentarios al Modelo Dinámico de Balance Hídrico. ▪ Creación de un Grupo de Trabajo sobre indicadores para hacer nuevas propuestas y discutir sobre el indicador de Productividad Agrícola. ▪ La CONAGUA por conducto del SMN invitó a las dependencias a homologar e intercambiar datos de estaciones meteorológicas con el fin de ampliar la cobertura de medición y la calidad de los datos. ▪ Avances y funcionamiento de los Registros Nacionales de Información Estadística y Geográfica.

• CTE Información Geográfica Básica

Actividad
Normatividad técnica, diagnósticos y estudios temáticos
<p>Generación de Información Geográfica en Modelos Digitales de Elevación:</p> <ul style="list-style-type: none"> ▪ Una vez aprobada por la Junta de Gobierno del INEGI el 11 de noviembre de 2014, la Norma Técnica para la Generación de Modelos Digitales de Elevación con fines geográficos, fue publicada en el DOF el 2 de diciembre de ese mismo año.
<p>Nombres Geográficos de las Formas del Relieve Submarino:</p> <ul style="list-style-type: none"> ▪ La propuesta será sometida a consideración de los integrantes del Comité.
<p>Norma Técnica de Interoperabilidad de la información geográfica:</p> <ul style="list-style-type: none"> ▪ Se presentó en la reunión del Comité del 28 de abril de 2014, solicitando comentarios y observaciones a la misma. Actualmente se encuentra en consulta en otros Comités.
<p>Norma Técnica de Marco Geoestadístico con fines estadísticos y geográficos:</p> <ul style="list-style-type: none"> ▪ Fue presentada y aprobada en el marco de la sesión del CTEIGB del 28 de agosto del 2014, se continúa con el proceso de consulta con otras Unidades del Estado.
<p>Levantamientos Aerofotográficos con Cámara Aérea Digital con fines de generación de información geográfica:</p> <ul style="list-style-type: none"> ▪ Se presentó en las reuniones del Comité del 28 de abril y 28 de agosto del 2014, solicitando observaciones y/o comentarios, para continuar con el procedimiento que se indica en las Reglas para establecer la Normatividad del SNIEG.
<p>Documento Normativo sobre Imágenes de Satélite:</p> <ul style="list-style-type: none"> ▪ Se recibieron comentarios, los cuales fueron incorporados al proyecto de Norma para continuar con el procedimiento que se indica en las Reglas para establecer la Normatividad del SNIEG.
<p>Norma Técnica de Nombres Geográficos Continentales e Insulares:</p> <ul style="list-style-type: none"> ▪ La propuesta fue remitida a la Dirección General de Apoyo Jurídico del INEGI para su revisión, para posteriormente continuar con el procedimiento que se indica en las Reglas para establecer la Normatividad del SNIEG.
Propuestas de Indicadores Clave
<p>Indicador Clave del nivel medio del mar:</p> <ul style="list-style-type: none"> ▪ El Grupo de Trabajo de indicadores geográficos del CTEIGB trabaja en la propuesta del IC.
Propuestas de Información de Interés Nacional
<p>Red Nacional de Caminos:</p> <ul style="list-style-type: none"> ▪ El 28 de agosto de 2014 el CTEIGB aprobó la propuesta de la Red Nacional de Caminos, el 5 de septiembre se presentó en el CESNIGMA, el 30 de septiembre de 2014 la Junta de Gobierno del INEGI la aprobó como IIN y fue publicada en el DOF el 6 de octubre del mismo año.
<p>Catálogo del Territorio Insular:</p> <ul style="list-style-type: none"> ▪ En sesión del 30 de octubre de 2014, el Comité conoció la versión digital del Catálogo del Territorio Insular, se tiene previsto tenerla impresa a finales de 2014, para posteriormente continuar con el procedimiento que se indica en las Reglas para establecer la Normatividad del SNIEG y proponerla como IIN.

<p>Líneas Base Recta y Normal del Golfo de México y Mar Caribe:</p> <ul style="list-style-type: none"> La propuesta se encuentra en revisión final por el Grupo Técnico de Delimitación de las Zonas Marítimas Mexicanas.
<p>Información Contenida en las Cartas Náuticas:</p> <ul style="list-style-type: none"> En la reunión del Comité realizada el 30 de octubre de 2014, se acordó que la propuesta fuera remitida al CESNIGMA para su consideración. El 5 de diciembre de 2014, los integrantes aprobaron la propuesta para que sea considerada como Información de Interés Nacional y sea sometida a la aprobación de la Junta de Gobierno del INEGI.
<p>Infraestructura de información y otras actividades para el Subsistema</p> <ul style="list-style-type: none"> El 4 de junio de 2014, los integrantes del CTEIGB aprobaron la creación del Grupo de Trabajo de la Red Geodésica Nacional y del Grupo de Trabajo de la Malla de Referencia Geodésica.
<p>El Comité llevó a cabo cuatro reuniones en el 2014 en las que se informaron los siguientes avances:</p> <ul style="list-style-type: none"> Programa de Trabajo del CTEIGB 2013-2018. Informe de manejo de la Red Mareográfica Nacional. Propuesta del procedimiento para la atención de los límites municipales. Informe del Grupo de Trabajo de la Malla de Referencia Geográfica. Lineamiento para la adquisición y distribución de imágenes de satélite. Levantamientos Aerofotográficos con Cámara Aérea Digital con fines de generación de información geográfica. Propuesta de IIN de la Red Nacional de Caminos. Red Mareográfica Nacional. Sistema Nacional de Alerta de Tsunamis. Centro de Alerta de Tsunamis. Informe sobre la Norma Técnica para la Interoperabilidad de Información Geográfica. Avances en la integración del Catálogo del Territorio Insular. Núcleo de Información Geográfica de Referencia. Atención de desastres (caso Baja California Sur). Grupos de Trabajo de Geografía y de Cartografía del IPGH. Sitio de Intercambio del SNIEG.

• CTE Información en materia de Uso de Suelo, Vegetación y Recursos Forestales

Actividad
<p>Propuestas de Indicadores Clave</p> <p>Se trabajó en dos propuestas de indicadores:</p> <ul style="list-style-type: none"> Vegetación natural remanente. Superficie conservada por medio de sistemas de áreas protegidas y otras modalidades de conservación. <p>De las cuales, la correspondiente a Vegetación natural remanente se presentó en el CESNIGMA y fue aprobada por la Junta de Gobierno el 15 de julio de 2014 para ser incorporado como IC al Catálogo Nacional de Indicadores y se publicó el DOF del 8 de agosto del mismo año.</p>
<p>Propuestas de Información de Interés Nacional</p> <p>Inventario Nacional Forestal y de Suelos:</p> <ul style="list-style-type: none"> Se informó que se publicó en el DOF del 28 de mayo de 2014 el acuerdo de la Junta de Gobierno para determinar a la información del Inventario Nacional Forestal y de Suelos como IIN.
<p>Infraestructura de información y otras actividades para el Subsistema</p> <p>Actualización de la Información Edafológica 1:250 000, Serie III:</p> <ul style="list-style-type: none"> Se realizó la verificación de campo de 31 conjuntos de datos de la Serie III de edafología escala 1: 250 000. <p>El Comité llevó a cabo dos reuniones en el 2014 en las que se informaron los siguientes avances:</p> <ul style="list-style-type: none"> Ampliación del período de revisión y envío de observaciones a las propuestas de indicadores para ser integrados al CNI. Presentación sobre la propuesta de IIN del Inventario Nacional Forestal (INFS). Información de Erosión del Suelo escala 1:250,000 para revisión y comentarios de los integrantes del Comité. Mapeo de variables del suelo empleando datos de perfiles de suelo de las series cartográficas de suelos del INEGI y modelos digitales de elevación. Recopilar información sobre proyectos relacionados con manglares con las Unidades del Estado. Reingeniería al INFS 2015-2019. Conformar un Grupo de Trabajo sobre suelos. Actualización de la información Edafología en su Serie III y sobre el Mapa Nacional de Erosión de Suelo.

- CTE Información del Sector Energético

Actividad
Normatividad técnica, diagnósticos y estudios temáticos
<p>Propuestas temáticas para la Encuesta Nacional de Ingresos y Gastos en los Hogares:</p> <ul style="list-style-type: none"> ▪ SENER, CONUEE y el IMP plantearon propuestas de preguntas de interés para el sector energético a fin de que INEGI las incorpore a los cuestionarios que integran la Encuesta Nacional de Ingresos y Gastos en los Hogares (ENIGH). ▪ El INEGI aceptó incorporar algunos aspectos relacionados con el equipamiento en las viviendas.
<p>Propuestas para la Encuesta Anual de Transporte:</p> <ul style="list-style-type: none"> ▪ La Secretaría de Energía planteó diversas propuestas de preguntas de interés para el sector energético a fin de que el INEGI las incorpore a la Encuesta Anual de Transporte. ▪ El INEGI aceptó rediseñar e incorporar algunos aspectos relacionados con la caracterización de diversos modos de transporte mediante los cuales se podrían desarrollar indicadores de eficiencia energética.
<p>Propuestas para la Encuesta Intercensal:</p> <ul style="list-style-type: none"> ▪ La Secretaría de Energía envió diversas propuestas de temáticas para incluirse en la Encuesta Intercensal durante los meses julio y agosto de 2014.

Propuestas de Indicadores Clave
<p>Elaborar propuestas de Indicadores Clave:</p> <p>El 26 de mayo de 2014 se entregó, al Presidente del CESNIGMA 11 propuestas de Indicadores Clave que se indican, incluyendo los formatos, dictamen y documentación soporte:</p> <ul style="list-style-type: none"> ▪ Producción de Gas. ▪ Relación Reservas 1P- Producción. ▪ Participación de los hidrocarburos en la producción nacional de energía. ▪ Participación de fuentes renovables y alternas en la producción nacional de energía. ▪ Índice de independencia energética. ▪ Oferta Interna Bruta de energía. ▪ Oferta Interna Bruta de energía cubierta con importaciones. ▪ Producto Interno Bruto del Sector Energético. ▪ Variación de las ventas de combustibles básicos de Pemex. ▪ Variación de las ventas de electricidad. ▪ Saldo de la balanza comercial energética. <p>A continuación se indica el avance de 13 IC, pertenecientes a un conjunto de 15 indicadores propuestos, los cuales corresponden a los 11 referidos arriba y cuatro más que se incorporaron posteriormente:</p> <p>El 20 de noviembre de 2014 fue publicado en el DOF el acuerdo por el que se aprueba la inclusión al Catálogo Nacional de Indicadores de un conjunto de 8 Indicadores Clave en materia del sector energético:</p> <ul style="list-style-type: none"> ▪ Producción de Petróleo ▪ Producción de Gas. ▪ Margen de Reserva del Sistema Interconectado Nacional. ▪ Participación de fuentes renovables y alternas en la producción nacional de energía. ▪ Participación de los hidrocarburos en la producción nacional de energía. ▪ Índice de independencia energética. ▪ Oferta Interna Bruta de energía. ▪ Oferta Interna Bruta de energía cubierta con importaciones. <p>El 24 de diciembre de 2014 se publicó en el DOF el acuerdo por el que se adiciona un conjunto 5 de Indicadores Clave en materia del sector energético al Catálogo Nacional de Indicadores:</p> <ul style="list-style-type: none"> ▪ Tasa de restitución de reservas de hidrocarburos 1P. ▪ Intensidad energética nacional. ▪ Relación de reservas 1P Producción. ▪ Variación de las ventas de combustibles básicos de Pemex. ▪ Variación de las ventas de electricidad.
<p>Comportamiento del Producto Interno Bruto del Sector Energético (antes nombrado como Producto Interno Bruto del Sector Energético):</p> <ul style="list-style-type: none"> ▪ La propuesta de Indicador Clave fue enviada a dictamen del Comité Técnico Especializado de Estadísticas Macroeconómicas y Cuentas Nacionales (CTEEMCN), con el propósito de alinear las propuestas entre ambos Comités. Como resultado se generó una nueva versión de la propuesta, la cual fue enviada al Secretario Técnico y al Presidente del CTEEMCN.
<p>Saldo comercial de los productos energéticos (antes nombrado como Saldo de la Balanza Comercial Energética):</p> <ul style="list-style-type: none"> ▪ Este indicador fue enviado a dictamen del Comité Técnico Especializado de Estadísticas de Comercio Exterior (CTEECE), con el fin de aclarar y alinear las propuestas por ambos Comités y se concluyó con una propuesta, la cual fue enviada al Secretario Técnico y al Presidente del CTEECE.
Propuestas de Información de Interés Nacional
<p>Producir la Información de Interés Nacional sobre el Origen y Destino de la Energía a Nivel Nacional:</p> <ul style="list-style-type: none"> ▪ La información sobre el Origen y Destino de la Energía a Nivel Nacional fue publicada en el SIE para el año 2013. ▪ El 18 de diciembre de 2014 fue publicado el Balance Nacional de Energía, en el cual se incluyen los flujos sobre el Origen y Destino de la Energía a Nivel Nacional.
Infraestructura de información y otras actividades para el Subsistema
<p>Revisión de la información contenida del Sistema de Información Energética (SIE):</p> <ul style="list-style-type: none"> ▪ Esta actividad es permanente y tiene plazos definidos con el objetivo de garantizar la calidad en la información que ofrece el SIE. Se revisó la información de cada institución y se hicieron las correcciones en los casos necesarios.

<p>Sección para la visualización georreferenciada en el SIE de información del sector energético en contexto con la actividad económica, social y del medio ambiente:</p> <ul style="list-style-type: none"> Se han realizado diversas reuniones con la Dirección General Adjunta de Integración de Información Geoespacial del INEGI para definir aspectos técnicos de la aplicación del Sistema de Información Energética. X12-ARIMA El 12 de noviembre de 2014 se llevó a cabo la videoconferencia “Mapa Digital de México” que sirvió de ejemplo para mostrar de forma preliminar los sitios de irradiación solar en el territorio nacional y como un referente para la toma de decisiones sobre las regiones más propicias para la generación fotovoltaica de la energía eléctrica.
<p>Calendario de actividades para la visualización georreferenciada de información de recursos renovables de energía:</p> <ul style="list-style-type: none"> El 21 de mayo se entregó a personal de la Dirección General de Geografía del INEGI, diversas comunicaciones de coordinación para el envío de la información del recurso solar.
<p>Capacitación para los integrantes del CTEISE:</p> <ul style="list-style-type: none"> Manejo y explotación del SIE, a fin de familiarizar las entradas y salidas que deberán atender periódicamente. Taller de Geodesia los días 29 y 30 de mayo de 2014. Taller de Análisis de la Base de Datos de la ENIGH: 2 y 4 de julio de 2014. Directorio Estadístico Nacional de Unidades Económicas (DENEUE): 15 y 16 de julio de 2014. Mapa Digital de México – Videoconferencia: 12 de noviembre de 2014.
<p>Explotación de la base de datos de la ENIGH para proyectos de subsidios focalizados y sustitución de combustibles en los hogares:</p> <ul style="list-style-type: none"> Se avanzó en los análisis de la ENIGH requeridos para proyectos de subsidios focalizados y sustitución de combustibles en los hogares. Derivado de la capacitación en el análisis de la base de datos de la ENIGH, la DGGLP deberá continuar con la explotación de la información requerida para conocer las posibles variables a considerar para el análisis en proyectos de sustitución de combustibles.
<p>Definición de proyecto de encuesta nacional de eficiencia energética:</p> <ul style="list-style-type: none"> Está definido el proyecto de la encuesta y se está buscando apoyos financieros para la ejecución del proyecto.
<p>Actividades derivadas de la explotación de registros administrativos:</p> <ul style="list-style-type: none"> Se realizaron diversas reuniones entre la CONUEE, INEGI, SEMARNAT y SENER, donde se definió abordar el tema de explotación de registros administrativos sobre consumo de energía mediante la redefinición que realiza SEMARNAT de la Cédula de Operación Anual (COA), por lo que este tema se continuará abordando mediante el seguimiento de las aportaciones realizadas por la Secretaría de Energía y la CONUEE a la COA.
<p>Programar resultados de los Censos Económicos 2014:</p> <ul style="list-style-type: none"> El 11 de abril, personal de la Dirección General de Encuestas Económicas presentó al Grupo de Trabajo del CTE-ISE, el contenido del tema de energía en los cuestionarios de los Censos Económicos 2014. En el segundo semestre de 2014, se trabajó con la Dirección de Censos Económicos (DCE) del INEGI, a fin de precisar las preguntas sobre el consumo de combustibles y lubricantes para la producción y otros usos, para que sean incluidas en los cuestionarios que se levantarán en establecimientos con 250 o más personas ocupadas. Se brindó el apoyo que requirió la DCE para el levantamiento censal en el Sector Energético. Se apoyaron las actividades de consulta sobre las propuestas del SCIAN 2013 para el sector energético.
<p>Implementar el sitio de intercambio del CTE-ISE:</p> <ul style="list-style-type: none"> Se está incorporando información y documentos al Sitio. Se tiene planeado presentar el primer avance al Grupo de Trabajo del CTE-ISE en la primera reunión del 2015.
<p>El Comité llevó a cabo dos reuniones en el 2014 en las que se informaron los siguientes avances:</p> <ul style="list-style-type: none"> Propuestas de Indicadores Clave. Censo Económicos 2014. Iniciativa de Datos Abiertos. Programa de Trabajo 2013-2018. Información georreferenciada de recursos renovables de energía en el Mapa Digital de México. Programa especial para el aprovechamiento de las energías renovables. Malla de referencia para asignaciones de exploración y explotación de hidrocarburos.

• CTE Información sobre Emisiones, Residuos y Sustancias Peligrosas

Actividad
Normatividad técnica, diagnósticos y estudios temáticos
<p>Norma técnica que establece la información ambiental mínima que debe ser generada por las autoridades ambientales estatales y municipales de la Agenda Gris:</p> <ul style="list-style-type: none"> ▪ La Norma se trabaja en paralelo al proyecto del rediseño de la COA, con el fin de complementar el trabajo para la homologación de criterios ambientales. ▪ Se inició la prueba interna de la herramienta COA - WEB, fundamental para la elaboración de la norma técnica correspondiente.
<p>Diagnóstico del Inventario Nacional de Residuos Peligrosos:</p> <ul style="list-style-type: none"> ▪ Se trabaja en la revisión de registros administrativos sobre la información de la generación de los residuos peligrosos a nivel nacional, regional y por entidad federativa, que se integra a partir de la información proporcionada por los generadores.
Propuestas de Indicadores Clave
<p>Se revisaron propuestas de Indicadores para incluir en el Catálogo Nacional de Indicadores, se propuso:</p> <ul style="list-style-type: none"> ▪ Porcentaje de municipios con disposición adecuada de residuos sólidos urbanos.
Infraestructura de información y otras actividades para el Subsistema
<p>Catálogo Nacional de Sustancias Químicas:</p> <ul style="list-style-type: none"> ▪ Se concluyó el Catálogo con la lista de las sustancias químicas, siguiendo reglas reconocidas internacionalmente, enlistando los descriptores mínimos necesarios y sus usos. <p>Rediseño del software de captura de la COA (<u>COA - WEB</u>):</p> <ul style="list-style-type: none"> ▪ Se realizaron reuniones de trabajo con SEMARNAT, INECC, Gobierno Digital, Presidencia e INEGI para elaborar las definiciones para la nueva estructura de la COA y hacer un desarrollo WEB. ▪ Se construyeron más de 104 catálogos y el desarrollo informático de la Cédula de Operación Anual WEB.
<p>El Comité llevó a cabo dos reuniones en el 2014 en las que se informaron los siguientes avances:</p> <ul style="list-style-type: none"> ▪ Presentación de los indicadores a incluir en el Catálogo Nacional de indicadores. ▪ Rediseño del software de captura de la Cédula de Operación Anual (COA). ▪ Inclusión de los temas de re-uso, recopilación de residuos electrónicos en los ejercicios de captación de información sobre el tema de residuos. ▪ Avances y perspectivas del proyecto COA-WEB. ▪ Avances del REN y del RENIG. ▪ Presentación del Sitio Colaborativo del CTEIERSP.

• CTE Información sobre Cambio Climático

Actividad
Propuestas de Indicadores Clave
<p>El CTEICC revisó y aprobó la propuesta de los siguientes seis indicadores en materia de cambio climático para su presentación ante el CESNIGMA:</p> <ul style="list-style-type: none"> ▪ Emisión nacional de gases de efecto invernadero ▪ Emisión de gases de efecto invernadero por PIB ▪ Emisión de GEL per cápita ▪ Emisión de bióxido de carbono por quema de combustibles fósiles ▪ Emisión de bióxido de carbono por PIB ▪ Emisión per cápita de bióxido de carbono <p>En su sesión del 26 de junio 2014, el CE del SNIGMA aprobó la propuesta para que estos indicadores sean sometidos a consideración de la Junta de Gobierno del INEGI, el 15 de julio fueron aprobados los seis como Indicadores Clave por la JG para que formen parte del Catálogo Nacional de Indicadores y se publicaron en el DOF el 8 de agosto de 2014.</p>
Propuestas de Información de Interés Nacional
<p>Inventario Nacional de Gases y Compuestos de Efecto Invernadero (INEGEI):</p> <ul style="list-style-type: none"> ▪ El CTEICC aprobó la propuesta del Inventario Nacional de Gases de Efecto Invernadero como IIN y se presentó ante el CESNIGMA en su sesión del 26 de junio de 2014, donde se aprobó que el Presidente del CE la llevara a consideración de la Junta de Gobierno del INEGI, quien en la sesión del 15 de julio acordó considerar al INEGEI como IIN y se publicó en el DOF el 8 de agosto de 2014.

Infraestructura de información y otras actividades para el Subsistema
Sistema de Información sobre el Cambio Climático (SICC) y Portal de Internet: <ul style="list-style-type: none"> Se está desarrollando un sitio web del Sistema de Información sobre el Cambio Climático (SICC), cuyos avances se presentaron al CTEICC en la sesión del 21 de noviembre de 2014.

• CTE Información Catastral y Registral

Actividad
Propuestas de Indicadores Clave
Elaborar y proponer Indicadores Clave en materia catastral y registral: <ul style="list-style-type: none"> Se realizó una propuesta de indicadores sobre la propiedad social para incluirse en el Catálogo Nacional de Indicadores, la cual fue aprobada por los integrantes del CTE, para presentarlos en el CESNIGMA y continuar con el procedimiento.
Normatividad técnica, diagnósticos y estudios temáticos
Se trabajó en la revisión y aprobación de disposiciones normativas en materia catastral de los siguientes documentos: <ul style="list-style-type: none"> Lineamiento para el intercambio de información catastral con fines estadísticos y geográficos. Lineamiento para generar, actualizar y administrar la Clave Única del Registro de Territorio con fines estadísticos y geográficos. Los documentos fueron presentados a los integrantes, los cuales emitieron sus observaciones y se obtuvo una versión definitiva. El 25 de noviembre del 2014, fueron aprobados por el CTEICR, los dos documentos normativos se presentaron en la sesión del CESNIGMA el 5 de diciembre de 2014, donde se aprobó que ambas propuestas se llevaran a consulta pública, y se continuara con el procedimiento. A solicitud del Presidente del Comité Ejecutivo del SNIGMA la consulta pública se llevó a cabo del 18 de diciembre de 2014, al 30 de enero de 2015.
Infraestructura de información y otras actividades para el Subsistema
Programa de Trabajo del Comité Técnico Especializado de Información Catastral y Registral: <ul style="list-style-type: none"> En la sesión del 20 de junio de 2014, los miembros del Comité aprobaron el Programa de Trabajo 2013 – 2018. En la reunión del 25 de noviembre de 2014, los miembros del Comité aprobaron el Programa de Trabajo correspondiente al ejercicio 2015. Se trabajó en los instrumentos que permitan la captación de información catastral y registral a incluir en el Censo Nacional de Gobiernos Municipales y Delegacionales (CNGMD) 2015: <ul style="list-style-type: none"> Los integrantes del CTE aprobaron el cuestionario en materia catastral que se incluirá en el Censo Nacional de Gobiernos Municipales y Delegacionales 2015. El Comité llevó a cabo dos reuniones en el 2014 en las que se informaron los siguientes avances: <ul style="list-style-type: none"> Aprobación de documentos normativos: Lineamiento para el intercambio de información catastral con fines estadísticos y geográficos; Lineamiento para generar, actualizar y administrar la Clave Única del Registro de Territorio con fines estadísticos y geográficos. Aprobación de la sección catastral a incluir en el CNGMD 2015. Revisión del Programa de Trabajo 2015 del CTEICR. Presentación del Sitio de Intercambio del CTEICR.

• CTE Información sobre Desarrollo Regional y Urbano

Actividad
Infraestructura de información y otras actividades para el Subsistema
Rediseño de los Sistemas Urbano Rurales: <ul style="list-style-type: none"> Se introdujeron nuevas variables relacionadas con la movilidad, las cuales están siendo analizadas por investigadores de la UNAM y personal de SEDATU. El 18 de noviembre de 2014 se llevó a cabo la sesión de instalación del CTEIDRU en la que se aprobó su Programa de Trabajo 2014 - 2018.

4. Subsistema Nacional de Información de Gobierno, Seguridad Pública e Impartición de Justicia

4.1 Objetivo

Institucionalizar y operar un esquema coordinado para la producción, integración, conservación y difusión de Información estadística y geográfica de Interés Nacional, de calidad, pertinente, veraz y oportuna que permita conocer la situación que guardan la gestión y el desempeño de las instituciones públicas que conforman al Estado y sus respectivos poderes en las funciones de gobierno, seguridad pública y justicia.

4.2 Comité Ejecutivo del SNIGSPIJ

En el 2014 participaron en el Comité:

4.2.1 Integrantes

Unidad del Estado	Área designada	Puesto en el Comité
INEGI	Vicepresidencia de la Junta de Gobierno del INEGI	Presidente
INEGI	Dirección General de Estadísticas de Gobierno, Seguridad Pública y Justicia	Secretario Técnico
INEGI	Dirección General de Coordinación del Sistema Nacional de Información Estadística y Geográfica	Secretario Ejecutivo
Poder Judicial de la Federación	Jefatura de la Unidad de Relaciones Institucionales, Suprema Corte de Justicia de la Nación	Vocal
SHCP	Titular de la Unidad de Política y Control Presupuestario	Vocal
SEDENA	Jefatura de la Subsección de Seguridad Pública de la Sección Séptima (O.C.N)	Vocal
SEMAR	Vocalía de la Comisión de Estudios Especiales del Estado Mayor General de la Armada de México	Vocal
PGR	Subprocuraduría Jurídica y de Asuntos Internacionales	Vocal
SFP	Subsecretaría de Responsabilidades Administrativas y Contrataciones Públicas	Vocal
SEGOB	Secretaría General, Consejo Nacional de Población	Vocal
SEGOB	Subsecretaría de Prevención y Participación Ciudadana	Vocal
Comisión Nacional de Seguridad	Titular de la Unidad de Información para la Seguridad Pública	Vocal
Sistema Nacional de Seguridad Pública	Secretariado Ejecutivo del Sistema Nacional de Seguridad Pública	Vocal
Oficina de la Presidencia de la República	Coordinación de Estrategia Digital Nacional	Invitado

4.2.2 Operación

Durante 2014, el Comité Ejecutivo (CE) del SNIGSPIJ sesionó en las siguientes fechas:

Comité Ejecutivo SNI	Sesiones en el 2014	
Gobierno, Seguridad Pública e Impartición de Justicia	11/jun.	11/dic.

La operación en el marco de las sesiones del CE del SNIGSPIJ, se plasma en acuerdos consignados en las actas respectivas. En el siguiente recuadro se muestra el total de acuerdos 2014 y su clasificación al cierre de dicho año.

Comité Ejecutivo SNI	Acuerdos		
	Total	Atendidos	En proceso
Gobierno, Seguridad Pública e Impartición de Justicia	14	9	5

4.2.3 Temas abordados

Los aspectos acordados y atendidos por el CE del SNIGSPIJ tienen el propósito de promover el desarrollo de los temas, funciones y tareas que le corresponden, mediante las siguientes actividades realizadas durante el año 2014.

Programas del SNIEG

En la sesión del CE realizada el 11 de junio de 2014 se presentaron los resultados del monitoreo de las actividades del Programa Anual de Estadística y Geografía 2014, correspondientes al primer trimestre de ese año.

Infraestructura de información

En las sesiones del CE de 2014 se presentaron los resultados de los siguientes proyectos, como parte de la infraestructura de información del SNIGSPIJ.

- Censo Nacional de Impartición de Justicia Federal 2011-2013.
- Censo Nacional de Gobierno, Seguridad Pública y Sistema Penitenciario Estatales 2014.
- Censo Nacional de Procuración de Justicia Estatal 2014.
- Censo Nacional de Impartición de Justicia Estatal 2014.
- Censo Nacional de Gobiernos Municipales y Delegacionales 2013.
- Encuesta Nacional de Calidad e Impacto Gubernamental 2014 (ENCIG).
- Encuesta Nacional de Victimización de Empresas 2014 (ENVE).

Información de Interés Nacional

En la sesión del CE del SNIGSPIJ con fecha del 11 de junio de 2014 se presentó la propuesta para que la Encuesta Nacional de Calidad e Impacto Gubernamental (ENCIG) fuera considerada como Información de Interés Nacional. Sus integrantes autorizaron que se pusiera a consideración de la Junta de Gobierno del INEGI, que lo aprobó el 3 de septiembre de 2014 y el Acuerdo fue publicado en el Diario Oficial de la Federación (DOF) el 1 de octubre de 2014.

Indicadores Clave

En la sesión del 11 de diciembre de 2014 del CE del SNIGSPIJ, se presentaron ocho propuestas de indicadores en materia de procuración de justicia para que sean sometidos a consideración de la Junta de Gobierno y en su caso, aprobados como IC para formar parte del Catálogo Nacional de Indicadores (CNI):

- Porcentaje de egresos para Procuración de Justicia con respecto al total.
- Número de agencias del ministerio público y fiscalías por cada 100 mil habitantes.
- Número de agentes del ministerio público y fiscales por cada 100 mil habitantes.
- Razón de averiguaciones previas y carpetas de investigación por persona laborando en la Procuraduría General de Justicia.
- Cifra Negra en Unidades Económicas.
- Porcentaje de personas de 18 años y más que identifica a los ministerios públicos y Procuradurías y manifiesta que éstos le inspiran mucha o alguna confianza.
- Porcentaje de unidades económicas que identifica a los ministerios públicos y Procuradurías y manifiesta que éstos le inspiran mucha o alguna confianza.
- Índice de percepción de confianza ciudadana (PGR).

En la sesión del 11 de diciembre de 2014 del CE del SNIGSPIJ, se presentaron nueve propuestas de indicadores en materia de impartición de justicia para que sean sometidos a consideración de la Junta de Gobierno y en su caso, aprobados como IC para formar parte del CNI:

- Personal auxiliar de órganos jurisdiccionales por cada cien mil habitantes.
- Porcentaje de casos procedentes en los Centros de Justicia Alternativa del total de solicitudes, según materia.
- Porcentaje de casos concluidos con Convenio y como No mediables en los Centros de Justicia Alternativa del total de asuntos concluidos, según materia.
- Carga de trabajo en órganos jurisdiccionales en materia penal según sistema de impartición de justicia e instancia.
- Carga de trabajo de los órganos jurisdiccionales especializados en justicia para adolescentes según instancia.
- Egresos medios por órgano jurisdiccional según materia e instancia.
- Tasa de sentencia en primera instancia según materia.
- Tasa de sentencia penal en primera instancia según sistema de impartición de justicia.
- Tasa de sentencia para adolescentes en primera instancia.

Normatividad Técnica

En la sesión del 11 de junio de 2014 del CE del SNIGSPIJ el Comité Técnico Especializado de Datos Abiertos presentó la propuesta de "Norma Técnica de Datos Abiertos", en donde el CE del SNIGSPIJ aprobó que una vez opinada por sus integrantes, se realizaran los ajustes correspondientes y se llevara a cabo la consulta pública para continuar con el procedimiento previsto en las Reglas para establecer la Normatividad del Sistema Nacional de Información Estadística y Geográfica. La consulta pública se llevó a cabo del 18 de agosto al 12 de septiembre de 2014, y posteriormente fue aprobada por la Junta de Gobierno del INEGI el 11 de noviembre de 2014 y publicada en el DOF el 4 de diciembre de 2014 como "Norma Técnica para el acceso y publicación de Datos Abiertos de la Información Estadística y Geográfica de Interés Nacional".

Sistema de Compilación Normativa

En la sesión del CE del SNIGSPIJ del 11 de junio de 2014 se presentó el sistema de consulta de la normatividad del SNIEG. Se acordó en dicha sesión que los integrantes del CE se comprometen a continuar promoviendo la aplicación de la normatividad del SNIEG que les compete en los proyectos estadísticos y geográficos que desarrollen sus Unidades. La consulta está disponible en el Portal del SNIEG www.snieg.mx>Normatividad>Sistema de compilación normativa.

Otras actividades en el marco del CE

En la sesión del CE del SNIGSPIJ del 11 de junio de 2014 se presentó a los integrantes del CE el estatus de los Programas de Trabajo 2014-2019 de los Comités Técnicos Especializados del Subsistema Nacional de Información de Gobierno, Seguridad Pública e Impartición de Justicia. Cabe señalar que al cierre del año 2014 la totalidad de los CTE del SNIGSPIJ cuenta con Programa de Trabajo ya formalizado conforme a lo señalado en las Reglas para la integración y operación de los Comités Técnicos Especializados de los Subsistemas Nacionales de Información vigentes.

En la sesión del 11 de diciembre de 2014 se informó que se va a implementar una nueva etapa en los procesos de registro y actualización del Registro Estadístico Nacional (REN) y Registro Nacional de Información Geográfica (RNIG), en ambos casos, el registro y actualización se hará con información que proporcionen las Unidades del Estado, a través de consulta abierta y con software punto net; el REN estará alineado al estándar DDI, y el RNIG a la Norma Técnica para la elaboración de Metadatos Geográficos. Se mencionó que se tiene programado que esta actividad se llevará a cabo a través de tres etapas: la primera sería para promover e impulsar los registros en las instituciones generadoras de información; en la segunda, se realizarían talleres y asesorías para las Unidades del Estado participantes y en la tercera, se llevaría a cabo el registro y actualización a través del Sitio www.snieg.mx/rnieg contando para ello con tutoriales para ayudar al usuario durante este proceso.

Desarrollo de Registros Administrativos

En la sesión del 11 de diciembre de 2014 se informó acerca de los trabajos realizados para analizar los registros administrativos de las Unidades del Estado que participan en el Subsistema Nacional de Información de Gobierno, Seguridad Pública e Impartición de Justicia, como parte de las actividades programadas para este rubro.

4.3 Comités Técnicos Especializados del SNIGSPIJ

Para atender los temas y proyectos que la Ley del SNIEG establece para el SNIGSPIJ, en torno a la infraestructura básica, Indicadores Clave, Información de Interés Nacional y normatividad, sus Comités Técnicos Especializados (CTE) han realizado las actividades que se describen en los apartados siguientes.

4.3.1 Operación

En el 2014 el conjunto de los seis CTE del SNIGSPIJ llevaron a cabo 13 reuniones.

Comité Técnico Especializado	Número de reuniones
Información de Impartición de Justicia	2
Información de Procuración de Justicia	2
Información de Seguridad Pública	2
Información de Gobierno	2
Información sobre Prevención Social de la Violencia y la Delincuencia	2
Datos Abiertos	3

4.3.2 Objetivos y Temas

Los Acuerdos de creación de los CTE del SNIGSPIJ contienen los temas y objetivos que deberán atender en apoyo a este Subsistema. Dichos Acuerdos están disponibles en el Portal del SNIEG en Internet.

4.3.3 Integrantes de los CTE

De conformidad con lo que establecen las Reglas para la integración y operación de los Comités Técnicos Especializados de los Subsistemas Nacionales de Información, cada CTE se integra por un Presidente, las Unidades que fungen como vocales, un Secretario Técnico (a cargo de un representante del INEGI), un Secretario de Actas (designado por el Presidente del CTE) y en su caso Invitados.

A continuación se muestran las Unidades integrantes de los seis CTE del SNIGSPIJ para el año 2014.

- CTE Información de Impartición de Justicia

Integrantes	
Presidente	Jefatura de la Unidad de Relaciones Institucionales, Suprema Corte de Justicia de la Nación - Poder Judicial de la Federación
Secretario Técnico	Dirección General de Estadísticas de Gobierno, Seguridad Pública y Justicia, INEGI
Secretario de Actas	Dirección de Estadística Judicial, SCJN
Vocales	<ul style="list-style-type: none"> ▪ Consejo de la Judicatura del estado de Guanajuato ▪ Consejo de la Judicatura del Estado de México ▪ Consejo de la Judicatura del Distrito Federal ▪ Consejo de la Judicatura del estado de Veracruz ▪ Consejo de la Judicatura del estado de Yucatán ▪ Consejo de la Judicatura del estado de Tabasco ▪ Consejo de la Judicatura del estado de Hidalgo ▪ Secretaría Técnica del Consejo de Coordinación para la Implementación del Sistema de Justicia Penal, SEGOB
Invitados	<ul style="list-style-type: none"> ▪ Secretaría Ejecutiva, AMIJ

• CTE Información de Procuración de Justicia

Integrantes	
Presidente	Subprocuraduría Jurídica y de Asuntos Internacionales, PGR
Secretario Técnico	Dirección General de Estadísticas de Gobierno, Seguridad Pública y Justicia, INEGI
Secretario de Actas	Director General de Políticas Públicas y Coordinación Interinstitucional, PGR Titular del Secretariado Técnico, CNPJ
Vocales	<ul style="list-style-type: none"> ▪ Procuraduría General de Justicia del estado de Guanajuato, y Representante de la Zona Occidente, CNPJ ▪ Procuraduría General de Justicia del estado de Sonora, y Representante de la Zona Noroeste, CNPJ ▪ Procuraduría General de Justicia del Distrito Federal, y Representante de la Zona Centro, CNPJ ▪ Procuraduría General de Justicia del estado de Coahuila, y Representante de la Zona Noreste, CNPJ ▪ Fiscalía General del estado de Yucatán, y Representante de la Zona Sureste, CNPJ ▪ Agencia de Investigación Criminal, PGR.
Invitados	<ul style="list-style-type: none"> ▪ Titular del Centro Nacional de Información, Secretariado Ejecutivo del Sistema Nacional de Seguridad Pública, SEGOB ▪ Titular del Centro Nacional de Planeación, Análisis e Información para el Combate a la Delincuencia (CENAPI), PGR

• CTE Información de Seguridad Pública

Integrantes	
Presidente	Titular de la Unidad de Información para la Seguridad Pública, Comisión Nacional de Seguridad
Secretario Técnico	Dirección General de Estadísticas de Gobierno, Seguridad Pública y Justicia, INEGI
Secretario de Actas	Dirección de Colaboración Institucional de la Comisión Nacional de Seguridad.
Vocales	<ul style="list-style-type: none"> ▪ Secretaría Técnica de la Conferencia Nacional de Secretarios de Seguridad Pública ▪ Subsecretaría de Prevención y Participación Ciudadana, SEGOB ▪ Titular del Centro Nacional de Información, Secretariado Ejecutivo del Sistema Nacional de Seguridad Pública ▪ Comisionado General de la Policía Federal, CNS ▪ Titular de la Unidad de Desarrollo de Integración Institucional, CNS ▪ Titular de la Unidad de Planeación, Prospectiva y Seguridad Privada, CNS ▪ Dirección General de Plataforma México, CNS ▪ Dirección General de Infraestructura Tecnológica de Seguridad Pública, CNS ▪ Comisionado del Órgano Administrativo Desconcentrado de Prevención y Readaptación Social del Comisionado Nacional de Seguridad.
Invitado	<ul style="list-style-type: none"> ▪ Consejo Nacional para la Prevención de Accidentes y Dirección General del Observatorio Nacional de Lesiones, SALUD ▪ El Colegio de México ▪ Centro de Investigación y Docencia Económicas

• CTE Información de Gobierno

Integrantes	
Presidente	Titular de la Unidad de Política y Control Presupuestario, SHCP
Secretario Técnico	Dirección General de Estadísticas de Gobierno, Seguridad Pública y Justicia, INEGI
Secretario de Actas	Dirección General Adjunta de la Unidad de Política y Control Presupuestario, SHCP
Vocales	<ul style="list-style-type: none"> ▪ Dirección General, COFEMER ▪ Coordinación de la Comisión de Modernización y Simplificación Gubernamental, CONAGO ▪ Presidencia del Consejo de la Judicatura del Distrito Federal y de la Comisión Nacional de Tribunales Superiores de Justicia de los Estados Unidos Mexicanos. ▪ Coordinación Ejecutiva, Instituto Federal de Acceso a la Información y Protección de Datos ▪ Coordinación General, INAFED ▪ Subsecretaría de Responsabilidades Administrativas y Contrataciones Públicas, SFP ▪ Jefatura de la Unidad de Relaciones Internacionales, SCJN- PJJ
Invitados	<ul style="list-style-type: none"> ▪ Presidencia de la Federación Nacional de Municipios de México ▪ Presidencia del Instituto Nacional de Administración Pública ▪ Centro de Investigación y Docencia Económicas

• CTE Información sobre Prevención Social de la Violencia y la Delincuencia

Integrantes	
Presidente	Subsecretaría de Prevención y Participación Ciudadana, SEGOB
Secretario Técnico	Dirección General de Estadísticas de Gobierno, Seguridad Pública y Justicia, INEGI
Secretario de Actas	Dirección General de Coordinación Intersecretarial, SEGOB
Vocales	<ul style="list-style-type: none"> ▪ Titular de la Unidad de Información para la Seguridad Pública de la Comisión Nacional de Seguridad, SEGOB ▪ Subsecretaría de Infraestructura, SCT ▪ Subsecretaría de Desarrollo Urbano y Vivienda, SEDATU ▪ Subsecretaría de Desarrollo Comunitario y Participación Social, SEDESOL ▪ Subsecretaría de Planeación y Evaluación de Políticas Educativas, SEP ▪ Subsecretaría de Egresos, SHCP ▪ Subsecretaría de Prevención y Promoción de la Salud, SALUD ▪ Subsecretaría de Empleo y Productividad Laboral, STPS ▪ Secretariado Ejecutivo del Sistema Nacional de Seguridad Pública ▪ Presidencia del Instituto Nacional del Emprendedor, SE

• CTE Datos Abiertos

Integrantes	
Presidente	Coordinación de Estrategia Digital Nacional, Presidencia de la República
Secretario Técnico	Dirección General Adjunta de Comunicación, INEGI
Secretario de Actas	Dirección General de Innovación Digital, Presidencia de la República
Vocales	<ul style="list-style-type: none"> ▪ Jefatura de la Unidad de Evaluación del Desempeño, SHCP ▪ Dirección General de Información en Salud, SALUD ▪ Titular de la Unidad de Gobierno Digital, SFP ▪ Dirección General de Coordinación de Políticas de Acceso, Instituto Federal de Acceso a la Información y Protección de Datos ▪ Secretario Ejecutivo, CONEVAL ▪ Dirección de Datos Abiertos, Oficina de la Presidencia de la República ▪ Dirección General de Vinculación y Servicio Público de Información, INEGI ▪ Dirección General de Estadísticas de Gobierno, Seguridad Pública y Justicia, INEGI ▪ Dirección General de Coordinación del Sistema Nacional de Información Estadística y Geográfica, INEGI ▪ Dirección de Participación Ciudadana, Oficina de la Presidencia de la República
Invitados	<ul style="list-style-type: none"> ▪ Dirección General Adjunta de Integración de Información Geoespacial, INEGI ▪ Dirección General Adjunta de Informática, INEGI ▪ Asesor de la Junta de Gobierno y Presidencia, INEGI ▪ Dirección de Área Coordinación Técnica de la Junta de Gobierno y Presidencia, INEGI

4.3.4 Actividades

A continuación se presentan las principales actividades realizadas en 2014 por los CTE del SNIGSPIJ, en apoyo al Subsistema y atendiendo sus temáticas y correspondientes programas de trabajo.

• CTE Información de Impartición de Justicia

Actividad
Normatividad técnica, diagnósticos y estudios temáticos
<p>Se trabajaron las versiones definitivas para el año 2014 de los siguientes documentos conceptuales y operativos de la función de Impartición de Justicia, los cuales se presentaron y aprobaron en la reunión del CTEIJ del 29 de abril de 2014:</p> <ul style="list-style-type: none"> ▪ Marco Conceptual. ▪ Fichas Técnicas de Información. ▪ Esquema General del Inventario Anual de Estructura Estadística. <p>En la segunda reunión 2014 del CTEIJ se estableció que los integrantes de este órgano colegiado revisarán las propuestas de documentos conceptuales, metodológicos y operativos para la generación de información del CTEIJ durante 2015, remitiendo sus comentarios y observaciones a más tardar el 24 de enero de 2015.</p>

Propuesta de Indicadores Clave
<p>En la sesión del 11 de diciembre de 2014 del CE del SNIGSPIJ, se presentaron nueve propuestas de indicadores en materia de impartición de justicia para que sean sometidos a consideración de la Junta de Gobierno y en su caso, aprobados como IC para formar parte del CNI:</p> <ul style="list-style-type: none"> ▪ Personal auxiliar de órganos jurisdiccionales por cada cien mil habitantes. ▪ Porcentaje de casos procedentes en los Centros de Justicia Alternativa del total de solicitudes, según materia. ▪ Porcentaje de casos concluidos con Convenio y como No mediables en los Centros de Justicia Alternativa del total de asuntos concluidos, según materia. ▪ Carga de trabajo en órganos jurisdiccionales en materia penal según sistema de impartición de justicia e instancia. ▪ Carga de trabajo de los órganos jurisdiccionales especializados en justicia para adolescentes según instancia. ▪ Egresos medios por órgano jurisdiccional según materia e instancia. ▪ Tasa de sentencia en primera instancia según materia. ▪ Tasa de sentencia penal en primera instancia según sistema de impartición de justicia. ▪ Tasa de sentencia para adolescentes en primera instancia.
<p>El 26 de marzo de 2014 se entregó a la Dirección General de Coordinación del SNIEG, la actualización 2012 de 10 Indicadores Clave en materia de impartición de justicia, de conformidad con sus calendarios respectivos. Lo anterior a fin de registrar esta información y lograr su visualización a través del sitio web dispuesto para el Catálogo Nacional de Indicadores.</p>
<p>Durante la Segunda Reunión Ordinaria 2014 del CTEIJ, sus integrantes establecieron el acuerdo, a través del cual reactivaron al Grupo de Colaboración de Indicadores en materia de impartición de justicia, a efecto de avanzar en la definición de indicadores para el CNI, por lo que se comprometieron a reunirse durante el primer trimestre de 2015 para continuar con los trabajos de análisis y propuesta de indicadores.</p>
Infraestructura de Información y otras actividades para el Subsistema
<p>De acuerdo con los proyectos de documentos conceptuales y operativos de la función de Impartición de Justicia para 2014, en el primer trimestre de 2014 se elaboró la versión definitiva del instrumento para recabar la información correspondiente al "Censo Nacional de Impartición de Justicia Estatal" 2014.</p>
<p>Con base en el instrumento de captación del Censo Nacional de Impartición de Justicia Federal 2011, 2012 y 2013, se inició la etapa de revisión de la versión correspondiente al ejercicio 2014, de acuerdo con los documentos conceptuales y operativos de la función de impartición de justicia 2014.</p>
<p>En la segunda reunión 2014 del CTEIJ, se estableció que sus integrantes apoyen la implementación de este Censo, cuyo levantamiento se llevará a cabo de marzo a mayo de 2015; así como la revisión del proyecto de cuestionario, para remitir sus comentarios y observaciones en torno al instrumento de captación, a más tardar el 30 de enero de 2015.</p>
<p>Se llevó a cabo el evento de presentación de los resultados del primer Censo Nacional de Impartición de Justicia Federal, el 25 de marzo de 2014 en el Edificio Sede de la Suprema Corte de Justicia de la Nación. Este evento se realizó en coordinación con el Poder Judicial de la Federación. Dicho Censo se constituye como el primer proyecto estadístico que se realiza en el ámbito federal del Estado Mexicano. Ofrece información sistematizada sobre el quehacer jurisdiccional y administrativo de la Suprema Corte de Justicia de la Nación, del Consejo de la Judicatura Federal, del Tribunal Electoral del Poder Judicial de la Federación, así como de los más de 700 Tribunales Colegiados y Unitarios de Circuito, y los Juzgados de Distrito que integran el Sistema Judicial Federal Mexicano; y tiene como objetivo generar información estadística y geográfica del Poder Judicial de la Federación, con la finalidad de que ésta se vincule con el quehacer gubernamental dentro de los procesos de diseño, implementación, monitoreo y evaluación de políticas públicas en materia de impartición de justicia.</p>
<p>Se difundió el Boletín de Prensa de los resultados del primer Censo Nacional de Impartición de Justicia Federal, particularmente a los integrantes de los órganos colegiados del Subsistema Nacional de Información de Gobierno, Seguridad Pública e Impartición de Justicia (SNIGSPIJ), a los Presidentes de los Poderes Judiciales de las entidades federativas, miembros del Grupo de Enfoque del SNIGSPIJ y representantes de Organizaciones de la Sociedad Civil, entre otros.</p>
<p>El 6 de febrero de 2014 el Grupo de Trabajo del CTEIJ llevó a cabo la una reunión, con el fin de revisar los siguientes temas:</p> <ul style="list-style-type: none"> ▪ Mejoras a la versión preliminar de herramienta informática en la recolección de información. ▪ Ajustes al procedimiento general para realizar la recolección de la información. ▪ Hoja de ayuda estadística. ▪ Tiempos programados para la capacitación e implementación de la herramienta informática y el procedimiento general. <p>El 18 de marzo de 2014, en reunión plenaria con la Comisión Nacional de Tribunales Superiores de Justicia de los Estados Unidos Mexicanos (CONATRIJ), entre otros puntos se mostró el uso de aplicación informática para captar información en los Tribunales Superiores de Justicia.</p> <p>Como parte de los trabajos de este Grupo, se han alcanzado los siguientes resultados:</p> <ul style="list-style-type: none"> ▪ Revisión y acuerdo de variables estadísticas relevantes y factibles a generar por los Tribunales Superiores de Justicia. ▪ Actualización del Censo Nacional de Impartición de Justicia Estatal. ▪ Bitácora de Actuación Judicial en Materia Penal para Fines Estadísticos. ▪ Procedimiento general para realizar la recolección de la información. ▪ Hoja de ayuda estadística. ▪ Se llevaron a cabo cuatro pruebas piloto de la aplicación informática en: Estado de México, Nayarit, Coahuila y Yucatán. ▪ Se impartieron cursos de capacitación para el uso e implementación de la herramienta informática en entidades federativas de cuatro regiones de la CONATRIJ. ▪ En cuanto a la implementación de la Herramienta Informática se tienen los siguientes resultados en 2014 en los diferentes ámbitos: <p>Uso de la aplicación informática.</p> <ul style="list-style-type: none"> ✓ Tradicional: 27 (15 total / 12 parcial) ✓ Oral: 20 (13 total / 7 parcial)

<ul style="list-style-type: none"> ✓ Adolescentes escrito o mixto: 21 (12 total/ 9 parcial) ✓ Adolescentes oral: 13 (10 total/ 3 parcial) <p>Aprovechamiento de sistemas informáticos existentes.</p> <ul style="list-style-type: none"> ✓ Tradicional: 5 ✓ Oral: 1 ✓ Adolescentes escrito o mixto: 11 ✓ Adolescentes oral: 9
<p>En la segunda reunión 2014 del CTEIJ se estableció un acuerdo a través del cual sus integrantes identificarán registros administrativos en materia de impartición de justicia, factibles de análisis para su posible incorporación al diagnóstico que, con el soporte del INEGI, se realizará durante 2015.</p> <p>Las actividades que se realizarán para el desarrollo de este tema son las siguientes:</p> <ul style="list-style-type: none"> ▪ Identificación de los registros administrativos relevantes en la materia: a) Relevantes para el Subsistema, y b) Que permitan conocer una población de estudio (cuenta estadística). ▪ Diagnóstico del registro administrativo: Cobertura, Oportunidad, Completitud, Accesibilidad, Calidad, y Vinculación con proyectos declarados de IIN. ▪ Generación de acuerdos en el CTE. ▪ Transformación en registro estadístico. ▪ Elaboración de la documentación del registro administrativo en DDI. ▪ Incorporación al proceso de producción regular.
<p>Los días 12 y 13 de febrero de 2014, se celebró el Taller para la definición de una propuesta de México sobre indicadores de seguimiento para la Agenda de Desarrollo Post 2015, en lo que se refiere a los temas de Paz, Seguridad y Justicia. A este evento fueron convocadas diversas Unidades del Estado del CTEIJ, a fin de acordar una propuesta integrada de indicadores que sean presentados por México ante la Organización de las Naciones Unidas.</p> <p>En el marco del CTEIJ, en lo que respecta al objetivo de garantizar sociedades estables y pacíficas, se logró el acuerdo de 10 indicadores prioritarios alineados a las recomendaciones internacionales y para los cuales, México estaría en posibilidad de construirlos.</p>
<p>Programa de Trabajo del CTEIJ</p> <p>Como parte de las actividades del comité se elaboró la nueva versión del Programa de Trabajo 2014-2019. Este nuevo documento fue entregado por oficio al Lic. Mario Palma Rojo, Presidente del CE del SNIGSPIJ, el 26 de septiembre de 2014. Derivado de la aprobación del Programa de Trabajo 2014-2019, se elaboró el Calendario de Trabajo anual del CTEIJ correspondiente al año 2015, que será sometido a consideración de los miembros del CTEIJ, entre los meses de enero y febrero de 2015.</p>

• CTE Información de Procuración de Justicia

Actividad
Normatividad técnica, diagnósticos y estudios temáticos
<p>Se trabajaron las versiones definitivas para el año 2014 de los siguientes documentos conceptuales y operativos de la función de Procuración de Justicia, los cuales se presentaron para aprobación en la reunión del CTEIPJ del 24 de julio de 2014:</p> <ul style="list-style-type: none"> ▪ Marco Conceptual. ▪ Fichas Técnicas de Información. ▪ Esquema General del Inventario Anual de Estructura Estadística. <p>En la segunda reunión 2014 del CTEIPJ, se estableció que los integrantes de este órgano colegiado revisarían las propuestas de documentos conceptuales, metodológicos y operativos para la generación de información en materia de procuración de justicia durante 2015, remitiendo sus comentarios y observaciones a más tardar el 23 de enero de 2015.</p>
Propuesta de Indicadores Clave
<p>El 31 de marzo de 2014, se sostuvo la primera reunión del Grupo de Colaboración en materia de indicadores de procuración de justicia, con representantes del CTEIPJ. En dicha reunión se presentaron los avances logrados a través del Grupo, la situación actual que guarda el CNI, así como la orientación que busca lograr el proyecto durante 2014. Se presentó un conjunto de 10 indicadores para iniciar los trabajos de discusión, aprobación e integración de indicadores durante el 2014. En atención a la solicitud del grupo, emitieron observaciones la Procuraduría General de la República y las Procuradurías Generales de Justicia de Guanajuato, Coahuila y Distrito Federal. Se atendieron las observaciones señaladas a fin de presentar reformulados los indicadores durante la primera reunión 2014 del CTEIPJ, y así, impulsar su integración al CNI.</p> <p>En la primera reunión Ordinaria 2014 del CTEIPJ, efectuada el 24 de julio de 2014, se estableció el acuerdo, a través del cual los integrantes de este órgano colegiado aprobaron la propuesta de ocho indicadores clave en materia de procuración de justicia, para ser presentados ante el CE del SNIGSPIJ.</p> <p>Como resultado, en la sesión del 11 de diciembre de 2014 del CE del SNIGSPIJ, se presentaron ocho propuestas de indicadores en materia de procuración de justicia para que sean sometidos a consideración de la Junta de Gobierno y en su caso, aprobados como IC para formar parte del Catálogo Nacional de Indicadores (CNI):</p> <ul style="list-style-type: none"> ▪ Porcentaje de egresos para Procuración de Justicia con respecto al total. ▪ Número de agencias del ministerio público y fiscalías por cada 100 mil habitantes. ▪ Número de agentes del ministerio público y fiscales por cada 100 mil habitantes. ▪ Razón de averiguaciones previas y carpetas de investigación por persona laborando en la Procuraduría General de Justicia. ▪ Cifra Negra en Unidades Económicas. ▪ Porcentaje de personas de 18 años y más que identifica a los ministerios públicos y Procuradurías y manifiesta que éstos le inspiran mucha o alguna confianza. ▪ Porcentaje de unidades económicas que identifica a los ministerios públicos y Procuradurías y manifiesta que éstos le inspiran mucha o alguna confianza. ▪ Índice de percepción de confianza ciudadana (PGR).

Actividad
<p>El 26 de marzo de 2014, se entregó a la Dirección General de Coordinación del SNIEG, la actualización 2012 de seis Indicadores Clave en materia de procuración de justicia, de conformidad con sus calendarios respectivos. Lo anterior a fin de registrar esta información y lograr su visualización a través del sitio web dispuesto para el Catálogo Nacional de Indicadores.</p> <p>En la segunda reunión 2014 del CTEIPJ, que se llevó a cabo el 15 de diciembre de 2014, los integrantes de este órgano colegiado acordaron continuar con los trabajos del Grupo de Colaboración, a efecto de avanzar en la integración de indicadores al CNI en materia de procuración de justicia, por lo que se comprometieron a reunirse durante el primer trimestre de 2015 con ese fin.</p>
<p>Infraestructura de información y otras actividades para el Subsistema</p>
<p>De acuerdo con los proyectos de documentos conceptuales y operativos de la función de Procuración de Justicia para 2014, ya consensuados con los integrantes de este Comité Técnico Especializado, durante el primer trimestre de 2014 se elaboró la versión definitiva del instrumento para recabar la información correspondiente al "Censo Nacional de Procuración de Justicia Estatal" 2014.</p> <p>En el marco de la Conferencia Nacional de Procuración de Justicia, se estableció el acuerdo dentro del cual sus miembros revisarían el cuestionario 2014 del Censo Nacional de Procuración de Justicia Estatal 2015, para emitir sugerencias de mejora. En continuidad, en la segunda reunión 2014 del CTEIPJ, se acordó revisar el proyecto de cuestionario y remitir sus comentarios y observaciones a más tardar el día 23 de enero de 2015.</p> <p>En la segunda reunión 2014 del CTEIPJ, se acordó que sus integrantes identificarán registros administrativos en materia de procuración de justicia, factibles de análisis para su posible incorporación al diagnóstico que, con el soporte del INEGI, se realizará durante 2015, los cuales deberán hacerse llegar a más tardar el 6 de marzo de 2015.</p> <p>Las actividades que se realizarán para el desarrollo de este tema son las siguientes:</p> <ul style="list-style-type: none"> ▪ Identificación de los registros administrativos relevantes en la materia: a) Relevantes para el Subsistema, y b) Que permitan conocer una población de estudio (cuenta estadística). ▪ Diagnóstico del registro administrativo: Cobertura, Oportunidad, Completitud, Accesibilidad, Calidad, y Vinculación con proyectos declarados de IIN. ▪ Generación de acuerdos en el CTE. ▪ Transformación en registro estadístico. ▪ Elaboración de la documentación del registro administrativo en DDI. ▪ Incorporación al proceso de producción regular. <p>Durante el primer semestre de 2014 la Secretaría Técnica del Comité Técnico Especializado de Información de Procuración de Justicia, participó en el primer Ciclo de Sesiones 2014 por Zonas de la Conferencia Nacional de Procuración de Justicia (Centro, Noreste y Noroeste, Sureste y Occidente), que tuvieron verificativo en los estados de Tlaxcala, Tamaulipas, Oaxaca, Nayarit respectivamente.</p> <p>En las sesiones por Zonas de la CNPJ la Secretaría Técnica presentó los siguientes temas: 1. Censo Nacional de Procuración de Justicia Estatal (Levantamiento 2014 y Análisis de datos); 2. Grupos de Trabajo (Fortalecimiento de capacidades estadísticas, e Indicadores); 3. Calendario de proyectos estadísticos en la materia (Censos y Encuestas); 4. 2ª. Conferencia Internacional sobre Estadísticas de Gobernanza, Seguridad y Justicia; y 5. Propuesta de acuerdos.</p> <p>Los avances alcanzados hasta el momento son:</p> <ul style="list-style-type: none"> ▪ La disponibilidad de resultados definitivos del Censo Nacional de Procuración de Justicia Estatal 2013. ▪ El calendario 2014 de proyectos estadísticos y fechas de publicación de resultados para el año 2014. ▪ La realización de la 2ª. Conferencia Internacional sobre Estadísticas de Gobernanza, Seguridad y Justicia. <p>Entre los acuerdos tomados se encuentra:</p> <ul style="list-style-type: none"> ▪ El levantamiento del Censo Nacional de Procuración de Justicia Estatal 2014, conforme agenda y tareas establecidas por el INEGI. ▪ La integración del diagnóstico regional e individual que elaborará el Grupo de Trabajo para el Fortalecimiento de Capacidades Estadísticas de la Conferencia. ▪ La revisión y propuesta de indicadores para su integración al Catálogo Nacional de Indicadores que elaborará el Grupo de Colaboración para Indicadores de la Conferencia. <p>El 31 de marzo de 2014, se llevó a cabo la primera reunión del Grupo de Trabajo para el Fortalecimiento de las Capacidades Estadísticas en materia de procuración de justicia, que tiene como objetivo principal el emitir recomendaciones para la mejora y fortalecimiento de los sistemas de información estadística en las Procuradurías o Fiscalías Generales de Justicia.</p> <p>Programa de Trabajo del CTEIPJ:</p> <p>Como parte de las actividades del comité se elaboró la nueva versión del Programa de Trabajo 2014-2019. Este nuevo documento fue entregado por oficio al Lic. Mario Palma Rojo, Presidente del CE del SNIGSPJ, el 26 de septiembre de 2014.</p> <p>Derivado de la aprobación del Programa de Trabajo 2014-2019, la Presidencia y la Secretaría Técnica de este órgano colegiado acordaron elaborar y en su caso, actualizar el Calendario de Trabajo anual del CTEIPJ correspondiente a 2015, para ser sometido a consideración de los miembros del Comité, entre los meses de enero y febrero de 2015.</p>

• CTE Información de Seguridad Pública

Actividad
<p align="center">Normatividad técnica, diagnósticos y estudios temáticos</p>
<p>Se trabajaron las versiones definitivas para el año 2014 de los siguientes documentos conceptuales y operativos que permitan la generación, suministro, integración, verificación y difusión de la información de Seguridad Pública y Sistema Penitenciario, los cuales se presentaron para aprobación en la reunión del CTEISP del 23 de septiembre de 2014:</p> <ul style="list-style-type: none"> ▪ Marco Conceptual. ▪ Fichas Técnicas de Información. ▪ Esquema General del Inventario Anual de Estructura Estadística. <p>En la segunda reunión 2014 del CTEISP, se estableció que los integrantes de este órgano colegiado revisarían las propuestas de documentos conceptuales, metodológicos y operativos para la generación de información del CTEISP durante 2015. La Secretaría Técnica de este Comité Técnico Especializado envió el 31 de diciembre a los integrantes de este órgano colegiado, las propuestas de documentos referidas, con la petición de remitir sus comentarios y observaciones a más tardar el 2 de febrero de 2015.</p>
<p align="center">Propuestas de Indicadores Clave</p>
<p>Al cierre de 2014, el CTEISP cuenta con dos indicadores en materia de seguridad pública aprobados, que serán presentados durante el año 2015 ante el CE del SNIGSPIJ para su posible integración al Catálogo Nacional de Indicadores:</p> <ul style="list-style-type: none"> ▪ Porcentaje de personas de 18 años y más, que identifica a la Policía Federal y confía algo o mucho en ella. ▪ Porcentaje de personas de 18 años y más, que identifica a la Policía Estatal y confía algo o mucho en ella. <p>El 9 de diciembre de 2014, se realizó una reunión de trabajo con el Grupo de Colaboración en materia de Indicadores de seguridad pública y sistema penitenciario, en la que se presentó el procedimiento para integrar, administrar y difundir indicadores clave en el Catálogo Nacional de Indicadores, así como la siguiente propuesta de indicadores:</p> <ul style="list-style-type: none"> ▪ Tasa de defunciones por homicidio por cada 100,000 habitantes. ▪ Tasa de incidencia delictiva por cada 100,000 habitantes de 18 años y más. ▪ Tasa de incidencia delictiva de los tres delitos más frecuentes. ▪ Porcentaje de la población que manifiesta sentirse inseguro en la calle o en el transporte público. ▪ Tasa de prevalencia delictiva en empresas por cada 10,000 unidades económicas. ▪ Costo promedio del delito en personas. ▪ Porcentaje de delitos que se realizaron con portación de armas. <p>En la reunión mencionada los integrantes acordaron que el Grupo de Colaboración en materia de Indicadores de seguridad pública y sistema penitenciario sesionará durante el primer trimestre de 2015, a efecto de continuar con los trabajos de análisis y propuesta de indicadores, inicialmente con base en los resultados de la Encuesta Nacional de Victimización y Percepción sobre Seguridad Pública (ENVIPE), de la Encuesta Nacional de Victimización de Empresas y de la Estadística de Defunciones por Homicidio.</p>
<p align="center">Infraestructura de información y otras actividades para el Subsistema</p>
<p>De acuerdo con los proyectos de documentos conceptuales y operativos de la función de Seguridad Pública para 2014, ya consensuados con los integrantes del CTEISP, durante el primer trimestre de 2014 se elaboró la versión definitiva del instrumento para recabar la información correspondiente al "Censo Nacional de Gobierno, Seguridad Pública y Sistema Penitenciario Estatales 2014", así como el instrumento de captación de la Encuesta Nacional de Victimización y Percepción sobre Seguridad Pública (ENVIPE) 2014.</p> <p>Cabe destacar que los instrumentos referidos fueron diseñados con base en las consultas previas realizadas ante los Comités Técnicos Especializados del Subsistema Nacional de Información de Gobierno, Seguridad Pública e Impartición de Justicia.</p> <p>En la segunda reunión 2014 del CTEISP, se establecieron acuerdos para que los integrantes de este órgano colegiado apoyen la implementación del Censo Nacional de Gobierno, Seguridad Pública y Sistema Penitenciario Estatales 2015 y del Censo Nacional de Gobiernos Municipales y Delegacionales 2015, cuyos levantamientos se llevarán a cabo en el año 2015, así como para revisar los proyectos de cuestionarios emitiendo sus comentarios y observaciones, a más tardar el 30 de enero de 2015.</p> <p>Los días 12 y 13 de febrero de 2014, se celebró el "Taller para la Definición de una propuesta de México sobre Indicadores de Seguimiento para la Agenda de Desarrollo Post 2015", en lo que refiere a los temas de Paz, Seguridad y Justicia.</p> <p>En este evento, y como parte del CTEISP, fueron convocadas diversas Unidades del Estado, a fin de acordar una propuesta integrada de indicadores que sean presentados por México ante la Organización de las Naciones Unidas.</p> <p>En lo que respecta al Objetivo de garantizar sociedades estables y pacíficas, se logró el acuerdo de 10 indicadores prioritarios alineados a las recomendaciones internacionales y para los cuales, México estaría en posibilidad de construirlos.</p> <p>El 9 de mayo de 2014 se entregó a la Dirección General de Coordinación del SNIEG, un ejercicio de identificación de indicadores en materia de seguridad pública, construidos a partir de Proyectos Estadísticos del Subsistema Nacional de Gobierno, Seguridad Pública e Impartición de Justicia, que fueron comprometidos como indicadores de seguimiento en los instrumentos de planeación del desarrollo nacional: Plan de Desarrollo, Programas Nacionales y Programas Sectoriales; a fin de impulsar su integración al Catálogo Nacional de Indicadores.</p> <p>En la segunda reunión 2014 del CTEISP, se estableció que los integrantes de este órgano colegiado "identificarán registros administrativos en materia de seguridad pública y sistema penitenciario, factibles de análisis para su posible incorporación al diagnóstico que, con el soporte del INEGI, se realizará durante 2015.</p> <p>Las actividades que se realizarán para el desarrollo de este tema son las siguientes:</p> <ul style="list-style-type: none"> ▪ Identificación de los registros administrativos relevantes en la materia: a) Relevantes para el Subsistema, y b) Que permitan conocer una población de estudio (cuenta estadística). ▪ Diagnóstico del registro administrativo: Cobertura, Oportunidad, Completitud, Accesibilidad, Calidad, y Vinculación con proyectos declarados de IIN. ▪ Generación de acuerdos en el CTE. ▪ Transformación en registro estadístico. ▪ Elaboración de la documentación del registro administrativo en DDI. ▪ Incorporación al proceso de producción regular.

Actividad
<p>Programa de Trabajo del CTEISP</p> <p>Como parte de las actividades del CTEISP se elaboró la nueva versión del Programa de Trabajo 2014-2019, el cual fue aprobado por unanimidad del CTEISP en su primera reunión 2014. Este documento fue entregado por oficio al Lic. Mario Palma Rojo, Presidente del CE del SNIGSPJ, el 26 de septiembre de 2014.</p> <p>Derivado de la aprobación del Programa de Trabajo 2014-2019 de este Comité Técnico Especializado, la Presidencia y la Secretaría Técnica de este órgano colegiado acordaron elaborar y en su caso, actualizar el Calendario de Trabajo anual del CTEISP. El calendario correspondiente a 2015, será sometido a consideración de los miembros del Comité, entre los meses de enero y febrero de 2015.</p>

• CTE Información de Gobierno

Actividad
Normatividad técnica, diagnósticos y estudios temáticos
<p>Se trabajaron las versiones definitivas para el año 2014 de los siguientes documentos conceptuales y operativos que permiten la generación, suministro, integración, verificación y difusión de la información en materia de gobierno. Las versiones definitivas se entregaron en la reunión del CTEIG del 9 de julio de 2014:</p> <ul style="list-style-type: none"> ▪ Marco Conceptual. ▪ Fichas Técnicas de Información. ▪ Esquema General Anual de Estructura Estadística. <p>En la sesión del CTEIG que se llevó a cabo el 28 de noviembre de 2014 se acordó que los integrantes de este órgano colegiado enviaran sus comentarios y observaciones en torno a las propuestas de documentos conceptuales, metodológicos y operativos para la generación de información sobre el tema de Gobierno para el año 2015. Al 30 de diciembre de 2014 las propuestas referidas se encuentran en etapa de revisión por parte de los integrantes de este comité.</p>
Propuestas de Información de Interés Nacional
<p>El CTEIG presentó durante la primera sesión 2014 del Comité Ejecutivo del Subsistema Nacional de Información de Gobierno, Seguridad Pública e Impartición de Justicia (SNIGSPJ) del 11 de junio, la Encuesta Nacional de Calidad e Impacto Gubernamental (ENCIG) como propuesta para ser considerada Información de Interés Nacional. La junta de Gobierno del INEGI la aprobó como tal el 3 de septiembre de 2014 y dicho acuerdo fue publicado en el DOF el 1 de octubre de 2014.</p> <ul style="list-style-type: none"> ▪ La ENCIG 2013 se publicó el día 16 de junio de 2014 y la Encuesta se presentó en Conferencia de Prensa. ▪ Una vez publicados los resultados definitivos de la ENCIG 2013, se compartió con los integrantes del CE del SNIGSPJ el Boletín de Prensa correspondiente vía correo electrónico, así como con los miembros de los CTE del SNIGSPJ.
Propuestas de Indicadores Clave
<p>Al cierre de 2014, el CTEIG cuenta con tres indicadores en materia de gobierno, elaborados a partir de la Encuesta Nacional de Calidad e Impacto Gubernamental, que ya fueron aprobados por el CTEIG y que serán presentados durante el año 2015 ante el CE del SNIGSPJ para su posible integración al Catálogo Nacional de Indicadores:</p> <ul style="list-style-type: none"> ▪ Porcentaje de trámites y servicios públicos que se ofrecen en línea. ▪ Porcentaje de procesos de auditoría aplicados por el Órgano de Fiscalización del Estado o la Auditoría Superior de la Federación a la Administración Pública de la Entidad Federativa. ▪ Porcentaje de servidores públicos sancionados por infracción cometida con motivo del servicio público en la administración pública de las Entidades Federativas. <p>En el marco del Grupo de Trabajo de Colaboración en materia de Indicadores de información de gobierno se llevó a cabo una reunión el 24 de noviembre de 2014, durante la cual tomaron conocimiento de la propuesta de un conjunto de indicadores en materia de gobierno, contruidos a partir de la Encuesta Nacional de Calidad e Impacto Gubernamental (ENCIG), la cual continuará en revisión durante el primer trimestre de 2015.</p> <p>El citado Grupo sesionará entre los meses de enero y marzo de 2015, a efecto de continuar con los trabajos de análisis y propuesta de los siguientes indicadores.</p> <ul style="list-style-type: none"> ▪ Satisfacción con servicios públicos básicos. ▪ Satisfacción con servicios públicos bajo demanda. ▪ Satisfacción con servicios públicos por ámbito de gobierno. ▪ Condición de realización de pagos, trámites y solicitudes de servicios. ▪ Porcentaje de la población de 18 años y más con al menos una interacción con el Gobierno a través de Internet. ▪ Porcentaje de la población de 18 años y más que enfrentó algún tipo de problema al realizar un trámite, pago o solicitud de servicio ante el Gobierno. ▪ Tiempo promedio invertido en la realización de trámites. ▪ Tasa de prevalencia de corrupción. ▪ Incidencia de corrupción.
Infraestructura de información y otras actividades para el Subsistema
<p>De acuerdo con los proyectos de documentos conceptuales y operativos de la función de Gobierno para 2014, ya consensuados con los integrantes de este Comité Técnico Especializado, durante el primer trimestre de 2014 se elaboró la versión definitiva del instrumento para recabar la información correspondiente al “Censo Nacional de Gobierno, Seguridad Pública y Sistema Penitenciario Estatales 2014”.</p>

Actividad
<p>Los días 10 y 11 de febrero de 2014, se celebró el Taller para la Definición de una propuesta de México sobre Indicadores de Seguimiento para la Agenda de Desarrollo Post 2015, en lo que refiere a los temas de Gobernanza, combate a la corrupción y rendición de cuentas.</p> <p>A este evento, y como parte del CTEIG, fueron convocadas diversas Unidades del Estado, a fin de acordar una propuesta integrada de indicadores que sean presentados por México ante la Organización de las Naciones Unidas.</p> <p>En lo que respecta al Objetivo de garantizar la buena gobernanza e instituciones eficaces, se logró el acuerdo de ocho indicadores prioritarios alineados a las recomendaciones internacionales y para los cuales, México estaría en posibilidad de construirlos.</p> <p>El 26 de marzo, se entregó a la Dirección General de Coordinación del SNIEG, la actualización 2012 de tres Indicadores Clave en materia de gobierno, de conformidad con sus calendarios respectivos. Lo anterior a fin de registrar esta información y lograr su visualización a través del sitio web dispuesto para el Catálogo Nacional de Indicadores.</p>
<p>El 18 de diciembre de 2014, en el marco del CTEIG se realizó una reunión con personal de la Secretaría de Hacienda y Crédito Público, en la que se proporcionó apoyo técnico por parte del INEGI, relacionado con la selección de fuentes de información (registros administrativos), así como para la generación de indicadores.</p>
<p>Programa de Trabajo del CTEIG</p> <p>Como parte de las actividades del comité se elaboró la nueva versión del Programa de Trabajo 2014-2019. Este nuevo documento fue entregado por oficio al Lic. Mario Palma Rojo, Presidente del CE del SNIGSPIJ, el 26 de septiembre de 2014.</p>

• CTE Información sobre Prevención Social de la Violencia y la Delincuencia

Actividad
Normatividad técnica, diagnósticos y estudios temáticos
<p>El diagnóstico temático básico de la función de Prevención Social de la Violencia y la Delincuencia se incluyó en el Programa de Trabajo 2013-2019 del CTE, que fue aprobado durante su primera reunión 2014 del 11 de junio.</p> <p>Se trabajaron las versiones preliminares para el año 2014 de los siguientes documentos conceptuales y operativos que permiten la generación, suministro, integración, verificación y difusión de la información en materia de prevención social de la violencia y la delincuencia. Estas versiones se presentaron y entregaron en la reunión del CTEIPSVD del 11 de junio de 2014:</p> <ul style="list-style-type: none"> ▪ Marco Conceptual. ▪ Fichas Técnicas de Información. ▪ Esquema General Anual de Estructura Estadística. <p>En la segunda reunión 2014 del CTEIPSVD se estableció que los integrantes de este órgano colegiado revisarían las propuestas de documentos conceptuales, metodológicos y operativos para la generación de información del CTEIPSVD durante 2015. La Secretaría Técnica de este Comité Técnico Especializado envió el 2 de enero de 2015 a los integrantes de este órgano colegiado, las propuestas de documentos referidas, con la petición de remitir sus comentarios y observaciones a más tardar el 2 de febrero de 2015.</p>
Propuestas de Indicadores Clave
<p>Durante la segunda reunión 2014 del CTEIPSVD, efectuada el 11 de diciembre, se estableció el inicio de los trabajos del Grupo de Colaboración en materia de indicadores sobre prevención social de la violencia y la delincuencia, a efecto de avanzar en la integración de indicadores para el CNI en materia de prevención social de la violencia y la delincuencia, por lo que se comprometen a reunirse durante el primer trimestre de 2015 para continuar con los trabajos en la materia.</p> <p>También, acordaron que una vez generados los resultados de la ECOPRED 2014, se conforme la propuesta de indicadores para impulsar su incorporación al Catálogo.</p> <p>Derivado de lo anterior, se acordó que la Presidencia y el Secretario Técnico de este Comité Técnico Especializado, coordinen durante el primer trimestre de 2015 la realización de los trabajos necesarios para definir la propuesta de indicadores que deba impulsarse para su incorporación al Catálogo.</p> <p>Durante la primera reunión 2014 del CTEIPSVD, realizada el 11 de junio, se presentó el Modelo General de Índices e Indicadores sobre Gobierno, Crimen, Seguridad Pública, Victimización, Justicia y Sistema Penitenciario; así como el Catálogo Nacional de Indicadores, y se estableció como acuerdo que: Los integrantes del CTEIPSVD conformarán un grupo de colaboración en materia de indicadores a efecto de avanzar hacia la integración de un primer conjunto que se incorpore al Catálogo Nacional de Indicadores. Para ello, la Secretaría Técnica del Comité Técnico Especializado en coordinación con la Presidencia del Comité realizarán las acciones correspondientes para establecer su Programa de Trabajo y definir sus reglas de operación.</p>
Infraestructura de información y otras actividades para el Subsistema
<p>Firma de Convenio Marco de Colaboración SEGOB-INEGI:</p> <ul style="list-style-type: none"> ▪ El 28 de marzo de 2014 se firmó el Convenio Marco de Colaboración entre el INEGI y la Secretaría de Gobernación (SEGOB), a través del cual se buscará fomentar el desarrollo de información estadística y geográfica, sobre todo en lo que toca a la SEGOB. A partir de ello, se podrá acordar la realización de proyectos específicos a través de Convenios Específicos de Colaboración. La firma del citado Convenio Marco fue oficializada durante la Octava Sesión de la Comisión Intersecretarial para la Prevención Social de la Violencia y la Delincuencia, realizada el día 7 de abril del año en curso.

Actividad
<p>Firma de Convenio Específico de Colaboración SEGOB-INEGI.</p> <ul style="list-style-type: none"> ▪ El 30 de abril de 2014 se firmó el Convenio Específico de Colaboración entre la Secretaría de Gobernación y el INEGI, con el objeto de establecer los compromisos entre las partes para el levantamiento de la Encuesta de Cohesión Social para la Prevención de la Violencia y la Delincuencia (ECOPRED) 2014. ▪ La ECOPRED 2014, representa un estudio de carácter probabilístico que proporcionará información e indicadores, en donde se podrán hacer inferencias a nivel nacional y por ciudades de interés sobre la percepción y experiencias de la población de 12 a 29 años y de los jefes de hogares acerca de algunos elementos clave que propician los factores de riesgo de la violencia y la delincuencia en México. A través de esta encuesta, se medirá en los jóvenes de 12 a 29 años de edad los factores de riesgo y exposición a situaciones de violencia y delincuencia que incrementan la posibilidad de que esta población, objeto de estudio, replique posteriormente las mismas situaciones en la sociedad. Estos factores incluyen el contexto individual de los jóvenes; el desarrollo y relaciones dentro de sus familias; la influencia e interacción con amistades y compañeros; y las relaciones y apoyos entre los miembros de una comunidad, así como el contexto social en general.
<p>En el primer semestre de 2014 los integrantes del CTEIPSVD llevaron a cabo la revisión y opinión del proyecto del instrumento de captación de la “Encuesta Nacional de Cohesión Social para la Prevención de la Violencia y la Delincuencia” (ECOPRED) 2014, e hicieron llegar sus propuestas y comentarios sobre el mismo a la Secretaría Técnica de este órgano colegiado. Cada una de las propuestas fue sometida a distintos procedimientos de revisión, permitiendo la generación del instrumento para recabar la información de la ECOPRED 2014.</p>
<p>El instrumento se divide en dos: un cuestionario para el jefe(a) de hogar, y otro para los jóvenes del hogar. El primero busca captar las características sociodemográficas del hogar, de la comunidad; así como la confianza y desempeño de las autoridades encargadas de la Seguridad Pública, mientras que en la sección dirigida a los jóvenes del hogar, se pretende captar información sobre la dimensión económica del hogar, la dinámica familiar, la dinámica personal, las características de la comunidad, las escuelas y centros de trabajo a los que asiste el joven y finalmente la proyección personal que contempla a expectativa académica, laboral y de vida.</p>
<p>Los días 12 y 13 de febrero de 2014, se llevó a cabo el “Taller para la Definición de una propuesta de México sobre Indicadores de Seguimiento para la Agenda de Desarrollo Post 2015”, en lo que refiere a los temas de Paz, Seguridad y Justicia. Como parte de las actividades del CTEIPSVD, fueron convocadas diversas Unidades del Estado, a fin de acordar una propuesta integrada de indicadores para ser presentados por México ante la Organización de las Naciones Unidas. En lo que respecta al Objetivo de garantizar sociedades estables y pacíficas, se logró el acuerdo de 10 indicadores prioritarios alineados a las recomendaciones internacionales y para los cuales, México estaría en posibilidad de construirlos.</p>
<p>El 9 de mayo de 2014, se entregó a la Dirección General de Coordinación del SNIEG, un ejercicio de identificación de indicadores, en materia de prevención social de la violencia y la delincuencia, contruidos a partir de Proyectos Estadísticos del Subsistema Nacional de Información de Gobierno, Seguridad Pública e Impartición de Justicia, que fueron comprometidos como indicadores de seguimiento en los instrumentos de planeación del desarrollo nacional: Plan de Desarrollo, Programas Nacionales y Programas Sectoriales; a fin de impulsar su integración al Catálogo Nacional de Indicadores.</p>
<p>El 9 de junio de 2014, se celebró una reunión de acercamiento con personal de la Dirección General de Planeación Estratégica y de la Dirección General de Coordinación Intersecretarial de la Subsecretaría de Prevención y Participación Ciudadana de la Secretaría de Gobernación, a fin de establecer un mecanismo de coordinación y/o cooperación en materia de indicadores de prevención social de la violencia y la delincuencia.</p>
<p>En la segunda reunión 2014 del CTEIPSVD se estableció que los integrantes de este órgano colegiado identificarán registros administrativos en materia de prevención social de la violencia y la delincuencia, factibles de análisis para su posible incorporación al diagnóstico, a más tardar el 6 de marzo de 2015.</p> <p>Las actividades que se realizarán para el desarrollo de este tema son las siguientes:</p> <ul style="list-style-type: none"> ▪ Identificación de los registros administrativos relevantes en la materia: a) Relevantes para el Subsistema, y b) Que permitan conocer una población de estudio (cuenta estadística). ▪ Diagnóstico del registro administrativo: Cobertura, Oportunidad, Completitud, Accesibilidad, Calidad, y Vinculación con proyectos declarados de IIN. ▪ Generación de acuerdos en el CTE. ▪ Transformación en registro estadístico. ▪ Elaboración de la documentación del registro administrativo en DDI. ▪ Incorporación al proceso de producción regular.
<p>En la segunda reunión 2014 del CTEIPSVD, se establecieron acuerdos para que los integrantes de este órgano colegiado apoyen la implementación los Censos cuyos levantamientos se llevarán a cabo de marzo a mayo, y de abril a junio de 2015; así como revisar los proyectos de cuestionarios y remitir a la Secretaría Técnica vía correo electrónico conforme a la fecha que se marque, sus comentarios y observaciones en torno a los instrumentos de captación.</p> <p>La Secretaría Técnica de este Comité Técnico Especializado hizo llegar a sus miembros el 8 de enero de 2015 los nuevos proyectos de cuestionarios del Censo Nacional de Gobierno, Seguridad Pública y Sistema Penitenciario Estatales 2015, y del Censo Nacional de Gobiernos Municipales y Delegacionales 2015, para su revisión, y en su caso, emisión de comentarios y observaciones, a más tardar el día 30 de enero de 2015.</p>
<p>Programa de Trabajo del CTEIPSVD</p> <p>Como parte de las actividades del comité se elaboró la nueva versión del Programa de Trabajo 2013-2019, el cual fue aprobado por unanimidad en la primera sesión 2014 del CTEIPSVD.</p> <p>Este documento fue entregado por oficio al Lic. Mario Palma Rojo, Presidente del CE del SNIGSPUI, el 26 de septiembre de 2014.</p>

• CTE Datos Abiertos

Actividad
<p align="center">Normatividad técnica, diagnósticos y estudios temáticos</p>
<p>En la reunión del CTEDA realizada el 26 de febrero de 2014, se presentó ante sus integrantes del Proyecto de la Norma Técnica para el acceso y publicación de Datos Abiertos de la Información Estadística y Geográfica de Interés Nacional, ellos revisaron y ajustaron el proyecto, y se presentó al Presidente e integrantes del Comité Ejecutivo del SNIGSPIJ en su sesión del 11 de junio de 2014. En cumplimiento a lo establecido en esta sesión del Comité Ejecutivo del SNIGSPIJ, durante el periodo comprendido del 18 de agosto al 12 de septiembre de 2014, se realizó la consulta pública del Proyecto de la Norma.</p> <p>En la reunión del CTEDA llevada a cabo el 6 de noviembre de 2014, uno de los puntos de la agenda fue la presentación de la versión del proyecto de la Norma Técnica para el acceso y publicación de Datos Abiertos de la Información Estadística y Geográfica de Interés Nacional, que incorpora los resultados de la consulta pública, conforme a lo acordado en el marco del Comité Ejecutivo del SNIGSPIJ.</p> <p>La Junta de Gobierno del INEGI en su sesión del 11 de noviembre de 2014 aprobó la “Norma Técnica para el acceso y publicación de Datos Abiertos de la Información Estadística y Geográfica de Interés Nacional”, el Acuerdo fue publicado en el DOF el 4 de diciembre de 2014.</p> <p>En la reunión del CTEDA del 6 de noviembre de 2014, se presentó una propuesta de Programa de difusión e implementación de esta Norma.</p>
<p align="center">Infraestructura de Información y otras actividades para el Subsistema</p>
<p>Programa de Trabajo del CTEDA</p> <p>Como parte de las actividades del comité se elaboró la nueva versión del Programa de Trabajo 2014-2018. Este nuevo documento fue entregado por oficio al Lic. Mario Palma Rojo, Presidente del CE del SNIGSPIJ, el 21 de mayo de 2014.</p>

5. Consideraciones finales

Durante 2014 los Comités Ejecutivos y los Comités Técnicos Especializados de los cuatro Subsistemas Nacionales de Información realizaron importantes actividades contenidas en los apartados del Capítulo II, de las que se derivan las siguientes consideraciones:

- La operación de los órganos colegiados de los Subsistemas a lo largo de 2014 hizo posible mantener la continuidad de las actividades, objetivos y metas del Programa Anual de Estadística y Geografía 2014, así como de los programas de mediano y largo plazos del SNIEG.
- Se fortaleció la cobertura del Sistema con la creación de un nuevo Comité Técnico Especializado en materia de Información de Desarrollo Rural y Urbano; esto, debido a que esta materia repercute en los cuatro Subsistemas temáticamente y en términos de transversalidad.
- Se incrementó en cada Subsistema el número de aportaciones de los órganos colegiados con nuevos temas, proyectos y actividades, además de que se presentaron más casos de colaboración entre Comités Técnicos Especializados, como resultado de la coordinación entre los Comités Ejecutivos de los cuatro Subsistemas Nacionales de Información.
- Con las actividades de los órganos colegiados de los Subsistemas se continúa consolidando el desarrollo del SNIEG, a partir de los resultados obtenidos en 2014, que se traducen en las siguientes propuestas concretas aprobadas por la Junta de Gobierno y publicadas en el Diario Oficial de la Federación:

Normatividad Técnica:

- Reformas y adiciones a la Norma Técnica para la Incorporación y actualizaciones de Información al Directorio Estadístico Nacional de Unidades Económicas
- Norma Técnica Para el Acceso y Publicación de Datos Abiertos de Información Estadística y Geográfica de Interés Nacional
- Norma Técnica para la Generación de Modelos Digitales de Elevación con fines geográficos

Información de Interés Nacional:

- Estadísticas de Defunciones Registradas
- Estadísticas de Defunciones Fetales
- Inventario Nacional de Gases y Compuestos de Efecto Invernadero
- Inventario Nacional Forestal y de Suelos
- Encuesta Nacional de Calidad e Impacto Gubernamental
- Red Nacional de Caminos
- Encuesta Nacional de Dinámica Demográfica

Un conjunto de 41 Indicadores Clave:

- Proporción de niños menores de cinco años con insuficiencia ponderal.
- Porcentaje de hogares con gasto catastrófico en salud por quintil de ingreso.
- Prevalencia de uso de métodos anticonceptivos modernos en mujeres en edad fértil unidas.
- Participación masculina en la prevalencia anticonceptiva de mujeres en edad fértil unidas.
- Índice de Envejecimiento.
- Relación de dependencia.
- Inflación Subyacente Anual, Mercancías.
- Inflación Subyacente Anual, Servicios.
- Inflación No Subyacente Anual, Agropecuarios.
- Inflación No Subyacente Anual, Energéticos y Tarifas Autorizadas por Gobierno.
- Variación Anual del INPP, General, Sin Petróleo.
- Variación Anual del INPP, Actividades Primarias.
- Variación Anual del INPP, Actividades Secundarias sin Petróleo.
- Variación Anual del INPP, Actividades Terciarias.
- Variación Anual del INPP, Bienes Finales.
- Variación Anual del INPP, Bienes Intermedios.
- Emisión nacional de gases de efecto invernadero.
- Emisión de gases de efecto invernadero por PIB.
- Emisiones de GEI per cápita.
- Emisión de bióxido de carbono por quema de combustibles fósiles.
- Emisión de bióxido de carbono por PIB.
- Emisión per cápita de bióxido de carbono.
- Superficie de áreas naturales terrestres y marinas protegidas.
- Vegetación natural remanente.
- Producción de petróleo.
- Producción de gas.
- Margen de Reserva del Sistema Interconectado Nacional.
- Participación de fuentes renovables y alternas en la producción nacional de energía.
- Participación de los hidrocarburos en la producción nacional de energía.
- Índice de independencia energética.
- Oferta interna bruta de energía.
- Oferta interna bruta de energía cubierta con importaciones.
- Índice Global de Sustentabilidad Hídrica.
- Índice Global de acceso a los servicios básicos de agua (IGASA).
- Porcentaje de municipios con disposición adecuada de Residuos Sólidos Urbanos.
- Proporción de la población con acceso a la recolección de residuos.
- Tasa de restitución de reservas de hidrocarburos 1P.
- Intensidad energética nacional.
- Relación reservas 1P- Producción.
- Variación de las ventas de combustibles básicos de PEMEX.
- Variación de las ventas de electricidad.

También se aprobó la propuesta de ajuste metodológico del Indicador Clave “Índice de la Tendencia Laboral de la Pobreza con Intervalos de Salarios”, que sustituye al anterior “Índice de la Tendencia Laboral de la Pobreza”, y se actualizaron los metadatos en los formatos de los 16 Indicadores Clave del CTE de Estadísticas de Comercio Exterior, referentes a la Balanza Comercial de Mercancías de México.

Todo lo anterior ha reforzado el papel del INEGI como Unidad Central Coordinadora del Sistema al fomentar las acciones que permiten mantener su operación eficiente.

Capítulo III
Informe Anual de Actividades del INEGI y sobre el Ejercicio del Gasto,
incluyendo las Observaciones Relevantes del Auditor Externo

Introducción

De acuerdo al artículo 86, fracción III de la Ley del Sistema Nacional de Información Estadística y Geográfica (LSINIEG), el Instituto Nacional de Estadística y Geografía (INEGI o Instituto) tiene la obligación de entregar al Ejecutivo Federal y al Congreso de la Unión un informe detallado tanto de las actividades y resultados de su desempeño como del ejercicio del gasto correspondiente al período del 1° de enero al 31 de diciembre de 2014. Este capítulo cumple con esta obligación.

La información se presenta siguiendo el orden establecido en el Programa Anual de Trabajo 2014. Así, las actividades y resultados de las Unidades Administrativas del Instituto se desglosan de acuerdo a los Programas Presupuestales que fueron evaluados y aprobados en su momento por las instancias correspondientes. El capítulo inicia con las actividades del Programa Presupuestario P01 Planeación, Coordinación y Seguimiento del Sistema Nacional de Información Estadística y Geográfica, que incluye las tareas realizadas por la Junta de Gobierno y la Presidencia del INEGI, la Dirección General de Coordinación del Sistema Nacional de Información Estadística y Geográfica (SNIEG) y la Dirección General de Vinculación y Servicio de Público de Información.

A ello siguen las actividades del Programa Presupuestario P02 Producción y Difusión de la Información Estadística y Geográfica, y que corresponden a las tareas de las Direcciones Generales de Estadísticas Sociodemográficas, Estadísticas Económicas, Geografía y Medio Ambiente, Integración, Análisis e Investigación, Estadísticas de Gobierno, Seguridad Pública y Justicia, así como a las actividades de la Dirección General Adjunta de Comunicación (adscrita a la Dirección General de Vinculación y Servicio de Público de Información), la Dirección General Adjunta de Informática (adscrita a la Dirección General de Administración) y las llevadas a cabo por las Direcciones Regionales y las Coordinaciones Estatales. En beneficio de una mayor claridad y consistencia en la presentación, se han incluido, en este apartado las actividades relacionadas con la muestra Intercensal del Censo de Población y Vivienda, que corresponde al Programa Presupuestal P04 y que realizó la Dirección General de Estadísticas Sociodemográficas y las actividades relativas a los Censos Económicos 2014 que corresponden al Programa Presupuestal P05 y que desarrolló la Dirección General de Estadísticas Económicas.

Enseguida se informa de las tareas del Programa Presupuestario M01 Actividades de Apoyo Administrativo y del Programa Presupuestario O01 Apoyo a la Función Pública y Buen Gobierno, cuyo desarrollo fue responsabilidad, respectivamente, de la Dirección General de Administración y de la Contraloría Interna del Instituto. Se incluye, finalmente, una relatoría del Ejercicio del Gasto 2014 y el comunicado emitido por el Auditor Externo en el que manifiestan su conformidad con los Estados Financieros del Instituto, formulando un dictamen limpio.

El presente informe de actividades y resultados expresa el irrenunciable apego que el INEGI mantiene ante la Ley y normatividad vigente, a la vez que muestra que el Instituto sigue cumpliendo con oportunidad, rigor y pulcritud su obligación de rendir cuentas.

**Planeación, Coordinación, Seguimiento y Evaluación del
Sistema Nacional de Información Estadística y Geográfica**

1. Actividades de la Junta de Gobierno

La Ley del Sistema Nacional de Información Estadística y Geográfica (LSNIEG), establece en su artículo 67 que la Junta de Gobierno es el órgano superior de dirección del Instituto Nacional de Estadística y Geografía y, por tanto, es la instancia con la mayor responsabilidad para el cumplimiento pleno del mandato que la misma LSNIEG le fija al Instituto, así como en lo que se refiere a que dicho acatamiento satisfaga los más altos criterios de calidad y transparencia. Durante 2014 la prioridad central de la Junta de Gobierno y su Presidencia fue garantizar el que se concretase esta doble responsabilidad.

En 2014, la Junta de Gobierno celebró once sesiones (mismo número que en 2013) en las cuales evaluó 103 propuestas de acuerdo (9% más que en 2013), mismas que fueron aprobadas por unanimidad, por lo que a su vez se procedió en cada caso a promover su difusión y cumplimiento. Estos acuerdos se vinculan a las actividades del Sistema Nacional de Información Estadística y Geográfica y del INEGI, por lo que conviene informar por separado cada caso.

1.1 Acuerdos de la Junta de Gobierno relacionados con el Sistema Nacional de Información Estadística y Geográfica

1.1.1 Programas contemplados en el artículo 9 de la LSNIEG

De acuerdo con lo dispuesto por el artículo 9 de la LSNIEG, la ordenación y regulación de las actividades necesarias para la planeación, programación, producción y difusión de la Información de Interés Nacional (IIN), se debe llevar a cabo a través de los siguientes Programas: el Estratégico del Sistema Nacional de Información Estadística y Geográfica, el Nacional de Estadística y Geografía y el Anual de Estadística y Geografía.

En este sentido, la Junta de Gobierno tiene a su cargo la evaluación y aprobación de los programas referidos, debiendo someter los mismos a la opinión de las instancias respectivas en términos de lo señalado por la LSNIEG.

Durante la Décima Primera Sesión de 2014 de la Junta de Gobierno, celebrada el 9 de diciembre de ese año, se presentó a los miembros de dicho Órgano Colegiado el Programa Anual de Estadística y Geografía 2015. La Junta de Gobierno aprobó por unanimidad este Programa.

El Programa Anual de Estadística y Geografía 2015, alineado a los otros dos Programas antes mencionados, tiene por objeto establecer la programación de las Actividades específicas que realizarán durante el 2015 las Unidades del Estado integrantes del SNIIEG, en lo que corresponde al diseño, captación, producción, actualización, organización, procesamiento, integración, compilación, publicación, divulgación y conservación de la IIN. La programación se plantea en el ámbito de los Subsistemas Nacionales de Información (SNI), en donde las Unidades del Estado participan a través de los Comités Ejecutivos (CE) y de los Comités Técnicos Especializados (CTE). Así mismo, este Programa contiene las actividades que permitirán al Instituto atender su responsabilidad de normar y coordinar el desarrollo del Sistema.

1.1.2 Información de Interés Nacional

Siendo la tarea sustantiva del SNIIEG proporcionar información de calidad, pertinente, veraz y oportuna a la sociedad y el Estado, es evidente que una de las responsabilidades mayores que el Sistema tiene es el determinar la información que ha de considerarse de Interés Nacional y, de manera complementaria, normar la generación y producción de esta información para garantizar que ésta satisfaga los atributos de calidad que se le exigen.

- Inclusión de Indicadores Clave en el Catálogo Nacional de Indicadores

En la Tercera Sesión de 2014 de la Junta de Gobierno, celebrada el 14 de mayo, aprobó la inclusión al Catálogo Nacional de Indicadores de los siguientes Indicadores Clave en materia de la sociedad de la información: el Porcentaje de hogares con internet, el Porcentaje de exportaciones de bienes de Tecnologías de la Información y Comunicación y el Porcentaje de importaciones de bienes de Tecnologías

de la Información y Comunicación. El cálculo y actualización de estos Indicadores Clave, serán responsabilidad del INEGI.

Por su parte en la Cuarta Sesión de 2014, la Junta de Gobierno aprobó la inclusión al CNI de dos Indicadores Clave, la Proporción de niños menores de cinco años con insuficiencia ponderal y el Porcentaje de hogares con gasto catastrófico en salud por quintil de Ingreso. Estos indicadores serán generados y actualizados por la Secretaría de Salud.

Durante su Quinta Sesión de 2014, celebrada el 15 de julio, la Junta de Gobierno aprobó la inclusión en el CNI de seis Indicadores Clave relativos al cambio climático, así como dos en material de suelo y fauna (Cuadro 1.1)

Cuadro 1.1
Indicadores sobre Cambio Climático, el Suelo y la Fauna
aprobados para su incorporación al Catálogo Nacional de Indicadores

Unidad del Estado responsable de cálculo	Indicador
Secretaría de Medio Ambiente y Recursos Naturales a través de la Coordinación General de Cambio Climático y Desarrollo Bajo en Carbono del Instituto Nacional de Ecología y Cambio Climático	1. Emisión nacional de gases de efecto invernadero
	2. Emisión de gases de efecto invernadero por Producto Interno Bruto
	3. Emisión de gases de efecto invernadero per cápita
	4. Emisión de bióxido de carbono por quema de combustibles fósiles
	5. Emisión de bióxido de carbono por Producto Interno Bruto
	6. Emisión per cápita de bióxido de carbono
Secretaría del Medio Ambiente y Recursos Naturales / Dirección General de Estadísticas e Información Ambiental	7. Superficie de áreas naturales terrestres y marinas protegidas
Instituto Nacional de Estadística y Geografía / Dirección General de Geografía y Medio Ambiente	8. Vegetación natural remanente

En la Sexta Sesión de 2014, celebrada el 19 de agosto, la Junta de Gobierno aprobó la inclusión en el CNI de ocho Indicadores Clave en materia del sector energético (Cuadro 1.2):

Cuadro 1.2
Indicadores sobre el Sector Energético
aprobados para su incorporación al Catálogo Nacional de Indicadores

Unidad del Estado responsable de cálculo	Indicador
Secretaría de Energía / Subsecretaría de Hidrocarburos / Petróleos Mexicanos.	1. Producción de petróleo
	2. Producción de gas
Secretaría de Energía / Subsecretaría de Electricidad / Comisión Federal de Electricidad.	3. Margen de Reserva del Sistema Interconectado Nacional
Secretaría de Energía / Subsecretaría de Planeación y Transición Energética.	4. Participación de fuentes renovables y alternas en la producción nacional de energía
	5. Participación de los hidrocarburos en la producción nacional de energía
	6. Índice de independencia energética
	7. Oferta Interna Bruta de energía
	8. Oferta Interna Bruta de energía cubierta con importaciones

En su Novena Sesión de 2014, celebrada el 15 de octubre, la Junta de Gobierno aprobó la inclusión en el CNI los siguientes Indicadores Clave en materia de población y dinámica demográfica (Cuadro 1.3):

Cuadro 1.3
Indicadores sobre el Sector Social
aprobados para su incorporación al Catálogo Nacional de Indicadores

Unidad del Estado responsable de cálculo	Indicador
Secretaría de Desarrollo Social / Dirección General de Análisis y Prospectiva	1. Índice de envejecimiento
	2. Relación de dependencia
Secretaría General del Consejo Nacional de Población / Dirección General de Estudios Sociodemográficos y Prospectiva.	3. Participación masculina en la prevalencia anticonceptiva de mujeres en edad fértil unidas
	4. Prevalencia de uso de métodos anticonceptivos modernos en mujeres en edad fértil unidas

En la misma Novena Sesión de 2014, la Junta de Gobierno aprobó la inclusión al CNI los siguientes Indicadores Clave en materia de precios (Cuadro 1.4):

Cuadro 1.4
Indicadores sobre el Sector Económico
aprobados para su incorporación al Catálogo Nacional de Indicadores

Unidad del Estado responsable de cálculo	Indicador
Instituto Nacional de Estadística y Geografía / Dirección General de Estadísticas Económicas	<ol style="list-style-type: none"> 1. Inflación Subyacente Anual, Mercancías 2. Inflación Subyacente Anual, Servicios 3. Inflación No Subyacente Anual, Agropecuarios 4. Inflación No Subyacente Anual, Energéticos y Tarifas Autorizadas por Gobierno 5. Variación Anual del INPP, General, Sin Petróleo 6. Variación Anual del INPP, Actividades Primarias 7. Variación Anual del INPP, Actividades Secundarias sin Petróleo 8. Variación Anual del INPP, Actividades Terciarias 9. Variación Anual del INPP, Bienes Finales 10. Variación Anual del INPP, General, Bienes Intermedios

Como un tercer y cuarto grupo de indicadores de la Novena Sesión de 2014, la Junta de Gobierno aprobó la incorporación al CNI de dos Indicadores Clave, en materia de emisiones y residuos y dos más en materia de agua. (Cuadro 1.5):

Cuadro 1.5
Indicadores sobre Emisiones y Residuos y Agua
aprobados para su incorporación al Catálogo Nacional de Indicadores

Unidad del Estado responsable de cálculo	Indicador
Instituto Nacional de Estadística y Geografía / Dirección General de Geografía y Medio Ambiente	<ol style="list-style-type: none"> 1. Porcentaje de municipios con disposición adecuada de residuos sólidos urbanos 2. Proporción de la población con acceso a la recolección de residuos
Comisión Nacional del Agua / Subdirección General de Planeación.	<ol style="list-style-type: none"> 3. Índice Global de Sustentabilidad Hídrica
Comisión Nacional del Agua / Subdirección General de Agua Potable, Drenaje y Saneamiento.	<ol style="list-style-type: none"> 4. Índice Global de acceso a los servicios básicos de agua (IGASA)

Adicionalmente la Junta de Gobierno aprobó la sustitución en el CNI del IC denominado Índice de la Tendencia Laboral de la Pobreza por el Índice de la Tendencia Laboral de la Pobreza con Intervalos de Salarios. Corresponderá al Consejo Nacional de Evaluación de la Política de Desarrollo Social (CONEVAL) generar de manera periódica el indicador en la forma y términos que determine el Comité Técnico Especializado de Información Estadística y Geográfica de Desarrollo Social.

Finalmente, en la Décima Primera Sesión de 2014, celebrada el 9 de diciembre, la Junta de Gobierno aprobó la inclusión al CNI de los siguientes cinco Indicadores Clave en materia del sector energético (Cuadro 1.6)

Cuadro 1.6
Indicadores sobre el Sector Energético
aprobados para su incorporación al Catálogo Nacional de Indicadores

Unidad del Estado responsable de cálculo	Indicador
Secretaría de Energía / Subsecretaría de Hidrocarburos / Comisión Nacional de Hidrocarburos / Petróleos Mexicanos.	<ol style="list-style-type: none"> 1. Tasa de restitución de reservas de hidrocarburos 1P 2. Relación reservas 1P-Producción
Secretaría de Energía / Subsecretaría de Planeación y Transición Energética	<ol style="list-style-type: none"> 3. Intensidad energética nacional
Instituto Nacional de Estadística y Geografía / Dirección General de Estadísticas Económicas.	<ol style="list-style-type: none"> 4. Variación de las ventas de combustibles básicos de PEMEX 5. Variación de las ventas de electricidad

- Información de Interés Nacional aprobada por la Junta de Gobierno

Durante las distintas sesiones llevadas a cabo en 2014, la Junta de Gobierno, en cumplimiento de los artículos 77, fracción II y 78 de la LSNIEG, determinó como Información de Interés Nacional los siguientes temas: el Inventario Nacional Forestal y de Suelos, las Estadísticas de Defunciones Registradas, las Estadísticas de Defunciones Fetales, el Inventario Nacional de Gases y Compuestos de Efecto Invernadero, la Encuesta Nacional de Calidad e Impacto Gubernamental, la Red Nacional de Caminos y la Encuesta Nacional de la Dinámica Demográfica.

1.1.3 Órganos Colegiados del SNIEG

Por otro lado, de acuerdo al artículo 5 de la LSNIEG, el Sistema Nacional está integrado por un Consejo Consultivo Nacional y cuatro Subsistemas Nacionales de Información: el demográfico y social, el económico, el de geografía y medio ambiente y el de gobierno, seguridad pública e impartición de justicia. Con base en la misma LSNIEG, cada SNI tiene como objetivo producir, integrar y difundir información y para ello se apoyará en sus Comités Ejecutivos y Comités Técnicos Especializados.

Durante las sesiones que llevó a cabo la Junta de Gobierno a lo largo de 2014, aprobó la creación de dos CTE, el de Información de los Objetivos de Desarrollo del Milenio y el de Desarrollo Regional y Urbano. Así mismo, la Junta de Gobierno aprobó también la inclusión y reemplazo de distintos vocales en los CTE de los SNI.

1.1.4 Normas y Lineamientos del SNIEG

Las normas y lineamientos aprobados por la Junta de Gobierno durante el 2014 y que guardan relación con el SNIEG son los siguientes:

- Reglas para la determinación de faltas administrativas e imposición de sanciones, por la comisión de infracciones a la Ley del Sistema Nacional de Información Estadística y Geográfica.

En virtud de que la LSNIEG establece que los informantes del Sistema están obligados a proporcionar con veracidad y oportunidad los datos e informes que el INEGI y las autoridades competentes les soliciten para fines estadísticos y geográficos, los cuales deberán ser manejados bajo los principios de confidencialidad y reserva previstos en la propia LSNIEG, estas reglas tienen por objeto establecer las disposiciones generales para regular la determinación de faltas administrativas y la imposición de sanciones por la comisión de infracciones a la LSNIEG.

- Norma Técnica para el acceso y publicación de Datos Abiertos de la Información Estadística y Geográfica de Interés Nacional.

Esta norma tiene por objeto establecer las disposiciones para que los conjuntos de datos en el marco del Servicio Público de Información Estadística y Geográfica, generados y administrados por las Unidades del Estado, se pongan a disposición como datos abiertos, con el propósito de facilitar su acceso, uso, consulta, reutilización y redistribución para cualquier fin.

- Norma Técnica para la Generación de Modelos Digitales de Elevación con fines geográficos.

Dicha norma tiene por objeto establecer las disposiciones para armonizar y normalizar la generación de información geográfica a través de modelos digitales de elevación que se incorpore al SNIEG.

- Principios y buenas prácticas para las Actividades Estadísticas y Geográficas del Sistema Nacional de Información Estadística y Geográfica.

Estos principios y buenas prácticas procuran que en las Actividades Estadísticas y Geográficas que realizan las Unidades del Estado se tomen en cuenta las mejores prácticas, tanto nacionales como internacionales, de conformidad con lo que establece la LSNIEG.

- Reglas para la integración y administración del Acervo de Información de Interés Nacional.

Tomando en cuenta que el INEGI debe conservar la Información de Interés Nacional que elaboren el propio Instituto y las Unidades del Estado, en términos de lo dispuesto en la LSNIEG, así como en las disposiciones de carácter general que al efecto emita, estas reglas establecen las disposiciones para normar y coordinar la integración y administración del Acervo de Información de Interés Nacional.

- Reglas para la Atención de Requerimientos Internacionales de Información de Interés Nacional.

Estas reglas tienen por objeto establecer el proceso mediante el cual las Unidades del Estado que reciban requerimientos de Información de Interés Nacional, deberán reportar o enviar a gobiernos extranjeros u organismos internacionales, en cumplimiento a lo dispuesto por el artículo 51 de la LSNIEG.

- Reglas para la integración y funcionamiento del Consejo Consultivo Nacional.

La LSNIEG establece que corresponde al INEGI normar y coordinar el Sistema, establecer las disposiciones generales que garanticen la participación de los diferentes órganos colegiados y que el SNIEG estará integrado por el Consejo Consultivo Nacional, los Subsistemas Nacionales de Información y el INEGI, la Junta de Gobierno aprobó el 17 de octubre de 2008 estas reglas, las cuales se actualizaron el 24 de abril de 2009, el 20 de julio de 2010, el 23 de mayo de 2011 y la cuarta actualización corresponde al 04 de diciembre de 2014.

- Calendario que contiene las fechas de publicación de la IIN y de difusión de la Información de Coyuntura a que habrá de sujetarse el INEGI en el año 2015. Estos calendarios se aprobaron el 11 de noviembre de 2014 en la Décima Sesión de la Junta de Gobierno en cumplimiento de su atribución específica, establecida en el artículo 77, fracción XI de la LSNIEG. Los Cuadros 1.7 y 1.8 presentan las fechas de publicación y difusión.

Cuadro 1.7
Calendario de publicación de Información de Interés Nacional 2015

Tema / Producto	Fecha de Publicación
ESTADÍSTICAS ECONÓMICAS	
Sistema de Cuentas Nacionales de México	
Cuenta Satélite de las Instituciones sin Fines de Lucro de México, 2013 preliminar. Año Base 2008*/	17 de marzo
Cuenta Satélite del Sector Salud de México, 2013 preliminar. Año Base 2008*/	23 de marzo
Cuenta Satélite del Turismo de México, 2013 preliminar. Año Base 2008*/	31 de marzo
Cuentas de Bienes y Servicios, 2013 revisada. Año Base 2008	29 de mayo
Indicadores Macroeconómicos del Sector Público, 2013 revisada. Año Base 2008	8 de junio
Cuentas por Sectores Institucionales, 2013 revisada. Año Base 2008	30 de junio
Gobiernos Estatales y Gobiernos Locales, Cuentas Corrientes y de Acumulación. Cuentas de Producción por Finalidad, 2013 revisada. Año Base 2008	3 de julio
Producto Interno Bruto por Entidad Federativa, 2013 revisada. Año Base 2008	24 de julio
Valor Agregado de Exportación de la Manufactura Global, 2013 revisada. Año Base 2008	18 de agosto
Cuentas de Bienes y Servicios, 2014 preliminar. Año Base 2008*/	25 de septiembre
Indicadores Macroeconómicos del Sector Público, 2014 preliminar. Año Base 2008*/	30 de septiembre
Cuentas por Sectores Institucionales, 2014 preliminar. Año Base 2008*/	25 de noviembre
Valor Agregado de Exportación de la Manufactura Global, 2014 preliminar. Año Base 2008*/	27 de noviembre
Gobiernos Estatales y Gobiernos Locales, Cuentas Corrientes y de Acumulación. Cuentas de Producción por Finalidad, 2014 preliminar. Año Base 2008*/	30 de noviembre

Tema / Producto	Fecha de Publicación
Cuentas Económicas y Ecológicas de México, 2014 preliminar. Año Base 2008 ^{*/}	30 de noviembre
Cuenta Satélite del Turismo de México, 2014 preliminar. Año Base 2008 ^{*/}	2 de diciembre
Producto Interno Bruto por Entidad Federativa, 2014 preliminar. Año Base 2008 ^{*/}	4 de diciembre
Cuenta Satélite del Trabajo no Remunerado de los Hogares de México (CSTNRHM), 2014 preliminar. Año Base 2008 ^{*/}	11 de diciembre
Tablas Origen - Destino de la Formación Bruta de Capital Fijo, 2014 preliminar. Año Base 2008 ^{*/}	15 de diciembre
Medición de la Economía Informal, 2014 preliminar. Año Base 2008 ^{*/}	18 de diciembre
Censos Económicos	
Censos Económicos 2014 Tabulados de Resultados Generales	28 de julio
ESTADÍSTICAS SOCIODEMOGRÁFICAS	
Encuesta Nacional de Ingresos y Gastos de los Hogares (ENIGH) 2014	16 de julio
Módulo de Condiciones Socioeconómicas (MCS) 2014	16 de julio
ESTADÍSTICAS DE GOBIERNO, SEGURIDAD PÚBLICA E IMPARTICIÓN DE JUSTICIA	
Encuesta Nacional de Victimización y Percepción sobre Seguridad Pública (ENVIPE) 2015 ^{*/1/}	30 de septiembre
Censo Nacional de Gobierno, Seguridad Pública y Sistema Penitenciario Estatales 2015 ^{*/}	14 de diciembre
Censo Nacional de Procuración de Justicia Estatal 2015 ^{*/}	14 de diciembre
Censo Nacional de Impartición de Justicia Estatal 2015 ^{*/}	14 de diciembre
INFORMACIÓN GEOGRÁFICA	
Conjuntos de Datos Vectoriales de Información Topográfica escala 1:50 000 serie III	Ene Feb Mar Abr May Jun Jul Ago Sep Oct Nov Dic 31 30 29 30 31 31 30 30 30 31
Catálogo Único de Claves de Áreas Geoestadísticas Estatales, Municipales y Localidades	15 15 15 15 15 15 15 15 15 15 15
Marco Geoestadístico Nacional	30 de junio
Información Ambiental de los Censos Económicos	30 de julio
Tabulados y Resultados de la Sección Catastral del Censo Nacional de Gobiernos Municipales y Delegaciones 2015	15 de diciembre
Red Nacional de Caminos	15 de diciembre

Nota: La información se publicará a las 8:00 hrs. del día indicado.

^{*/} La difusión de esta información incluye boletín de prensa.

^{1/} Los microdatos de este proyecto se publicarán en las mismas fechas de difusión.

() Indica el mes o trimestre al que hace referencia la información.

Cuadro 1.8
Calendario de difusión de información de coyuntura 2015

Mensuales	Ene	Feb	Mar	Abr	May	Jun	Jul	Ago	Sep	Oct	Nov	Dic
Índice Nacional de Precios al Consumidor, 2ª quincena y mensual ^{*/}	8 (Dic)	9 (Ene)	9 (Feb)	9 (Mar)	7 (Abr)	9 (May)	9 (Jun)	7 (Jul)	9 (Ago)	8 (Sep)	9 (Oct)	9 (Nov)
Índice Nacional de Precios Productor ^{*/}	8 (Dic)	9 (Ene)	9 (Feb)	9 (Mar)	7 (Abr)	9 (May)	9 (Jun)	7 (Jul)	9 (Ago)	8 (Sep)	9 (Oct)	9 (Nov)
Inversión Fija Bruta ^{*/}	14 (Oct)	4 (Nov)	3 (Dic)	1 (Ene)	4 (Feb)	3 (Mar)	3 (Abr)	4 (May)	3 (Jun)	2 (Jul)	4 (Ago)	3 (Sep)
Actividad Industrial ^{*/}	9 (Nov)	11 (Dic)	13 (Ene)	10 (Feb)	12 (Mar)	11 (Abr)	10 (May)	11 (Jun)	11 (Jul)	12 (Ago)	11 (Sep)	11 (Oct)
Indicador Mensual del Consumo Privado en el Mercado Interior ^{*/}	15 (Oct)	5 (Nov)	4 (Dic)	8 (Ene)	6 (Feb)	4 (Mar)	8 (Abr)	5 (May)	4 (Jun)	5 (Jul)	5 (Ago)	4 (Sep)

Indicador Mensual de la Actividad Industrial por Entidad Federativa	19	6	6	8	8	5	8	6	7	6	6	7
	(Sep)	(Oct)	(Nov)	(Dic)	(Ene)	(Feb)	(Mar)	(Abr)	(May)	(Jun)	(Jul)	(Ago)
Índice Nacional de Precios al Consumidor, 1ª quincena ^{*/}	22	24	24	23	22	24	23	24	24	22	24	23
	(Ene)	(Feb)	(Mar)	(Abr)	(May)	(Jun)	(Jul)	(Ago)	(Sep)	(Oct)	(Nov)	(Dic)
Indicador Global de la Actividad Económica ^{*/}	27	20	25	23	21	24	24	20	24	26	20	23
	(Nov)	(Dic)	(Ene)	(Feb)	(Mar)	(Abr)	(May)	(Jun)	(Jul)	(Ago)	(Sep)	(Oct)
Balanza Comercial de Mercancías de México (oportuna) ^{*/}	27	26	27	27	25	26	27	27	25	27	27	24
	(Dic)	(Ene)	(Feb)	(Mar)	(Abr)	(May)	(Jun)	(Jul)	(Ago)	(Sep)	(Oct)	(Nov)
Balanza Comercial de Mercancías de México (revisada)	9	9	10	9	11	9	9	10	9	9	9	9
	(Nov)	(Dic)	(Ene)	(Feb)	(Mar)	(Abr)	(May)	(Jun)	(Jul)	(Ago)	(Sep)	(Oct)
Indicadores del Sector Manufacturero (Encuesta Mensual de la Industria Manufacturera) ^{*/}	19	19	23	17	19	19	17	19	18	19	19	18
	(Nov)	(Dic)	(Ene)	(Feb)	(Mar)	(Abr)	(May)	(Jun)	(Jul)	(Ago)	(Sep)	(Oct)
Indicadores de Empresas Constructoras (Encuesta Nacional de Empresas Constructoras) ^{*/}	30	27	31	30	29	30	31	31	30	30	30	22
	(Nov)	(Dic)	(Ene)	(Feb)	(Mar)	(Abr)	(May)	(Jun)	(Jul)	(Ago)	(Sep)	(Oct)
Trimestrales	Ene Feb Mar Abr May Jun Jul Ago Sep Oct Nov Dic											
Encuesta Nacional de Seguridad Pública Urbana (ENSU) ^{*/}	8			7			7			7		
	(4 ^{to} . Trim)			(1 ^{er} . Trim)			(2 ^{do} . Trim)			(3 ^{er} . Trim)		
Encuesta Nacional de Ocupación y Empleo ^{*/ 1/}	12			15			14			13		
	(4 ^{to} . Trim)			(1 ^{er} . Trim)			(2 ^{do} . Trim)			(3 ^{er} . Trim)		
Indicadores Trimestrales de la Actividad Turística ^{*/}	17			11			10			10		
	(3 ^{er} . Trim)			(4 ^{to} . Trim)			(1 ^{er} . Trim)			(2 ^{do} . Trim)		
Producto Interno Bruto a Precios Constantes ^{*/}	20			21			20			20		
	(4 ^{to} . Trim)			(1 ^{er} . Trim)			(2 ^{do} . Trim)			(3 ^{er} . Trim)		
Producto Interno Bruto a Precios Corrientes	20			21			20			20		
	(4 ^{to} . Trim)			(1 ^{er} . Trim)			(2 ^{do} . Trim)			(3 ^{er} . Trim)		
Oferta y Demanda Global de Bienes y Servicios a Precios Constantes y Corrientes	23			19			18			18		
	(4 ^{to} . Trim)			(1 ^{er} . Trim)			(2 ^{do} . Trim)			(3 ^{er} . Trim)		
Indicador Trimestral de la Actividad Económica Estatal ^{*/}	29			30			30			29		
	(3 ^{er} . Trim)			(4 ^{to} . Trim)			(1 ^{er} . Trim)			(2 ^{do} . Trim)		

Nota: La información se publicará a las 8:00 hrs. del día indicado.

^{*/} La difusión de esta información incluye boletín de prensa.

^{1/} Los microdatos de este proyecto se publicarán en las mismas fechas de difusión.

() Indica el mes o trimestre al que hace referencia la información.

1.2 Acuerdos de la Junta de Gobierno aplicables al INEGI

En cumplimiento de las atribuciones que le confiere a la Junta de Gobierno el artículo 77 de la LSNIEG, durante el 2014 aprobó los siguientes acuerdos aplicables a la operación del INEGI.

En relación a las actividades del Instituto se aprobaron los siguientes acuerdos:

- Norma Interna de Viáticos, Pasajes y Gastos de Campo del Instituto Nacional de Estadística y Geografía.
- Acuerdo por el que se aprueba el Programa Anual de Trabajo (PAT) 2014.
- Acuerdo por el que se modifica y adiciona la Norma Interna para el Control y Uso de Vehículos del Instituto Nacional de Estadística y Geografía.
- Acuerdo por el que se modifican las Normas para la Administración, el Registro, Afectación, Disposición Final y Baja de Bienes Muebles del Instituto Nacional de Estadística y Geografía.
- Acuerdo por el que se modifica el Reglamento de Transparencia y Acceso a la Información Pública del Instituto Nacional de Estadística y Geografía.

- Acuerdo por el que aprueba la constitución del Comité de Equidad de Género del Instituto Nacional de Estadística y Geografía.
- Acuerdo por el que se autoriza, previo al cumplimiento de las formalidades legales y administrativas correspondientes, se brinde el apoyo solicitado por la Secretaría de Relaciones Exteriores (SRE), por conducto de la Agencia Mexicana de Cooperación Internacional para el Desarrollo.
- Acuerdo por el que se aprueba el Programa Anual de Investigación del Instituto Nacional de Estadística y Geografía para el año 2014.
- Acuerdo por el que se determina como plazo previo para que se realice la consulta pública sobre la Encuesta Intercensal 2015, el periodo comprendido del 1 de abril al 30 de junio de 2014, a partir del cual el responsable de la actividad presentará a la Junta de Gobierno el informe correspondiente en términos del numeral 6 de los Lineamientos Generales para la Publicación de Metodologías que el Instituto Nacional de Estadística y Geografía utiliza en la Producción de Información de Interés Nacional.
- Acuerdo por el que aprueban las Normas de Control Interno para el Instituto Nacional de Estadística y Geografía.
- Acuerdo por el que se aprueba la suscripción y pago de la membresía del Instituto Nacional de Estadística y Geografía al International Institute for Applied Systems Analysis (IIASA).
- Acuerdo por el que se aprueba el Proyecto de Presupuesto 2015 del Instituto Nacional de Estadística y Geografía.
- Acuerdo por el que se aprueba la reforma al Reglamento Interior del Instituto Nacional de Estadística y Geografía.
- Norma para el Acceso, Difusión y Promoción de la Información Estadística y Geográfica que genera el Instituto Nacional de Estadística y Geografía.
- Lineamientos para el Desarrollo y Publicación de Productos del Instituto Nacional de Estadística y Geografía.
- Acuerdo por el que se determina como plazo previo para que se realice la consulta pública del Sistema de Clasificación Industrial de América del Norte (SCIAN 2018), el periodo comprendido del 22 de septiembre al 22 de octubre de 2014, posterior al cual el responsable de la actividad presentará a la Junta de Gobierno el informe correspondiente en términos del numeral 6 de los Lineamientos Generales para la Publicación de Metodologías que el Instituto Nacional de Estadística y Geografía utiliza en la Producción de Información de Interés Nacional, a más tardar en el mes de junio de 2015.
- Acuerdo por el que se modifican los Lineamientos para el Arrendamiento de Bienes Inmuebles por parte del Instituto Nacional de Estadística y Geografía.
- Acuerdo por el que se autoriza el Programa Institucional de Equidad de Género del Instituto Nacional de Estadística y Geografía.
- Acuerdo por el que se modifican los Lineamientos Generales para la Administración y Uso de las Tecnologías de la Información y Comunicaciones en el Instituto Nacional de Estadística y Geografía.
- Reglas para la presentación de asuntos a la Junta de Gobierno del Instituto Nacional de Estadística y Geografía.
- Norma para la Difusión y Promoción del Acceso, Conocimiento y Uso de la Información Estadística y Geográfica que genera el Instituto Nacional de Estadística y Geografía.
- Acuerdo por el que se determina como plazo previo para que se publiquen las metodologías propuestas sobre el cambio de año base del Índice Nacional de Precios al Consumidor el periodo comprendido del 15 de enero de 2015 al 15 de febrero de 2015, a partir del cual el responsable de la actividad presentará a la Junta de Gobierno el informe correspondiente en términos del numeral 6 de los Lineamientos Generales para la Publicación de Metodologías que el Instituto Nacional de Estadística y Geografía utiliza en la Producción de Información de Interés Nacional.
- Acuerdo por el que se aprueba el Calendario de Difusión de Información de Coyuntura 2015.
- Acuerdo por el que se aprueba el Programa Anual de Investigación del Instituto Nacional de Estadística y Geografía para el año 2015.
- Acuerdo por el que se aprueban las Políticas para la Seguridad de la Información del Instituto Nacional de Estadística y Geografía.
- Norma para el Aseguramiento de la Calidad de la Información Estadística y Geográfica del Instituto Nacional de Estadística y Geografía.

En cuanto a la gestión de los recursos humanos, es decir en materia de percepciones, reconocimientos, estímulos, prestaciones, estructura ocupacional y el Servicio Profesional de Carrera se evaluaron y aprobaron los siguientes acuerdos:

- Manual que regula las Percepciones de los Servidores Públicos del Instituto Nacional de Estadística y Geografía para el Ejercicio Fiscal 2014.
- Acuerdo por el que se aprueba la publicación de la Estructura Ocupacional del Instituto Nacional de Estadística y Geografía para el Ejercicio Fiscal 2014.
- Acuerdo por el que se modifica el Estatuto del Servicio Profesional de Carrera del Instituto Nacional de Estadística y Geografía.
- Acuerdo por el que se autoriza la modificación a la Estructura Orgánica, Ocupacional y Salarial de la Dirección General de Estadísticas Económicas.
- Acuerdo por el que se modifica el Estatuto del Servicio Profesional de Carrera del Instituto Nacional de Estadística y Geografía.
- Acuerdo por el que se autoriza el diagnóstico sobre la Estructura Orgánica del Instituto Nacional de Estadística y Geografía para el ejercicio fiscal 2014.
- Disposiciones para la Implementación del Programa de Retiro Voluntario y Reconocimiento a los trabajadores del Instituto Nacional de Estadística y Geografía por la conclusión de la prestación de sus servicios en forma definitiva, para el ejercicio fiscal 2014.
- Acuerdo por el que se aprueba que se otorgue un incremento salarial para los servidores públicos de nivel operativo del Instituto Nacional de Estadística y Geografía.
- Acuerdo por el que se aprueba que se otorgue una actualización del importe de la prestación económica denominada Ayuda para Despensa, para el personal de enlace y de mando del Instituto Nacional de Estadística y Geografía.
- Acuerdo por el que se aprueba que se otorguen estímulos consistentes en diez días consecutivos de vacaciones extraordinarias y fijar el monto de las recompensas para el año 2014, en \$10 114.81 (diez mil ciento catorce pesos 81/100 M.N.), con el fin de reconocer el desempeño sobresaliente de las actividades encomendadas a los servidores públicos de nivel operativo del Instituto Nacional de Estadística y Geografía.
- Acuerdo por el que se aprueba la modificación de los numerales 10 y 12 de las Disposiciones para la Implementación del Programa de Retiro Voluntario y Reconocimiento a los Trabajadores del Instituto Nacional de Estadística y Geografía por la conclusión de la Prestación de sus Servicios en forma definitiva para el ejercicio fiscal 2014.
- Acuerdo por el que se autoriza el pago del aguinaldo o gratificación de fin de año para el ejercicio fiscal 2014.
- Acuerdo por el que se establece el Segundo Periodo Vacacional 2014 para los trabajadores del Instituto Nacional de Estadística y Geografía.
- Acuerdo por el que se aprueba el Calendario Oficial de Suspensión de Labores del Instituto Nacional de Estadística y Geografía para el año 2015.
- Acuerdo por el que se autoriza el pago en vales de despensa a partir del mes de diciembre de 2014, al personal operativo en activo en el mes de diciembre con plaza presupuestal o eventual del Instituto Nacional de Estadística y Geografía por la cantidad de \$10 500.00 (diez mil quinientos pesos 00/100 M.N.), así como el pago extraordinario compensado estimado con base al nivel salarial que ocupan dentro de la estructura autorizada, al personal en activo en el mes de diciembre con plaza de enlace presupuestal o eventual de conformidad con los anexos 3 y 4.
- Acuerdo por el que se autoriza la Estructura Ocupacional del Instituto Nacional de Estadística y Geografía para el cierre del ejercicio fiscal 2014.
- Manual que regula las Percepciones de las y los servidores públicos del Instituto Nacional de Estadística y Geografía para el Ejercicio Fiscal 2015.

En relación a las normas presupuestales se evaluaron y aprobaron los siguientes acuerdos:

- Lineamientos de Austeridad, Mejora y Modernización de la Gestión del Instituto Nacional de Estadística y Geografía para el ejercicio fiscal 2014.
- Norma para el Ejercicio del Presupuesto del Instituto Nacional de Estadística y Geografía.
- Acuerdo por el que se designa al auditor externo que dictaminará los estados financieros del Instituto Nacional de Estadística y Geografía del 1 de enero al 31 de diciembre de 2014.

2. Coordinación del Sistema Nacional de Información Estadística y Geográfica

2.1 Actividades y Resultados de la Planeación e Infraestructura del SNIEG

Conforme lo establece la Ley del Sistema Nacional de Información Estadística y Geográfica (LSNIEG) en sus artículos 2, fracciones XII y XIII, 9, 10, 11, 12, 13, 55, 56, 86 y 92, en el año 2014 se realizaron actividades relativas a la integración y seguimiento de los Programas del Sistema, la transparencia y rendición de cuentas del Instituto y el desarrollo de la infraestructura de apoyo al Sistema Nacional de Información Estadística y Geográfica.

2.1.1 Informes de resultados del SNIEG

- Informe 2013: Actividades y Resultados

En el mes de marzo, el INEGI presentó al Ejecutivo Federal y al Congreso de la Unión su Informe Anual de Actividades y Resultados correspondiente al periodo del primero de enero al 31 de diciembre de 2013, en el cual se incluyen tres capítulos en atención a cada una de las fracciones del artículo 86 de la LSNIEG: I. Resultados de la ejecución del Programa Anual de Estadística y Geografía 2013; II. Informe de Actividades de los Comités de los Subsistemas Nacionales de Información y III. Informe Anual de Actividades del INEGI y sobre el Ejercicio del Gasto, incluyendo las Observaciones Relevantes del Auditor Externo. El Informe fue aprobado por la Junta de Gobierno del INEGI el 13 de marzo de 2014.

2.1.2 Planeación del SNIEG

- Programa Anual de Estadística y Geografía 2015

De acuerdo con lo establecido en el artículo 12 de la LSNIEG, el Instituto elaboró el Programa Anual de Estadística y Geografía (PAEG) 2015, el cual está integrado por 258 Actividades específicas y 373 Entregables registrados por 26 Unidades del Estado adscritas a 32 Comités Técnicos Especializados, así como por el INEGI en su carácter de Unidad Central Coordinadora del SNIEG.

El PAEG 2015 fue aprobado por la Junta de Gobierno el 9 de diciembre de 2014. En el Cuadro 2.1 se presenta el número de Actividades específicas por objetivo del Programa Nacional de Estadística y Geografía (PNEG) 2013-2018, por Subsistema Nacional de Información e INEGI en su papel de Unidad Central Coordinadora (UCC) del Sistema:

Cuadro 2.1
PAEG 2015: Actividades específicas y entregables por Objetivo PNEG 2013-2018

Objetivo PNEG 2013-2018	Total		Subsistema				INEGI-UCC
	Ae	E	SNIDS	SNIE	SNIGMA	SNIGSPU	
Total	258	373	84	52	42	40	40
I. Consolidación	48	80	19	1	13	6	9
II. Normatividad	51	77	15	10	3	17	6
III. Infraestructura	30	35	14	4	10	0	2
IV. Propuestas de IIN	11	14	5	0	2	4	0
V. Propuestas de IC	24	26	9	10	0	5	0
VI. Producir la IIN	33	71	11	14	3	5	0
VII. CNI	19	19	6	3	9	0	1
VIII. SPIEG	29	34	3	10	0	1	15
IX. Capacitación UE	6	10	1	0	2	1	2
X. Investigación SNIEG	7	7	1	0	0	1	5

Ae= Actividades específicas E=Entregables

- Seguimiento al SNIEG a través del PAEG 2014

El INEGI, en cumplimiento de su responsabilidad de normar y coordinar el SNIEG, llevó a cabo el monitoreo trimestral del Programa Anual de Estadística y Geografía (PAEG) 2014 a través del sitio web diseñado para tal efecto, con la finalidad de captar el avance en la ejecución de las Actividades específicas registradas por las Unidades del Estado y la generación de los Entregables comprometidos.

En este contexto, se integró el informe sobre el avance en la ejecución del PAEG 2013 correspondiente al cuarto trimestre; por otra parte se integraron los informes sobre la ejecución del PAEG 2014 para los tres primeros trimestres del año; mismos que fueron remitidos a los Presidentes de los Comités Ejecutivos de los Subsistemas Nacionales de Información y al Presidente del Instituto con lo que se informó oportunamente sobre las Actividades específicas con desviaciones respecto a su programación.

2.1.3 Catálogo Nacional de Indicadores

Durante el 2014 la Junta de Gobierno aprobó la inclusión de 44 nuevos Indicadores Clave (IC) al Catálogo Nacional de Indicadores, como resultado de la participación activa de las Unidades del Estado en los Comités Técnicos Especializados adscritos a los Subsistemas Nacionales de Información. Del total de IC, 6 son generados y actualizados en el ámbito del Subsistema Nacional de Información Demográfica y Social, 13 en el ámbito del Subsistema de Información Económica y 25 en el Subsistema de Información Geográfica y del Medio Ambiente. El Cuadro 2.2 muestra el total de IC aprobados en 2014 por Subsistema Nacional de Información, Comité Técnico Especializado y Unidad del Estado responsable:

Cuadro 2.2
Indicadores Clave aprobados en 2014 por Subsistema Nacional de Información

Subsistema Nacional de Información /Comité Técnico Especializado	Unidad del Estado responsable de cálculo y actualización	No. Indicadores Clave
Subsistema Nacional de Información Demográfica y Social		
1 Información Estadística y Geográfica de Desarrollo Social	SSA	2
2 Población y Dinámica Demográfica	SEDESOL	2
	CONAPO	2
Subsistema Nacional de Información Económica		
3 Sociedad de la Información	INEGI	3
4 Estadísticas de Precios	INEGI	10
Subsistema Nacional de Información Geográfica y del Medio Ambiente		
5 Información en Uso del Suelo, Vegetación y Recursos Forestales	SEMARNAT	1
	INEGI	1
6 Información en Cambio Climático	INECC	6
7 Información en Materia de Agua	CONAGUA	2
8 Información sobre Emisiones, Residuos y Sustancias Peligrosas	INEGI	2
	SENER	6
	CFE	1
	PEMEX	4
9 Información del Sector Energético	INEGI	2
Total	10	44

De esta forma, al cierre del año el CNI se integra por 207 Indicadores Clave que son generados y actualizados periódicamente por 20 Unidades del Estado, en congruencia con las mejores prácticas estadísticas nacionales e internacionales y con rigor conceptual y metodológico.

Cuadro 2.3
Indicadores Clave del CNI al 2014 por Subsistema Nacional de Información

Subsistema Nacional de Información	Indicadores Clave
Demográfico y Social	90
Económico	60
Medio Ambiente	30
Gobierno, Seguridad Pública e Impartición de Justicia	27
Total	207

Cabe destacar que la Junta de Gobierno del Instituto aprobó en diciembre de 2013 los IC: Tasa de Informalidad Laboral 1 (TIL1) y Tasa de Ocupación en el Sector Informal (TOSI 2), sin embargo el acuerdo correspondiente fue publicado en el Diario Oficial de la Federación el 30 de enero de 2014. Asimismo, en el mes de octubre autorizó la sustitución en el Catálogo del Índice de la tendencia laboral de la pobreza por el Índice de la tendencia laboral de la pobreza con intervalos de salarios, siendo responsabilidad del Consejo Nacional de Evaluación de la Política de Desarrollo Social (CONEVAL) su generación y actualización.

Por otra parte, el Instituto puso a disposición de la sociedad y el Estado el Sitio del CNI, página en Internet en la cual se pueden consultar las series estadísticas de los IC, las variables utilizadas para su cálculo, así como sus metadatos; adicionalmente se puede visualizar su comportamiento en el tiempo, a través de tabulados y elementos gráficos.

El Sitio del CNI se ubica en el Portal del SNIEG: www.snieg.mx, este instrumento de consulta contribuye a que los diferentes sectores de la sociedad tomen decisiones basadas en información de calidad, además de apoyar en el diseño y seguimiento de las políticas públicas del país.

2.1.4 Infraestructura del SNIEG

- Registros Nacionales de Información Estadística y Geográfica

Durante el 2014 se llevaron a cabo actividades para impulsar, apoyar y dar seguimiento a la conformación y actualización de los Registros Nacionales de Información Estadística y Geográfica (RNIEG).

En el marco del esquema integrado de los RNIEG, se concluyó el desarrollo informático del sitio de captura con los instrumentos de captación del Registro Estadístico Nacional (REN) y del Registro Nacional de Información Geográfica (RNIG), con los que se llevaron a cabo pruebas piloto, con el Estado de México para el caso particular del REN; con el estado de Jalisco para el caso de ambos registros y otra más con la Dirección General de Geografía y Medio Ambiente del INEGI para el RNIG. Los resultados de las pruebas permitieron identificar áreas de oportunidad que derivaron en ajustes y puesta a punto de la versión definitiva que se encuentra en operación, además de aprovechar la información captada.

Asimismo, se realizaron diversos trabajos preparatorios para apoyar la actualización de la información en el nuevo sitio de captura destacando la migración de la totalidad de información del REN reportada por las instituciones de la Administración Pública Federal, de los Poderes Legislativo y Judicial de la Federación, de los Órganos Autónomos Federales, de los Organismos Descentralizados no Sectorizados y de las entidades federativas.

Como parte de la estrategia de impulso a los trabajos de aportación y actualización de información en los RNIEG, se realizaron actividades de promoción en los Comités Ejecutivos y Comités Técnicos Especializados de los Subsistemas Nacionales de Información. Para este efecto se realizaron presentaciones de los RNIEG sobre el contexto, los aspectos conceptuales -alineados con la normatividad del SNIEG y con estándares internacionales - y la nueva plataforma informática para la captura en los Comités Ejecutivos de Información Demográfica y Social, de Información Económica, y de Información Geográfica y de Medio Ambiente, así como en los siguientes Comités Técnicos Especializados: Información Económica y Operativa del Sector Transportes, Estadísticas del Trabajo y Previsión Social, Población y Dinámica Demográfica, Sectorial en Salud, Información en Materia del Agua, Información sobre Emisiones, Residuos y Sustancias Peligrosas y el de Información de Juventud.

Sobre el sitio de consulta de los RNIEG, se realizó el diseño y se avanzó en el desarrollo informático. Respecto a la conformación y actualización de los componentes de los RNIEG, en el REN se concluyó la actualización de información de Sonora, México, así como del INEGI; y de manera parcial de Secretaría de Gobernación, Sinaloa y Nayarit con los sistemas tradicionales del REN.

De esta forma, en el REN se ha podido identificar y captar información de 2 219 Unidades Administrativas con Funciones Estadísticas (UAFE), de las 67 instituciones que participan y que reportan información sobre sus proyectos y productos estadísticos. También, durante 2014 se actualizó la información de 408 proyectos y 755 productos, misma que se encuentra disponible en el Inventario Nacional de Estadística del Sector Público, que ofrece referencias actualizadas de 2010 a la fecha y que puede ser consultado en el portal del SNIEG: www.snieg.mx.

En cuanto al RNIG, para el Directorio Nacional de Unidades Generadoras de Información Geográfica, se realizaron actividades para su integración y actualización mediante la investigación documental y revisión de los datos de identificación. Al 2014 se cuenta con una base de datos actualizada con 1 646 instituciones identificadas como potenciales unidades generadoras de información geográfica, por lo que son candidatas para su incorporación al RNIG, de estas instituciones, 1 510 corresponden al ámbito

municipal de los estados de Aguascalientes, Chihuahua, Colima, Durango, Estado de México, Guanajuato, Jalisco, Michoacán, Nayarit, Querétaro, San Luis Potosí, Zacatecas y 136 unidades corresponden al ámbito estatal de los estados de Aguascalientes, Chiapas, Chihuahua, Durango, Estado de México, Guanajuato, Guerrero, Hidalgo, Morelos, Oaxaca, Puebla, Querétaro, San Luis Potosí, Tabasco y Zacatecas. Asimismo se revisaron 386 unidades del ámbito estatal y municipal de los estados de Chiapas, Guerrero, Hidalgo, México, Morelos, Morelos, Oaxaca, Puebla y Tabasco.

Para el Inventario Nacional de Información Geográfica, componente del RNIG, en el ámbito federal, el INEGI ingresó al nuevo sitio de captura información de 114 conjuntos de datos y productos geográficos, de los cuales 36 tienen estatus concluido, 73 completo, tres en proceso y dos están sin iniciar; han sido revisados también 64 conjuntos de datos y productos geográficos con estatus concluido y completo. En lo que corresponde al ámbito estatal, las unidades generadoras de información geográfica del estado de Jalisco reportaron en el sitio de captura 25 conjuntos de datos y productos geográficos, de los cuales 10 tienen estatus concluido, seis completo, dos en proceso y siete sin iniciar, además de que los 16 conjuntos de datos y productos geográficos con estatus concluido y completo fueron revisados.

Por otra parte se realizaron ejercicios de caracterización y carga de información considerando 36 productos de información geográfica, de las siguientes instituciones externas: Comisión Nacional del Agua (CONAGUA), Instituto Nacional de Ecología y Cambio Climático (INECC), Comisión Nacional de Áreas Naturales Protegidas (CONANP), Secretaría de Medio Ambiente y Recursos Naturales (SEMARNAT), Universidad Nacional Autónoma de México (UNAM), y la Comisión Nacional para el Conocimiento y Uso de la Biodiversidad (CONABIO), como conjuntos de datos y productos susceptibles de integrarse al RNIG.

- Red Nacional de Información

Respecto a la operación de la Red Nacional de Información (RNI), en 2014 se continuó con la difusión de información sobre el desarrollo y funcionamiento del Sistema a través del Portal del SNIEG, destacando lo siguiente:

- Acuerdos de la Junta de Gobierno. Entre los acuerdos se encuentra la aprobación de la normatividad, de Información de Interés Nacional e Indicadores Clave y de los documentos programáticos del Sistema, así como la creación de Comités Técnicos Especializados.
- Órganos colegiados. Este año se publicaron, entre otros, las sesiones realizadas, la actualización de directorios y el seguimiento de acuerdos e informes de cada uno de los órganos colegiados.
- Normatividad del SNIEG. Destacó en 2014 la incorporación de dos nuevos ordenamientos de coordinación: los Principios y Buenas Prácticas para las Actividades Estadísticas y Geográficas del SNIEG y las Reglas para la Integración y Administración del Acervo de Información de Interés Nacional. Ese año se actualizaron las Reglas para la Integración y Funcionamiento del Consejo Consultivo Nacional y las Reglas para la Integración y Operación de los Comités Técnicos Especializados de los Subsistemas Nacionales de Información.
- En el apartado de normas técnicas estadísticas, en el curso del año se incorporó la Norma Técnica para el Acceso y Publicación de Datos Abiertos de la Información Estadística y Geográfica de Interés Nacional y se actualizó la Norma Técnica para la Incorporación y Actualización de Información al Directorio Estadístico Nacional de Unidades Económicas. En cuanto a la normatividad técnica geográfica se agregó la Norma Técnica para la Generación de Modelos Digitales de Elevación con fines geográficos.
- Información de Interés Nacional. Se incorporaron los acuerdos de aprobación de la Junta de Gobierno de siete nuevos proyectos.
- Catálogo Nacional de Indicadores. Se difundió la aprobación de nuevos Indicadores Clave y se creó el Sitio del Catálogo Nacional de Indicadores en donde se encuentra la información correspondiente.
- Los Programas del SNIEG. Se publicó el Programa Anual de Estadística y Geografía 2015 el cual orientará las Actividades específicas a realizar en 2015 por las Unidades del Estado.
- Rendición de cuentas. Se integró y publicó el Informe Anual de Actividades y Resultados 2013.

En cuanto al Sitio de Intercambio del SNIEG, en 2014 se continuó su promoción entre los Comités que conforman el Sistema, con el objetivo de apoyar la coordinación para el desarrollo del SNIEG. Así, se crearon nueve comunidades de los órganos colegiados: seis del Subsistema Nacional de Información Económica y tres del Subsistema Nacional de Información Geográfica y del Medio Ambiente.

Respecto al Acervo de Información de Interés Nacional, en 2014 se incorporaron las metodologías, las especificaciones concretas de su aplicación y los metadatos de siete proyectos que fueron determinados como IIN por la Junta de Gobierno: Encuesta Nacional de la Dinámica Demográfica, Red Nacional de Caminos, Encuesta Nacional de Calidad e Impacto Gubernamental, Inventario Nacional de Gases y Compuestos de Efecto Invernadero, Estadísticas de Defunciones Fetales, Estadísticas de Defunciones Registradas e Inventario Nacional Forestal y de Suelos.

2.2 Actividades y Resultados de Coordinación del Sistema Nacional de Información Estadística y Geográfica

2.2.1 Operación y Seguimiento de los Órganos Colegiados

- Consejo Consultivo Nacional

Como órgano consultivo del SNIEG, durante el 2014 el Consejo Consultivo Nacional cumplió con su labor de instancia de participación y consulta al emitir sus opiniones en las dos sesiones efectuadas en el año. La primera se realizó el 4 de junio; en ésta se contó con la asistencia de los representantes de las dependencias de la Administración Pública Federal, el Senado de la República, la Cámara de Diputados, el Poder Judicial Federal, el Banco de México y de las entidades federativas. Los principales temas abordados fueron: los avances y productos de los Censos Económicos 2014 y la Encuesta Intercensal 2015.

La segunda sesión se realizó el 20 de noviembre; en ésta, además de los participantes en la primera sesión, se contó con la representación del Instituto Federal de Telecomunicaciones, en atención a las disposiciones derivadas de las reformas en materia de telecomunicaciones y radiodifusión, así como de la Ley del SNIEG, que fueron publicadas en el DOF en el mes de julio, y en las que de manera explícita se establece que el IFT participará en el Consejo.

Los temas de la Agenda fueron: el Programa Anual de Estadística y Geografía 2015; avances en el Catálogo Nacional de Indicadores; la Norma Técnica para el Acceso y Publicación de Datos Abiertos de la Información Estadística y Geográfica de Interés Nacional; y los Proyectos Especiales 2015.

En relación con los temas expuestos en ambas sesiones los consejeros resaltaron la importancia de que se desarrollen proyectos para el SNIEG con mayor participación de las Unidades del Estado, así como la utilidad de la información generada para el diseño y evaluación de las políticas públicas y la toma de decisiones, al ser proyectos innovadores.

- Comités de los Subsistemas Nacionales de Información
 - Comités Ejecutivos

Se elaboraron las actas correspondientes a las nueve sesiones ordinarias y una extraordinaria realizadas en 2014 por los cuatro Comités Ejecutivos (CE), cuya versión preliminar fue enviada para comentarios de sus integrantes. Asimismo se realizaron las acciones para recabar las firmas correspondientes y publicar en el Portal del SNIEG la versión definitiva de las mismas.

Previo a cada una de las sesiones de los CE, se preparó y envió a sus integrantes la situación de sus acuerdos, por lo que para 2014 se elaboraron un total de nueve documentos, los cuales fueron remitidos para su difusión en el Portal del SNIEG.

Cuadro 2.4
Reuniones de los Comités Ejecutivos de los Subsistemas Nacionales de Información

Comités Ejecutivos	Sesiones en 2014		
CE-SNI Demográfica y Social	30/abr.	24/sept.	10/dic.
CE-SNI Económica	10/jun.	23/sept.	
CE-SNI Geográfica y del Medio Ambiente	26/jun.	5/sept.	5/dic.
CE-SNI de Gobierno, Seguridad Pública e Impartición de Justicia	11/jun.		11/dic.

En 2014 se promovieron los acuerdos para que ocho propuestas de IIN presentadas en el marco de los CE fueran llevadas a la Junta de Gobierno del INEGI; se dio seguimiento a aquellas que fueron aprobadas en esa instancia, así como a su publicación en el DOF y se prepararon las correspondientes notas informativas para contribuir a su difusión en el portal del SNIEG. Asimismo, se impulsaron los acuerdos para que 44 Indicadores Clave presentados en el marco de los CE fueran llevados a la Junta de Gobierno del INEGI, se dio seguimiento a aquellos que fueron aprobados en esa instancia, así como a su publicación en el DOF. Se actualizaron mensualmente los directorios de integrantes de los CE y la información que sobre ellos se encuentra en el Portal SNIEG.

- Comités Técnicos Especializados de los Subsistemas Nacionales de Información

Durante el primer bimestre de 2014 se elaboró el Capítulo II del Informe Anual de Actividades 2013 previsto en el artículo 86 de la LSNIEG, el cual integra las acciones y resultados obtenidos a lo largo de 2013 por los cuatro Comités Ejecutivos y los 35 Comités Técnicos Especializados que operaron en ese año; en julio y agosto de 2014, se recopilaron y analizaron los informes de los CTE en operación, correspondientes al semestre enero-junio 2014.

Con el objeto de conocer la contribución de los CTE en el SNIEG, se actualizó el documento que sintetiza las propuestas de Información de Interés Nacional, Indicadores Clave y normatividad presentadas y aprobadas por la Junta de Gobierno entre 2009 y 2014.

Asimismo, se mantuvo actualizada a lo largo de 2014, la información sobre los integrantes de los órganos colegiados de los Subsistemas Nacionales de Información con énfasis en aquellos que participan en más de un órgano colegiado. Dicha información se complementó con el análisis de las principales temáticas que atiende cada Comité Técnico Especializado y su probable vinculación.

Para contribuir a una adecuada comunicación entre los CTE y los proyectos institucionales, así como los documentos Programáticos del SNIEG, entre otros, se actualizaron mensualmente los directorios de los integrantes de los 37 Comités Técnicos Especializados en operación durante 2014 y se proveyó la información correspondiente para su difusión en el portal SNIEG.

2.2.2 Normatividad del SNIEG

La normatividad emitida para el SNIEG ha fortalecido la calidad de la Información del Sistema, así como las actividades de coordinación con las Unidades del Estado. Durante 2014 se revisaron y analizaron diversas propuestas de Normas Técnicas, Lineamientos, leyes estatales y Reglas, presentadas por las Unidades Administrativas del Instituto y otros documentos relacionados con actividades estadísticas de organismos internacionales.

Además, en el curso de 2014 se elaboraron los siguientes proyectos en materia de coordinación del Sistema:

- Principios y Buenas Prácticas para las Actividades Estadísticas y Geográficas del SNIEG.
- Propuesta de actualización de las Reglas para la integración y funcionamiento del CCN.
- Propuesta de actualización de las Reglas para la operación de los CTE.
- Reglas para la determinación de faltas administrativas e imposición de sanciones, por la comisión de infracciones a la LSNIEG.

De acuerdo con lo establecido por la LSNIEG, se sujetaron a consulta pública las propuestas y proyectos de los siguientes documentos: reformas y adiciones a la Norma Técnica para la Incorporación y Actualización de Información al DENU, Norma Técnica para el Acceso y Publicación de Datos Abiertos de la Información Estadística y Geográfica de Interés Nacional, la Metodología de la Encuesta Intercensal 2015, la actualización del Sistema de Clasificación Industrial de América del Norte (SCIAN) 2018, la Norma Técnica para la Elaboración de Metadatos de Información Estadística Básica y sus especificaciones técnicas, los Lineamientos para incorporar la perspectiva de género en los proyectos estadísticos del SNIEG, Lineamientos para Generar, Actualizar y Administrar la Clave Única del Registro del Territorio con Fines Estadísticos y Geográficos, y para el Intercambio de Información Catastral con Fines Estadísticos y Geográficos.

Asimismo se difundió y promovió el conocimiento de las 28 disposiciones normativas del Sistema contenidas en el Sistema de Compilación Normativa ubicado en el Portal SNIEG y, en relación a la Normatividad Técnica del SNIEG aprobada por la Junta de Gobierno. En el curso del año se realizó una consulta a las Unidades del Estado responsables de la producción de Información de Interés Nacional, para conocer el estado de su aplicación en los mismos.

2.2.3 Capacitación y actualización de las Unidades del Estado

La coordinación de acciones de capacitación y actualización de los servidores públicos de las UE la realiza el INEGI con fundamento en el artículo 36 de la LSNIEG, los instrumentos programáticos del Sistema y las atribuciones de su Reglamento Interior. Así, en el primer semestre de 2014, se coordinó la integración del Programa de Capacitación y Actualización dirigido a los Servidores Públicos de las Unidades del Estado 2014, en el cual las 4 direcciones generales, 5 Direcciones Regionales (DR) y 31 coordinaciones estatales del Instituto inscribieron los eventos sobre la normatividad y el conocimiento del SNIEG que impartirían en el año.

Del monitoreo sobre la implementación de este programa, se elaboró un informe en el que se consignan los resultados alcanzados en el año, entre los que se señalan los siguientes: el INEGI realizó un total de 1261 eventos, mediante la impartición de presentaciones, conferencias, cursos y talleres, en los que participaron 16 080 servidores públicos tanto del ámbito federal como en las entidades federativas, así como 402 instructores del Instituto. Por temas abordados, en 293 eventos se capacitó en la Normatividad Técnica Estadística; 679 en la Normatividad Técnica Geográfica; 93 en la Normatividad de Coordinación del SNIEG y 196 en el conocimiento del SNIEG.

Así mismo, y en el marco del desarrollo del soporte técnico y conceptual de apoyo para realizar las acciones de capacitación, se elaboraron los siguientes documentos: Guía para integrar el material de capacitación en materia de normatividad técnica para orientar sobre la elaboración de los materiales para capacitar a los servidores públicos; la Guía para integrar y operar el programa anual de capacitación dirigido a servidores públicos de las Unidades del Estado, en el que se proponen los procedimientos para operar un programa permanente de capacitación y el Proyecto de diseño de la plataforma tecnológica para la administración de la capacitación a los Servidores Públicos de las Unidades del Estado, como la base para el desarrollo de un sistema para la administración y difusión de las acciones de capacitación en el SNIEG.

2.3 Operación Regional

2.3.1 Seguimiento a la gestión de Direcciones Regionales y Coordinaciones Estatales

Como parte de las acciones de coordinación con las Unidades Administrativas del Instituto para el establecimiento de criterios de gestión, evaluación y metas aplicables a las Direcciones Regionales y Coordinaciones Estatales se llevaron a cabo las actividades de monitoreo sobre el levantamiento e integración de información, actividad que es competencia de la estructura territorial. Las actividades centrales fueron las siguientes:

- Modernización de Registros Administrativos

Seguimiento a la mejora del proceso de generación oportuna de estadísticas de homicidios, a partir de la agilización de los trámites para obtener las actas de defunción en las que haya una intervención de los servicios médicos forenses. El trabajo colegiado entre la Secretaría de Salud y el INEGI, permitieron llevar a cabo los análisis correspondientes para reformar el acuerdo que modifica el diverso por el que SALUD da a conocer los formatos de certificados de defunción y de muerte fetal publicados el 30 de enero de 2009 y los vigentes a partir del 1 de enero de 2012.

- Identificación de factores de éxito

Mantenimiento al Sistema de Seguimiento a Operativos Institucionales en DR y CEI de los primeros dos módulos correspondientes al inventario de operativos estadísticos y al esquema de seguimiento. Integración al módulo III de tablero de control, mapas y gráficos para integrar los reportes correspondientes a nivel regional y estatal.

- Apoyo en la difusión de resultados de información generada por el Instituto

Apoyo y seguimiento a la difusión de información generada por el Instituto a nivel nacional a través de las Coordinaciones Estatales, en proyectos como: Censo Económico 2014, Catálogo Nacional de Indicadores, Exportaciones por Entidad Federativa, Medición de la Economía Informal, Encuesta Nacional de Calidad e Impacto Gubernamental (2013), Encuesta Nacional de Victimización y Percepción sobre Seguridad Pública (2014) y los Resultados definitivos del Censo de Escuelas, Maestros y Alumnos de Educación Básica y Especial (CEMABE).

- 14th International Regional Directors' Conference

Se llevó a cabo ésta conferencia internacional, del 9 al 11 de septiembre, en la Ciudad de Mérida (Yucatán). Participaron el US Census Bureau, Statistics Canada y el INEGI. La temática del evento fue Adapting to New Environments: Challenges & Opportunities for Statistical Organizations in a new Era.

- Censos Económicos 2014

Apoyo y seguimiento durante el levantamiento del Censo Económico 2014 a las Coordinaciones Estatales. El levantamiento inició el 4 de febrero con una participaron de alrededor de 25 mil personas que visitaron 5 664 515 establecimientos de todo el país, cuya mayor concentración se presentó en el Estado de México, Distrito Federal, Jalisco, Veracruz y Puebla.

- Monitoreo de las Encuestas y Registros Administrativos en las Coordinaciones Estatales

Monitoreo mensual de las encuestas y registros administrativos en las Coordinaciones Estatales. En el Cuadro 2.5 se muestra el conjunto de encuestas y de registros administrativos a los que se dio seguimiento:

Cuadro 2.5
Encuestas y Registros Administrativos Monitoreados en Establecimientos y Hogares en 2014

Encuestas en Establecimientos	Encuestas en Hogares	Proyectos Especiales	Registros Administrativos
Objetivo de las Encuestas	Objetivo de las Encuestas	Objetivo de los Proyectos	Objetivo de los Registros
Actualización de los indicadores de las unidades económicas dedicadas a la manufactura, comercio, servicios y construcción.	Actualización de los indicadores económicos y sociodemográficos sobre empleo y la ocupación, confianza de los consumidores, percepción ciudadana sobre la seguridad pública, la calidad de la gestión gubernamental, el trabajo infantil y la dinámica de los hogares.	Mantener actualizados los indicadores económicos y sociodemográficos a nivel nacional, estatal y municipal en sectores de importancia para el país.	Aprovechar los registros administrativos para generar información estadística, con amplias posibilidades de desagregación geográfica, sobre temas: económicos, sociales y vitales.
• Encuesta Mensual de Opinión Empresarial (EMOE)	• Encuesta Nacional de Ocupación y Empleo (ENOE)	• Encuesta Nacional de la Dinámica Demográfica (ENADID)	• Estadísticas de Sacrificio de Ganado en Rastrros Municipales (ESGRM).

<ul style="list-style-type: none"> Encuesta Nacional de Empresas Constructoras (ENEC) Encuesta Mensual de la Industria Manufacturera (EMIM) Encuesta Mensual de la Industria Manufacturera (EMIM) Encuesta Mensual sobre Estadísticas Comerciales (EMEC) Encuesta Mensual de Servicios (EMS) Encuesta Anual de Servicios (EAS) Encuesta Anual de Comercio (EAC) Encuesta Industrial Anual (EIA) Encuesta Anual de Empresas Constructoras (EAEC) Encuesta Anual de Transporte y Mensajería (EAT) Encuesta Mensual de la Industria (IMMEX) Encuesta Nacional Agropecuaria (ENA) 	<ul style="list-style-type: none"> Encuesta Nacional sobre Confianza del Consumidor (ENCO) Módulo de Bienestar Auto Reportado (BIARE) Módulo sobre Prácticas de Actividades Deportivas (MOPRADEP) Encuesta Nacional de Seguridad Pública (ENSU) Módulo de Empleo y Seguridad Social (ENESS) Módulo sobre Disponibilidad y uso de Tecnología de la Información de los Hogares (MODUTIH) Encuesta Nacional de Victimización y Percepción sobre la Seguridad en el Sector Privado (ENVIPE) Encuesta Nacional de Ingreso y Gasto en los Hogares (ENIGH) Módulo de condiciones Socioeconómicas (MCS) 	<ul style="list-style-type: none"> Encuesta Nacional de Vivienda (ENVI) Marco Nacional de Viviendas (MNV) Actualización del Listado del Marco Nacional de Vivienda (ALMNV) Capacitación Masiva (CE 2014) Conteo Previo (CE 2014) Defunciones Generales Fetales Cuenta Satélite de Vivienda Encuesta Nacional de los Hogares (ENH) Censo Nacional de Gobierno, Seguridad Pública y Sistema Penitenciario Estatales (CNGSPSE) Censo Nacional de Procuración de Justicia Estatal (CNPJE) Censo Nacional de Impartición de Justicia Estatal (CNUJE) Censo Económico Pesca y Minería (CEPM). Encuesta para la Medición de la Confianza en el INEGI y sus Estadísticas (EMECOI) Encuesta Nacional de Victimización de Empresas (ENVE 2014) Encuesta sobre Investigación y Desarrollo Tecnológico (ENSIDET 2014) Seguimiento de Establecimientos Grandes (SEG, Etapa de Entrega) Seguimiento de Establecimientos Grandes (SEG, Etapa de Recuperación) Transporte y Construcción (SEG, T y C) (SEG, Etapa de Entrega) Transporte y Construcción (SEG, T y C) (SEG, Etapa de Recuperación) Censos Económicos Muestra Rural (CEMER) Recolección de Información de las Comisiones Estatales de Derechos Humanos (RICEDHTCA) Encuesta Nacional de Inserción Laboral de los Egresados de Educación Media Superior (ENILEMS) Encuesta de Cohesión Social para la Prevención de la Violencia y la Delincuencia (ECOPREVD) Encuesta Nacional sobre uso del Tiempo (ENUT) 	<ul style="list-style-type: none"> Accidentes de Tránsito Terrestre en Zonas Urbanas y Suburbanas (ATUS) Estadísticas de Finanzas Públicas y Municipales. Anual (EFPM-A) Estadísticas de Finanzas Públicas y Municipales de los Municipios más Representativos (EFPE-A) (MR) Estadísticas de Finanzas Públicas, Estatales-Anual (EFPE-A). Estadísticas de Finanzas Públicas, Estatales-Mensuales (EFPE-M) Estadísticas de la Industria Minero Metalúrgica (EIMM). Estadística de Transporte Urbano de Pasajeros (ETUP). Estadística de Vehículos de Motor (VMRC). Estadísticas de Salud en Establecimientos Particulares (ESEP). Nacimientos. Matrimonios. Divorcios. Mortalidad. Laborales.
---	--	---	--

En el ámbito de la información geográfica y de medio ambiente también se monitoreó a lo largo del año la realización de diversos proyectos relativos tanto a la generación de información geográfica básica, información de recursos naturales y medio ambiente, la información geoespacial, y la relativa a la información catastral y registral.

El Cuadro 2.6 presenta el conjunto de proyectos a los que se dio seguimiento en el transcurso del año.

Cuadro 2.6
Proyectos de Geografía y Medio Ambiente monitoreados en 2014

Información Geográfica Básica	Recursos Naturales y Medio Ambiente	Integración de Información Geoespacial	Información Catastral y Registral
<ul style="list-style-type: none"> • Generación de Estaciones Geodésicas • Realizar el seguimiento a la difusión y aplicación de las Normas Técnicas • Generar la Cubierta de Puntos fotogramétricos en formato cartográfico a escala 1:20 000 • Generar Modelos digitales de elevación con resolución de 5 metros y cobertura territorial conforme al formato cartográfico a escala 1:10 000 • Investigar, Transcripción y Documentar los Límites Político-Administrativos Estatales y Límites Internacionales • Investigar Transcripción y Documentar los Límites Político Administrativos Municipales • Integrar la Información Topográfica producida con la base a la escala cartográfica 1:50 000 • Realizar la Clasificación en Campo de la Carta Topográfica escala 1:20 000 • Generar Datos Vectoriales para la carta Topográfica escala 1:20 000 • Actualizar el Marco Geoestadístico a nivel Área Geoestadística Estatal y Municipal • Actualizar el Marco Geoestadístico a través de la Cartografía Participativa (Fuentes Externas) • Actualizar Permanentemente el Catálogo Único de claves de Áreas Geoestadísticas Estatales, Municipales y Localidades 	<ul style="list-style-type: none"> • Actualizar Información de Uso del Suelo y Vegetación escala 1:50 000 para Manglares (Validación) • Actualizar Información de Uso del Suelo y Vegetación escala 1:50 000 para Bosque Mesófilo de Montaña • Actualización de Información Edafológica escala 1:250 000 serie III • Actualizar la Información sobre Cobertura del Suelo • Actualización de información Hidrológica Aguas Superficiales Serie III (Estudios de Información Integrada de las Cuencas Hidrográficas de México) • Actualización de Información Hidrológica Aguas Subterráneas Serie III (Zonas Hidrogeológicas) • Actualización de Información Geológica escala 1:50 000 (Generación y Validación de Archivos Digitales) • Generar el Archivo de Susceptibilidad de Peligro del Fenómeno Movimiento en Masas (Diseñar el archivo) • Generar el Archivo de Susceptibilidad de Peligro del Fenómeno Subsistencia-Colapso (Diseñar el archivo) • Generar el Archivo de Susceptibilidad de Peligro del Fenómeno Erosión Costera • Elaboración de Cartografía de Uso Potencial escala 1:250 000 (Generar Información) • Conjunto de Datos con Información Validada y Georeferenciada de los Elementos de medio 	<ul style="list-style-type: none"> • Verificar Información Geográfica para su Integración al Acervo • Editar la Carta Topográfica 1:50 000 y Generar Imágenes Cartográficas Digitales y Geopdfs • Migrar de Versión en la Estructuración de Archivos PDF e ICD • Revisar el control de Calidad de la Carta Topográfica escala 1:20 000 • Integrar la Red Nacional de Carreteras. • Validación e Integración Regional etapa III. a - Incremento de Destinos con la Integración de Sitios de Interés y Localidades Rurales (DR) • Modelado e Integración Etapa III. a - Incremento de Destinos con la Integración de Sitios de Interés y Localidades Rurales (CE) • Validación e Integración Regional del Comparativo de la Cobertura SCT con la etapa III (DR) • Comparativo de la Cobertura de Carreteras SCT con la etapa III (CE) • Generar Documentos Georeferidos en Formato PDF a escala 1:50 000 • Elaborar Capítulos Geográficos de los Anuarios Estadísticos y Geográficos Estatales • Actualizar los Capítulos Geográficos de los Anuarios Estadísticos y Geográficos Estatales • Validar, Corregir y Liberar los Capítulos Geográficos (Mapas de Información) 	<ul style="list-style-type: none"> • Realizar Supervisión Técnica Catastral • Actualizar el Capítulo del Marco Jurídico del Diagnóstico Nacional Catastral. • Actualizar el Marco de Planeación en Materia Catastral. • Actualizar Directorio de Instituciones Catastrales Registrales • Realizar la Inscripción y/o Actualización de las Características de los Productos Catastrales que Generan las Unidades con Funciones Geográficas Correspondientes • Capacitar a las Unidades del Estado o a quien lo solicite, sobre los diferentes Documentos Técnicos Normativos Vigentes Relacionados con la Materia Catastral • Estudio de la Situación de la Información Catastral • Integrar el Convenio de Colaboración con los Gobiernos Estatales para la Capacitación, Intercambio e Integración de Información Catastral, Registral y de Gestión del Territorio. • Capacitar a las Unidades del Estado Generadoras de Información Catastral y Registral en la Implementación

<ul style="list-style-type: none"> • Generar el Marco Geoestadístico al cierre del Censo de Escuelas Maestros y Alumnos de Educación Básica y Especial (CEMABE) 	<p>Ambiente, Captados en los módulos 5 y 6 del Censo de Gobiernos Municipales y Delegacionales, CGGMYD 2013)</p>	
<ul style="list-style-type: none"> • Actualizar el Catalogo de Vialidades y Asentamientos Humanos 	<ul style="list-style-type: none"> • Conjunto de Datos Levantados en Campo sobre Coordenadas Geográficas Típicas, Imágenes y Datos del entorno, para los Elementos de medio ambiente captados en el CGMyD 2013 	
<ul style="list-style-type: none"> • Generar Cartografía Geoestadística para los Censos Económicos 2014 	<ul style="list-style-type: none"> • Conjunto de Datos Normalizados sobre los Elementos de Medio Ambiente captados en el CGMyD 2013 	
<ul style="list-style-type: none"> • Generar Cartografía Geoestadística para el Conteo de Población y Vivienda 2015 	<ul style="list-style-type: none"> • Conjunto de Datos Validados de la Información Captada en Módulos de Agua Potable y Saneamiento y Residuos Sólidos Urbanos seleccionados 	
<ul style="list-style-type: none"> • Actualizar el Archivo Histórico de Localidades 	<ul style="list-style-type: none"> • Tabulados Básicos Liberados de los Módulos Ambientales Agua Potable, Saneamiento y Residuos Sólidos Urbanos 2013 	
<ul style="list-style-type: none"> • Realizar la Actualización de Rasgos del Marco Geoestadístico a nivel de Domicilios. 	<ul style="list-style-type: none"> • Productos para la difusión de resultados de los Módulos 5 Agua Potable y Saneamiento y 6 Residuos Sólidos Urbanos 2013 	
<ul style="list-style-type: none"> • Actualizar permanentemente el Marco Geoestadístico a Nivel Área Geoestadística Estatal y Municipal 		

2.3.2 Comités Estatales de Información Estadística y Geográfica

Con el objetivo de dar cumplimiento a la Operación de los Comités Estatales de Información Estadística y Geográfica (CEIEG), la Dirección del SNIEG en el ámbito estatal, lleva a cabo diversas actividades como son: asegurar la vigencia de los convenios de constitución de los Comités Estatales de Información Estadística y Geográfica, así como actualizar los Programas Estatales de Estadística y Geografía y los Programas Anuales de Trabajo de cada entidad federativa del país.

En este contexto, entre las actividades de vinculación con las Entidades Federativas, se encuentra la constitución de los Comités Estatales de Estadística y Geografía mediante la firma de convenios e instalación de estos Comités. Este año se revisaron los 31 convenios de constitución y operación de los Comités Estatales, habiéndose renovado los convenios de tres de ellos: Baja California, Jalisco y Tabasco. Con lo anterior se asegura la vigencia de todos los convenios existentes. También se logró la actualización de 30 Programas Estatales de Estadística y Geografía de los CEIEG alineados al PNEG 2013-2018 y la elaboración de 28 Programas Anuales de Trabajo 2015 de los CEIEG.

En cuanto a la Operación de los Comités Estatales, en 2014 se tiene trabajando de manera regular 28 Comités Estatales, se realizaron 53 sesiones ordinarias y 18 extraordinarias y se conformaron 169 Grupos de Trabajo, llevándose a cabo 459 reuniones en 28 Comités Estatales. De parte de las DR y CEI se recibieron 372 reportes mensuales de avance en la operación de los CEIEG y 56 Informes semestrales (28 fueron del segundo semestre de 2013 y 28 del primer semestre de 2014).

De los informes recibidos de las DR y CEI se integraron tres documentos: 12 matrices nacionales de información, 30 informes trimestrales de retroalimentación a las DR y CEI y 2 informes ejecutivos con los Informes semestrales recibidos.

En cuanto a las actividades de capacitación y asistencia técnica, en el curso del año siete Comités Estatales difundieron Normas Técnicas del SNIEG, en el seno del mismo, comunicando a 287 vocales de los CEIEG, se realizaron 590 eventos de capacitación impartiendo Normas Técnicas y temas relacionados al SNIEG a 6 999 asistentes y se proporcionó asesoría técnica a las DR y CEI para la firma de convenios y elaboración de los documentos programáticos de los Comités, generando 12 bitácoras de asesoría técnica.

2.3.3 Vinculación con las entidades federativas

Con el propósito de fortalecer la vinculación con el sector público, gobiernos estatales y municipales, sector privado, cámaras industriales y/o asociaciones empresariales; e instituciones de educación superior, en el fortalecimiento del SNIEG en los ámbitos estatal y regional, y en la difusión y promoción del uso y aprovechamiento de la información, el Presidente del Instituto encabezó reuniones de trabajo con los gobiernos de los estados de: Aguascalientes, Baja California, Guanajuato, Jalisco, México, Nuevo León, Puebla, Sinaloa, Tabasco, Tamaulipas, Tlaxcala y Yucatán, a través de giras realizadas, en las que particularmente se contó con la presencia de los Gobernadores de Aguascalientes, Tabasco, Tamaulipas y Tlaxcala.

Durante las giras, el Presidente del Instituto participó:

- En reuniones de trabajo con gobernadores de Aguascalientes, Tabasco, Tamaulipas y Tlaxcala, con el Rector de la Universidad Tec Milenio en Nuevo León, con empresarios de Confederación Patronal de la República Mexicana (COPARMEX) de Jalisco, con miembros de la Asociación Civil Ciudadanos Unidos por Guanajuato y del Parque de Innovación de La Salle, Ecosistemas de Innovación Social, con el Consejo Consultivo de Clúster de Vivienda y con representantes del gobierno de Baja California.
- Impartiendo las conferencias: Megatendencias del México de Hoy en Nuevo León y en Puebla; Lo nuevo en el INEGI, que contempla los Censos Económicos, la Encuesta Intercensal, nuevos productos y proyectos en curso, en el marco de la XLVI Reunión de la CONAGO en Aguascalientes; Avance en la producción de información y la importancia de su uso, en el XXI Congreso del Consejo Empresarial Mexicano de Comercio Exterior, Inversión y Tecnología, A.C., en Sinaloa; la conferencia magistral en la clausura de la Cátedra INEGI en la Facultad de Economía de la Universidad Autónoma del Estado de México; así como en la Reunión de la III Cumbre México Comunidad del Caribe (CARICOM) y la V Cumbre de la Asociación de Estados del Caribe (AEC) en Yucatán; instalación del Instituto de Información Estadística y Geográfica de Jalisco; inauguración del Foro Internacional de Políticas de Bienestar y Desarrollo, organizado por el Gobierno del Estado de Jalisco, y copatrocinado por el Banco Mundial, ONU Hábitat e INEGI.
- En sesiones de los Comités Estatales de Información Estadística y Geográfica de Tabasco y Tamaulipas; así como atestiguar la firma del convenio para la renovación del CEIEG de Jalisco.

Así mismo a lo largo de 2014, se tuvieron varias reuniones de trabajo donde se dio atención a requerimientos sobre proyectos estratégicos:

- Centro de Información Estadística y Geográfica

El objetivo de estos centros es proveer información al gobierno y a la sociedad para la toma de decisiones mediante el procesamiento de información. Se atendieron 11 centros en los estados de Aguascalientes, Baja California Sur, Guanajuato, Jalisco, Morelos, Puebla, Sinaloa, Sonora, Tabasco, así como en la Región Lagunera, en esta región se destacan el Centro para la Promoción de Inversiones dentro del cual se cuenta con la participación del Gobierno, Academia e Iniciativa Privada a través del Fomento Económico Laguna de Coahuila, A.C.

- Sistema de consulta de los estados

Este sistema es un sitio web para las entidades federativas que permite una fácil consulta de la información relevante para la misma. Tomando como base el sistema del estado de Aguascalientes el cual ya está en operación, se dio atención a los estados de Sonora, Baja California Sur, Morelos, Puebla, Guanajuato y el Distrito Federal

- Servicios de Información Georreferenciada

Es un sitio que administra información georreferenciada para facilitar la toma de decisiones. Se desarrollaron, asesoraron y fortalecieron un total de 27 servicios de información, tanto a nivel municipal y estatal en las entidades federativas de Aguascalientes, México, Nayarit, Guanajuato, Nuevo León, Coahuila, Jalisco, Tamaulipas, Chihuahua, San Luis Potosí, Morelos, Querétaro, Chiapas, Yucatán y Zacatecas.

- Banco Mundial

El INEGI, Banco Mundial y los estados de Jalisco y Guanajuato iniciaron un proyecto que permita a estos últimos, contar con un Sistema de Información Estadística, Geográfica y de Evaluación a nivel estatal, que responda a las necesidades de la política social y de la ciudadanía. El proyecto comprende un diagnóstico de la demanda de información estadística en los estados, el estudio de los sistemas tecnológicos, una revisión de la calidad de los registros administrativos, la formulación de un programa de producción estadística, los lineamientos de diseminación estadística, una propuesta de sistema de seguimiento y evaluación y Open Data.

- Indicadores en las entidades federativas

En el marco de los trabajos realizado en el Grupo de Trabajo de Indicadores Territoriales de la Organización para la Cooperación y el Desarrollo Económico (OCDE) se elaboró en coordinación con el estado de Morelos y la OCDE la realización del estudio: *Using well-being indicators for Policy: The case of Morelos*. El cual se entregó al estado de Morelos en el mes de septiembre. Dicho estudio será insumo para el diseño de un sitio de indicadores para las entidades federativas.

2.3.4 Promoción para el uso de información

Con el propósito de incrementar la difusión y el uso de la información estadística y geográfica entre los diversos sectores de la sociedad, se continuó con el proceso de promoción del uso y aprovechamiento de la información estadística y geográfica a través de eventos de capacitación sobre herramientas desarrolladas por el INEGI para facilitar el uso de la información, como Directorio Estadístico Nacional de Unidades Económicas (DENUE), el Mapa Digital de México, (MDM), el Inventario Nacional de Viviendas (INV), el Sistema de Consulta de Información Censal (SCINCE) y/o información que genera el Instituto.

En 2014 se impartieron 9 100 eventos (capacitación, asesorías y talleres, entre otros) con una asistencia de 52 985 personas. Además se identificaron y atendieron 2 710 usuarios destacables, debido a que usan las herramientas y/o la información en el desarrollo de sus 2 713 proyectos los cuales se encuentran en diferentes etapas de desarrollo, cuyos resultados tienen impactos en: seguridad, desarrollo económico o social, protección civil o al medio ambiente.

En coordinación con otras direcciones generales del Instituto, se emprendieron acciones para difundir y promover la información estadística y geográfica, a través de:

- Boletines del Indicador Trimestral de la Actividad Económica Estatal (ITAEE) correspondientes al tercer y cuarto trimestres del 2013, así como primer y segundo trimestres del 2014, con un total de 1 216 notas publicadas en medios locales (60% en Internet, 32% en prensa, 5% en radio y 3% en televisión).
- Se diseñó e implementó un programa de capacitación para fortalecer los conocimientos y habilidades para la promoción del uso de la información a nivel nacional en cinco sedes, Aguascalientes, Durango, Mérida, Monterrey y Toluca.

- Se capacitó a 116 ejecutivos de cuenta como promotores para implementar la estrategia de promoción, la cual consiste en la identificación atención y apoyo a proyectos de usuarios innovadores.
- Se dio capacitación a 101 179 personas de 2 040 organismos a través de los Programas INEGI a la Mano y la Red de Consulta Externa a la vez que el INEGI tuvo presencia en 17 ferias nacionales y 31 estatales.
- En cuanto a réplicas de proyecto, en 2014 se documentaron 34 proyectos de uso de información, para su réplica en las entidades federativas y se inició un proceso para institucionalizar los 19 proyectos que se desarrollaron como piloto en las Coordinaciones Estatales de diversas entidades federativas, cuyo enfoque es la satisfacción de necesidades de usuarios potenciales. Como ejemplos de lo anterior se encuentran: el Estudio de Regionalización Operativa de los Servicios de Salud de Morelos, como réplica del proyecto denominado Uso Potencial del Suelo, documentado en Veracruz para la identificación georreferenciada de zonas específicas de cultivo por municipio. Otro ejemplo es la Base de Datos Estatal con Análisis Multicriterio, para la Selección de Sitios Óptimos para la Construcción de Rellenos Sanitarios, en el estado de Guerrero, como réplica al proyecto documentado en Nuevo León; así como la posibilidad de replicar en el estado de Jalisco el proyecto Programas Estatales de Atención y de Información Sociodemográfica de las Personas Adultas Mayores, documentado en San Luis Potosí y clústeres económicos en el estado de Nuevo León.

3. Vinculación y Servicio Público de Información

3.1 Servicio Público de Información

3.1.1 Divulgación

- Relación Secretaría de Educación Pública-INEGI

En 2014 se entregó la versión local actualizada de la sección Cuéntame de México del sitio del INEGI en Internet, incluidos 160 mapas temáticos para imprimir y cuatro videos sobre economía, estadística, geografía y qué es el INEGI para su inclusión en tabletas electrónicas y equipos de cómputo, en el marco del Programa de Inclusión y Alfabetización Digital para Educación Básica.

- Sección Cuéntame de México

Se registraron 4 205 116 visitas a la sección, lo que significa 29% de las visitas al sitio institucional. Para enriquecer el contenido de esta sección, en el año se incorporaron cuatro contenidos y se actualizaron ocho artículos, siete temas con información para las 32 entidades federativas y 20 mapas temáticos para imprimir.

- Productos de promoción

Se generaron contenidos y diseño para 257 productos promocionales impresos (Calendario de Caballete, Colección Cuéntame de México estatal y nacional, Cuadernos de notas, entre otros); 85 electrónicos (incluye banners), más 483 mensajes para Facebook, 1 377 mensajes para Twitter, 32 infografías y 50 trivias. En adición a ello se elaboraron cuatro videos -uno referido al Sistema de Clasificación Industrial de América del Norte (SCIAN) y tres cápsulas del Producto Interno Bruto (PIB)- uno en apoyo al Censo de Escuelas, Maestros y Alumnos de Educación Básica y Especial (CEMABE), dos tutoriales para la Encuesta Nacional de Empresas Constructoras (ENEC) y el DENUÉ y cuatro mapas digitales interactivos: Aguascalientes, Oaxaca, Tabasco y un Juego de Capitales para mesa de apuestas, y adaptación de cinco interactivos, Juego de Memoria, Arrastra las palabras, Relaciona las columnas encuestador de los Censos Económicos y ¿Cuántos son cómo tú? Se elaboraron tres slide shows para evento conmemorativo de la Organización de las Naciones Unidas (ONU) y se realizó la corrección de estilo y ortotipográfica de 1 953 documentos, así como a los contenidos de los tres números de la revista Realidad, Datos y Espacio.

- Diseño de imagen y apoyo en instalaciones

En 2014 se realizó el diseño de imagen y productos para 91 eventos institucionales que incluyen 56 en el Distrito Federal (incluye 27 reuniones de Comité del SNIEG), nueve eventos institucionales en Aguascalientes, ocho ruedas de prensa (desarrolladas en el Distrito Federal), tres seminarios, ocho talleres y siete reuniones. Asimismo se proporcionó cobertura fotográfica para 22 eventos, grabación de seis eventos y cobertura de cuatro sesiones de Viernes de Café.

Este año también se creó la imagen y se elaboró el Manual de Aplicación para el 5º Foro Mundial de la Organización para la Cooperación Económica y el Desarrollo 2015. Respecto a exposiciones en museos, en el año se generaron contenidos y diseño para la línea de tiempo La Cartografía en México, para el Museo Descubre de Aguascalientes. Se elaboraron también contenidos y diseños para exposición el museo La Burbuja (Hermosillo, Sonora) y el Museo Nacional de Ciencias Naturales de Toluca (Estado de México).

En seguimiento al Programa Anual de Ferias 2014, se coordinó la participación del Instituto en 17 ferias nacionales y 23 estatales, registrándose un total de 4 845 y 30 659 visitantes respectivamente. Se apoyó en la gestión presupuestal, envío de equipamiento y diseño de carteles con temática específica. En el año se dio atención presencial a 7 610 estudiantes de nivel medio superior y superior, funcionarios y público en general, a través de visitas guiadas y la entrega de materiales didácticos.

3.1.2 Servicios de Información

Durante el 2014 se brindó acceso y asesoría sobre el uso de la información estadística y geográfica generada por el INEGI de manera presencial en los Centros de Información del Instituto y la Red de Consulta Externa conformada principalmente por bibliotecas de instituciones del sector educativo con las que se tiene convenio y de manera remota mediante el Centro de Atención de Llamadas (CALL) del Instituto, a través del número telefónico sin costo, chat, correo electrónico y redes sociales. Además, como apoyo a las actividades del SNIEG, se realizaron diversas entregas de Información Estadística y Geográfica a las Unidades del Estado.

Adicionalmente se actualizaron y publicaron en la Normateca interna del Instituto la Norma para la difusión y promoción del acceso, conocimiento y uso de la Información Estadística y Geográfica que Genera el INEGI, así como los Lineamientos para el desarrollo y publicación de productos del INEGI. De igual forma el 4 de diciembre de 2014 fue publicado en el DOF el Acuerdo por el que se aprueba la Norma Técnica para el acceso y publicación de Datos Abiertos de la Información Estadística y Geográfica de Interés Nacional, la cual tiene por objeto establecer las disposiciones para que los Conjuntos de Datos, en el marco del Servicio Público de Información Estadística y Geográfica, generados y administrados por las Unidades del Estado, se pongan a disposición como Datos Abiertos, con el propósito de facilitar su acceso, uso, consulta, reutilización y redistribución para cualquier fin.

- Usuarios Atendidos

En 2014 se atendió a 194 488 usuarios, 94 542 (48.6%) por medio de los 35 centros de información del Instituto distribuidos en todo el país y 99 946 (51.4%) mediante la cuenta de correo electrónico de atención a usuarios, (atencion.usuarios@inegi.org.mx), el chat del sitio del INEGI en Internet, la atención telefónica mediante el número gratuito de larga distancia y la cuenta INEGI Informa en Facebook y Twitter. De este total de atenciones brindadas, 83 545 (43%) correspondieron a solicitudes de usuarios que requerían información estadística y geográfica del Instituto y 16 401 (8.4%) fueron solicitudes sobre la identificación de entrevistadores y orientación de los operativos de campo que el INEGI llevó a cabo en todo el país durante 2014. Con relación al servicio que se brinda mediante el Sitio del INEGI en Internet se tuvo una cantidad cercana a las 15 millones de visitas -41 095 diarias-, en las que se consultaron más de 333 millones de páginas.

Al 31 de diciembre de 2014, la cuenta INEGI Informa en Facebook tenía 97 306 seguidores, lo que representa un añadido de 59 933 nuevos seguidores en este año, lo que representa un incremento de 60% en relación a 2013. En la cuenta @INEGI_INFORMA en Twitter tenía 143 936 seguidores, de los cuales 52 217 son los nuevos seguidores en 2014, por lo que en ese año incrementó en un 57%.

Durante el 2014 se elaboraron 599 condiciones de uso, mediante las cuales se entregó información estadística y geográfica a Unidades del Estado del ámbito federal y estatal, así como a instituciones del sector privado y académico.

- Red de Consulta Externa

El programa de la Red de Consulta Externa que se encuentra integrado por unidades de información afiliadas que comprenden: bibliotecas, centros de información, centros de documentación y mapotecas de todo el país, ha consolidado su participación en este programa, para lo cual se ha mantenido la actualización continua del acervo bibliográfico mediante el envío de 13 198 productos institucionales. Actualmente, la Red cuenta con un total de 509 unidades de información, de las cuales 405 (80%) pertenecen a instituciones de educación superior o investigación. Adicionalmente la Red cuenta con 384 bibliotecas públicas de CONACULTA y dos de depósito legal. Con la finalidad de promover los productos y la información estadística y geográfica que genera el Instituto, tienen 366 catálogos de publicaciones y 69 de cartografía.

- Publicaciones y cartografía electrónica incorporada al Sitio del INEGI en Internet

El Instituto incorporó a la Biblioteca Digital 358 publicaciones electrónicas, 20 de ellas correspondieron a Información de Interés Nacional. Asimismo, se incorporó la versión PDF de 7 789 publicaciones históricas y 5 071 cartas que fueron digitalizadas. Asimismo, se incluyeron para su descarga gratuita los siguientes productos cartográficos:

Cuadro 3.1
Productos cartográficos incorporados al sitio de Internet del INEGI para su consulta y descarga gratuita, 2014

Título genérico	Formatos	Claves	Archivos
Cartas topográficas	pdf, tif, gif y shp	3 212	5 589
Cartas topográficas (IIN)	Shp	733	733
Carta de Climas	Shp	6	6
Cartas de Efectos Climáticos Regionales (Primer y Segundo periodo)	Shp	96	96
Cartas de Fisiografía	Shp	6	6
Cartas de Hidrología Aguas Subterráneas Serie I y II	pdf y shp	48	48
Cartas de Hidrología Aguas Superficiales Serie I	Shp	37	37
Cartas de Zonas Hidrogeológicas	shp y pdf	20	40
Cartas Edafológicas Serie I	shp y pdf	87	87
Cartas Edafológicas Serie II (Continuo Nacional)	Shp	153	153
Cartas Geológicas	Shp	26	26
Cartas Uso de Suelo y Vegetación	Shp	552	552
Cartas Zonas Hidrogeológica	Shp	38	38
Cartas (Varios)	pdf y shp	10	10
Cartografía Censal Urbana. (XII Censo General de Población y Vivienda, 2000)	Dbf	2 443	4 028
Condesados estatales	Geopdf	41	41
Conjunto Carreteras Vialidades Edición 1	Shp	32	32
Información Vectorial de Localidades Amanzanas y Números Exteriores, Urbanas y Rural	Shp	3 481	10 915

Modelos Digitales de Elevación de Alta Resolución LiDAR	Xyz	3 848	3 848
Marco Geoestadístico	Shp	8	32
Total		14 877	26 317

3.1.3 Investigación y Estrategias de Mercado

Durante el 2014, se llevaron a cabo 102 reportes de detección de necesidades y evaluación de la satisfacción de los usuarios. Se elaboraron 12 campañas de difusión para promover la oferta de información, productos y servicios generados por el INEGI. Se integró el tiraje para 118 productos (50 modificaciones de tirajes), se validaron 290 fichas técnicas de productos institucionales y se fijó el precio de 13 productos y servicios institucionales.

- Detección de necesidades y satisfacción de usuarios

En 2014 se coordinó el levantamiento de la Encuesta para la Medición de la Confianza en el INEGI y su Información 2014 en hogares y establecimientos. Se realizaron además 102 reportes de detección de necesidades y evaluaciones de satisfacción del usuario, entre los que se encuentran la participación del INEGI en redes sociales, evaluaciones del Sitio del INEGI en Internet, Centros de Información, Servicio de Información Estadística de Coyuntura SIEC, Mapa Digital de México, así como la participación del Instituto en ferias y exposiciones, entre otros.

Se realizaron también 46 reportes del análisis de la demanda de información estadística y geográfica entre los que se encuentran descargas de la cartografía en el Sitio de Internet, productos demandados en centros de información y la información estadística y geográfica demandada en redes sociales.

- Campañas de difusión

En el año se llevaron a cabo 12 campañas de difusión para promover la oferta de información, productos y servicios generados por el INEGI. Algunas de las campañas implementadas se enfocaron a promover el Mapa Digital, Exportación por Entidad Federativa, la Encuesta Mensual de Opinión Empresarial, la Encuesta Mensual de Servicios, el Catalogo Nacional de Indicadores, Espacio y Datos de México, la campaña permanente Información correcta en el lugar correcto y la Encuesta Nacional de Empresas Constructoras, entre otros productos y servicios. Dentro de las campañas en proceso de implementación se encuentran los Censos de Gobierno, el Directorio Estadístico Nacional de Unidades Económicas Interactivo 01/2015 (DENUE), la Red Nacional de Caminos y la Encuesta Intercensal 2015, entre otras.

En 2014 se integró el tiraje para 118 (50 modificaciones de tirajes) productos registrados en los Programas Anuales de Productos 2014 y 2015 y se fijó el precio de 13 productos y servicios institucionales, a efecto de atender los requerimientos de diferentes Unidades Administrativas del INEGI. Se validaron a su vez 290 fichas técnicas de productos institucionales impresos y digitales en el Sistema CONPROVE.

3.1.4 Producción Editorial

- Atención al Programa Anual de Productos

Durante el ejercicio 2014, en materia de producción editorial se logró, mediante los procesos de edición, revisión, preparación, reproducción y distribución los siguientes resultados. De materiales impresos y digitales, se atendieron un total de 4 202 títulos, lo que implicó la edición de 18 116 páginas y la impresión de 135 009 036 páginas que derivaron en un total de 16 303 100 ejemplares producidos. De los títulos atendidos 3 383 corresponden a productos digitales y 819 a materiales impresos, además se trabajaron 431 órdenes menores.

En cuanto a productos impresos, distinguiendo por tipo de impresión, los resultados fueron los siguientes:

- Impresión Offset: 124 títulos para la promoción y difusión de la información estadística y geográfica con 6 841 401 ejemplares. Para cuestionarios y formatos se imprimieron 98 títulos con un tiraje de 8 673 320. Se realizaron además 14 publicaciones con 27 493 ejemplares, 36 títulos de manuales e instructivos con 42 996 ejemplares y 10 títulos con 28 941 ejemplares.
- Impresión Láser: 326 títulos para la promoción y difusión de la información estadística y geográfica con 243 380 ejemplares. Para cuestionarios y formatos se elaboraron 147 títulos con un tiraje de 404 229. Se realizaron además seis publicaciones con 2 474 ejemplares, 45 discos compactos con 35 789 piezas y 10 títulos de manuales e instructivos con 2 897 ejemplares.
- Impresión en Serigrafía: tres materiales para la promoción y difusión de los productos institucionales con 180 ejemplares.
- Registro de Derecho de Autor

Hasta el 23 de septiembre de 2014, la Dirección General de Vinculación y Servicio Público de Información gestionó la inscripción y el reconocimiento de los Derechos de Autor ante el Instituto Nacional del Derecho de Autor (INDAUTOR), de 189 obras generadas por el INEGI y a favor de este, para obtener su certificado de registro. Asimismo, se tramitó para la publicación electrónica Realidad, Datos y Espacio, Revista Internacional de Estadística y Geografía que edita el INEGI, el Número Internacional Normalizado para Publicaciones Periódicas (ISSN). Para este mismo título, pero para la versión impresa, se solicitó la Renovación de la Reserva Exclusiva al Uso del Título.

Por otro lado, se concluyó el trámite y se obtuvieron los siete registros de marca ante el Instituto Mexicano de la Propiedad Industrial (IMPI), de los logotipos de la nueva constante gráfica institucional en sus versiones de color blanco, azul y escala de grises, el logotipo del INEGI en formato horizontal y el correspondiente al 30 Aniversario, el del Censo Económico 2014 y la leyenda Conociendo México.

3.1.5 Acceso a Microdatos

El 2014 se registraron 164 proyectos de investigación para los cuáles se solicitó acceso a microdatos. De estos proyectos, 40 han quedado atendidos y los restantes 124 se encuentran en proceso de atención junto con otros 129 proyectos que fueron registrados en años anteriores y que aún no se han concluido. En total, se tienen 35 usuarios activos dentro del Laboratorio de Microdatos, seis registrados en 2013 y 29 en 2014. El resto de los proyectos se atendieron mediante procesamiento remoto, en el cual los usuarios envían sus especificaciones técnicas o algoritmos y las áreas del INEGI responsables de cada proyecto estadístico llevan a cabo el procesamiento, revisan resultados y si éstos no violentan confidencialidad, se le entregan al usuario.

En este año se firmaron convenios de acreditación con: el Colegio de México A.C., la Universidad Autónoma de Querétaro, el Banco Interamericano de Desarrollo y la Universidad de Toronto.

Dado el incremento en la demanda del servicio de microdatos, en 2014 se pasó de dos a cuatro las estaciones de trabajo del Laboratorio de Microdatos. Se inició a su vez la operación del primer módulo del sistema de gestión automatizada de los servicios de acceso a microdatos que permite dar trazabilidad a todo el proceso de atención de cada proyecto.

Para finales de 2014 se tienen en total 377 usuarios registrados de los cuales el 20% proceden de instituciones públicas mexicanas, 44% de instituciones académicas o de investigación nacional, 29% de instituciones académicas o de investigación internacional y 7% de organismos internacionales. En la sección de microdatos del sitio del INEGI en Internet se incluyeron las páginas de microdatos de todos los operativos estadísticos en hogares y los de registros administrativos, con ello, en un solo punto, el usuario tiene acceso a la oferta completa del INEGI en materia microdatos.

3.2 Asuntos Internacionales

Como es usual, el INEGI mantuvo una actividad muy intensa con la comunidad estadística y geográfica internacional.

3.2.1 Cooperación Internacional Bilateral

En el ámbito de la cooperación bilateral destacó que, resultado del posicionamiento del nuestro Instituto en la región de América Latina y el Caribe, se observó un aumento en las solicitudes de asistencia técnica de parte de las instituciones homólogas en la región. Destacan en 2014 el apoyo dado al Instituto Haitiano de Estadística e Informática (IHSI) para la construcción de su Indicador Global de la Actividad Económica (IGAE), así como la cooperación brindada a Colombia y Perú, países que demandaron el mayor número de temáticas. Por otro lado, se recibieron también solicitudes de cooperación de otras regiones del mundo como fue el caso de Guinea Ecuatorial, país que recibió la asistencia del INEGI por primera vez.

En su conjunto se trabajó con 29 instituciones de 20 países. Los Cuadros 3.2, 3.3 y 3.4 presentan la información sobre el conjunto de acciones asociadas a la cooperación bilateral que mantuvo el INEGI a lo largo del año distinguiendo el intercambio de información, la asesoría brindada y recibida, las pasantías realizadas y las reuniones de trabajo y videoconferencias llevadas a cabo.

- Intercambio de Información

Cuadro 3.2
Cooperación Bilateral del INEGI, 2014
Intercambio de Información

País	Materia de cooperación	Modalidad
Canadá	<ul style="list-style-type: none"> • Documentación sobre la Norma del Aseguramiento de la Calidad 	<ul style="list-style-type: none"> • Intercambio de experiencias con la Oficina de Estadística
Colombia	<ul style="list-style-type: none"> • Metodologías para empalme de series en encuestas económicas • Metodología de medidas de error que se utilizan en los estimadores para la identificación de flujos de visitantes fronterizos • Metodología sobre el tratamiento de las encuestas económicas e información sobre discapacidad en encuestas de hogares • Código de Ética del SNIEG 	<ul style="list-style-type: none"> • Intercambio de experiencias con el Departamento Administrativo Nacional de Estadística
Ecuador	<ul style="list-style-type: none"> • Plantilla presupuestal y eventual ocupada al 15 de agosto, 2014 en el INEGI • Ligas de internet de la página de INEGI donde se encuentra información sobre diversas encuestas de hogares • Comentarios al documento metodológico del Grupo de Trabajo de Encuestas de Hogares 	<ul style="list-style-type: none"> • Intercambio de experiencias con el Instituto Nacional de Estadística y Censos
Italia	<ul style="list-style-type: none"> • Encuesta sobre Web 2.0 NSIs Initiative vs Citizen for Statistics 	<ul style="list-style-type: none"> • Intercambio de experiencias con el Instituto Nacional de Estadística
Perú	<ul style="list-style-type: none"> • Información presupuestal 	<ul style="list-style-type: none"> • Intercambio de experiencias con el Instituto Nacional de Estadística e Informática
República Dominicana	<ul style="list-style-type: none"> • Elaboración de la Cuenta Satélite de Cultura 	<ul style="list-style-type: none"> • Intercambio de experiencias con el Ministerio de Cultura
Venezuela	<ul style="list-style-type: none"> • Norma Técnica para la incorporación y actualización de información del DENU • Resultados del estudio de la demografía de los establecimientos 2012 	<ul style="list-style-type: none"> • Intercambio de experiencias con el Instituto Nacional de Estadística

- Asesoría brindada y recibida

Cuadro 3.3
Cooperación Bilateral del INEGI, 2014
Asesoría brindada y recibida

País	Materia de cooperación	Modalidad
Brindadas		
Colombia	<ul style="list-style-type: none"> • Censo Agropecuario • Marco Estadístico Agropecuario. • Evaluación de la calidad del proceso de producción estadística de conductas y servicios de la policía. • Comunicación 	<ul style="list-style-type: none"> • Asesoría por parte de un funcionario de la Dirección General de Estadísticas Económicas al DANE • Asesoría por parte de un funcionario de la Dirección General de Estadísticas Económicas al DANE. • Asesoría por parte de un funcionario de la Dirección General de Estadísticas de Gobierno, Seguridad Pública y Justicia al DANE • Asesoría por parte de un funcionario de la Dirección General de Vinculación y Servicio Público de Información al DANE
Costa Rica	<ul style="list-style-type: none"> • Encuesta de violencia contra las mujeres. • Cuenta Satélite de Trabajo Doméstico No Remunerado 	<ul style="list-style-type: none"> • Asesoría por parte de un funcionario de la Dirección General de Estadísticas de Gobierno, Seguridad Pública y Justicia al Instituto Nacional de Estadísticas y Censos • Asesoría por parte de un funcionario de la Dirección General de Estadísticas Económicas al Instituto Nacional de Estadísticas y Censos.
Ecuador	<ul style="list-style-type: none"> • Sistema de Contabilidad Ambiental 	<ul style="list-style-type: none"> • Asesoría por parte de un funcionario de la Dirección General de Estadísticas Económicas al Ministerio del Ambiente
Guatemala	<ul style="list-style-type: none"> • Encuesta Nacional de Victimización Delictiva y Percepción 	<ul style="list-style-type: none"> • Asesoría por parte de un funcionario de la Dirección General de Estadísticas de Gobierno, Seguridad Pública y Justicia al Instituto Nacional de Estadística
Guinea Ecuatorial	<ul style="list-style-type: none"> • Diseño, levantamiento y procesamiento de encuestas de hogares 	<ul style="list-style-type: none"> • Asesoría por parte de un funcionario de la Dirección General de Estadísticas Sociodemográficas al Instituto Nacional de Estadística
Haití	<ul style="list-style-type: none"> • Conformación de un indicador global de la actividad económica 	<ul style="list-style-type: none"> • Asesoría por parte de dos funcionarios de la Dirección General de Estadísticas Económicas al Instituto Haitiano de Estadística e Informática
Panamá	<ul style="list-style-type: none"> • Sistema de base de datos única 	<ul style="list-style-type: none"> • Asesoría por parte de dos funcionarios de la Dirección General de Administración al Instituto Nacional de Estadística y Censos
Paraguay	<ul style="list-style-type: none"> • Estimaciones y proyecciones de población 	<ul style="list-style-type: none"> • Asesoría por parte de un funcionario de la Vicepresidencia a la Dirección General de Estadísticas, Encuestas y Censos
Perú	<ul style="list-style-type: none"> • Desarrollo de cartografía y SIG • Diseño de la muestra de la Encuesta Demográfica y de Salud Familiar • Comunicación • Cuenta Satélite del Trabajo No Remunerado 	<ul style="list-style-type: none"> • Asesoría por parte de dos funcionarios de la Dirección General de Geografía y Medio Ambiente al Instituto Nacional de Estadística e Informática • Asesoría por parte de cuatro funcionarios de la Dirección General de Estadísticas Sociodemográficas al Instituto Nacional de Estadística e Informática • Asesoría por parte de un funcionario de la Dirección General de Vinculación y Servicio Público de Información al Instituto Nacional de Estadística e Informática • Asesoría por parte de un funcionario de la Dirección General de Estadísticas Económicas al Instituto Nacional de Estadística e Informática
República Dominicana	<ul style="list-style-type: none"> • Calibración y clasificadores de la encuesta de empleo 	<ul style="list-style-type: none"> • Asesoría por parte de dos funcionarios de la Dirección General de Estadísticas Sociodemográficas al Banco Central
Recibidas		
Canadá	<ul style="list-style-type: none"> • Aseguramiento de la calidad. 	<ul style="list-style-type: none"> • Visita de trabajo por parte de un funcionario de la Dirección General de Vinculación y Servicio Público de Información a la Oficina de Estadística.
España	<ul style="list-style-type: none"> • Cartografía, Geodésica y Fotogrametría. 	<ul style="list-style-type: none"> • Visita de trabajo por parte de un funcionario de la Dirección General de Geografía y Medio Ambiente a la Universidad de Jaén.

Cuadro 3.3
Cooperación Bilateral del INEGI, 2014
Asesoría brindada y recibida

País	Materia de cooperación	Modalidad
Estados Unidos y Canadá	<ul style="list-style-type: none"> Análisis de series de tiempo y los programas de ajuste estacional X12-ARIMA y X13-ARIMA-SEATS. 	<ul style="list-style-type: none"> Visita de trabajo por parte de dos funcionarios de la Vicepresidencia y de la Dirección General de Integración, Análisis e Investigación al Buró del Censo de EUA y a la Oficina de Estadística de Canadá
Italia	<ul style="list-style-type: none"> Sistema de aseguramiento de la calidad. 	<ul style="list-style-type: none"> Visita de trabajo por parte de un funcionario de la Dirección General de Vinculación y Servicio Público de Información al Instituto de Estadística.

- Pasantías, Reuniones de Trabajo y Videoconferencias

Cuadro 3.4
Cooperación bilateral del INEGI, 2014
Pasantías, reuniones de trabajo y videoconferencias

País	Materia de cooperación	Modalidad
Pasantías		
Belice	<ul style="list-style-type: none"> Divulgación de la información estadística a través de diferentes medios de comunicación 	<ul style="list-style-type: none"> Pasantía por parte de dos funcionarios del Instituto de Estadística.
Colombia	<ul style="list-style-type: none"> Estadísticas de migración Metodología utilizada para dar respuesta a solicitudes de información estadística y geográfica 	<ul style="list-style-type: none"> Pasantía por parte de dos funcionarios del DANE. Pasantía por parte de dos funcionarios del DANE
Costa Rica	<ul style="list-style-type: none"> DENUE y encuestas en establecimientos 	<ul style="list-style-type: none"> Pasantía por parte de dos funcionarias del Instituto Nacional de Estadística y Censos.
Haití	<ul style="list-style-type: none"> Conformación de un indicador global de la actividad económica 	<ul style="list-style-type: none"> Pasantía por parte de tres funcionarios del Instituto Haitiano de Estadística e Informática.
República Dominicana	<ul style="list-style-type: none"> Normas para orientar la producción de información derivada de registros administrativos 	<ul style="list-style-type: none"> Pasantía por parte de tres funcionarios de la Oficina Nacional de Estadística.
Reuniones de Trabajo		
Costa Rica	<ul style="list-style-type: none"> Cuentas Ambientales 	<ul style="list-style-type: none"> Visita de trabajo de un funcionario del Instituto Nacional de Estadística y Censos
China	<ul style="list-style-type: none"> En materia geoespacial 	<ul style="list-style-type: none"> Visita de trabajo por parte de dos delegaciones de la National Administration of Surveying, Mapping and Geoinformation
España	<ul style="list-style-type: none"> Revisión del cronograma de actividades del memorando de entendimiento 	<ul style="list-style-type: none"> Visita de trabajo por parte de un funcionario del Instituto Geográfico Nacional
EUA	<ul style="list-style-type: none"> En materia geográfica Exploración de proyectos conjuntos Proyecto ANCESTRY para reunir registros pre-censo del Archivo Histórico del D.F. para llenar lagunas de información en el censo de 1930 	<ul style="list-style-type: none"> Visita de trabajo por parte de funcionarios de ESRI Visita de trabajo por parte de funcionarios del Instituto de Investigación Harte Visita de trabajo por parte de un funcionario de ANCESTRY
Portugal	<ul style="list-style-type: none"> En materia cartográfica 	<ul style="list-style-type: none"> Visita de trabajo por parte de funcionarios de la Empresa Municipia
Videoconferencias		
Bolivia	<ul style="list-style-type: none"> Censo de Población y Vivienda y Censo Agropecuario. 	<ul style="list-style-type: none"> Videoconferencia para intercambiar experiencias con el Instituto Nacional de Estadística.
Colombia	<ul style="list-style-type: none"> Estadísticas de turismo Evaluación del proceso estadístico y de certificación de las estadísticas de reportes de delitos Medición del capital 	<ul style="list-style-type: none"> Videoconferencias para intercambiar experiencias con el DANE
Ecuador	<ul style="list-style-type: none"> Encuesta Nacional de Salud y Nutrición Construcción de indicadores de economía laboral y la definición y construcción del subempleo. 	<ul style="list-style-type: none"> Videoconferencias para intercambiar experiencias con el Instituto Nacional de Estadística y Censos.
Paraguay	<ul style="list-style-type: none"> Conteo abreviado 	<ul style="list-style-type: none"> Videoconferencia para intercambiar experiencias con la Dirección General de Estadísticas, Encuestas y Censos
Reino Unido	<ul style="list-style-type: none"> Cartografía participativa 	<ul style="list-style-type: none"> Videoconferencia para intercambiar experiencias con el Ordnance Survey
República Dominicana	<ul style="list-style-type: none"> Cuenta Satélite de Cultura 	<ul style="list-style-type: none"> Videoconferencia para intercambiar experiencias con el Ministerio de Cultura

3.2.2 Cooperación Internacional Multilateral

En el ámbito de la cooperación internacional multilateral el INEGI también aportó su experiencia y conocimiento. El Instituto fortaleció su presencia en foros internacionales como miembro de diez organismos internacionales y de la Asociación Mexicana de Estadística, compartiendo experiencias en el desarrollo de metodologías y estándares internacionales en el ámbito estadístico y geográfico. Hasta 2014, el INEGI forma parte de 119 Grupos de Expertos de los Organismos Internacionales, destacando nuestra participación en el Grupo Asesor de 24 expertos independientes sobre la revolución de los datos para el desarrollo sustentable formado por el Secretario General de las Naciones Unidas, Ban Ki-Moon.

En este sentido cabe subrayar que el Presidente del INEGI fue ratificado como copresidente del Comité de Expertos de las Naciones Unidas para la Gestión Global de la Información Geoespacial (UNGGIM), junto con el Reino Unido y China. Este grupo de Naciones Unidas lidera las acciones de las oficinas de información geográfica en el mundo. El Presidente del INEGI, fue a su vez electo presidente del Comité de Estadística y Política Estadística de la OCDE, por primera vez desde que México pertenece a esta organización. Se estableció una alianza con el proyecto DATA 2X, de la fundación de Naciones Unidas, que lidera la señora Hillary Clinton. Durante el 2014, el INEGI fue además sede de importantes conferencias internacionales.

En su conjunto en 2014 se trabajó con 18 instituciones multilaterales. El Cuadro 3.5 presenta la información sobre el conjunto de acciones asociadas a este tipo de cooperación que el INEGI desarrolló a lo largo del año, a la vez se incluye información sobre el trabajo realizado en coordinación con la Secretaría de Relaciones Exteriores de México.

Cuadro 3.5
Cooperación Multilateral del INEGI, 2014

Organismo	Temática
Banco Internacional de Reconstrucción y Fomento (BIRF, Banco Mundial)	<ul style="list-style-type: none"> Cifras sobre proyecciones de la población en México para el Programa Internacional de Comparaciones (ICP)
Comisión Económica para América Latina y el Caribe de las Naciones Unidas (CEPAL)	<ul style="list-style-type: none"> Cuestionario para la encuesta de la evaluación del proyecto de cuentas para el desarrollo 1011F "Mejoramiento de las cuantificaciones del trabajo no remunerado de la mujer en apoyo a las políticas de erradicación de la pobreza" Informes de avances al primer trimestre del 2014 de los Grupos de Trabajo de la CEA de la CEPAL que son coordinados por el INEGI: Clasificaciones Internacionales; Estadísticas de Género; Estadísticas de Seguridad Pública y Justicia y Estadísticas Ambientales Se difundió al interior del Instituto información sobre cambio climático, exportaciones en América Latina y el Caribe, observatorio de género, entre otros
Oficina de Estadística de las Comunidades Europeas (EUROSTAT)	<ul style="list-style-type: none"> Cifras sobre población de 18 años y más con nivel de educación superior y posgrado por entidad federativa
Organización de las Naciones Unidas para la Alimentación y la Agricultura (FAO)	<ul style="list-style-type: none"> Cuestionario sobre la producción y comercialización de té verde y negro 2010-2013 Cuestionario sobre producción de cultivos y ganado 2014 Cuestionario sobre uso de plaguicidas 2012 Cuestionario 2014 sobre fertilizantes Datos sobre producción de cultivos primarios y producción ganadera publicados por el SIAP/SAGARPA, en complemento al cuestionario sobre Producción de Cultivos, Ganado y Utilización
Foro Consultivo Científico y Tecnológico	<ul style="list-style-type: none"> Comentarios a las Recomendaciones para incentivar la igualdad de oportunidades entre hombres y mujeres en el sector Ciencia, Tecnología e Innovación
Fondo Monetario internacional (FMI)	<ul style="list-style-type: none"> Comentarios a la propuesta de encuesta para la recolección mensual de estadísticas de precios que pretenden realizar de manera conjunta el FMI, la OIT y la FAO
Group on Earth Observations (GEO)	<ul style="list-style-type: none"> Comentarios al Plan Estratégico de trabajo del grupo GEO 2016-2025
Grupo Washington	<ul style="list-style-type: none"> Cuestionario anual de las actividades relativas a las estadísticas de discapacidad en México
International Institute for Applied Systems Analysis (IIASA)	<ul style="list-style-type: none"> Cuestionario sobre la Conformación del Comité de México ante el IIASA
International Steering Committee for Global Mapping (ISCGM)	<ul style="list-style-type: none"> Reporte de avance en el desarrollo del mapa global Comentarios al pre-proyecto de documento que el ISCGM presentará durante la Tercera Conferencia Mundial sobre Reducción del Riesgo de

Cuadro 3.5
Cooperación Multilateral del INEGI, 2014

Organismo	Temática
	Desastres en marzo del 2015
Organización para la Cooperación y el Desarrollo Económico (OCDE)	<ul style="list-style-type: none"> • Cuestionario en línea sobre los métodos de trabajo y procesos de toma de decisión de la OCDE • Cuestionario magnitud y registro de los planes de pensiones patrocinados por el gobierno en el Sistema de Cuentas Nacionales • Cuestionario Índices de Precios al Consumidor para los años 2013 y 2014. • Cuestionario Anual sobre regionales sub-nacionales de México • Comentarios a los temas de empleo con la información de la ENOE • Cuestionario fuerza laboral de la OCDE • Cuestionario sobre uso de las TIC • Cuestionario sobre el Programa del Mercado de Trabajo • Cuestionario sobre la revisión del alcance y contenido de las Encuestas Generales en Hogares en los países de la OCDE y países asociados • Comentarios al ejercicio de priorización de actividades para los proyectos que integrarán el Programa de Trabajo y Presupuesto 2015-2016 • Aclaraciones al cuestionario de fuerza laboral • Comentarios al Programa de Trabajo y Presupuesto sobre la cooperación horizontal en materia de crecimiento verde • Comentarios sobre el Foro 2015-2016 sobre Green Growth and Sustainable Development • Comentarios sobre el marco de recolección de datos para la base de datos sobre precios de vivienda • Comentarios al reporte "Towards Green Growth? Tracking Progress"
Organización Internacional del Trabajo (OIT)	<ul style="list-style-type: none"> • Cuestionario sobre estadísticas del trabajo correspondiente al 2013, contestado conjuntamente con la STPS • Comentarios al reporte del evento conjunto entre OIT y Data2X "Better Data to Better Monitor the Status of Women in Informal Employment, Unpaid Work in Agriculture"
Organización de las Naciones Unidas (ONU)	<ul style="list-style-type: none"> • Monthly Bulletin of Statistics (12) • Cuestionario número de personas que viven con algún tipo de discapacidad en México • Encuesta de participantes en el 45 Periodo de Sesiones de la Comisión de Estadística de las Naciones Unidas • Cuestionario Índices de Producción Industrial en formato trimestral (4) • Cuestionario estadísticas de mercancías industriales • Cuestionario estimaciones de población, estadísticas vitales y migración para el Anuario Demográfico de la ONU (3) • Cuestionario prácticas en geocodificación y clasificación geográfica del Grupo de Expertos (GE) de la ONU • Cuestionario consulta sobre el proyecto del manual de la quinta revisión de la Clasificación de Grandes Categorías Económicas • Cuestionario prácticas nacionales en medidas más amplias del progreso • Cuestionario Evaluación Global de las Cuentas Económicas Ambientales 2014 • Envío de la serie histórica de datos sobre facturación de vehículos de motor 2008-2014 como complemento al MBS • Comentarios como parte de la Consulta Global del borrador del Manual de Encuestas de Tendencia Económica • Información sobre indicadores verdes • Aclaraciones a las cifras sobre abortos inducidos legalmente según residencia urbana/rural de la mujer que fueron reportados en el Demographic Yearbook • Comentarios a la guía de compilación de estimación de la tierra
Unión Internacional de Telecomunicaciones (UIT)	<ul style="list-style-type: none"> • Cuestionario corto en línea sobre acceso y uso de TICs en hogares y por individuos
Conferencia de las Naciones Unidas sobre Comercio y Desarrollo (UNCTAD)	<ul style="list-style-type: none"> • Cuestionario sobre el uso de TIC en las empresas y sobre el sector de las TIC
Comisión Económica para Europa de las Naciones Unidas (UNECE)	<ul style="list-style-type: none"> • Cuestionario corto sobre encuestas de uso de tiempo • Cuestionario sobre Métodos para la Medición de la Pobreza en Estadísticas Oficiales respondido por CONEVAL. • Encuesta en línea sobre la comunicación • Comentarios al reporte sobre Indicadores de Igualdad de Género • Comentarios a los siguientes documentos: 1) Recomendaciones sobre estadísticas relacionadas con el cambio climático; 2) Consulta sobre la Guía para la Medición de la Producción Global; 3) Leading, composite and

Cuadro 3.5
Cooperación Multilateral del INEGI, 2014

Organismo	Temática
	sentiment indicators; Big Data y Measuring Social protección, que forman parte de la consulta 4/5 para la CES 2014 <ul style="list-style-type: none"> • Respuesta a preguntas planteadas sobre el seguimiento al “in depth review of measuring political and other community activities and volunteering” • Comentarios a la consulta sobre el trabajo futuro en materia de estadísticas sobre el cambio climático
Organización de las Naciones Unidas para la Educación, la Ciencia y la Cultura (UNESCO)	<ul style="list-style-type: none"> • Cuestionario sobre Estadísticas de Alfabetismo. • Cuestionario sobre Estadísticas de Logro Educativo.
Fondo de las Naciones Unidas para la Infancia (UNICEF)	<ul style="list-style-type: none"> • Comentarios al documento sobre Estimación de la Mortalidad Infantil del Grupo Interagencial de Naciones Unidas para la Estimación de la Mortalidad Infantil
Secretaría de Relaciones Exteriores (SER)	<ul style="list-style-type: none"> • Comentario a la recomendación 148.172 Reconocer a las personas de ascendencia africana como un grupo étnico y promover sus derechos • Comentarios al borrador final del Marco Nacional de Prioridades de la FAO. • Comentarios al Informe “La ONU en acción: experiencias y oportunidades para apoyar la cooperación sur-sur de México” • Comentarios al informe inicial de México sobre la aplicación de la Convención de los Derechos de las personas con Discapacidad • Comentarios al borrador del documento cero del Grupo de Trabajo Abierto de las Naciones Unidas sobre Objetivos de Desarrollo Sostenible • Comentarios al Plan de Acción Nacional para impulsar la participación plena de las mujeres en la vida pública y privada, en el marco de la iniciativa “The Equal Futures Partnership: Expanding Political Participation and Economic Opportunity for Women” • Comentarios a la Clasificación Internacional de Crimen para fines Estadísticos (ICCS) • Información sobre la situación de los jóvenes y la actualización de la prevalencia e incidencia delictiva en preparación del addendum que servirá de apoyo para la sustentación del cuarto y quinto informe consolidado de México sobre cumplimiento de la convención sobre los derechos del niño • Ajustes a cifras del Cuestionario de Estadísticas de Innovación. Industria Manufacturera de la UNESCO • Información para apoyar la elaboración final del Informe de Seguimiento del Pacto de San Salvador, en temas de Salud, Educación y Seguridad Social

Adicional a lo anterior hay que añadir la primera misión de la ONU a México en el marco del proyecto de las Cuentas Económicas Experimentales de los Ecosistemas en países piloto y la visita al INEGI de funcionarios del FMI para evaluar los avances sobre la iniciativa de vacíos de información del Grupo de los Veinte (G20), así como la del grupo Reports on the Observance of Standards & Codes (ROSC) para revisar las Cuentas sectoriales, Hojas de Balance y el Cambio de Año Base (CAB) 2008 del Sistema de Cuentas Nacionales de México y finalmente la misión de funcionarios del INEGI para conocer el OECD’s Quality Framework.

En el año se prepararon además diversos documentos e informes a instituciones multilaterales. Al Group on Earth Observations (GEO) se envió para su publicación en la Revista Mundo Geo el artículo “Mapa Digital de México: El Sistema de Información Geográfica al servicio de México”, al Programa de Naciones Unidas para el Desarrollo-México (PNUD-México) se remitió el informe de las acciones de cooperación internacional del INEGI en el 2013, a la Comisión Económica para Europa de las Naciones Unidas (UNECE) el trabajo What is the value of official statistics and how do we communicate this value?, los comentarios a la Guía para la Medición de la Producción Global, la selección de dos temas para los seminarios de la CES 2015 y el documento In-depth review of measuring extreme events and disasters para la reunión de la CES2015.

En este mismo ámbito se revisaron y enviaron para su publicación en el Boletín del Instituto Interamericano de Estadística (IASI) ocho documentos: Hacia un desarrollo urbano sostenible en México; Censo de Escuelas, Maestros y Alumnos de Educación Básica y Especial (CEMABE), Censos Económicos 2014, Perfil de las Empresas Manufactureras de Exportación; Exportaciones por Entidad Federativa; Cambio de Año Base en las Cuentas Anuales 2008; Estimación del tamaño de la economía informal en México y Difusión de estadísticas sobre Medio Ambiente en México, con fuentes del INEGI.

Con la Secretaría de Relaciones Exteriores se trabajó en la realización del taller Concertación y Articulación Interinstitucional para el Monitoreo de los ODM, en el marco del proyecto Desarrollo de Capacidades Institucionales de los Gobiernos Mesoamericanos para el Monitoreo y Evaluación de los ODM y en la reunión de trabajo del Programa Mesoamericano de Cooperación para negociar la cartera de proyectos del Sistema de la Integración Centroamericana (SICA) 2015-216, organizada en la Cancillería.

3.2.3 Instrumentos Jurídicos Suscritos por el INEGI

La Dirección General de Vinculación y Servicio Público de Información (DGVSPI) negoció y coordinó la suscripción de los siguientes acuerdos interinstitucionales con instituciones homólogas y organismos internacionales para fortalecer sus relaciones de cooperación:

Cuadro 3.6
Instrumentos Jurídicos Suscritos por el INEGI. 2014

País/Organismo	Tipo de documento
Brasil	<ul style="list-style-type: none"> • Convenio de colaboración con la Embajada de México en Brasil para el acceso y promoción gratuita de la información estadística y geográfica del INEGI
Colombia	<ul style="list-style-type: none"> • Prórroga del acuerdo de cooperación en materia estadística y geografía con el Departamento Administrativo Nacional de Estadística (DANE) • Acuerdo específico de cooperación con el DANE para el desarrollo del proyecto Aseguramiento de la calidad con miras a la certificación de la operación estadística de conductas y servicios de policía nacional
Consejo nacional de Ciencia y Tecnología (CONACYT)	<ul style="list-style-type: none"> • Convenio de colaboración INEGI-CONACYT para la participación en el International Institute for Applied Systems Analysis (IIASA)
China	<ul style="list-style-type: none"> • Memorándum de entendimiento en materia geográfica con la National Administration of Surveying, Mapping and Geoinformation (NASG) • Acuerdo específico con la NASG
Ecuador	<ul style="list-style-type: none"> • Acuerdo de cooperación en materia estadística y geográfica con el Instituto Nacional de Estadística y Censos
España	<ul style="list-style-type: none"> • Acuerdo específico de cooperación en materia de información geográfica con el Instituto Geográfico Nacional
Estados Unidos de América	<ul style="list-style-type: none"> • Acuerdo básico de colaboración con la Texas A&M University-Corpus Christi. • Memorando de entendimiento en materia estadística con el Buró de Estadísticas Laborales (BLS)
EUROSTAT	<ul style="list-style-type: none"> • Protocolo con la Oficina de Estadística de la Unión Europea (EUROSTAT) sobre cooperación en el campo de la estadística
IIASA/CONACYT	<ul style="list-style-type: none"> • Memorándum de entendimiento entre el INEGI, el Consejo Nacional de Ciencia y Tecnología (CONACYT) y el International Institute for Applied Systems Analysis (IIASA) para establecer compromisos derivados de la membresía a dicho organismo
OCDE	<ul style="list-style-type: none"> • Acuerdo con la Organización para la Cooperación y el Desarrollo Económicos (OCDE) para la realización del Quinto Foro Mundial de la OCDE sobre Estadísticas, Conocimiento y Políticas, que se realizará en octubre del 2015
República Dominicana	<ul style="list-style-type: none"> • Renovación del acuerdo de cooperación con la Oficina Nacional de Estadística (ONE)
UNICEF	<ul style="list-style-type: none"> • Memorando de entendimiento en materia estadística y geográfica con el Fondo de Naciones Unidas para la Infancia

3.2.4 Capacitación Internacional

En el curso del año se coordinó y supervisó la participación de 229 funcionarios del Instituto en 203 misiones al extranjero las cuales conformaron el programa de viajes al extranjero 2014 del INEGI, permitiendo la actualización profesional de dichos funcionarios así como participar en foros bilaterales y multilaterales en la discusión y análisis de las recomendaciones en las materias sustantivas del Instituto. En el Cuadro 3.7 se muestra la información sobre las misiones realizadas en 2014, el número de funcionarios del INEGI participantes y las Unidades Administrativas de adscripción de éstos.

Cuadro 3.7
Misiones Internacionales de funcionarios del INEGI. 2014

Unidades Administrativas	No. de misiones realizadas	No. de Funcionarios
Presidencia	6	6
Vicepresidencia de Información de Gobierno, Seguridad Pública e Impartición de Justicia	6	6
Vicepresidencia de Información Geográfica y de Medio Ambiente	18	22
Vicepresidencia de Información Económica	5	5
Vicepresidencia de Información Demográfica y Social	7	7
Dirección General de Administración	12	14
Dirección General de Vinculación y Servicio Público de Información	12	12
Dirección General del Integración, Análisis e Investigación	15	15
Dirección General de Estadísticas Económicas	47	53
Dirección General de Estadísticas Sociodemográficas	18	20
Dirección General de Geografía y Medio Ambiente	36	48
Dirección General de Estadísticas de Gobierno, Seguridad Pública y Justicia	16	16
Dirección General de Coordinación del SNIEG	5	5
Total	203	229

En cuanto a la formación de recursos humanos en 2014 se gestionó la participación de funcionarios del INEGI en cursos presenciales ofrecidos por diversas instituciones.

- Reunión de expertos sobre prevención de desastres y ayuda humanitaria.
- Curso Programación Financiera organizado por el Centro de Estudios Monetarios Latinoamericanos (CEMLA).
- Taller de Análisis Estratégico de las Bases Técnico Metodológicas para el informe al protocolo de San Salvador, organizado por la Universidad Nacional Autónoma de México (UNAM).
- 13ª Convención Anual del American Chamber of Commerce of México.
- Segundo Foro Internacional sobre los Derechos Humanos de las Personas Mayores, organizado por la CEPAL.
- Second Pan-American Conference on Wetland Systems for the Management, Treatment and Improvement of Water Quality”, organizada por el Instituto Mexicano de Tecnología del Agua y la Universidad Tecnológica de Pereira de Colombia, que se llevó a cabo en Morelia, Michoacán.
- Curso Contabilidad del Banco Central y Análisis Macroeconómico, que se realizó en la sede del CEMLA en la Ciudad de México.
- Seminario Internacional del Programa de Aplicación de los Principios Generales para los Mercados de Remesas de América Latina y el Caribe, organizado por el CEMLA.
- Taller sobre el Registro Nacional de Cooperación Internacional para el Desarrollo (RENCID).
- Taller sobre la implementación en México de los indicadores del protocolo de San Salvador, organizados por la Cancillería mexicana.
- Curso X-13 Desestacionalización de series X-13 ARIMA-SEATS en la sede del CEMLA.
- Curso Cuentas Institucionales y Balanza de Pagos, organizado por CEMLA.
- Curso sobre Cooperación Internacional para el Desarrollo, impartido en el INEGI por el Instituto Mora para los integrantes de la Dirección de Asuntos Internacionales.

Adicional a lo anterior, en 2014 se apoyó y coordinó la realización de las siguientes reuniones, talleres o conferencias: la 2da. Conferencia Internacional sobre Estadísticas de Gobernanza, Seguridad y Justicia, el Seminario Internacional Big Data para la información oficial y la toma de decisiones, el 3er. Taller del Geoide para México, Centroamérica y el Caribe, el Curso de Nombres Geográficos José Joaquín Hungría Morell, el Curso sobre Índices de Precios al Consumidor y al Productor, el 5° Foro Global de Estadísticas de Género y XV Encuentro Internacional de Estadísticas de Género: balance y desafíos en el marco de la agenda de desarrollo sustentable post 2015, la Conferencia sobre Medición del Comercio Exterior y la Globalización de la Economía y el Curso de capacitación en Geodesia.

3.3 Vinculación con Sectores Estratégicos

Durante 2014, se establecieron y mantuvieron canales de comunicación con organismos e instituciones de los sectores privado, público, académico, social y medios de comunicación, para promover la colaboración y el intercambio de información estadística y geográfica, logrando así, mejores condiciones para la toma de decisiones que incidan en el desarrollo de sus actividades; asimismo, se coordinó el cumplimiento de acuerdos y convenios establecidos con las entidades empresariales.

Se establecieron compromisos de reciprocidad para la colaboración y el intercambio de información de interés de los sectores estratégicos y el INEGI; además, se asesoró a dichos sectores en la utilización de las herramientas y medios proporcionados por el Instituto para el aprovechamiento y explotación de la información estadística y geográfica.

- INEGI a la Mano

En la búsqueda de responder a las necesidades y requerimientos de información de los usuarios con un enfoque al mercado y no al producto, se continuó trabajando con el programa INEGI a la Mano. Dicho programa tiene como objetivos el contribuir al posicionamiento del Instituto como la instancia que procesa y difunde la información estadística y geográfica más confiable y oportuna, sobre la realidad de México, para los usuarios estratégicos; promover y desarrollar vínculos con los usuarios estratégicos de la información generada y difundida por el Instituto, mediante una herramienta concreta de vinculación estratégica con sentido práctico; facilitar el acceso y uso de la información disponible utilizando tecnologías de la información y un sistema de capacitación modular permanente, operado por el área de capacitación del Instituto; y obtener, mediante el proceso de operación del programa, retroalimentación de los usuarios estratégicos para atender mejor sus necesidades y requerimientos de información para la toma de decisiones.

En el año 2014, se dio a conocer dicho programa, mediante una presentación a 67 organismos e instituciones, de los cuales 43 son del sector privado, siete del sector académico, cuatro de los medios de comunicación y 13 del sector público.

Durante 2014, se promovieron 97 Convenios de Colaboración -14 en el Distrito Federal y 83 en el resto de la República- de los cuales 35 se encuentran en revisión por parte de los organismos e instituciones, 15 están en proceso de validación por parte del área jurídica del Instituto y se cuentan con 50 convenios vigentes y 16 cartas de organismos adheridos a los convenios de colaboración. Asimismo, se capacitaron a 4 387 personas de los diferentes organismos e Instituciones de los diversos sectores estratégicos en los cursos de Productos de Información Estadística y Geográfica a través del sitio del INEGI, Mapa Digital de México, Sistema de Clasificación Industrial de América del Norte, y el Directorio Estadístico Nacional de Unidades Económicas.

- Atención a Solicitudes de Información

A lo largo del año se atendieron las solicitudes de información de los siguientes organismos privados, sociales y de profesionistas:

- Ac, Nielsen, S. de R.L. de C.V
- Air Logistics Gps
- Alpezzi Chocolate S.A. de C.V.
- American Chamber México AMCHAM
- Asociación de Bancos de México Abm, A.C.
- Asociación de Colegios Mexicanos de Ingenieros Topógrafos, A.C.
- Asociación Mexicana de Agencias de Investigación de Mercado y Opinión Pública, A.C. (AMAI)
- Asociación Mexicana de Distribuidores de Automotores (AMDA)
- Asociación Mexicana de la Industria Automotriz (AMIA)
- Asociación Mexicana de Profesionales Inmobiliarios, A.C. (AMPI D.F)

- Asociación Mexicana de Restaurantes, A.C.
- Asociación Mexicana en Dirección de Recursos Humanos, A.C.
- Asociación Nacional de Industriales de Aceites y Mantecas Comestibles, A.C. (ANIAME)
- Asociación Nacional de la Industria del Café, A.C.
- Asociación Nacional de la Industria Química (ANIQ)
- Asociación Nacional de Tiendas de Auto Servicio y Departamentales A.C. (ANTAD)
- Banamex
- Banco Compartamos, S.A.
- Berumen y Asociados S.A de C.V.
- Cámara de la Industria del Calzado del Estado de Guanajuato.
- Cámara Mexicana de la Industria de la Construcción D.F (CMIC D.F)
- Cámara Nacional de Empresas de Consultoría (CNEC)
- Cámara Nacional de la Industria del Desarrollo y Promoción de Vivienda (CANADEVI)
- Cámara Nacional de la Industria de la Cerveza y de la Malta (CANICERM)
- Cámara Nacional de la Industria de la Transformación (CANACINTRA)
- Cámara Nacional de la Industria de Restaurantes y Alimentos Condimentados (CANIRAC)
- Cámara Nacional de la Industria del Calzado (CANAICAL)
- Cámara Nacional de la Industria del Vestido (CNIV) México
- Cámara Nacional de la Industria del Vestido. Aguascalientes. (CANAIVE)
- Cámara Nacional de la Industria Panificadora y Similares de México, CANAINPA
- Cámara Nacional de las Industrias de la Celulosa y del Papel (CNICP)
- Cámara Nacional del Autotransporte de Carga (CANACAR)
- Centro de Estudios Económicos del Sector Privado (CEESP)
- Colegio de Especialistas en Valuación Inmobiliaria de San Luis Potosí
- Comisión Federal de Competencia CFC
- Comisión Nacional Bancaria de Valores (CNBV)
- Coppel, S.A de C.V.
- CYDSACO GLOBAL S.A de C.V.
- Euromonitor International Limited
- Federación de Colegios de Valuadores, A.C, (FECOVAL)
- FUNDAR, Centro de Análisis e Investigación A.C.
- Grupo de Economistas y Asociados, S.C (GEA)
- Industria Nacional de Autopartes INA
- INMEGA
- INFOBUSINESS.COM S.A de C.V.
- Instituto Federal de Acceso a la Información y Protección de Datos. IFAI
- Pepsico
- Pochteca Materias Primas, S.A de C.V.
- Radiomovil Dipsa S.A de C.V.
- Secretaría de la Defensa Nacional (SEDENA)
- Wal-Mart.

3.4 Vinculación con los Poderes Legislativo y Judicial

Durante 2014 se monitorearon las sesiones ordinarias y extraordinarias celebradas por la LXII Legislatura del H. Congreso de la Unión: 72 sesiones ordinarias y siete extraordinarias de la H. Cámara de Diputados, así como 64 sesiones ordinarias y seis extraordinarias del Senado de la República y 25 sesiones de la Comisión Permanente.

Se emitió la opinión institucional respecto a 43 iniciativas y puntos de acuerdo propuestos por legisladores de diversos grupos parlamentarios, a través de la Unidad de Enlace Legislativo de la Secretaría de Gobernación (SEGOB), de las Mesas Directivas de ambas cámaras y de los Presidentes de las Comisiones a las que fueron turnados los asuntos correspondientes.

Se atendieron 34 solicitudes de información estadística y geográfica de la Cámara de Diputados y 17 del Senado de la República. El programa INEGI a la Mano se presentó a la Comisión de Seguridad Pública del Senado de la República (con un total de 10 asistentes) y del ocho al 12 de septiembre se impartió al personal de la Unidad de Servicios de Información Estadística y Geográfica (USIEG) de la Cámara de Diputados los siguientes cursos en relación a las características y uso del Directorio Nacional de Unidades Económicas (DENUE), el Banco de Información Económica (BIE), el Sistema de Consulta de Información Censal (SINCE de escritorio y web) y el Mapa Digital de México.

Además de lo anterior, en 2014 se llevaron a cabo 28 reuniones de trabajo en el Senado de la República y 31 reuniones de trabajo en la Cámara de Diputados. Entre estas destacan las siguientes:

- Presentaciones de la Encuesta Intercensal 2015
 - 27 de marzo: el Presidente de la Junta de Gobierno del INEGI en el Senado de la República ante el Grupo Parlamentario del Partido Revolucionario Institucional (PRI);
 - 31 de marzo: el Presidente de la Junta de Gobierno del INEGI en la H. Cámara de Diputados ante el Grupo Parlamentario del PRI;
 - 1 de abril: en la H. Cámara de Diputados ante el Grupo Parlamentario del Partido Acción Nacional (PAN);
 - 2 de abril: en la H. Cámara de Diputados ante el Grupo Parlamentario del Partido de la Revolución Democrática (PRD);
 - 3 de abril: en la H. Cámara de Diputados ante la Comisión de Población y,
 - 4 de abril: el Presidente de la Junta de Gobierno del INEGI ante el Instituto Belisario Domínguez del Senado de la República.
- Otras presentaciones
 - 21 de enero: el Vicepresidente de Información Demográfica y Social de la Junta de Gobierno del INEGI participó en el Foro México Frente a los Objetivos de Desarrollo del Milenio. Avances y Estrategias Rumbo a 2015, organizado por la H. Cámara de Diputados.
 - 30 de enero: el Presidente de la Junta de Gobierno del INEGI ante el Grupo Parlamentario del PAN impartió la conferencia Tendencias del México de hoy.
 - 3 de abril: el Vicepresidente de Información de Gobierno, Seguridad Pública y de Impartición de Justicia de la Junta de Gobierno del INEGI presentó a la Comisión de Seguridad Pública de la H. Cámara de Diputados los resultados de las encuestas de seguridad pública.

Producción y Difusión de
Información Estadística y Geográfica

4. Estadísticas Sociodemográficas

Durante 2014, las actividades de la Dirección General de Estadísticas Sociodemográficas (DGES) se realizaron conforme a lo establecido en el Programa Anual de Trabajo (PAT) 2014 mediante cuatro procesos: el de Censo General de Población y Vivienda, el de Encuestas Sociodemográficas y Registros Administrativos, el de Infraestructura Estadística y el de Asistencia Técnica al Subsistema Nacional de Información Demográfica y Social.

4.1 Censo de Población y Vivienda

Con relación al primer Proceso, Censo General de Población y Vivienda (CGPV), sus líneas de trabajo se atendieron mediante cuatro subprocesos, el primero de ellos es el Censo de Escuelas Maestros y Alumnos de Educación Básica y Especial (CEMABE), el segundo Encuesta Intercensal 2015, el tercero Inventario Nacional de Viviendas (INV) y el cuarto Censo de Población y Vivienda 2010 (CPV 2010).

4.1.1 Censo de Escuelas, Maestros y Alumnos de Educación Básica y Especial

Los resultados definitivos del CEMABE se liberaron en el mes de marzo de 2014, y el día 31 del mismo mes, el INEGI entregó a la Secretaría de Educación Pública la siguiente información:

- Bases de datos con la información recabada durante el periodo de levantamiento de la información de los siguientes instrumentos de captación:
 - Cuestionario electrónico de inmueble.
 - Cuestionario electrónico de centro de trabajo.
 - Pase de lista del personal.
 - Pase de lista de los alumnos.
 - Cuestionario impreso de Inmueble-Centro de trabajo del Consejo Nacional de Fomento Educativo (CONAFE).
 - Cuestionario de autollenado de personal CONAFE.
 - Cuestionario de autollenado de personal.
 - Cuestionario de autollenado de alumnos.
- El esquema y la descripción del modelado de datos, así como los archivos con el diccionario de archivo de datos (FD) y el total de registros de cada una de las tablas.
- 43 tabulados con desglose por entidad federativa, referidos a las poblaciones e indicadores que el INEGI consideró podían ser los más relevantes para la SEP y la población en general.
- Criterios de agrupación para generar tabulados, con los procedimientos para delimitar las poblaciones de estudio, sus variables y clasificaciones.
- Base de datos con la captura de los cuestionarios de personal y alumnos que se recibieron en la etapa de recuperación de cuestionarios posterior al levantamiento (periodo del 15 de diciembre del 2013 al 15 de enero 2014).
- Propuesta de congruencia automática de la información captada en los cuestionarios de autollenado para personal y alumnos.
- Cinco archivos de frecuencias simples por variable con la información captada en los cuestionarios de autollenado de personal y alumnos.
- Síntesis metodológica y conceptual del CEMABE, con la finalidad de que los usuarios dispongan de un referente metodológico que les sirva de apoyo para la interpretación de los datos.

Además, se puso a disposición de los usuarios, en la página del INEGI en Internet, el Atlas Educativo del CEMABE, el cual muestra la ubicación de cada centro de trabajo en el Marco Geoestadístico Nacional y proporciona algunas de sus características. Este Atlas Educativo es consistente y se combina con información proveniente del Censo de Población y Vivienda 2010, del Directorio de Unidades Económicas, del Inventario de Viviendas, así como el grado de rezago social que genera el Consejo Nacional de Evaluación de la Política de Desarrollo Social (CONEVAL). De los resultados definitivos del CEMABE se pueden destacar los siguientes:

- En 9.2% de los 261 631 centros de trabajo en operación, se registraron negativas a participar en la aplicación del Censo. De ellas, los estados que incidieron en mayor medida fueron Chiapas (41.0%), Oaxaca (27.4%) y Michoacán de Ocampo (27.3%).
- De los 236, 973 centros de trabajo censados, 87.6% (207,682) son escuelas de educación básica y especial y 12.4% (29 291) son otro tipo de centros de trabajo.
- Del total de escuelas censadas (207 682), 86.4% son del sector público y 13.6% del privado.
- Por nivel educativo la distribución de las escuelas es la siguiente: preescolar, 40.1%; primaria, 42.5%; secundaria, 16.7% y centros de atención múltiple, 0.7%.
- De los servicios básicos, 51.6% de escuelas públicas cuentan con drenaje, 69.0% con agua de la red pública, 87.2% con sanitarios y 88.8% con energía eléctrica. En el caso de las escuelas privadas más de 90% de ellas disponen de estos servicios.
- El total de alumnos en escuelas censadas es de 23 562 183. De ellos, 18.3% pertenecen a nivel preescolar, 55.8% a primaria, 25.6% a secundaria y 0.3% a centros de atención múltiple.
- Se registraron 1 949 105 individuos que prestan sus servicios en uno o más centros de trabajo, contabilizados tantas veces como en centros de trabajo fueron encontrados o reportados por el responsable del centro como trabajadores. De ellos, 88.1% desempeña funciones en escuelas de educación básica y especial, 2.0% lo hace en centros de trabajo de apoyo a la educación especial y 9.9% en otros centros de trabajo.

4.1.2 Encuesta Intercensal 2015

En el curso de 2014 se realizaron tres pruebas y una consulta pública entre usuarios, además se llevó a cabo la actualización del Marco Geoestadístico Nacional y del Entorno Urbano y de las Características de las Localidades, así como diversas actividades de capacitación, planeación operativa y adquisición de materiales y suministros necesarios para el evento.

- Pruebas

Como parte de los preparativos para el levantamiento de la Encuesta Intercensal 2015, en 2014 se realizaron tres pruebas: la Tercera Prueba Temática del Censo 2015, la Prueba Temática de la Encuesta Intercensal 2015 y la Prueba Integral de la Encuesta Intercensal 2015.

El objetivo de la Prueba Temática del Censo 2015 fue evaluar la factibilidad de introducir cambios en la temática y ampliar la oferta de información. El levantamiento de los datos de esta Prueba se realizó del 10 al 14 de marzo de 2014, en 513 viviendas de los municipios de: Ixmiquilpan (Hidalgo), Toluca, Metepec y San Antonio de la Isla (Estado de México) y Actopan, (Veracruz).

Posteriormente, entre el 18 y 20 de junio de 2014 y en continuidad con los resultados de la Tercera Prueba Temática, se llevó a cabo una nueva prueba conceptual, la Prueba Temática de la Encuesta Intercensal 2015, que permitió evaluar la comprensión de las 53 preguntas del Cuestionario de Viviendas Particulares Habitadas y Población, así como del Listado de Inmuebles. Los instrumentos de captación fueron en formato impreso y el levantamiento se realizó a través de 200 entrevistas en cada uno de los municipios seleccionados. Esta nueva Prueba se realizó en los municipios de Acala y Venustiano Carranza (Chiapas); San Miguel de Allende (Guanajuato), Zihuatanejo de Azueta (Guerrero), Puebla y San Andrés Cholula (Puebla).

A partir de los resultados de la Prueba Temática para la Encuesta Intercensal 2015, así como de las propuestas de los usuarios, se elaboraron dos tipos de cuestionarios para el levantamiento de la Prueba Integral de la Encuesta Intercensal 2015, con la intención de valorar los procedimientos y actividades de la estructura operativa, así como la funcionalidad de los sistemas de captura de los instrumentos de captación, con el fin de realizar los ajustes necesarios para el levantamiento de la Encuesta Intercensal 2015. La Prueba Integral se realizó del 7 al 18 de octubre de 2014 en los municipios Manzanillo (Colima), Zinacantán (Chiapas), León (Guanajuato), Nogales (Sonora) e Hidalgotitlán (Veracruz).

Además, como parte del mismo operativo, del 7 al 11 de octubre se efectuó la Prueba de Afrodescendencia con el objetivo de valorar el funcionamiento de la pregunta de autoidentificación de la población afrodescendiente en zonas con presencia de esa población. El ejercicio se realizó en los municipios de Tonalá (Chiapas), Los Múzquis (Coahuila), Cuajinicuilapa (Guerrero) y San Juan Bautista Lo de Soto (Oaxaca). En este operativo se aplicaron también dos tipos de cuestionario que pusieron dos formulaciones de la pregunta que registra a la población que se considera afrodescendiente.

De abril a junio se realizó una consulta pública sobre la metodología de la Encuesta a través de dos vertientes: la publicación en el sitio web del INEGI y la realización de reuniones con usuarios en las entidades federativas y los Comités Técnicos en las que se dio a conocer las características generales del proyecto y se recibieron observaciones y propuestas. Durante la consulta se realizaron 43 reuniones en las que participaron representantes de instituciones públicas de los tres órdenes de gobierno, de las cámaras de diputados y senadores, de instituciones académicas, así como de organismos del sector privado y social. También, como parte de la Consulta, en abril se llevó a cabo una reunión con representantes del Gobierno del Estado de Oaxaca, para conocer las opiniones y sugerencias respecto de los conceptos y método con el que se capta la disponibilidad de agua y drenaje en los censos y conteos de población y vivienda. Como resultado de ello se acordó realizar una prueba en mayo, en la cual se valoraron los temas relativos a servicios e instalaciones sanitarias.

Así, se analizaron, registraron, integraron y clasificaron las 204 peticiones recibidas como resultado de la consulta, en las que se captaron 711 propuestas metodológicas y conceptuales; la mayor parte de ellas (645, 91%) relacionadas con la cobertura temática, y las restantes (66, 9%), con otros aspectos metodológicos, como el tipo de proyecto, objetivo y tamaño de la muestra, entre otros. Debido al amplio número de propuestas recibidas, se integraron dos cuestionarios, los cuales se pusieron a disposición de los usuarios en la página web del INEGI del 11 al 15 de agosto, con la finalidad de recibir sus observaciones e incluir en los instrumentos de captación las que fueran viables. De este último ejercicio se recibieron y analizaron 63 propuestas temáticas adicionales provenientes de usuarios de 44 instituciones de los sectores público, académico y social.

Finalmente, con base a dicho análisis, así como al resultado de las pruebas realizadas, en diciembre se definió e integró el cuestionario definitivo de la Encuesta Intercensal 2015.

- Actualización del Marco Geoestadístico Nacional y Levantamiento del Entorno Urbano y de las Características de las Comunidades

Para evaluar la funcionalidad de los procedimientos operativos y la factibilidad de los temas y variables de los Cuestionarios del Entorno Urbano y Localidad, para su aplicación en el operativo de actualización del Marco Geoestadístico Nacional y el levantamiento de información del Entorno Urbano y de las Características de las Localidades del 20 de abril al 2 de mayo, se efectuó una prueba de campo en Villahermosa (Tabasco), Milpa Alta (Distrito Federal) y Tijuana (Baja California).

Del 28 de julio al 31 de octubre del 2014 se llevó a cabo la actualización del Marco Geoestadístico Nacional del Entorno Urbano y de las Características de las Localidades. Estas actividades permitieron actualizar tanto la cartografía urbana y rural que se utilizará en la Encuesta Intercensal 2015 como la información del entorno urbano en las manzanas de las localidades con 5 mil y más habitantes y la información de las características socioeconómicas, de servicios e infraestructura de las localidades con menos de 5 mil habitantes.

- Planeación, capacitación y adquisición de materiales y suministros para el levantamiento de la Encuesta Intercensal

A partir de septiembre de 2014, con una muestra probabilística preliminar, se inició la planeación operativa de la Encuesta Intercensal 2015.

En la primera fase se generaron las áreas de responsabilidad de los líderes del proyecto, las áreas de responsabilidad de jefes de zona y las áreas de responsabilidad de los coordinadores municipales. Por su parte en la segunda fase se generaron las áreas de responsabilidad de los responsables de área. El 23 de

diciembre se obtuvo la muestra probabilística definitiva de la encuesta y por tanto, desde esta fecha y hasta el 31 de diciembre se realizaron los ajustes pertinentes a las áreas de responsabilidad mencionadas.

Para un adecuado levantamiento de la Encuesta Intercensal de octubre a diciembre de 2014 se realizaron varias jornadas de capacitación:

- Del 13 al 17 de octubre, en la sede de la coordinación estatal México Oriente, se capacitó a 47 líderes de proyecto.
- Del 19 de octubre al 1º de noviembre, en la sede de la Coordinación Estatal México Oriente, se capacitó a 47 instructores estatales.
- Del 3 al 28 de noviembre, en las sedes de las Coordinaciones Estatales, se llevó a cabo la capacitación de los 152 instructores de zona.
- Del 19 al 28 de noviembre, en las sedes de las oficinas regionales, se realizó la instrucción de los 148 jefes de zona.
- Finalmente, a partir del 29 de diciembre se inició la capacitación de 556 coordinadores municipales la cual concluirá el 14 de enero de 2015.

Finalmente, como parte de la adquisición de materiales y suministros, a partir de junio se realizaron las gestiones para la adquisición de los uniformes para la estructura operativa, los equipos de cómputo, vehículos y materiales de oficina indispensables.

4.1.3 Inventario Nacional de Viviendas

En 2014 se concluyó el desarrollo del Marco Conceptual del Sistema de Actualización Permanente del Inventario Nacional de Viviendas (INV) y se integraron los polígonos de contención urbana de la Comisión Nacional de Vivienda (CONAVI) en el INV. Además se puso en marcha la revisión de una muestra de la base de datos de la Comisión Federal de Electricidad (CFE), así como de las bases de datos entregadas por el Registro Único de Vivienda (RUV) en años previos, para identificar similitudes y diferencias. Una vez concluida esta revisión se entregó al RUV, la cartografía geoestadística urbana y rural amanzanada, con el fin de que hagan uso del Marco Geoestadístico Nacional.

En lo referente al sistema para estandarización, actualización e incorporación de información de registros administrativos al INV, en 2014 se trabajó con la integración del módulo de generación de reportes y en mejorar los tiempos de respuesta en el procesamiento de información. Asimismo este año se inició la investigación de algoritmos para la estandarización automática.

4.1.4 Censo de Población y Vivienda 2010

Este año se dio continuidad a la generación de publicaciones temáticas con base en los resultados obtenidos del levantamiento del Censo de Población y Vivienda 2010 y se publicaron los siguientes productos: Perfil Sociodemográfico de Niños, Perfil Sociodemográfico de Jóvenes, y Perfil Sociodemográfico de Adultos Mayores. Los cuales ofrecen información sobre algunos rasgos demográficos y sociodemográficos de estos grupos de población, así como de sus condiciones de vida a nivel nacional, por entidad federativa y tamaño de localidad.

Por otra parte, se dio respuesta a 155 requerimientos de información provenientes del sector público, privado y social. Las variables más solicitadas fueron: edad, sexo, nivel y grado de escolaridad e ingresos por trabajo; los eventos censales de los que se solicitó información fueron 1970, 1980, 1990, 2000, 2005 y 2010. En la mayoría de variables requeridas se requirió un desglose a nivel manzana urbana. Finalmente se atendieron las solicitudes y compromisos establecidos en el Comité Técnico Especializado de Vivienda, Comité Técnico Especializado de Salud y el Comité Técnico Especializado en Población y Dinámica Demográfica.

4.2. Encuestas Sociodemográficas y Registros Administrativos

4.2.1 Diseño y Marcos Estadísticos

Este año se llevó a cabo la coordinación de las actividades del diseño estadístico y actualización o elaboración de listados del Marco Nacional de Viviendas (MNV) para los proyectos que se incluyen en el Cuadro 4.1

Cuadro 4.1
INEGI, Proyectos Estadísticos asociados al Marco Nacional de Viviendas, 2014

Encuestas	Módulos	Otros
Encuesta Nacional de la Dinámica Demográfica (ENADID)	Módulo de Bienestar Autorreportado (BIARE)	Monitoreo de Indicadores de Desarrollo Social en los 400 Municipios de la Cruzada Nacional contra el Hambre
Encuesta Nacional de los Hogares (ENH)	Módulo de Práctica Deportiva y Ejercicio Físico (MOPRADEF)	
Encuesta Nacional de Ocupación y Empleo (ENOE)	Módulo de Condiciones Socioeconómicas (MCS)	
Encuesta Nacional de Inserción Laboral de los Egresados de la Educación Media Superior (ENILEMS)	Módulo de Trabajo Infantil (MTI)	
Encuesta Nacional de Gastos de los Hogares (ENGASTO)		
Encuesta Nacional de Ingresos y Gastos de los Hogares (ENIGH)		
Encuesta Nacional de Viviendas (ENVI)		
Encuesta Nacional sobre Confianza del Consumidor (ENCO)		
Encuesta de Gasto de los Hogares Mexicanos en Viajes Nacionales (ENGAVIN)		
Encuesta Nacional de Uso del Tiempo (ENUT)		
Encuesta de Cohesión Social para la Prevención de la Violencia y la Delincuencia (ECOPRED)		
Encuesta Nacional de Seguridad Pública Urbana (ENSU)		
Encuesta sobre el Derecho de Acceso a la información Pública Gubernamental (EDAI)		
Encuesta Nacional de Calidad e Impacto Gubernamental (ENCIG)		
Encuesta Nacional de Victimización y Percepción sobre Seguridad Pública (ENVIPE)		
Encuesta para la Medición de la Confianza en el INEGI y sus Estadísticas (EMECOI)		

Otras tareas con similar relevancia que se desarrollaron a lo largo de 2014 fueron la selección de muestras, la elaboración, revisión y entrega de factores de expansión y de precisiones, la realización de notas metodológicas de los diseños estadísticos, la verificación del cumplimiento de los criterios de diseño, la selección y validación de listados y croquis en la página web y de las viviendas seleccionadas, el control de calidad de la información captada y el reporte de cambios cartográficos. También se realizó la verificación de coberturas de la Unidad Primaria de Muestreo (UPM) y la generación de tabulados de la UPM seleccionadas por sustitución. Se publicó en web el MNV05 y MNV06 para actualización, revisión y envío de información para elaboración de listados y croquis y se dio seguimiento a las aplicaciones informáticas requeridas para disponer de un marco muestral actualizado que tanto la selección de muestras de las encuestas como su localización en campo.

4.2.2 Encuestas Nacionales

- Encuestas sobre Ocupación y Empleo

La Encuesta Nacional de Ocupación y Empleo (ENOE) es la encuesta eje en materia de mercado de trabajo. Durante el 2014 se dio seguimiento al operativo de levantamiento que tuvo lugar de enero a diciembre y de enero a noviembre se desempeñaron tareas de supervisión ligadas a la observación, verificación de la no respuesta y desarrollo de re-entrevistas. Estas actividades se acompañaron con el envío a las oficinas estatales de los insumos de apoyo - cuestionarios, folletos, uniformes, etc.- al operativo a la vez que se atendieron las consultas sobre aspectos conceptuales, metodológicos y de tratamiento de la información enviadas desde las oficinas operativas a lo largo del año.

Se recibieron los archivos estatales, se validó su información y se integraron las bases de datos mensuales de diciembre de 2013 y de enero a noviembre de 2014. Adicional a ello se incorporaron los factores de expansión y se generaron los resultados oportunos de ocupación y empleo para dichos meses, resultados que son el insumo clave para los comunicados de prensa respectivos.

También en el año se integró la base de datos de explotación del cuarto trimestre de 2013 y del primero al tercero de 2014 y se le incorporaron factores de expansión con lo que se generaron los resultados de la ENOE para los trimestres citados. Estos resultados incluyen los productos siguientes: Indicadores estratégicos de ocupación y empleo, Pruebas de precisión y significancia estadística de los indicadores estratégicos; Consulta interactiva de los indicadores estratégicos (Infolaboral); Tabulados básicos (con precisiones estadísticas); Ordenamiento de las entidades federativas por su situación y desempeño en materia de ocupación y empleo; Tabulados por sector de actividad económica, Indicadores de informalidad laboral y Microdatos, mismos que se pusieron a disposición del público en el sitio institucional en la Internet en las fechas establecidas en el Calendario de Difusión de Información de Interés Nacional 2014.

En este mismo ámbito se revisó y validó la información para los cubos de Población total, Población menor, Población mayor, Población ocupada, Población desocupada y Población subocupada, con información del primer trimestre de 2005 al tercero de 2014. Se concluyó a su vez la homologación de la serie completa de la ENOE a las proyecciones demográficas oficiales del Consejo Nacional de Población (CONAPO), al agregar las bases de datos y los productos trimestrales de la encuesta, para los años 2005, 2006 y 2007.

A solicitud de la Secretaría del Trabajo y Previsión Social (STPS) y en atención a la reforma constitucional en virtud de la cual se elevó la edad legal mínima para trabajar en México de los 14 a los 15 años, a partir de la información de octubre de 2014 (procesada durante el mes de noviembre), se generaron los resultados oportunos de la ENOE para la población de 15 años y más. Con el fin de difundir series amplias de información se generaron también indicadores de ocupación y empleo de enero de 2005 a septiembre de 2014, y las series trimestrales para el historial de la ENOE (del primer trimestre de 2005 al tercero de 2014) para población de 15 años en adelante de los siguientes productos: Indicadores estratégicos de ocupación y empleo. Con ello se ofrecerá a los usuarios de la ENOE una serie histórica de datos de la encuesta en febrero de 2015, esto es cuando se publiquen los resultados correspondientes al cuarto trimestre de 2014.

Por otro lado, en 2014 se elaboraron y entregaron los indicadores de género de la ENOE del tercer y cuarto trimestres de 2013, así como del primero y segundo de 2014, para su envío a Instituto Nacional de las Mujeres (INMUJERES) y a la Cámara de Diputados, como parte del seguimiento de los programas que ejercen recursos para la igualdad entre mujeres y hombres. También este año se generó y entregó la información sobre ocupación y empleo que se incluye en el Anexo del Informe de Gobierno del Presidente de la República. Se hizo el envío a la Organización para la Cooperación y el Desarrollo (OCDE) de las Series armonizadas de Población Económicamente Activa Ocupada y Desocupada para la población de 15 años y más y para la de 15 a 24 años, de los meses de noviembre y diciembre de 2013, así como de enero a octubre de 2014. También se respondieron requerimientos anuales de información de la propia OCDE, de la Organización Internacional de Trabajo (OIT), de la Organización de las Naciones

Unidas para la Educación, la Ciencia y la Cultura (UNESCO), del Fondo Monetario Internacional (FMI) y de múltiples usuarios externos e internos del Instituto.

Como parte de los módulos que trimestralmente se asocian a la ENOE, durante 2014 se concluyó el procesamiento, generación de bases de datos y resultados, así como la publicación de la Encuesta Nacional de Empleo y Seguridad Social (ENESS) 2013, con el financiamiento del Instituto Mexicano del Seguro Social (IMSS) y del Módulo de Trabajo Infantil (MTI) 2013, en colaboración con la Secretaría del Trabajo y Previsión Social. También, a lo largo del año se levantaron junto con la ENOE, el Módulo sobre Disponibilidad y Uso de Tecnologías de la Información en los Hogares (MODUTIH) 2014 y la Encuesta Nacional de Inserción Laboral de los Egresados de Educación Media Superior (ENILEMS) 2014, proyectos de los que se realizó el seguimiento en campo, informe operativo, recepción de archivos estatales, depuración de información, integración y generación de bases de datos de explotación para su entrega a la Dirección de Estadísticas de Ciencia y Tecnología del INEGI y a la Subsecretaría de Educación Media Superior de la SEP, respectivamente.

Finalmente, se dio seguimiento a los compromisos establecidos con el Grupo de Trabajo sobre Indicadores del Mercado Laboral (GTIML) y en el Comité Técnico Especializado de Estadísticas del Trabajo y Previsión Social (CTEETPS). Sobre el primero, se respondieron cuestionarios enviados por los coordinadores del grupo y se representó al INEGI en una reunión en Bogotá, Colombia, en la que se abordaron aspectos relacionados con la armonización de la generación de información en materia de empleo informal y sobre trabajo decente entre los países de América Latina. Con respecto al CTEETPS, se elaboraron y entregaron los Indicadores Clave de la ENOE que forman parte del Catálogo Nacional de Indicadores (CNI), con cifras ajustadas a las proyecciones demográficas del CONAPO, para la serie completa de la ENOE, es decir del primer trimestre de 2005 al tercero de 2014.

- Encuestas sobre Ingresos y Gastos de los Hogares

En el ámbito de las encuestas de ingresos y gastos de los hogares en el curso de 2014 se trabajó en tres proyectos: el cierre de la Encuesta Nacional de Gastos de los Hogares (ENGASTO) 2013, el monitoreo de Indicadores de Desarrollo Social en los 400 Municipios de la Cruzada Nacional contra el Hambre y el levantamiento de la Encuesta Nacional de Ingresos y Gasto de los Hogares (ENIGH) 2014 y del Módulo de Condiciones Socioeconómicas (MCS) 2014 y de sus módulos asociados.

En materia de la Encuesta Nacional de Gastos de los Hogares (ENGASTO), durante el primer trimestre de 2014, se concluyó con el seguimiento del operativo de levantamiento del cuarto trimestre de 2013, del que se elaboró el informe respectivo. Se recibieron los archivos estatales, a los que se aplicaron los procesos de validación central y de codificación automatizada, para generar la base de validación liberada de dicho trimestre. Se elaboró también la tabla para solicitar factores de expansión del cuarto trimestre de 2013 y se realizó el modelo e integró la base de datos anual de explotación de la ENGASTO 2013, a la que se aplicaron factores de expansión y con la fue posible generar sus resultados (tabulados nacionales y estatales), así como la Consulta Interactiva de Datos (cubos dinámicos), con información de 2012 y 2013. Ambos productos (resultados y cubos), junto con la base de datos, se pusieron a disposición del público al concluir el mes de octubre.

Con respecto al Monitoreo de Indicadores de Desarrollo Social en los 400 Municipios de la Cruzada Nacional contra el Hambre, en 2014 se terminó el procesamiento de la información y se generó la base de datos de explotación del mismo, la que se entregó al CONEVAL para su aprovechamiento.

En relación con el levantamiento de la ENIGH 2014, durante el año se afinaron las tareas de planeación administrativa y operativa de la encuesta y se definieron las necesidades de personal y de insumos materiales requeridos para realizar el proyecto. Además se precisaron y diseñaron los instrumentos de captación de la encuesta (Cuestionario de hogares y vivienda, Cuestionario de personas menores de 12 años, Cuestionario de personas de 12 años y más, Cuestionario de negocios del hogar, Cuadernillo de gastos diarios y Cuestionario de gastos), así como los instrumentos de apoyo del personal de campo (formas de control, manuales, instructivos por figura operativa, clasificadores, etcétera). De manera complementaria se definieron los criterios de captura y validación de la información.

En el curso del año se trabajó con la Secretaría de Desarrollo Social (SEDESOL), con la que se definió el cuestionario del Módulo de Programas Sociales (MPS), que se aplicó en las mismas viviendas seleccionadas para la ENIGH. A su vez se elaboraron los materiales pertinentes para la capacitación de las figuras responsables del operativo, se les capacitó en oficinas centrales y se dio seguimiento a la réplica de capacitación que se realizaron en las Coordinaciones Estatales del Instituto. De agosto a noviembre se dio seguimiento al operativo y se elaboraron los reportes parciales (decenales) de avance, se resolvieron las dudas de carácter conceptual y metodológico planteadas por el personal de las oficinas estatales y se acudió a las que fue necesario, en tareas de apoyo de supervisión. Sobre el levantamiento del MCS 2014 y su asociado Módulo de Bienestar Autorreportado (BIARE), durante el año se realizaron prácticamente, las mismas actividades reportadas para la ENIGH, en virtud de que son proyectos paralelos y complementarios.

- Encuestas de Percepción

Este grupo de encuestas tiene su eje en la Encuesta Nacional sobre Confianza del Consumidor (ENCO). En el transcurso de 2014 se realizó el seguimiento del operativo de levantamiento de los meses de enero a diciembre y se elaboraron los informes respectivos del desempeño de las oficinas estatales. Se recibieron los archivos mensuales enviados por cada entidad federativa, mismos que se validaron a la vez que la información se integró a las bases de datos nacionales de explotación, a las que se agregaron los factores de expansión. A partir de lo anterior fue posible generar los resultados de la ENCO (Índice de Confianza del Consumidor, los tabulados y las bases de datos), mismos que se entregaron al Banco de México y se pusieron a disposición del público en el sitio institucional en la Internet en las fechas definidas en el Calendario de Difusión de Información de Coyuntura (CDIC) 2014.

En paralelo se levantaron los módulos siguientes anexos a la ENCO: el Módulo de Bienestar Autorreportado (BIARE) en los meses de enero, abril, julio y octubre; el Módulo de Práctica Deportiva y Ejercicio Físico (MOPRADEF) en febrero, mayo, agosto y noviembre; y la Encuesta Nacional de Seguridad Pública Urbana (ENSU) durante marzo, junio, septiembre y diciembre. Para cada uno de estos módulos se realizó el seguimiento del operativo y su informe respectivo, a la vez que se recibieron y depuraron los archivos estatales y se integró la base de datos nacional de explotación a la que se agregó los factores de expansión, misma que se envió a las áreas responsables de su análisis y de la generación de sus resultados.

Se realizó también la planeación y preparación de los insumos para la capacitación y el levantamiento de la prueba piloto de captación de la ENCO vía teléfono celular, misma que se aplicó en 800 viviendas durante los meses de abril, mayo y junio de 2014. Se hizo el seguimiento del operativo y los informes respectivos. Se recibieron los archivos estatales de dichos meses, se validaron, se integraron las bases de datos nacionales de explotación y se generaron resultados muestrales para los meses referidos. Adicionalmente, se realizó una presentación y un reporte final de la prueba.

A finales del mes de octubre, se impartió la capacitación sobre el nuevo sistema de captación y procesamiento de la información de la ENCO al personal estatal responsable de su levantamiento en campo. Durante los meses de noviembre y diciembre se acudió en apoyo y se vigiló el levantamiento en paralelo (con viejo sistema y equipos Lanix por un lado, y con nuevo sistema y equipos Meebox, por otro), a fin de garantizar que los resultados de ambos sistemas son coherentes; a partir de los resultados de esta prueba, se decidió realizar el levantamiento de la ENCO y sus módulos con el nuevo sistema y los nuevos equipos, a partir de enero de 2015.

- Encuestas sobre Aspectos Sociodemográficos de los Hogares

El operativo de levantamiento de la Encuesta Nacional de los Hogares 2014 (ENH 2014) inició en el mes de abril, si bien durante el primer trimestre de 2014 se efectuaron las tareas de planeación administrativa y operativa. En estos meses de preparación se estimaron los insumos humanos y materiales requeridos por el proyecto, se realizó la contratación del personal en las Coordinaciones Estatales y Direcciones Regionales del INEGI, se definió y editó el cuestionario a aplicar y los documentos de apoyo (cuestionarios, manuales, instructivos, folletos), se prepararon los materiales necesarios y se definió la estrategia de capacitación (que se celebró en marzo). La capacitación se llevó a cabo en dos etapas: una

central (en Aguascalientes), en la que se capacitó a las figuras estatales y regionales responsables del proyecto, y una estatal, en la que los responsables en cada entidad federativa replicaron la capacitación entre sus supervisores y entrevistadores. Es importante añadir que en la primera capacitación se abordó, además del cuestionario base de la ENH, otros dos cuestionarios, pues en la ENH 2014 se aplicaron dos módulos, uno durante el mes de abril sobre Responsabilidad en el Trabajo y otro de mayo a septiembre sobre Uso de Tecnologías de la Información y la Comunicación (TIC) por parte de las personas de 6 años y más.

Para la ENH 2014 se definieron los criterios de administración y seguimiento del operativo, de captura y de validación de los cuestionarios y se trabajó en su programación y desarrollo, lo que permitió arrancar con el levantamiento el 31 de marzo. Adicionalmente, en octubre se aplicó un nuevo módulo en la ENH sobre Percepción y Actitudes Respecto al Servicio de Agua Potable, que se levantó para la Comisión Nacional de Agua (CONAGUA). Como parte de este proyecto se resolvieron dudas sobre aspectos conceptuales y metodológicos planteadas por el personal operativo, tanto sobre la ENH como de los módulos. Se dio seguimiento a los avances en la captura, validación y recepción de los archivos estatales, para los meses de abril a noviembre. También, en diciembre se capacitó al personal responsable de la encuesta en las Coordinaciones Estatales del INEGI, para el levantamiento durante el primer trimestre de 2015, del Módulo sobre Hogares y Medio Ambiente (MOHOMA).

- Encuesta Nacional de Vivienda 2014 (ENVI)

La Encuesta Nacional de Vivienda es un proyecto estadístico destinado a fortalecer la oferta de información del SNIE y proporcionar insumos a la cuenta Satélite de Vivienda en México atendiendo temas como las principales características de la vivienda y los flujos económicos asociados a su construcción, adquisición y uso, cuando en estas etapas participan los hogares.

La ENVI 2014 se realizó con la participación de las principales instituciones involucradas a nivel nacional en el tema de vivienda, con el propósito de recabar información que permitiera fortalecer la elaboración de la Cuenta Satélite de Vivienda en México. El levantamiento se realizó del 13 de enero al 14 de febrero de 2014. En forma simultánea al levantamiento se llevó a cabo el seguimiento y análisis de la muestra, cuyo propósito es asegurar que el número de unidades de observaciones seleccionadas, y de las que se obtenga información, sea el suficiente para hacer posible el cálculo de estimaciones de calidad, bajo la consideración de que a partir de la información recabada en campo se realizan inferencias sobre la población total.

En 11 entidades federativas se realizaron visitas de supervisión, además de que se puso en operación el sistema de seguimiento, mediante el cual se controló la planeación operativa, se vigiló el levantamiento y se tuvo contacto permanente con la estructura de campo mediante un sitio de colaboración. De una muestra de 29 990 viviendas, se obtuvo información en 25 440. Al cierre de la etapa de recolección, se había visitado la totalidad de las viviendas, de las cuales en 84.80% la entrevista fue completa, en 0.26% incompleta y en 14.94% no fue posible obtener información.

Como parte del proyecto se elaboró el informe operativo, diseño muestral y documento metodológico, se realizó la validación central de la encuesta, se integraron los factores de expansión a la base de datos validada, se modeló la base de datos de usuario final, se actualizó la información asociada a la base de datos y, finalmente, se hizo entrega de la misma al usuario final.

- Encuesta Nacional de Victimización y Percepción sobre la Seguridad Pública 2014 (ENVIPE)

La ENVIPE 2014 se llevó a cabo del 3 de marzo al 25 de abril, con el propósito de obtener información sobre la prevalencia delictiva que afectó a los hogares durante 2013, los niveles de incidencia delictiva y cifra negra, así como sobre la percepción ciudadana sobre la seguridad pública, el desempeño y experiencias con las instituciones a cargo de su procuración y de la impartición de justicia.

De una muestra nacional de 95 517 viviendas, se obtuvo un 86.21% de entrevistas completas. Sin embargo, debe considerarse que durante el operativo en campo se levantó información de 82 347 viviendas habitadas, en donde las entrevistas completas representan 93.8 % de los casos.

Con el propósito de garantizar que la ejecución de los procedimientos operativos se realizará con la mayor calidad, se elaboraron los manuales de operación para cada una de las figuras de la estructura: Responsable Estatal, Auxiliar del Responsable Estatal, Jefe de Entrevistadores y Entrevistador. Asimismo, se trabajó en el diseño de los reportes de campo. En este mismo tenor durante las jornadas de capacitación y las primeras semanas de levantamiento, se realizaron 16 visitas de supervisión a los estados, con el propósito de asesorar y apoyar la ejecución del levantamiento.

Así, se elaboraron los informes semanales correspondientes a cada una de las semanas de levantamiento, mediante el monitoreo del avance en viviendas visitadas, las entrevistas completas logradas y la no respuesta. De igual manera, se integró la documentación completa del proyecto, lo que dio pie a la elaboración de un informe operativo y un documento sobre el diseño muestral. Finalmente, se preparó la base de datos para su entrega a la Dirección General de Estadísticas de Gobierno, Seguridad Pública y Justicia (DGEESPJ), se definieron las variables que son necesarias para la publicación de resultados y se ajustó el modelo de base de datos final así como el documento de descripción de archivo para su entrega.

- Encuesta Nacional de la Dinámica Demográfica 2014 (ENADID)

Se trata de un proyecto que permite conocer los niveles de fecundidad, mortalidad infantil y movimientos migratorios, así como abordar temas que permiten predecir la dinámica de crecimiento de la población. El trabajo operativo de esta encuesta implicó la capacitación dirigida a las figuras operativas: Responsables Estatales y Auxiliares Operativos, Encargados de la Operación y Control de la encuesta en los estados, quienes dispusieron de los manuales por puesto y del conjunto de materiales indispensables para realizar su labor.

La etapa de levantamiento comprendió un periodo de ocho semanas, del 4 de agosto al 26 de septiembre de 2014, durante el cual se llevó a cabo el seguimiento del levantamiento, mediante el análisis de los reportes de control de avance y elaboración de los informes semanales de avance y control de cobertura. Con una muestra de 101 389 viviendas, los resultados del operativo de campo indican que se realizaron entrevistas completas en 87.90% de las viviendas, en las cuales se logró entrevistar al 96.75% de las mujeres. Las entrevistas incompletas ocurrieron en 2.9% de las viviendas, mientras que la tasa de no respuesta fue de 9.2%.

- Encuesta Nacional de Uso del Tiempo 2014 (ENUT)

La ENUT es un proyecto que ofrece información estadística necesaria para la medición de todas las formas de trabajo de los individuos, tanto remunerado como no remunerado además de que da visibilidad a la producción doméstica y su contribución a la economía.

Se realizó el 7 y 12 de abril de 2014 una prueba de campo en los estados de Puebla y Yucatán, prueba que implicó la elaboración del presupuesto, la revisión del convenio para su firma y aprobación por parte de las autoridades del INMUJERES y el INEGI. Asimismo, se desarrollaron los procedimientos para la planeación y operación de la prueba de cuestionario.

Se participó en el levantamiento de la prueba, tanto en la coordinación del personal de campo como en el desempeño de puestos operativos como entrevistadores, jefes de entrevistadores y observadores. También se llevó a cabo un recorrido previo al levantamiento en las viviendas seleccionadas, con el propósito de difundir anticipadamente el proyecto a los residentes de las viviendas seleccionadas, para informarles acerca de las principales características de la encuesta, así como para evaluar la operatividad de la planeación. El recorrido estuvo a cargo de los jefes de entrevistadores y se realizó del 20 de agosto al 10 de septiembre.

Para el desarrollo del proyecto se elaboraron manuales operativos y material de apoyo para las figuras de campo que participaron tanto en el recorrido previo como en el levantamiento de la encuesta. Con dichos materiales se impartió capacitación en Oficinas Centrales al personal que se incorporó como instructores y supervisores durante las siguientes etapas del proyecto, además de servir como ejercicio de ajuste y liberación de los procedimientos diseñados.

Se supervisó la ejecución de la planeación operativa y se diseñó y ejecutó el seguimiento del operativo de campo, que comprendió siete semanas, del 13 de octubre al 28 de noviembre. El tamaño de la muestra fue de 19 mil viviendas a nivel nacional. Al concluir la fase de levantamiento, los resultados del operativo de campo revelan que se realizaron entrevistas completas en 84.97% de las viviendas y al 96.79% de los individuos objeto de estudio. El nivel de no respuesta fue de 10.22%.

- Encuesta de Gasto de los Hogares Mexicanos en Viajes Nacionales 2013 (ENGAVIN)

Durante los primeros meses del año se realizaron actividades encaminadas para concluir con la ejecución de los procesos de validación central (ajustes finales) para finalmente generar la base de datos de usuario final y la documentación asociada para su entrega. Para el cierre del proyecto se elaboró el reporte final del levantamiento de campo y se integró la documentación del proyecto.

- Encuesta sobre el Derecho de Acceso a la información Pública Gubernamental 2013 (EDAI)

La EDAI fue una encuesta que se levantó a finales de 2013, por lo que en el presente año se elaboró el reporte final del levantamiento de campo, el informe operativo, diseño muestral y documento metodológico.

- Encuesta para la Medición de la Confianza en el INEGI y sus Estadísticas 2014 (EMECOI)

La EMECOI es un proyecto estadístico diseñado y ejecutado por el INEGI orientado a conocer la población respecto al INEGI y la información que genera. A partir de la información que proporciona es posible definir estrategias que refuercen su imagen institucional y que contribuyan a fortalecer la difusión de la información estadística y geográfica.

Con un tamaño de muestra de 3 000 viviendas, la encuesta se llevó a cabo del 9 de mayo al 6 de junio. El operativo concluyó con la visita del 100% de las viviendas, en las cuales en 88.64% se obtuvieron entrevistas completas, cobertura que superó en 3.6% el parámetro establecido como meta deseable a alcanzar. La tasa de no respuesta final fue de 9.17% de las viviendas seleccionadas.

Asimismo, se llevó a cabo la documentación del proyecto, mediante la elaboración del informe operativo y el diseño muestral; se colaboró con personal de la Dirección General de Vinculación y Servicio Público de Información, en la elaboración del documento metodológico. Se concluyó la preparación de la base de datos de usuario final, generando un modelo de base de datos eliminando las variables operativas y de identificación de individuos y se agregaron variables de diseño estadístico.

4.2.3 Registros Administrativos (Estadísticas Vitales y Sociales)

- Estadísticas Vitales

Para la generación y difusión de las estadísticas vitales, fueron tres tipos de actividades las que se desarrollaron en 2014: la generación y difusión de información de 2013 y 2014; la actualización conceptual y metodológica en diversos temas y de los instrumentos de captación; y la capacitación para personal del INEGI que labora en las entidades federativas.

Con respecto a la generación y difusión de las estadísticas vitales durante el año, y como parte de las tareas de control y supervisión, mes a mes se elaboraron los informes de avance en los procesos de integración de información y se dio atención a las actualizaciones de los directorios de fuentes informantes con la finalidad de no descuidar la cobertura. De igual manera, en este año se tuvo especial atención en el seguimiento a la aplicación de la Norma Técnica sobre Domicilios Geográficos. Se colaboró además en la actualización del sistema de codificación de casusa básica de la defunción (Mortality Medical Data System, MMDS) y del nuevo Sistema para la Captura de Defunciones (SICADEF). En este sentido, durante el año se realizaron las auditorías para la codificación de defunciones externas en la que colabora personal regional y la supervisión nacional que comprende las defunciones naturales.

Para la estadística de mortalidad es fundamental la interacción con la Secretaría de Salud, por lo que se estuvo en contacto periódico con ellos, además de participar en las reuniones mensuales del Centro Mexicano de Clasificación de Enfermedades (CEMECE) y haber realizado las confrontas de información que por primera vez incluyeron los homicidios, además de las defunciones maternas, epidemiológicas y de menores.

Se puso a disposición de los usuarios en la página del instituto en el mes de julio, el Boletín de Homicidios (cifras preliminares del 2013), y en el último trimestre del año se publicó la Consulta Interactiva de Defunciones (comprende: homicidios, maternas, epidemiológicas, de menores y fetales), así como las cifras de nacimientos y divorcios. Se colaboró también en la elaboración del sistema para la consulta de información de estadísticas vitales 2012 (Redatam xplan) que fue distribuido a las fuentes informantes y al personal de regionales y estatales, y en las pantallas de captura para las estadísticas de natalidad y nupcialidad.

En cuanto a la actualización conceptual y metodológica, en el curso del año se preparó una nueva versión del marco metodológico para nacimientos y matrimonios y se actualizó la síntesis metodológica de defunciones generales. Adicional a ello se generó el Manual de Procedimientos de Natalidad, y versiones revisadas del Manual para la Crítica Codificación de Muertes Accidentales y Violentas y del Manual para la Crítica Codificación para Defunciones Fetales. Se actualizaron también los instrumentos de captación, los cuadernos de defunciones y divorcios y se verificó la propuesta de tabulados básicos.

En 2014 tuvieron lugar también diversos talleres de capacitación para el personal del INEGI en las entidades federativas. En febrero en Morelia (Michoacán), en marzo en Guadalajara (Jalisco) y en septiembre en Toluca (Estado de México). En junio se tuvo una capacitación para actualización de la CIE 10 dirigida al personal regional responsable de la codificación de causa básica de la defunción o que apoya como instructor; en octubre se dio la capacitación nacional para todos los codificadores de causa básica de la defunción y en noviembre se tuvo una reunión para la actualización de aspectos conceptuales y metodológicos de natalidad y nupcialidad dirigido solo a personal de las 10 Direcciones Regionales. Asimismo, en 2014 se realizaron pruebas para el uso de nuevas herramientas de trabajo con personal del Estado de México y Guanajuato, así como para evaluar el uso del Teleform con personal de Michoacán.

Finalmente hay que añadir que se participó en la VI Reunión de la Red Latinoamericana y Caribeña para el Fortalecimiento de los Sistemas de Información en Salud (RELACISIS), con énfasis en el Grupo de Trabajo tres que tiene como objetivo compartir, con otros países de Latinoamérica, las buenas prácticas que se tienen en México para la codificación de causa básica de la defunción.

- Estadísticas Sociales

En este año se actualizó y publicó en Internet la guía para el seguimiento regional a la operación asociada a la generación y difusión de las estadísticas sobre relaciones laborales de jurisdicción local y se revisaron los reportes regionales de supervisión estatal recibidos. Se elaboraron asimismo los Cuadros de trabajo requeridos para difundir las estadísticas sociales en las diferentes publicaciones del INEGI y los cuadros que son incorporados en los anuarios estadísticos. Se validó también información estadística 2013 publicada en los sistema de Consulta Interactiva de Datos (en Internet) y en el Redatam (Recuperación de Datos para Áreas pequeñas por Microcomputador) y se elaboró y gestionó la publicación en Internet de los tabulados básicos de la estadística social.

En el curso del año se proporcionó apoyo al mantenimiento mensual de las bases estatales de datos generadas por informantes y se elaboraron diez reportes del avance mensual con cifras preliminares 2014 y seis de 2013 y 22 documentos con descripción de bases de datos de las ocho estadísticas sobre relaciones laborales (periodo de 1991 a 2012). En este mismo ámbito en el año se revisaron y liberaron los productos promocionales Cuaderno de notas y Conociendo las estadísticas sobre relaciones laborales en México, un cartel-calendario y un díptico promocional, a fin de participar en la difusión de información como un apoyo a los operativos.

Como parte del proceso de cierre en la generación de las estadísticas judiciales en materia penal se elaboraron seis documentos con la descripción de bases de datos correspondientes al periodo de 1997 a 2002, con lo que se complementa la serie histórica publicada previamente en Internet y que cubría el lapso 2003-2012. Se elaboró también la documentación del proyecto estadístico 1997 a 2010 bajo el estándar DDI (Iniciativa de Documentación de Datos), complementando lo correspondiente a 2011 y 2012, antes publicado, a fin de facilitar la presentación, transferencia, disseminación y preservación de datos bajo un estándar institucional e internacional.

En el curso del año se realizó el taller de actualización de las estadísticas sociales 2014, dirigido a personal estatal y regional y se actualizó la síntesis metodológica asociada a las estadísticas sociales al tiempo que se revisaron los archivos estatales para la actualización permanente del Directorio Nacional de Informantes. Finalmente en el año se generó la propuesta conceptual para iniciar la captación de información estadística sobre museos, la cual será retroalimentada por personal del Consejo Nacional para la Cultura y las Artes.

4.3 Infraestructura Estadística

4.3.1 Desarrollo de Procesos Estadísticos

Se desarrollaron los criterios para la operatividad del reconocimiento de las mejores prácticas como un medio para sensibilizar y fomentar el autodiagnóstico de los procesos y productos estadísticos de la encuestas en hogares. Para ello, se cuenta con un instrumento de captación que refleja los estándares para verificar la calidad de la información. La combinación de estos dos elementos constituye una importante herramienta como infraestructura para el fortalecimiento de la calidad de la información estadística de las encuestas en hogares.

Se elaboró asimismo, un análisis de los efectos de los criterios de validación de las estadísticas de mortalidad respecto a los cambios en la información fuente, que determinan la calidad del procesamiento y del tratamiento de la información. Ello con el ánimo de actualizar dichos criterios y fortalecer la calidad de la información estadística de los registros administrativos correspondientes. También se desarrolló un análisis de métodos de imputación y edición de datos, como un conjunto de técnicas que se pueden aplicar según las características de la información y la naturaleza que originó la no respuesta parcial o total de las encuestas en hogares.

Se obtuvo la estimación del promedio del ingreso corriente por vivienda a nivel municipal para el año 2012 mediante la aplicación de un modelo de estimación para áreas pequeñas, a partir del Módulo de Condiciones Socioeconómicas y la ENIGH 2012, y utilizando como información auxiliar las variables captadas en la muestra del Censo de Población y Vivienda 2010 relacionadas con el ingreso en las viviendas. Para ello se aplicó una estratificación basada en los intervalos de confianza obtenidos de cada estimación obteniéndose cuatro estratos. Con estos estratos se agruparon los municipios que tienen semejanza estadística en el ingreso corriente estimado. Las estimaciones resultantes se compararon con las estimaciones que obtuvo el CONEVAL para año 2010, encontrándose que el factor de correlación entre ambas es de 0.9 y que sólo en 49 municipios hay una diferencia significativa en las estimaciones. De los resultados de este trabajo se desprende que es posible realizar estimaciones en dominios más pequeños que los considerados en el diseño muestral de las encuestas que levanta el Instituto.

- Metodología para la evaluación de la codificación automática y manual de la causa de la defunción 2013

En 2014 se hizo una aplicación para evaluar la codificación automática de la causa de la defunción a los datos concernientes al año 2013. La metodología incluye un análisis comparativo de las codificaciones encontradas como erróneas, utilizando matrices de transición globales y detalladas que permite detectar posibles errores sistemáticos y de criterio mal aplicado. Además, se realizó el análisis de la efectividad de los codificadores manuales que participan en esta evaluación, lo cual es de utilidad para la actualización de los programas de capacitación.

Respecto a la estadística de nacimientos, se desarrolló el Indicador de Oportunidad de Registro (IOR) que mide la rapidez con la que la población acude al registro civil a registrar el nacimiento de un nuevo mexicano. El indicador se aplicó a la serie 1992-2012 en las 32 entidades federativas. Además, se construyó un modelo estadístico con el que se puede conocer los comportamientos, tendencias y predecir a corto plazo (3 años) los valores más probables del indicador. De esta forma se puede conocer cuantitativamente la calidad del registro administrativo de los nacimientos a nivel nacional y para cada entidad federativa, y así dar testimonio de la efectividad de las estrategias establecidas para la mejora en la oportunidad de dicho registro.

También se elaboró el material didáctico para el Taller Intermedio sobre el Uso y Explotación de RCommander y se impartió el primer Taller Básico de esta herramienta de análisis estadístico, que es una utilería del paquete estadístico Open Source "R", paquete que facilita y hace más amigable el uso de técnicas estadísticas, a la vez que permite incursionar al propio lenguaje de programación R. Cabe agregar que, utilizando la programación de la interface R con JAVA se desarrolló el Sistema para la Generación de Indicadores Compuestos (GICO). Esto permite al usuario una aplicación más amigable que su anterior versión en la construcción de un índice multivariado, gracias al menú de opciones en pantalla.

Se aplicó la minería de datos estadísticos a los registros administrativos de matrimonios 2011, nacimientos 2012 y defunciones 2012, para encontrar nuevos patrones de comportamiento entre variables relacionadas. También se atendió la necesidad de establecer un vínculo entre ellos mediante una clave común que permita su plena identificación. Todo esto para potenciar la oferta de información y ampliar las alternativas de decisión de los usuarios. Los resultados arrojados señalan que en la actualidad, a nivel de unidad geográfica, sí es posible establecer un vínculo y encontrar ciertos patrones que antes no se conocían, pero a nivel de persona para establecer un registro base, aún no es posible con la información disponible. Finalmente se generó la metodología para la construcción de un índice compuesto que valora el estado global del funcionamiento de la persona con discapacidad, que permitirá a las instancias correspondientes identificar las necesidades que conllevan al diseño de políticas dirigidas a mejorar las condiciones de la población afectada. Esto a partir de los datos que se registraron en la Cédula de Persona con Discapacidad de la Prueba Piloto realizada en el 2011.

4.3.2 Estandarización de Clasificaciones y Contenidos Sociodemográficos

En lo que refiere a la estandarización y actualización de clasificaciones destacó en 2014 la actualización de los criterios rectores de la Clasificación Mexicana de Programas de Estudio (CMPE), con lo que se efectuaron cuatro cambios relevantes para su estructura. Igualmente, se elaboró el documento de actualización de la Clasificación Mexicana de Actividades de Uso del Tiempo (CMAUT 2014), para el cual se colaboró con usuarios expertos en información sobre uso del tiempo y con personal de diseño conceptual de la ENUT 2014.

Adicionalmente se concluyó la propuesta de actualización de la Clasificación Para Actividades Económica en los Hogares (CPAEH), con el cual se propone remplazar en un futuro al Sistema de Clasificación Industrial de América del Norte SCIAN-Hogares. Para ello se integraron materiales didácticos para un curso en línea, un anexo amplio de actividades económicas por grupo unitario y un avance en la actualización del instructivo de codificación. A la par, se revisaron nueve divisiones del Sistema Nacional de Clasificación de Ocupaciones (SINCO), con lo que se formularon propuestas de actualización y ajustes a su apartado metodológico.

Del mismo modo, en 2014 se publicó en Internet el documento Principios Básicos de las Clasificaciones Estadísticas y Recomendaciones para su Elaboración. Además, se actualizaron los documentos de tres clasificaciones para su publicación en Internet: Religión, Lengua Indígena y la Clasificación de Países, Entidades Federativas y Municipios de los Estados Unidos Mexicanos. Por su parte, en que lo que refiere a la asistencia técnica y capacitación sobre clasificaciones se dio continuidad al apoyo y asesoría en la resolución de dudas para la codificación de las variables de ocupación, carreras y actividad económica mediante el uso de las respectivas clasificaciones: SINCO, CMPE y SCIAN-Hogares.

Con relación a la codificación de variables sociodemográficas y económicas se destaca la codificación de variables como carreras, ocupación, actividad económica y variables geográficas, de los proyectos: ENGASTO, ENVIPE, ENADID y el Módulo de Condiciones Socioeconómicas de la ENIGH. Adicionalmente se concluyó el documento Reporte de Investigación y Análisis de Nuevas Estrategias de Codificación Automática, mismo que resume una serie de pruebas que se realizaron sobre dos nuevas estrategias de codificación: la de Procedimiento de Distancia Generalizada y la de Procedimiento de Posición de Cadenas para las variables de mayor complicación en codificación por la extensión de sus descripciones.

En lo que comprende al diseño del sistema de consulta de datos e indicadores Sociodemográficos se obtuvo un primer prototipo del nuevo sistema con una propuesta de variables, clasificaciones e indicadores para los temas del rubro: población, hogares y vivienda. Asimismo, en dicha herramienta se instrumentó la CMAUT 2014, se incluyeron las publicaciones de CMPE, SINCO y dos cubos con información censal: población en hogares censales según características del hogar y de las viviendas en la serie histórica censal (1990-2010) y cubo de indicadores sociodemográficos con información censal 1990-2010.

En el año se realizó la definición temática del cuestionario de la Encuesta Nacional de la Dinámica Demográfica (ENADID) en su versión 2014, encuesta que recoge información sobre los principales componentes de la dinámica demográfica en México, como lo son la fecundidad, la mortalidad y la migración en México, entre otros temas. A partir de la prueba piloto de esta encuesta se realizó la definición de las variables que integrarían los dos instrumentos de captación: el Cuestionario del Hogar y el Módulo de la Mujer.

Con relación a la actualización de indicadores sociodemográficos para la página del Instituto en Internet, en 2014 se actualizó las estimaciones de indicadores de población, mortalidad, nupcialidad, nacimientos y salud. Respecto a la publicación de estudios demográficos y de la serie Estadísticas A Propósito de..., se realizó la revisión y valoración del contenido de 16 boletines de prensa con información para diversos temas, en las que se plasmó información relevante de cada temática conmemorativa, integrando contenidos de manera sencilla y ponderando la relevancia de los indicadores disponibles respecto al contexto socioeconómico del país.

En lo que corresponde al impulso a las estadísticas de cultura del INEGI, este año se integró la primera versión del directorio nacional de museos. Por otra parte, en lo que refiere a la asistencia técnica y capacitación sobre documentos técnicos y normativos, continuaron las asesorías y la impartición de talleres, en particular de Diseño Conceptual en Proyectos de Estadística Básica y Presentación de Datos Estadísticos en Cuadros y Gráficas.

Con relación a la representación institucional en los Comités Técnicos Especializados y Grupos de Trabajo para el desarrollo del SNIEG, se participó en los Comités Técnicos Especializados de Información (CTEs), en el Sectorial en Salud, el de Información en Educación y el de Desarrollo Social y el de Discapacidad.

Con respecto a la temática de discapacidad este año se realizaron varias actividades. Se llevó la representación del Instituto en el Grupo de Washington sobre Estadísticas de Discapacidad, se ejerció la coordinación del Grupo de la Región de Centroamérica y el Caribe para la Medición de la Situación de Personas con Discapacidad de la Conferencia de Estadísticas de las Américas - Comisión Económica para América Latina y el Caribe (CEA-CEPAL), se efectuaron varias reuniones de trabajo con el Instituto para la Integración al Desarrollo de las personas con Discapacidad (INDEPENDI), se apoyó la participación del Instituto en las sesiones del Consejo Nacional para el Desarrollo y la Inclusión de las Personas con Discapacidad (CONADIS) y en la revisión del documento de Propuesta de Reforma al Artículo 4 Constitucional para la Inclusión de las Personas con Discapacidad.

Por otro lado, entre las actividades para la atención a temas de clasificaciones se distingue la atención a usuarios externos sobre la clasificación de parentesco. Además, se actualizaron indicadores sobre salud del OCDE Questionnaire México 2010 y los datos correspondientes al cuestionario de estadísticas vitales de la Organización de las Naciones Unidas (ONU, Yearbook). En este mismo ámbito se exploró la base de datos de estadísticas vitales, censos y proyecciones de población a fin de actualizar los indicadores de mortalidad, fecundidad y nacimientos que se remite a la sección de estadísticas demográficas de la División de Estadística de las Naciones Unidas y se efectuó el tratamiento de indicadores

sociodemográficos para el Informe de México sobre el cumplimiento del Protocolo de San Salvador. Adicionalmente se han elaborado notas técnicas sobre mortalidad materna (Maternal Mortality Ratio), la Encuesta sobre Demografía y Salud (Demographic And Health Surveys, DHS) y la presentación de resultados de la Evaluación Internacional al Programa Universal de Vacunación en México.

Durante este periodo se ha participado en el diseño conceptual de los cuestionarios sociodemográficos del proyecto de Promoción y Atención del Desarrollo Infantil (PRADI), así como para el diseño de los instrumentos de los cuestionarios psicológicos del mismo se ha elaborado una matriz y nota técnica para el jeeceo de variables específicas no estandarizadas para México y se participación en el Grupo de Estadísticas sobre Infancia y Adolescencia, de la CEA-CEPAL.

Por otro lado, se integró el reporte de actividades para el Subcomité de Revisión de Traducción de la Clasificación Internacional Uniforme de Ocupaciones (CIUO) de la Organización Internacional del Trabajo (OIT), en tanto que se integraron nuevas observaciones que enviaron países como Ecuador y Chile sobre el contenido de la clasificación y propuestas para el Glosario de la versión CIUO en español. Adicionalmente, en la segunda mitad del año se llevó a cabo la asistencia al Banco Central de República Dominicana para asesorar a su personal sobre la elaboración de materiales para la codificación automática usando las clasificaciones internacionales para ocupación y actividad económica. Por último, destacó la formulación y presentación de propuestas para la clasificación del Sistema de Clasificación Industrial de América del Norte (SIAN) hacia su actualización del 2018.

4.4 Asistencia Técnica al Subsistema Nacional de Información Demográfica y Social

A lo largo de 2014 se desarrollaron diversas actividades de apoyo al Subsistema Nacional de Información Demográfica y Social. Destacan las siguientes:

- Elaboración del informe especial sobre los Comités Técnicos Especializados del Subsistema Nacional de Información Demográfica y Social y participación en la reunión para examinar la problemática de los Comités Técnicos Especializados.
- Participación en las reuniones con funcionarios de CONACULTA, cuyo propósito es impulsar las actividades conjuntas de ambas instituciones y definir las formas de colaboración en el proceso de generación de estadísticas sobre museos.
- Participación en las reuniones del Grupo de Trabajo sobre metodología del Comité Técnico Especializado de Información Cultural. Se elaboraron las propuestas de los programas de trabajo para el período 2014-2018 y el correspondiente a 2014.
- Coordinación del Grupo de Trabajo, dentro del Comité Técnico Especializado de Información con Perspectiva de Género, sobre lineamientos para la incorporación de la perspectiva de género en las estadísticas del SNIEG. Asimismo, se integró el grupo para la elaboración del manual técnico para facilitar la aplicación de lineamientos sobre la incorporación de la perspectiva de género en los proyectos estadísticos del INEGI, iniciándose los trabajos para la elaboración del manual.
- Exposición en el Taller de Capacitación sobre Registros Administrativos y Lineamientos Técnicos para Presentar Información Estadística, realizado en la ciudad de Toluca (Estado de México), el día 26 de marzo de 2014. Se participó también en el Grupo de Trabajo sobre el Modelo Teórico de Sistema de Información Basado en Registros Administrativos.
- Participación en reuniones de trabajo con funcionarios del Desarrollo Integral de la Familia (DIF), a fin de determinar líneas de trabajo conjunto en materia de información sobre grupo vulnerables.

5. Estadísticas Económicas

5.1 Censos y Encuestas Agropecuarias

5.1.1 Censos Económicos

Durante 2014 se llevó a cabo el levantamiento de la información de los Censos Económicos 2014 con la ejecución de cinco operativos de levantamiento instrumentados por un igual número de grupos de trabajo que, siguiendo estrategias operativas diferenciadas, realizaron el operativo masivo, el levantamiento de empresas y establecimientos grandes, el levantamiento a las empresas de transportes y construcción, el levantamiento a las unidades de pesca y minería y levantamiento de la muestra rural.

Para el desarrollo de estos Censos fue necesario, durante el año, ejecutar un amplio programa de capacitaciones operativas orientado a habilitar al personal de cada Grupo de Trabajo tanto en los procedimientos de control y seguimiento de las actividades de campo como en el manejo de los sistemas de captura y registro de la información levantada en los dispositivos de cómputo móvil que se utilizaron para tal fin. En particular para el aprovechamiento óptimo de los dispositivos de cómputo, tuvo lugar también el desarrollo, prueba e instrumentación de los sistemas informáticos que permitieron la realización de las diferentes actividades de captación y control durante los operativos de levantamiento.

Como parte del tratamiento de la información para la producción de los resultados censales, en el 2014 se llevaron a cabo las etapas de clasificación económica y validación de la información de todos los cuestionarios levantados en los diferentes operativos de campo, lo que permitió, en un tiempo récord, la publicación de los primeros datos relativos al número de unidades económicas, personal ocupado, gastos e ingresos captados a nivel nacional y con desglose hasta nivel de rama de actividad económica. Con ello se estuvo en posibilidad de presentar los resultados preliminares de los Censos Económicos 2014, a sólo 17 semanas de concluidas las actividades de captación de información. Como parte de las actividades de difusión de los Censos y sus resultados, se montó la Expo Censos Económicos 2014, que mostró de forma gráfica y documental el proceso de desarrollo del proyecto en sus diferentes etapas. Esta exposición se significó, además, por ofrecer un reconocimiento público a los diferentes grupos de trabajo que a nivel nacional lo hacen y lo han hecho posible a lo largo de su historia.

Para acompañar la presentación de los resultados preliminares de este proyecto estadístico de Información de Interés Nacional, se elaboró y publicó el documento Metodología de los Censos Económicos 2014. Asimismo, para uso interno, se concluyó la elaboración del documento maestro de los Censos Económicos 2014, en el que se describe y evalúa el proceso de diseño y planeación de este importante proyecto censal.

5.1.2 Censos y Encuestas Agropecuarios

Ante la necesidad de obtener estadísticas básicas de las actividades agrícolas, ganaderas y forestales en el país, y para dar continuidad a la encuesta realizada hace dos años, durante el año 2014 se realizaron esfuerzos presupuestales institucionales, así como diversas negociaciones con la Secretaría de Agricultura, Ganadería, Desarrollo Rural, Pesca y Alimentación (SAGARPA) con el fin de realizar la Encuesta Nacional Agropecuaria 2014 (ENA 2014), cuyo resultado final fue la firma del convenio en septiembre.

Los principales productos agropecuarios y forestales—34 principales cultivos, especies pecuarias y productos forestales— incorporados a la ENA 2014 fueron definidos por su alta participación en la generación del Producto Interno Bruto, por estar considerados en la Ley de Desarrollo Rural Sustentable como básicos y estratégicos para la población, por tener establecidas metas de producción para el año 2018 en el Programa Sectorial de Desarrollo Agropecuario, Pesquero y Alimentario 2013-2018, y por formar parte de los productos alimentarios estratégicos según la Organización de las Naciones Unidas para la Alimentación y la Agricultura (FAO por sus siglas en inglés).

El cuestionario de la ENA 2014 se diseñó con base en el cuestionario del Censo Agropecuario 2007, la Consulta Pública del año 2011, el cuestionario de la ENA 2012 y los propios resultados de la misma; se recibieron además numerosas aportaciones y comentarios de instituciones como SAGARPA, el Centro de Estudios para el Desarrollo Rural Sustentable y la Soberanía Alimentaria (CEDRSSA), la FAO, el

Fidecomisos Instituidos en Relación con la Agricultura (FIRA) y la Secretaría de Hacienda y Crédito Público (SHCP). En la temática definida destaca la participación de las mujeres en las actividades agrícolas y pecuarias, el destino de las cosechas, el aprovechamiento de los sistemas de riego, la disponibilidad de semillas, el grado de deterioro de vehículos, tractores y maquinaria, el acceso al financiamiento, el uso de seguros, los principales problemas que enfrentan los productores y las características sociales y demográficas de las personas que viven de la producción agropecuaria; entre muchos otros temas.

El diseño estadístico de la muestra se caracterizó por ser probabilístico para 32 productos nacionales y para los principales productos por entidad federativa, excepto aves de corral, huevo, pino y zarzamora que consideran un diseño no probabilístico, es decir determinístico.

El levantamiento de la información de la ENA 2014 se llevó a cabo del 16 de octubre al 28 de noviembre de 2014 y contó con el esfuerzo de 1 400 personas a lo largo del país. El levantamiento se realizó con entrevistas directas a los productores o informantes adecuados, acudiendo al domicilio registrado en el directorio de productores por municipio.

5.1.3 Directorio Estadístico Nacional de Unidades Económicas

En 2014 se realizó la actualización completa de la información del Directorio Estadístico Nacional de Unidades Económicas (DENUE) para integrar su sexta versión, en la que están actualizados los datos de identificación, ubicación, actividad económica y tamaño de los negocios que ya habían sido registrados en alguna de las versiones previas del DENUE, además que se registraron los negocios activos y que no estaban incluidos aún en el DENUE a la vez que se dieron de baja aquellos negocios que cerraron sus puertas. Se publicó en el DOF las reformas a la Norma Técnica para incorporar y actualizar información al Directorio Estadístico Nacional de Unidades Económicas que definen a la Clave Estadística Empresarial (CLEE) como el identificador de negocios asignado por el INEGI, que deberá ser utilizado con fines estadísticos por las Unidades del Estado responsables de registros administrativos de empresas.

5.2 Encuestas Económicas y Registros Administrativos

Una de las responsabilidades más relevantes del INEGI es la generación e integración de estadísticas básicas y derivadas, con base en encuestas a los sectores económicos secundario y terciario. En este ámbito a lo largo de 2014 se realizaron las siguientes actividades.

- Sistema Integrado de Encuestas en Unidades Económicas (SIEUE)

Durante 2014, se continuó con la implementación del Sistema Integrado de Encuestas en Unidades Económicas (SIEUE). Como parte de los entregables comprometidos para 2014 destacan las versiones preliminares de los compendios de recomendaciones del SIEUE en las nueve estrategias, los lineamientos internos para la publicación de indicadores de precisión estadística, el desarrollo de los indicadores de oportunidad, calidad y cantidad, la sistematización de las Encuestas Económicas Nacionales (EEN), el diseño e instrumentación de micrositos en el portal del INEGI en Internet, la mejora en la recolección en las EEN y el cálculo de índices de productividad laboral y costo unitario de mano de obra del sector comercio y servicios.

Un adecuado y oportuno seguimiento de la evolución económica del país es fundamental para la toma de decisiones. En este sentido la serie de encuestas económicas mensuales proporcionan información clave. En 2014 los resultados de estas actividades fueron.

- Encuesta Mensual de la Industria Manufacturera (EMIM)

En 2014 se integró al sitio del INEGI en Internet 12 publicaciones mensuales que cubrieron los meses de noviembre 2013 a octubre 2014 con cifras preliminares de la Encuesta Mensual de la Industria Manufacturera (EMIM). Así mismo, se difundieron los datos definitivos de la EMIM Resumen Anual 2013.

Cabe subrayar que, en mayo de 2014, el Instituto inició la difusión de la EMIM con mayor oportunidad reduciendo en promedio 10 días el inicio de su difusión entre los usuarios. Dicha reducción fue resultado de los avances que se registraron en las principales etapas del proceso de producción de la EMIM. Adicionalmente se amplió el esquema de difusión, poniendo a disposición de los usuarios el conjunto de índices de las principales variables. De igual forma se puso en operación la sección diseñada específicamente para la difusión de la EMIM en el sitio del Instituto en Internet.

En 2014 se generaron indicadores del sector manufacturero con año base 2008, para la serie de noviembre 2013 a octubre 2014, mismos que fueron calculados con información de la EMIM. Los temas que incorporan estos indicadores son personal ocupado, horas-hombre trabajadas y remuneraciones pagadas al personal ocupado, tanto por persona como por hora. Se generaron además 12 archivos con resultados oportunos con año base 2008, que cubrieron el periodo de noviembre 2013 a octubre 2014 y que son un insumo para que se realice el cálculo del Índice de la Actividad Industrial.

- Encuesta Nacional de Empresas Constructoras (ENEC)

En el año de que se informa, en base a la Encuesta Nacional de Empresas Constructoras (ENEC) se generó la información de las empresas constructoras del periodo noviembre 2013 a octubre 2014, la cual fue publicada en el sitio del INEGI en Internet. Adicionalmente, se actualizó el portal con información referente al sector de la construcción de cada una de las entidades federativas, en las páginas estatales. Cabe añadir que, en noviembre de 2014, se inició la publicación del valor de la producción de las obras generadas por las empresas constructoras por tipo específico y sector contratante, ya sea público o privado. En 2014 se generaron 12 archivos con resultados oportunos que cubrieron el periodo de noviembre 2013 a octubre 2014 y que constituyen el insumo central para el cálculo del Índice de la Actividad Industrial. En el año también se implantó en el Portal del Informante de la ENEC, que ofrece estadísticas y gráficas comparativas de la información suministrada por los propios informantes con la que genera la ENEC a nivel sectorial.

- Encuesta Mensual de Opinión Empresarial (EMOE)

Con respecto a esta encuesta, en 2014 se publicó en el sitio del INEGI en Internet la información de diciembre de 2013 a noviembre 2014 correspondiente a la Encuesta Mensual de Opinión Empresarial (EMOE), en particular los Indicadores de Expectativas Empresariales, el Indicador Agregado de Tendencia, el Indicador de Confianza del Productor y del Indicador de Pedidos Manufactureros, así como sus componentes y por dominio de estudio (agrupación de subsectores del Sistema de Clasificación Industrial de América del Norte (SCIAN)). Así mismo, también se publicó la información del mismo periodo correspondiente al Indicador Agregado de Tendencia y de Confianza Empresarial de los Sectores Construcción y Comercio.

- Encuesta Mensual sobre Empresas Comerciales (EMEC)

Se realizó el tratamiento y análisis de la información de la Encuesta Mensual sobre Empresas Comerciales (EMEC) de los meses de noviembre y diciembre 2013 y de enero a octubre de 2014, entregándose oportunamente las bases de datos y los tabulados de resultados para dichos periodos, tabulados que se publicaron en el sitio del INEGI en Internet. En el mes de octubre se concluyeron los trabajos relacionados con la generación de resultados de la nueva serie de indicadores base 2008, con el esquema del rediseño estadístico que proporciona indicadores, a nivel nacional, por sector, subsector y rama, así como por entidad federativa a nivel de sector de actividad comercial. Así, en 2014 se publicó la nueva serie correspondiente al periodo enero de 2008 a octubre de 2014.

- Encuesta Mensual de Servicios (EMS)

En 2014 se generaron y publicaron, con la información proveída por la Encuesta Mensual de Servicios (EMS), los indicadores económicos de coyuntura para los meses de noviembre y diciembre 2013 y de enero a octubre de 2014, con base en las variables agregadas de ingresos por la prestación de servicios y personal ocupado total. De igual modo, y en apego a las fechas del calendario establecido, se entregaron oportunamente las bases de datos con información de la EMS, para los mismos periodos señalados. En

abril del 2014 se concluyeron los trabajos relacionados con la generación de los resultados bajo el nuevo diseño estadístico que actualiza la cobertura sectorial del proyecto y amplía el nivel de detalle de la información generada de nueve sectores y 99 dominios de estudio, mejorando con ello la cobertura de diseño de actividades de servicios bajo la unidad de observación empresa-servicios. La nueva serie se publicó en abril y corresponde al periodo enero de 2008 a febrero de 2014.

En cuanto a las encuestas anuales se observaron los siguientes resultados:

- Encuesta Anual de Empresas Constructoras (EAEC)

En 2014 se incorporó al sitio del Instituto en Internet la información definitiva de la Encuesta Anual de Empresas Constructoras (EAEC) relativa a 2012 y los resultados preliminares de 2013. Esta información se refiere al total de la estructura del personal ocupado, las remuneraciones, gastos, ingresos, valor de la producción, existencias y activos fijos; la información se presenta además desagregada por entidad federativa (según ubicación de las empresas) y subsector de actividad a la que pertenecen. En el año también se entregaron las bases de datos correspondientes a la información preliminar de 2013 para su incorporación y uso en el Sistema de Cuentas Nacionales de México (SCNM).

- Encuesta Anual de la Industria Manufacturera (EAIM)

En 2014 se publicaron en el sitio del INEGI en Internet los resultados definitivos de 2012 de la Encuesta Anual de la Industria Manufacturera (EAIM), incorporando los establecimientos que operan con el programa de la Industria Manufacturera, Maquiladora y de Servicios de Exportación (IMMEX). Así mismo, se publicaron los resultados preliminares de 2013 y se entregaron al SCNM la información definitiva de 2012 con cobertura nacional y por entidad federativa y los datos oportunos y preliminares de 2013 con cobertura nacional.

- Encuesta Anual del Comercio (EAC)

En el año se publicaron en el Sitio del INEGI en Internet los resultados de la Encuesta Anual del Comercio (EAC) 2012 que incluye las cifras definitivas correspondientes a 2011 así como la EAC de 2014, con información preliminar de 2013. Se entregó al SCNM la base de datos con los resultados de la EAC 2014, con información de 2013 conforme al calendario comprometido.

- Encuesta Anual de Servicios Privados No Financieros (EASPNF)

Se difundieron a través del sitio del INEGI en Internet los resultados de la Encuesta Anual de Servicios Privados No Financieros (EASPNF) 2012 con los resultados definitivos de 2011 y la EASPNF 2014, con cifras preliminares de 2013. Se entregó además al SCNM la base de datos con los resultados de la EASPNF 2014, con información de 2013.

- Encuesta Anual de Transportes (EAT)

En 2014 se difundieron a través del sitio del INEGI en Internet los resultados de la Encuesta Anual de Transportes (EAT) 2012 con las cifras definitivas de 2011 y EAT 2014, con datos preliminares de 2013. Además, se realizó la entrega de la base de datos al SCNM con los resultados de la EAT 2014, datos 2013.

- Índices de Productividad Laboral y del Costo Unitario de la Mano de Obra

En el curso del año fueron generados y difundidos en el sitio del INEGI en el Internet los Indicadores de Productividad Laboral y del Costo Unitario de la Mano de Obra de la economía global y los sectores construcción y manufacturas, correspondientes al cuarto trimestre de 2013 y al primero, segundo y tercer trimestre de 2014. Cabe señalar, que debido a la difusión de la nueva serie de la Encuesta Mensual sobre Empresas Comerciales (EMEC), se divulgaron los indicadores de Productividad Laboral y del Costo Unitario de la Mano de Obra para el periodo comprendido del primer trimestre de 2008 al tercer trimestre de 2014 con base en dicha serie.

- Estadísticas de Salud en Establecimientos Particulares (ESEP)

Se integraron los resultados correspondientes de la Estadísticas de Salud en Establecimientos Particulares (ESEP) al segundo semestre de 2014 se publicaron los resultados de 2013. Asimismo en 2014 se entregaron las bases de datos de 2013 al SCNM y otros usuarios internos; además se dio tratamiento a la información de las ESEP del primer semestre de 2014. A partir del mes de agosto de 2014, se cuenta también con la opción de la Consulta Interactiva de Datos (cubos) de este proyecto en el sitio del INEGI en Internet.

- Aprovechamiento de Registros Administrativos

En el marco del aprovechamiento de registros administrativos económicos, a partir de la información que proveen las unidades con IMMEX, se remitieron al SCNM las cifras mensuales de la manufactura de exportación, correspondientes a los meses de noviembre y diciembre de 2013 y de enero a octubre de 2014. Asimismo, se difundió de la Estadística IMMEX, correspondiente al periodo octubre 2013 a septiembre 2014 y la información del Sector No Manufacturero del mismo periodo.

Cabe mencionar que en febrero de 2014 se difundieron las cifras actualizadas y definitivas del periodo julio 2007 – diciembre 2011 de las manufacturas y de enero 2009 a diciembre 2011 para el sector servicios, así como la difusión por subsector de toda la serie.

De igual forma, en el curso de 2014 se liberó para su difusión en el sitio del INEGI en Internet las Estadísticas de la Industria Minerometalúrgica, la Balanza Comercial de Mercancías de México (BCMM), Comercio Exterior, Comunicaciones y Transportes, y Transporte Urbano de Pasajeros, referentes a los meses de noviembre y diciembre de 2013 y de enero a octubre de 2014. En este sentido, se remitió la información de importaciones y exportaciones a la Organización para la Cooperación y el Desarrollo Económicos (OCDE) y a la Asociación Latinoamericana de Integración (ALADI), alusiva a los mismos meses. En cuanto a la información anual, se liberaron conjuntamente con la Secretaría de Economía (SE) los resultados definitivos 2013 de la Estadística de la Industria Minerometalúrgica (EIMM).

Asimismo, en 2014 se difundieron por Internet las publicaciones siguientes: Balanza Comercial de Mercancías de México, Finanzas Públicas Estatales y Municipales de México 2009-2012, y Sacrificio de Ganado en Rastros Municipales por Entidad Federativa 2008-2013. Durante este año, también se liberaron los resultados anuales 2013 de la Estadística del Sector Comunicaciones y Transportes (ESCT), la base de datos de la Estadística de Comercio Exterior por Modo de Transporte, y de la Estadística de Sacrificio de Ganado en Rastros Municipales (ESGRM), de esta última se generaron resultados de los tres primeros trimestres de 2014 para los cálculos del SCNM.

En el año se actualizó la Consulta Interactiva de Datos (cubos), con información anual definitiva de 2013 de la Balanza Comercial de Mercancías de México, Vehículos de Motor Registrados en Circulación, y Accidentes de Tránsito Terrestre. En el caso de la Estadística de Finanzas Públicas Estatales y Municipales, los cubos se actualizaron con información definitiva del 2012 y preliminar de 2013. Además en el curso del año se realizó la décima actualización de la Base de Datos en Línea de las Estadísticas de Transporte de América del Norte (BD-ETAN).

En diciembre de 2014 se actualizaron las cifras que integran el Perfil de las Empresas Manufactureras de Exportación, correspondientes al periodo 2007-2013, y cuyos resultados provienen de la vinculación de los registros administrativos de comercio exterior con encuestas manufactureras. Asimismo, se actualizaron las estadísticas de exportaciones por entidad federativa para la serie 2007-2013.

Un ámbito de gran relevancia en la agenda de desarrollo del país es el fomento de la ciencia y la tecnología, por lo que este año se realizó el documento de resultados del Módulo sobre Disponibilidad y Uso de las Tecnologías de la Información en los Hogares 2013 (MODUTIH 2013), denominado Estadísticas sobre Disponibilidad y Uso de Tecnología de Información y Comunicaciones en los Hogares 2013, a fin de complementar la difusión de la información estadística sobre la disponibilidad de las tecnologías de la información y comunicaciones en los hogares y de su uso por los individuos, en ese periodo señalado. Así mismo en el mes de diciembre se dio la difusión de los resultados del MODUTIH

2014 y se generó y puso a disposición del público el micrositio con los resultados de la Encuesta Nacional sobre la Percepción Pública de la Ciencia y la Tecnología (ENPECYT 2013).

En este mismo ámbito y en relación a los resultados de la Encuesta sobre Investigación y Desarrollo Tecnológico (ESIDET) y Módulo sobre Biotecnología y Nanotecnología (MBN) se informa que estos están disponibles en el micrositio de la ESIDET y del MBN 2012 en la página web del Instituto. En cuanto a la medición del uso de las Tecnologías de Información (TI) y comunicación en las empresas, los indicadores resultantes de la Encuesta sobre Tecnologías de la Información y las Comunicaciones (ENTIC) 2012 se han presentado en la página del Instituto en Internet.

En 2014 se obtuvo diversa información mediante el Centro de Encuestas Telefónicas (CATI). Es el caso de la información sobre los efectos en la actividad económica en Semana Santa de los sectores productivos del país, así como los efectos del programa El buen fin 2014; también desde el CATI se levantó la información de la Encuesta para la Medición de la Confianza en el INEGI (EMECOI) y del Módulo de Emisores y Receptores de Medios de Pago (MERMP 2014); en ambos casos los resultados definitivos se entregaron en el primer trimestre de 2015.

5.3 Cuentas Nacionales

Acorde con el Calendario de Publicación de Información de Interés Nacional y del Calendario de Difusión de Información de Coyuntura, en el curso de 2014 se difundieron los siguientes productos derivados del Sistema de Cuentas Nacionales de México, base 2008.

- Cuenta de Bienes y Servicios, 2012 revisada. Base 2008
- Cuenta de Bienes y Servicios, 2013 preliminar. Base 2008
- Indicadores Macroeconómicos del Sector Público, 2012 revisada. Base 2008
- Indicadores Macroeconómicos del Sector Público, 2013 preliminar. Base 2008
- Cuentas por Sectores Institucionales, 2012 revisada. Base 2008
- Cuentas por Sectores Institucionales, 2012 preliminar. Base 2008
- Gobiernos Estatales y Gobiernos Locales, Cuentas Corrientes y de Acumulación
- Cuentas de Producción por Finalidad, 2012 revisada. Base 2008
- Cuentas de Producción por Finalidad, 2012 preliminar. Base 2008

Cabe destacar que el caso de Cuentas de Bienes y Servicios y sus productos derivados se estandarizó las nomenclaturas y códigos de todos sus cuadros, de acuerdo a los considerados en el marco del Sistema de Cuentas Nacionales 2008, y en lo que respecta a las Cuentas por Sectores Institucionales, se avanzó y dio mantenimiento al proceso de sistematización.

Como parte de los proyectos complementarios al Cambio de Año Base 2008 (CAB 2008), en abril y diciembre de 2014 se publicaron los resultados del Valor Agregado de Exportación de las Manufacturas Globales, series 2003-2012 y 2003-2013, base 2008, así como en el mes de noviembre los correspondientes a la Productividad Total de los Factores 1990-2012, base 2008.

Durante marzo se recibió la misión del Departamento de Estadísticas del Fondo Monetario Internacional (FMI) que evaluó la implementación del Instituto de la Iniciativa de Brecha de Datos del Grupo de los Veinte Ministros de Finanzas y Gobernadores de Bancos (G-20), específicamente en la relativa a la Recomendación #15 consistente en aplicar el llamado “enfoque de balances” en la elaboración de las cuentas por sectores institucionales y el desagregado de los activos financieros y pasivos por tipo de instrumento, moneda y madurez residual. La evaluación resultante fue muy satisfactoria para el INEGI. En este mismo sentido en julio de 2014 se recibió también la Visita de Asistencia Técnica que revisó a detalle los resultados, fuentes y métodos de las Cuentas y Balances por sectores Institucionales 2003-2012, base 2008 y el Reporte sobre la Observancia de Estándares y Códigos (ROSC) 2014. Los resultados de la visita consideraron que el Cambio de Año Base a 2008 se realizó con solidez conceptual y metodológica, apegado a los lineamientos internacionales vigentes en la materia.

Por otro lado, y como parte de los nuevos productos que publicó el Instituto durante el 2014 destacan tres. El 30 de julio de 2014, se publicaron las Tablas Origen Destino de la Formación Bruta de Capital Fijo 2003-2012, base 2008, las cuales conforman un importante instrumento de apoyo en el análisis de las relaciones de inversión-producto y permiten evaluar los cambios de inversión mediante cuadros analíticos por producto y destino de FBKF a nivel de subsector de actividad SCIAN. En la misma fecha, se publicó por primera vez la Medición de la Economía Informal serie 2003-2012 base 2008, la cual se presenta en una serie de cuadros estadísticos y tabulados, que se integran por información a nivel de sector de actividad económica de acuerdo al SCIAN 2007. En diciembre de 2014 se realizó la actualización de la serie, contando con los datos definitivos 2012 y los datos preliminares 2013. Finalmente la tercera publicación es la Actualización de la Matriz Insumo Producto 2012 simétrica producto por producto que se publicó el 5 de septiembre y que provee una herramienta estadística que permite conocer y analizar los cambios en la estructura de la producción y la demanda final, los multiplicadores sobre el ingreso y el empleo, las relaciones que hay entre los sectores que demanda bienes y servicios de uso intermedio y su encadenamiento con diversas actividades.

En lo que se refiere a la Información de Interés Nacional de los productos regionales del SCNM, con periodicidad anual, este año se publicaron, de acuerdo a las fechas del Calendario de Publicación de Información de Interés Nacional 2014, el Producto Interno Bruto por Entidad Federativa 2012, versión revisada y el Producto Interno Bruto por Entidad Federativa 2013, versión preliminar.

Los indicadores nacionales de corto plazo se publicaron con oportunidad, en las fechas establecidas en el Calendario de Difusión de Información de Coyuntura 2014. Estos indicadores fueron el Indicador Mensual de la Actividad Industrial (IMAI), de noviembre de 2013 al mes de octubre de 2014; el Indicador Global de la Actividad Económica (IGAE), de octubre de 2013 al mes de octubre de 2014; el Indicador Mensual de la Formación Bruta de Capital Fijo, de octubre de 2013 al mes de septiembre de 2014; el Producto Interno Bruto Trimestral a precios constantes de 2008, el Producto Interno Bruto Trimestral en valores nominales, la Oferta y Utilización Trimestral a precios constantes de 2008, y la Oferta y Utilización Trimestral en valores nominales para la serie del cuarto trimestre de 2013 al tercer trimestre de 2012.

Los indicadores de corto plazo de alcance regional cuyos resultados se dieron a conocer oportunamente fueron: el Indicador Estatal Mensual de la Electricidad; y el Indicador Estatal Mensual Manufacturero que a fin de cumplir con un requerimiento continuo de los usuarios regionales se generaron resultados para la serie de septiembre de 2013 al mes de agosto de 2014. Asimismo, en cuanto a indicadores más completos y oportunos de coyuntura para las entidades federativas, se divulgó el Indicador Trimestral de la Actividad Económica Estatal, del tercer trimestre de 2013 al segundo trimestre de 2014, con la apertura en actividades primarias, industriales y de servicios.

Para complementar la atención a las propuestas vertidas por los usuarios del SCNM que surgieron de realizar la Consulta Pública del Cambio de Año Base a 2008, en 2014 se elaboraron y difundieron dos indicadores nuevos de corto plazo, el Indicador Mensual del Consumo Privado en el Mercado Interior, para la serie de 1993 a septiembre de 2014, y el Indicador Mensual de la Actividad Industrial por Entidad Federativa, para la serie de 2003 a agosto de 2014.

Cabe añadir que con lo anotado anteriormente se cumple con los requerimientos de las Normas Especiales para la Divulgación de Datos recomendada por el FMI).

Con respecto a las Cuentas Satélite, en 2014 se concluyó la actualización de las series al 2012, año base 2008, de las Cuentas Económicas y Ecológicas y de las Cuentas Satélite del Trabajo No Remunerado de los Hogares, del Turismo, de las Instituciones sin Fines de Lucro, y del Sector Salud. Destacan, por su parte, la publicación de la serie 2008-2011 de la Cuenta Satélite de la Cultura, y su actualización al 2012; así como la conclusión de los cálculos de la serie 2008-2012 de la Cuenta Satélite de Vivienda.

Adicional a lo anterior, en el curso de 2014 se actualizó al año 2013, año base 2008 las Cuentas Económicas y Ecológicas de México y la Cuenta Satélite del Trabajo no Remunerado de los Hogares. Además, se consolidaron los trabajos de los Indicadores Trimestrales de la Actividad Turística (ITAT), actualizando y difundiendo cuatro series de los cálculos referidos: 2003/I – 2013/III; 2003/I – 2013/IV; 2003/I – 2014/I, y 2003/I – 2014/II, año base 2008.

Por otro lado y de acuerdo a las recomendaciones del Manual del Sistema de Cuentas Económicas y Ambientales-Marco Central (SEEA-CF por sus siglas en inglés), en el año se continuó con la elaboración de las cuentas económico-ambientales del agua, bosques y pesquerías, así como con la cuenta de flujo de materiales, una propuesta metodológica para la medición del sector de bienes y servicios ambientales, así como la medición de empleos verdes.

Por otra parte, se continuó con la colaboración técnica con la Comisión Económica para América Latina y el Caribe (CEPAL) en el desarrollo de una Guía Metodológica para Medición de los Gastos en Protección Ambiental del Sector Público y en la traducción al español del Manual de Contabilidad Ambiental del Sistema de Cuentas Económicas y Ambientales. Marco Central (SEEA-CF). Finalmente, se inició la participación formal de México como país piloto para la implementación de las Cuentas de los Ecosistemas, con apoyo de la División de Estadística de la Organización de las Naciones Unidas (DENU).

5.4 Índice de Precios

En el curso del año se realizaron los cálculos quincenales y mensuales de los Índices Nacionales de Precios, cumpliéndose en su totalidad lo comprometido en el Calendario de Difusión de Información de Coyuntura 2014, publicando el Índice Nacional de Precios al Consumidor (INPC), quincenal y mensual, y el Índice Nacional de Precios Productor (INPP), mensual, así como los respectivos boletines de prensa. Adicionalmente, el INPC se publicó en el DOF de acuerdo con lo estipulado en el Código Fiscal de la Federación.

Como parte del proceso de mejora continua en la generación de los Índices Nacionales de Precios en 2014 se iniciaron los trabajos del cambio de año base del INPC y, con base en la nueva Encuesta de Gasto de los Hogares de 2013 (ENGASTO 2013), se está conformando una nueva canasta de consumo de bienes y servicios, a la vez que, como resultado de la elaboración del nuevo diseño del marco muestral para la selección de fuentes de información del INPC, se está introduciendo una nueva selección de ciudades.

En cuanto al INPP, se continuó con el proceso de sustitución de la muestra bajo el nuevo diseño estadístico. Además, se realizó la evaluación de las nuevas fuentes de información para continuar con el proceso de incorporación al proceso de cálculo del INPP, alcanzándose en 2014 la liberación de los 277 dominios de muestreo correspondientes a los 498 genéricos que ya se habían incorporado al cálculo. Hay que añadir que el 8 y 9 de diciembre tuvo lugar la auditoría externa realizada por el organismo certificador OCI World Wide, el cual, como resultado, se obtuvo la recertificación con vigencia hasta el día 14 de diciembre de 2017.

Por último, en cuanto a la producción de los Estudios de Precios de Bienes y Servicios del Programa Eurostat-OCDE de Paridades de Poder de Compra (PPC), se realizaron en el curso del año los siguientes estudios: Informe del Estudio de Precios de Transporte, Restaurantes y Hoteles, Informe del Estudio de Precios de Servicios, Informe del Estudio de Precios de Construcción y Las Variaciones de Precios por Posición Básica. Además, dentro del esquema de difusión de resultados, se actualizó la herramienta de análisis incorporada en el del INEGI en Internet, Mapa de Paridades de Poder de Compra, cuyo objetivo es dar a conocer la posición de México a nivel mundial y regional, entre los países de la OCDE y de América Latina y el Caribe, en términos del tamaño de la economía, nivel de precio y nivel de bienestar, además se incluyen tabulados básicos y bases de datos.

5.5 Normatividad y Metodología Conceptual

Del 22 de septiembre al 22 de octubre se llevó a cabo la Consulta Pública del SCIAN 2018. Se realizaron dos reuniones con usuarios para invitarlos a participar en la consulta, asistiendo 90 representantes de 63 Instituciones. En respuesta a esta convocatoria se recibieron 26 propuestas de 11 usuarios (9 externos al INEGI y 2 del Instituto); 18 de estas propuestas se refieren a cambios en el nivel nacional del SCIAN mientras que las 8 restantes afectan categorías trilaterales. A éstas últimas propuestas se sumaron 21 más recibidas con antelación al proceso de la consulta pública o en forma posterior a ésta. Así, el total fueron 29 propuestas a categorías trilaterales, mismas que se analizaron por el Comité Directivo correspondiente. Finalmente, en la reunión del Comité Directivo Trilateral del Sistema de Clasificación de Productos de

América del Norte (SCIAN) y del SICPAN, que se celebró del 1 al 5 de diciembre de 2014 en Aguascalientes, se analizaron y negociaron 26 propuestas con Canadá y Estados Unidos.

En 2014 se llevaron a cabo tres reuniones del Comité Directivo Trilateral del SCIAN y del SICPAN, en Canadá, Estados Unidos y México. Durante estas tres reuniones de trabajo se continuó con el desarrollo del SICPAN, y se iniciaron y concluyeron las negociaciones trilaterales sobre la actualización del SCIAN. En la reunión celebrada en el mes de diciembre, en las oficinas centrales del INEGI, los representantes de los tres países, alcanzaron acuerdos acerca de las propuestas de modificación de categorías trilaterales del SCIAN para la versión 2018, y de manera paralela se abordaron decisiones acerca del número de niveles de la estructura del SICPAN. También acordaron realizar una reunión en Ottawa, Canadá para abril de 2015, a fin de disponer, entre otras cosas, de la codificación de la estructura del SICPAN y revisar títulos y definiciones puntuales de productos detallados.

En 2014 también se coordinó la tercera reunión del Grupo de Trabajo sobre Clasificaciones Internacionales (GTCl), llevada a cabo en Bogotá, Colombia del 4 al 8 de agosto. Se contó con la participación de 16 Oficinas Nacionales de Estadística (ONE) y de las siguientes organizaciones internacionales: la CEPAL, la DENU, y la OIT. Por último cabe agregar que en 2014 se impartió capacitación sobre el SCIAN 2013 a veintidós usuarios que laboran en las Unidades del Estado en los tres órdenes de gobierno.

5.6 Marcos y Muestreo

La elaboración de los diseños muestrales, la construcción y actualización de los marcos estadísticos, así como el cálculo y análisis de las medidas de calidad estadística de las encuestas, son tareas centrales para asegurar la consistencia y rigurosidad de las encuestas económicas y agropecuarias.

Durante el 2014, se actualizó el Marco Estadístico Nacional de Unidades Económicas, en base a la información proporcionada por las Encuestas Económicas Nacionales y el DENUE. Para el sector primario para la Encuesta Nacional Agropecuaria (ENA 2014), se realizó el diseño de la muestra a nivel nacional y estatal. En lo que respecta a la muestra rural de los Censos Económicos 2014, se realizó el diseño de la muestra, el cálculo de factores de expansión e indicadores de precisión estadística para los resultados oportunos de los mismos Censos.

En apoyo a las Encuestas Económicas Nacionales, se actualizaron los marcos muestrales y los diseños estadísticos para 2015. Ello implicó la evaluación de las muestras 2014, el cálculo y ajuste del tamaño de muestra, la afijación y selección. Para las encuestas con diseño no probabilístico, se calcularon las coberturas de las principales variables y para las encuestas con diseño probabilístico se calcularon en forma mensual los factores de expansión y los indicadores de precisión estadística de las estimaciones. En específico para la Encuesta Mensual sobre Establecimientos Comerciales (EMEC) y la Encuesta Mensual de Servicios (EMS) se calcularon dichos indicadores de las series completas 2008 a 2014 y se elaboraron los documentos metodológicos que describen el diseño estadístico para cada una de las encuestas.

5.7 Asistencia Técnica del Subsistema Nacional de Información Económica

Durante 2014 se coordinaron y apoyaron las actividades de los once Comités Técnicos Especializados (CTE) del Subsistema Nacional de Información Económica en operación, correspondientes a: Estadísticas de Precios, Estadísticas de Ciencia, Tecnología e Innovación, Estadísticas de Comercio Exterior, Estadísticas del Directorio Estadístico Nacional de Unidades Económicas, de la Sociedad de la Información, Estadísticas Macroeconómicas y Cuentas Nacionales, Información Económica del Sector Agroalimentario y Pesquero, Información de la Infraestructura del Sector Transportes, Información Económica y Operativa del Sector Transportes, Estadísticas Económicas del Sector Turismo, e Información Económica de los Sectores Industriales.

Se atendieron el monitoreo de las actividades específicas registradas en el Programa Anual de Estadística y Geografía 2014, y los informes semestrales, que abarcan todas las actividades de los programas de trabajo de cada Comité y que en general se han atendido conforme lo programado. Así mismo, se participó en el proceso de integración del Programa Anual de Estadística y Geografía 2015, ahora bajo el marco del Programa Nacional de Estadística y Geografía 2013 – 2018.

Dentro de los resultados destacan: la aprobación de 10 Indicadores Clave en materia de precios mismos que han sido incorporados al Catálogo Nacional de Indicadores; la consulta pública el Sistema de Clasificación Industrial de América del Norte (SCIAN); la determinación de la Red Nacional de Caminos como Información de Interés Nacional y la modificación de la Norma Técnica para la Incorporación y Actualización de Información al DENUÉ.

6. Geografía y Medio Ambiente

6.1 Información Geográfica Básica

6.1.1 Marco Geodésico Nacional

Durante 2014 se mejoró el Marco de Referencia Horizontal, manteniendo su exactitud en el tiempo, mediante las siguientes actividades:

- Se mantuvo en operación la Red Geodésica Nacional Activa (RGNA), que cuenta con 26 estaciones, de las cuales 23 son propiedad del INEGI y tres son cooperativas. En 2014 se generaron 8 628 horas de operación promedio por estación en el año, lo que representan el 98.4% de los datos posibles a producir bajo operación continua, manteniendo vigente el Marco Geodésico Nacional (MGN).
- Por otra parte, el National Geodetic Survey (NGS) de Estados Unidos utiliza los datos para ofrecer servicio de procesamiento geodésico en línea mediante el Online Positioning User Service (OPUS). Asimismo, son empleados por centros de procesamiento en América Latina para obtener soluciones contributivas al marco de referencia geodésico continental en Sistema de Referencias Geocéntrico para las Américas (SIRGAS). El Instituto cuenta con uno de estos centros, el cual procesa los datos de cerca de 60 estaciones permanentes incluyendo la RGNA.
- En 2014 se actualizaron las velocidades de estaciones Global Positioning System (GPS) permanentes ubicadas en la placa tectónica de Norte América y se incorporaron nuevas estaciones, considerando un mayor periodo de datos para su determinación y mejorando su calidad, con lo que se elaboró un modelo regional de velocidades para la región sur del país que se aplicará en los procedimientos de procesamiento de datos GPS para mejorar la exactitud de los levantamientos.
- Se elaboró una versión actualizada del documento Procesamiento de datos GPS considerando deformaciones del marco geodésico en el tiempo.

En lo que respecta a resultados de otros estudios geodésicos, se realizaron las siguientes actividades:

- Se logró operar el método de dispersores permanentes (Persistent Scatterers) en su aplicación para el cálculo de deformaciones de la corteza terrestre en el ámbito vertical usando imágenes de Radar de Apertura Sintética (SAR). Con ello se complementó el estudio de Subsistencia en Aguascalientes, mismo que será aplicado al estudio de desplazamientos de la ciudad de México.
- Se capturó en medios digitales el registro de mediciones de gravedad histórica. El avance corresponde al 100% de los registros propios del INEGI, más un 80% de los registros colectados por parte del Instituto de Geofísica de la Universidad Nacional Autónoma de México (UNAM).
- Se logró concretar la primera integración de datos gravimétricos acumulados sobre la red gravimétrica fundamental de México. Se conjuntó en una sola base de datos el avance de diversos organismos a través de la historia como el Servicio Geodésico Interamericano, la red gravimétrica fundamental del INEGI y la red del Instituto de Geofísica.
- Se creó una versión de prueba de re-definición para la red gravimétrica fundamental, junto con un modelo digital preliminar sobre la estimación de cambios en el tiempo del campo de gravedad en México.

- Se investigó y desarrollo la metodología para el ajuste de la Red Geodésica Vertical fundamental, tomando un diseño de la red basada en nodos, tendiente al cambio del Marco de Referencia Geodésico Vertical.

En cuanto a actividades en coordinación con instituciones extranjeras:

- La realización del Tercer Taller Internacional del Geoide en Aguascalientes, junto con su respectiva toma de acuerdos técnicos, ubicó al INEGI como el principal impulsor del esfuerzo de unificación del dátum vertical geodésico en la región Norte y Centroamérica y el Caribe.
- Se creó el sitio de intercambio de datos geodésicos para países de Centroamérica y el Caribe, con el fin de agilizar el cálculo geoidal coordinado propuesto por el Instituto.
- Se obtuvieron los primeros modelos digitales del campo de gravedad de México con cobertura extendida hacia Centroamérica y el Caribe.
- Con el fin de contar con insumos para atender una importante etapa del proyecto Caribe, que consiste en elaborar un Mapa de Cobertura de Suelo, se adquirieron imágenes de satélite RapidEye multispectrales (5 Bandas), con resolución espacial de 5.3 metros. El total de cuadrantes adquiridos es de 870 cuadrantes con 220 474 km que cubren la superficie de los 16 países insulares que participan en el proyecto.
- Con la operación de la RGNA y el centro de procesamiento oficial de datos Sistema Global de Navegación por Satélite (GNSS por sus siglas en inglés) se mantuvo la colaboración con agencias geodésicas de Norte y Sur América mediante estructuras de la Asociación Internacional de Geodesia (AIG) como North American Reference Frame (NAREF), el Sistema de Referencias Geocéntrico para las Américas (SIRGAS) e International GNSS Service (IGS); apoyando también la investigación científica internacional de organismos como el National Oceanic and Atmospheric Administration (NOAA).
- Se participó en el Grupo de Trabajo de Geodesia del Global Geodetic Reference Frame for Sustainable Development (GGIM) y, conforme al convenio vigente con el Instituto Nacional de Francia, se inició y se mantiene el apoyo para la operación de una estación Doppler Orbitography and Radiopositioning Integrated by Satellite (DORIS) en Isla Socorro.

En cuanto a las actividades de la Red Geodésica Nacional Pasiva (RGNP) los resultados se muestran en el Cuadro 6.1

Cuadro 6.1
Red Geodésica Nacional Pasiva, 2014

Estaciones Geodésicas		Aplicaciones y alcances
Red	Cantidad	
Horizontal	2 525	<ul style="list-style-type: none"> • 1 293 Puntos de Control Terrestre (PCT) equivalentes a control geodésico para 391 formatos 1: 20 000, incluyendo levantamiento en elementos insulares; 982 GPS sobre Banco de Nivel (BN); 246 Estaciones Geodésicas Horizontales para monitoreo de subsidencia en el Valle de Aguascalientes y 4 de solicitudes especiales. <p>Adicionales:</p> <ul style="list-style-type: none"> • Se validaron 215 estaciones geodésicas horizontales para la Red Geodésica Catastral del estado de Puebla. • Se validaron 127 estaciones geodésicas horizontales para la Red Geodésica Catastral del estado de Aguascalientes.
Vertical	3 688	<ul style="list-style-type: none"> • 3 688 Bancos de Nivel (BN) y sus desniveles validados de acuerdo al Estándar de Exactitud Posicional, al mes de diciembre, incluye la nivelación anual del edificio sede. • 2 324 BN Monumentados en las 10 Direcciones Regionales, con un avance del periodo 2002-2014 de 47 682 BN establecidos. <p>Con la meta de desniveles validados se logró:</p> <ul style="list-style-type: none"> • 2 747 BN y sus Alturas Ortométricas validadas en el ámbito nacional, de las cuales 187 corresponden al reajuste de la información de la línea Tehuacán – Coxcatlán – Lim. Edos. Pue/Oax – Teotitlán de Flores Magón – San Felipe Jalapa – Tuxtepec.

		<ul style="list-style-type: none"> • 33 837 BN acumulados y sus Alturas Ortométricas validadas, equivalentes a 52 316.40 km de nivelación geodésica en el periodo 2002-2014.
Gravimétrica	5 206	<ul style="list-style-type: none"> • 4 747 Estaciones gravimétricas para proporcionar insumos al desarrollo del modelo geoidal y atención de usuarios internos. • Mediciones en 459 estaciones base de gravedad para realizar ligas gravimétricas, incluyen cuatro estaciones recuperadas.
Total	11 419	

En relación a los procesos geodésicos especiales y los datos Lidar, se realizaron las siguientes actividades:

- Levantamiento geodésico horizontal para la prueba de evaluación de exactitud posicional del Marco Geostadístico (Áreas Geostadísticas Básicas) y Unidades Económicas representadas.
- Elaboración de diversos mapas en diferentes escalas para mostrar coincidencias entre la malla geográfica elaborada por la Secretaría de Energía (SENER) y la cartográfica del INEGI.
- Asesoría técnica a la SENER en relación a su malla geográfica de 30" x 30", así como del documento sobre el procedimiento para delimitar las áreas susceptibles de adjudicarse a través de asignaciones. Ello permitió la publicación del Acuerdo en el DOF el 11 de agosto de 2014.
- Análisis especial para la obtención de información correspondiente al control geodésico, localidades urbanas y rurales que se encuentran en una área de influencia de 20 msnm para la costa del Pacífico desde Nayarit hasta Chiapas. Adicionalmente, se elaboró documento donde se describe el procedimiento e insumos utilizados, lo anterior con el fin de apoyar al Sistema Nacional de Alerta de Tsunamis.
- Elaboración de informe y presentaciones correspondiente a los trabajos realizados para establecer el Kilómetro Cero (Km 0) en Palacio Nacional. Los resultados entregados permitirán que la Secretaría de Comunicaciones y Transporte (SCT) y a la Conservaduría de Palacio Nacional realicen la monumentación del Km 0.
- Se iniciaron trabajos para la adopción de una malla para el Territorio Nacional, para lo cual se contribuyó en la elaboración de documento Uso de Mallas en el Mundo.
- Entrega de resultados de siete monumentos fronterizos, como parte de los trabajos en colaboración entre el INEGI y la Comisión Internacional de Límites y Aguas (CILA) Norte.
- Cálculo de 358 desniveles entre bancos NODO correspondiente a la red Nodal predefinida, como parte del cambio de dátum Vertical de NAVD29 a NAVD88.
- Elaboración de un metadato base y 328 metadatos de Estaciones Base de Gravedad y el ajuste preliminar de la Red Gravimétrica Básica Nacional.
- Análisis comparativo de información Lidar en la zona metropolitana de la Ciudad de México proporcionada por investigadores de la UNAM con relación a la Nube de puntos Lidar ajustada al terreno del INEGI y revisión y dictamen de utilidad de datos Lidar proporcionados por el Sistema de Información Agroalimentaria y Pesquera (SIAP).
- Se realizó la gestión y la entrega final de Nube de Puntos Lidar Ajustada al Terreno en el Marco de Referencia ITRF2008 época 2010.0, así como el Corte de la Nube de Puntos Lidar a los límites de las divisiones cartográficas en escala 1:10 000 y se realizaron los metadatos de la Nube de Puntos Lidar conforme a la Norma Técnica para la Elaboración de Metadatos Geográficos. El desglose de la información de estos proyectos se muestra en el Cuadro 6.2.

Cuadro 6.2
Nube de Puntos Lidar Ajustada al Terreno, 2014

Proyecto	Corte a formatos 1: 10 000	Metadatos Lidar	Entrega a Base de Datos
			Formatos 1: 10 000
Acapulco	15	15	15
Aguascalientes	212	212	212
Colima	246	246	246
Distrito Federal y Chalco, Estado de México	108	108	108
Guanajuato	672	672	672
Llanura Costera del Golfo Norte	505	989	505
Morelia	70	70	70
Península de Yucatán	189	189	189
Teziutlán	2	2	2
Tijuana	477	477	477
Tlapa	6	6	6
Tuxtla	20	20	20
Zihuatanejo	14	14	14
Total	2 536	3 020	2 536

En relación con la atención a usuarios e integración de información geodésica, en el 2014:

- Se atendieron 85 solicitudes de la Secretaría de Relaciones Exteriores referentes a la localización geográfica para la adquisición de bienes inmuebles por parte de extranjeros en la zona restringida (franja fronteriza y línea de costa).
- Se supervisó la carga de 14 069 estaciones geodésicas (1 406 horizontales, 8 041 verticales y 4 622 gravimétricas) al Sistema de Integración de Información Geodésica (SIIG).
- Atención a 85 usuarios: 62 usuarios externos a través de infogeos@inegi.org.mx y Sistema de Atención de Solicitudes Especiales (SASE) y a 23 usuarios internos solicitantes de datos e información geodésica.

En cuanto a la capacitación impartida en 2014 destaca lo siguiente:

- Taller de la Red Geodésica Horizontal realizado del 3 al 7 de marzo y con la participación de 19 servidores públicos de las Direcciones Regionales del INEGI y 2 más de oficinas centrales. Los temas impartidos en este taller se relacionaron al desarrollo de los Puntos de Control Terrestre con el uso de imágenes de satélite de alta resolución, al desempeño del uso del software de proceso Trimble Business Centre (TBC), así como a la definición de criterios a aplicar en los casos de asesorías, validaciones o supervisiones de actividades geodésicas dentro de los convenios, contratos y acuerdos establecidos por el INEGI con Unidades del Estado o particulares.
- Taller de Base de Datos celebrado del 24 al 28 de marzo con la participación de 21 personas de Direcciones Regionales. Se trató la aplicación de las herramientas informáticas desarrolladas para la integración, supervisión y validación de la información integrada al SIIG en las Direcciones Regionales y/o Coordinaciones Estatales del Instituto.
- Taller de la Red Geodésica Vertical llevado a cabo del 2 al 6 de junio y en el que participaron 20 servidores públicos de las Direcciones Regionales y uno de oficinas centrales. Entre los temas impartidos se presentaron las modificaciones y actualizaciones al Manual para Posicionamiento Geodésico Vertical, se describió el proceso para secciones de liga fijas, se realizó una descripción del proceso, ajuste y validación de datos de la Red Geodésica Vertical y adicionalmente se presentaron los trabajos realizados encaminados al cambio de datum vertical (NAVD29 – NAVD88).
- Taller de la Red Geodésica Gravimétrica realizado del 23 al 27 de junio con la participación de 23 personas de Direcciones Regionales y 4 de oficinas centrales. Aquí se presentaron las metodologías de medición para realizar levantamientos en 72 horas continuas sin cierre en estación base, los trabajos sobre puntos inestables con desviaciones estándar superiores a los 0.05 milímetros y para estudios

geológicos estructurales. Su aplicación se realizó en la zona del graben de Villa de Reyes, San Luis Potosí; así como la verificación y revisión de desempeño de ocho gravímetros y análisis de sus escalas.

- Taller de Capacitación de la Red Geodésica Horizontal celebrado del 7 al 25 de julio, se impartió a 6 participantes de la Secretaría de la Defensa Nacional.
- Seguimiento a la capacitación sobre normas técnicas del Sistema Geodésico Nacional y Estándares de Exactitud Posicional. Esta actividad involucra 130 Unidades del Estado (incluyendo al INEGI) y cerca de 1 391 servidores públicos.
- Se dio capacitación relacionada con las actividades del Marco Geodésico y las Normas Técnicas de Geodesia en cinco eventos con invitación (3 congresos, 1 reunión nacional y 1 Convención Nacional), en los cuales participaron 250 personas.
- Se impartieron 28 pláticas de la Red Geodésica Horizontal, incluyendo una de la Red Geodésica Gravimétrica a usuarios externos (Academia y Unidades del Estado), con una participación aproximada de 860 personas.

En relación al mantenimiento que se brindó al equipo geodésico, en el curso del año se ingresaron 51 equipos, de los cuales 42 se repararon y 9 se dieron de baja.

En cuanto al proceso de integración de datos de percepción remota y la operación de las estaciones terrenas en el curso del año se recibieron 3 311 imágenes del satélite SPOT6 de la Estación de Recepción México de la Constelación SPOT (ERMEX NG), para la actualización del Marco Geoestadístico y de la información asociada a los recursos naturales. Además, el Instituto participó en la operación de la estación ERMEXS ubicada en la Secretaría de Marina en el Distrito Federal, donde se capturaron 6 032 imágenes del satélite SPOT5.

En lo que respecta a la Estación Virtual de Imágenes de Muy Alta Resolución (EVISMAR), el Instituto participa en la operación y programación de imágenes la cual proporciona datos del satélite GeoEye 1, con 0.5 m de resolución espacial en la banda pancromática y 2.0 m en la multiespectral. Con las imágenes captadas en esta estación se dio continuidad al proyecto Actualización de la Cartografía Topográfica Escala 1:20,000. Durante el 2014 la EVISMAR captó 329 336 km² del territorio nacional.

Cabe añadir que durante todo 2014 la Estación de Recepción de Información Satelital (ERIS) –Chetumal, estuvo fuera de servicio ya que observa una falla mecánica, misma que está siendo atendida por la Agencia Espacial Mexicana, institución que, junto con el CONACYT, se hará cargo de su operación futura.

Durante el 2014 se redactó la propuesta del Lineamiento para la Obtención y Distribución de Imágenes Satelitales, de la cual se cumplieron las etapas de desarrollo, revisión técnica, consulta interna y consulta externa para entrar en la fase de consulta pública.

En lo relativo a las autorizaciones de vuelo otorgadas a nacionales o extranjeros interesados en realizar levantamientos aéreos y de exploración geográfica en el territorio nacional, en el curso del año se autorizaron 156 solicitudes, 153 correspondiendo a levantamientos de aéreos y 3 a exploraciones geográficas. De los materiales producto de las autorizaciones emitidas se recibieron 101 863 Km² totales de imágenes ópticas tanto verticales, oblicuas como de video a diferentes resoluciones, 31 455 Km² de datos de altimetría Lidar y 18 108 Km² de datos radiométricos. En este ámbito se preparó la propuesta de Norma Técnica para Levantamientos Aerofotográficos con Cámara Aérea Digital con Fines de Generación de Información Geográfica, propuesta que se encuentra en proceso de revisión por parte del Comité Ejecutivo del SNIGMA.

En cuanto al desarrollo del Modelado Topográfico, en 2014 se revisaron las imágenes de satélite de alta resolución GeoEye de 1 107 formatos cartográficos escala 1:20 000, que cubren una superficie del orden de 183 665 Km².

Se escanearon además 28 000 negativos de fotografía aérea del acervo aerofotográfico histórico del Instituto y se digitalizaron 1 499 negativos de fotografías aéreas para atender así a 131 requerimientos. Se editaron también 24 índices de vuelo para la incorporación al SIV 3 y se realizó el re-control geométrico de 28 000 fotografías aéreas y se brindó el servicio de Filmoteca para dar atención a requerimientos de usuarios internos y externos.

Asimismo en el año se revisaron materiales aerofotográficos analógicos y digitales producto de 19 vuelos de terceros con una cantidad de 49 566 fotografías revisadas para validar su utilidad en la línea de producción de la carta topográfica 1: 20 000.

Respecto al acervo aerofotográfico del Instituto, en 2014 se gestionó y aprobó, por parte del Comité de Valoración Documental del INEGI, la declaratoria de histórico para dicho acervo, y se preparó y se entregó la documentación ante el Comité Mexicano de Memoria del Mundo para integrar dicho acervo como Memoria del Mundo de la Organización de las Naciones Unidas para la Educación, la Ciencia y la Cultura (UNESCO).

Se incorporaron a la línea de producción 25 licencias del software fotogramétrico de última generación y se realizó, con la participación de personal de los ámbitos central, regional y estatal del Instituto, el curso de entrenamiento sobre el manejo y funcionamiento del mismo. La incorporación de este software permitió realizar la orientación rigurosa de las imágenes de satélite de alta resolución de cualquier sensor disponible actualmente en el mercado, así como la generación de modelos digitales de elevación, tanto de superficie como del terreno con una resolución de 3m; así mismo permitió optimizar el tiempo de procesamiento de las imágenes de satélite GeoEye.

En 2014 se generó la aerotriangulación de 420 formatos cartográficos escala 1:20 000 con imágenes de satélite de alta resolución GeoEye -1 (50cm), de las cuales el 83% fueron en modo estereoscópico y el 17% en modo Monoscópico. Este año también se preparó y envió la cobertura nacional de control terrestre de primer orden al Grupo de Trabajo de Landsat International Ground Station Network Manager del departamento de Remote Sensing Consultation and Coordination (RSCC)/CEOS Project Manager USGS/EROS para la mejora de la georreferencia de imágenes de satélite Landsat 8.

Este año a su vez se generaron 412 formatos cartográficos 1:20 000 de ortoimágenes con resolución de cincuenta centímetros, se logró asimismo la rectificaron de 757 imágenes SPOT6 pancromáticas y 770 SPOT6 multiespectrales del cubrimiento 2013-2014, y de 587 imágenes SPOT5 pancromáticas del cubrimiento 2012-2013. En 2014 se generaron también 396 formatos cartográficos 1:20 000 de cubiertas de puntos fotogramétricos, se realizaron pruebas de rectificación de imágenes con Modelos Digitales de Elevación RADAR, se transformó la cobertura nacional de imágenes spot6 pancromáticas con resolución de 1.5 metros del formato TIF a ECW, para la Encuesta Nacional Agropecuaria. Y, finalmente, se atendió la visita de 12 centros de educación superior con pláticas del tema de rectificación de imágenes.

En el ámbito internacional, en el curso de 2014 se participó en el 4º Taller de Integración de Datos Geoespaciales de Centroamérica que tuvo lugar en El Salvador, y en el que se continuó realizando la integración de datos de curvas de nivel en la zona de la frontera con Guatemala y Belice. Se generó además un mapa regional con información vectorial para la representación del relieve y se integró en un archivo GDB armonizado entre los países con la información de hidrografía, vías y localidades.

También se participó en la capacitación avanzada de Aplicaciones SAR (Aplicaciones del Radar de Apertura Sintética, RADAR), en Vancouver (Canadá), con el objeto de conocer el procesamiento básico de las imágenes de RADAR para la generación de imágenes rectificadas y modelos digitales de elevación, así como conocer aplicaciones elementales y especializadas de esta tecnología SAR.

Además, en la ciudad de México, se participó en el Taller Internacional de Procesamiento de Imágenes Satelitales sobre Desastres Naturales, que se desarrolló como parte del intercambio de conocimientos con las agencias espaciales de México y Francia para el fortalecimiento de atención de ortoimágenes e interpretación de daños ante desastres naturales con imágenes de satelital.

En el ámbito nacional, se participó en eventos relativos al 13º Congreso Nacional e Internacional de Ingeniería, Geodésica y Geomática, y se asistió a la Reunión Nacional de Usuarios de SIGSA-ESRI 2014.

Para el caso de la información referente al Relieve Continental y Submarino en el 2014 se generaron 2 040 modelos digitales de elevación con resolución de 5 metros, de los cuales 1 020 fueron de tipo superficie y otros 1 020 para el tipo terreno correspondientes a formatos cartográficos escala 1:10 000. En el curso del año se preparó la Norma Técnica para la Generación de Modelos Digitales de Elevación con Fines Geográficos que fue aprobada por la Junta de Gobierno del Instituto para ser finalmente publicada en el Diario Oficial de la Federación el 4 de diciembre de 2014.

En este mismo ámbito se produjeron 74 archivos digitales con cobertura territorial conforme al formato cartográfico en la escala 1:20 000 con el relieve sombreado generado a partir del modelo digital de elevación de tipo terreno. Con ello se atendieron los requerimientos del Proyecto de la Carta Topográfica Digital a Escala 1:20 000. También se produjeron 44 archivos con el relieve sombreado a escala 1:50 000 para la cartografía digital en dicha escala.

En 2014 se generaron 185 cubiertas de altimetría, que constituyen un insumo para la elaboración y actualización de la Cartografía Topográfica del Territorio Nacional en escala 1:20 000 que totalizan 4 046 formatos que a su vez representa 30.2% de avance nacional. Se generaron a su vez 370 conjuntos de datos de modelos digitales de elevación para ser integrados al Continuo Nacional de Elevaciones de tipo terreno y el de tipo superficie en formato cartográfico en escala 1: 20 000 con resolución de 15 m, con un avance de 2 465 modelos de tipo terreno y 2 120 de tipo superficie, lo que implica, en promedio, un avance nacional de 17.1%.

Se participó en la Conferencia de Usuarios de Environmental Systems Research Institute (ESRI) 2014, en San Diego (California, Estados Unidos) donde se adquirió experiencia, recomendaciones y mejores prácticas en el uso de herramientas de la tecnología SIG para aplicarlas en la generación de información geográfica básica. Además, el Instituto exhibió un mapa hipsométrico de México Continental y Batimétrico que fue seleccionado para que se ubique en el Map Book de ESRI.

En este año se produjeron dos conjuntos de datos de la Carta Batimétrica escala 1:1 000 000 de la Zona Económica Exclusiva en base a una cobertura territorial de formatos de 9° de latitud por 8° de longitud; se produjeron también los 8 conjuntos de datos que conforman la Carta Batimétrica escala 1:1 000 000 de la Zona Económica Exclusiva.

En 2014 se publicó por primera vez en la página en Internet del INEGI los resultados de los avances del proyecto de la Carta Batimétrica Internacional del Mar Caribe y Golfo de México (IBCCA) a escala 1:1 000 000. Así se puso, gratuitamente, a disposición de los usuarios cuatro Cartas Batimétricas de las zonas del Golfo de México y Mar Caribe. La actualización se realizará conforme se liberen las ocho cartas batimétricas restantes del total del proyecto IBCCA.

Se generó a su vez un modelo topobatimétrico, empleando bases de datos Lidar y Multibeam, modelo que se presentó en la Conferencia de Usuarios de ESRI 2014 y EN la 2ª Convención Hidrográfica Mexicana 2014, en Manzanillo (Colima). Finalmente se elaboró, para revisión interna en el INEGI, la Norma Técnica de Nombres Geográficos de Formas del Relieve Submarino, la propuesta de Nombre de Forma del Relieve Submarino, y su respectiva metodología de llenado del formato de Propuesta de nombre para una forma del relieve submarino.

6.1.2 Límites y Marco Geoestadístico Nacional

En relación con las actividades de Límites y Marco Geoestadístico Nacional, este año se actualizó el Acervo de Información Documental con información relativa a los Límites Político-Administrativos Estatales en 32 expedientes y 32 de límites municipales, así como 10 expedientes de Límites Internacionales. Se actualizaron también los informes de la Situación Actual de los Límites Político-Administrativos Estatales y Municipales de cada entidad federativa (64 informes en total), así mismo se actualizaron 10 informes de la Situación Actual de Límites Internacionales y se prepararon 24 informes Hemerográficos sobre notas relativas a problemas de límites político-administrativos estatales y municipales.

De las 776 colindancias municipales del país documentadas, se realizó la revisión y visto bueno de 250 de ellas. Se homologó la transcripción de dos límites estatales con sustento legal, emitido por el Congreso de la Unión y se realizó la documentación de los mismos. Se elaboró la propuesta de Procedimiento para la Atención de los Límites Político-Administrativos, así como la propuesta de la Norma Técnica para la Descripción de los Límites Estatales, Municipales y/o Delegacionales con Fines Estadísticos y Geográficos; y la propuesta de Norma Técnica para la Generación de Datos de Límites Estatales, Municipales y/o Delegacionales con fines Estadísticos y Geográficos.

En cuanto al Marco Geoestadístico, este año se dio respaldo a los siguientes proyectos:

- Se actualizó el Marco Geoestadístico y se entregó la base de datos, para su distribución, del producto Marco Geoestadístico 2014 Versión 6.3, que corresponde al cierre del Recorrido y Entorno Urbano.
- Se realizó el Recorrido de Actualización del Marco Geoestadístico Nacional, el Entorno Urbano y las Características de las Localidades, participando en esta tarea las estructuras del Instituto en sus tres ámbitos, Central, Regional y Estatal. Gracias a ello se logró la actualización de 2 457 Áreas Geoestadísticas Municipales, que a su interior contienen 4 546 localidades urbanas, 49 681 localidades rurales ameznadas y 250 304 localidades puntuales.
- Se entregó la Cartografía Geoestadística Ameznada en formato digital para el levantamiento de los Censos Económicos 2014, participando en ello las estructuras en sus tres ámbitos, Central, Regional y Estatal. El paquete cartográfico actualizado comprende 4 547 localidades urbanas y 47 739 localidades rurales ameznadas.
- Entrega de la Cartografía Geoestadística en formato digital para el levantamiento de la Encuesta Nacional Agropecuaria 2014, participando las estructuras en sus tres ámbitos – Central, Regional y Estatal. El paquete cartográfico comprende: las 2 456 Áreas Geoestadísticas Municipales que incluyen las 16 delegaciones del Distrito Federal, 17 454 Áreas Geoestadísticas Básicas, 227 684 Áreas de Control, 548 Polígonos Urbanos, 294 939 puntos en Integración Territorial y 7 440 221 Terrenos.
- Entrega de la Cartografía Geoestadística Ameznada (4 547 localidades urbanas, 46 399 localidades rurales) en formato digital para la planeación y de la ubicación los centros de trabajo para el Censo de Escuelas Maestros y Alumnos de Educación Media Superior participando las estructuras en sus tres ámbitos, Central, Regional y Estatal.
- Se dio continuidad a la actualización del Catálogo Único de Claves Geoestadísticas de Entidades Federativas, Municipios y Localidades. En 2014 se modificaron 6 567 registros de localidades.
- Se actualizaron los Catálogos de Asentamientos Humanos y Vialidades. Respecto a los asentamientos humanos se realizó un ejercicio con apoyo de la estatal de Michoacán de la ciudad de Morelia, aplicando la metodología de Correos de México para implementarla en el INEGI. Se actualizó el Catálogo de Vialidades con la cartografía al cierre del Censo de Escuelas, Maestros y Alumnos de Educación Básica y Especial (CEMABE), con un total de 2 391 428 vialidades en las 51 986 localidades.
- En la actualización del Archivo Histórico de Localidades, se aplicó la nueva herramienta con algunos ajustes técnicos para mejorar su versatilidad y seguimiento para el proceso de actualización y captura de 2 457 Áreas Geoestadísticas Municipales y sus Localidades Geoestadísticas; correspondientes a las 32 Áreas Geoestadísticas Estatales.
- En cuanto a la Georreferenciación de Rasgos se trabajó en la clasificación en campo de 209 Cartas Topográficas escala 1:20 000. En materia de extracción vectorial se digitalizaron 96 archivos vectoriales en formatos validados escala 1:20 000. Se actualizaron también 393 formatos a escala 1:50 000 correspondientes a la serie III. Adicionalmente se actualizaron los condensados estatales escala 1:250 000 de nueve entidades federativas.

- Para la Integración de una Base Cartográfica del Marco Geoestadístico, se realizó la incorporación de los números exteriores, considerando las actualizaciones del CEMABE y los Censo Económicos 2014, resultado de esta actividad se trabajaron 9 031 localidades en el proceso de integración de actualizaciones.
- Adicionalmente se iniciaron los trabajos para la implementación de nuevos procedimientos para realizar la georreferencia de dos proyectos asociados a directorios de domicilios, uno solicitado por el Banco Interamericano de Desarrollo (BID) en el que se georreferenciaron los domicilios de los alumnos aspirantes a la educación media superior y de los centros educativos para la Zona Metropolitana de la Ciudad de México, y otro solicitado por la Auditoría Superior de la Federación (ASF) en que se trabajó la georreferencia de los domicilios de las posibles usuarias de los servicios de guarderías y el padrón de domicilios de las Estancias Infantiles de la Secretaría de Desarrollo Social (SEDESOL), calculando las distancias más cercanas entre los dos domicilios, así como el seguimiento a los reportes de la Cartografía Participativa.
- Finalmente se informa que en el curso del año se dio apoyo y asesoría al Grupo 2 de Trabajo del Sistema Nacional de Alerta Temprana de Tsunamis del Centro Nacional de Prevención de Desastres, con la determinación de las curvas Nivel 20 y 12 para el proyecto de señalización de las localidades de Nayarit hasta la frontera de Chiapas con Guatemala de toda la costa del Océano Pacífico.

6.2 Recursos Naturales y Medio Ambiente

6.2.1 Recursos Naturales

Este año se actualizó la información sobre los recursos naturales del país con base en los proyectos que se presentan en el Cuadro 6.3

Cuadro 6.3
Proyectos de Actualización de la Información de Recursos Naturales, 2014

Proyecto	Escala	Cantidad y descripción
Información Edafológica Serie III	1:250 000	<ul style="list-style-type: none"> Realización de 40 conjuntos.
Diccionario de Datos Edafológicos escala 1:250 000, versión 3.0		<ul style="list-style-type: none"> 1 documento.
Actualizar Información de Uso del Suelo y Vegetación para Manglares	1:50 000	<ul style="list-style-type: none"> Realización de 5 conjuntos.
Actualizar Información de Uso del Suelo y Vegetación	1:250 000	<ul style="list-style-type: none"> Se concluyó el documento metodológico para la actualización de la Información de Uso del Suelo y Vegetación escala 1:250 000, Serie VI. Se validaron un total de 60 imágenes digitales de Uso del Suelo y Vegetación escala 1:250 000, Serie IV.
Actualizar Información de Uso del Suelo y Vegetación para Bosque Mesófilo de Montaña	1:50 000	<ul style="list-style-type: none"> Realización de 10 conjuntos.
Actualizar la Información sobre Cobertura del Suelo		<ul style="list-style-type: none"> 1 documento técnico con los resultados de la revisión y validación de segmentos de imágenes (Rapideye 2011 y LandSat 2000).
Generar de Información sobre la Cobertura del Suelo de América del Norte		<ul style="list-style-type: none"> 1 conjunto de dato generado.
Reporte Técnico de Cartas Forestales	1:50 000	<ul style="list-style-type: none"> Se generó reporte técnico de la validación y revisión de 145 cartas forestales.
Aguas Superficiales		<ul style="list-style-type: none"> 9 estudios prototipo de información integrada bajo el contexto de cuenca hidrográfica.
Aguas Subterráneas		<ul style="list-style-type: none"> 10 conjunto de datos de zonas hidrogeológicas.
Geológica Serie I	1:50 000	<ul style="list-style-type: none"> 60 conjuntos de datos.
Modelo de susceptibilidad de peligro Geológico Movimiento en Masas	1:250 000	<ul style="list-style-type: none"> 1 conjunto de datos.
Modelos de susceptibilidad de peligro Geológico Erosión Costera	1:250 000	<ul style="list-style-type: none"> 1 conjunto de datos.

Modelos de susceptibilidad de peligro Geológico Subsistencia-Colapso	1:250 000	<ul style="list-style-type: none"> • 2 conjuntos de datos
Modelo Dinámico Cuenca Río San Pedro		<ul style="list-style-type: none"> • Se elaboró un prototipo a nivel local (Cuenca Alta del Río San Pedro, dentro de los límites del estado de Aguascalientes) sobre la relación del uso del recurso agua con la dinámica demográfica y económica del estado de Aguascalientes.
Servicio WMS de Spot 2010-2011		<ul style="list-style-type: none"> • Se concluyó todo el cubrimiento nacional.
Servicio WMS Landsat 2014		<ul style="list-style-type: none"> • Avance 10%.
Servicio WMS RapidEye 2012		<ul style="list-style-type: none"> • Avance 10%.
Mapa Nacional de Humedales 2014	1:250 000	<ul style="list-style-type: none"> • 1 conjunto de datos. Se realizó el Mapa Nacional de Humedales 2014 bajo el método de álgebra de mapas, para ello se implementó la metodología elaborada por la UNAM y ajustados los criterios en suelos, vegetación y cuerpos de agua por INEGI.
Modelo Cartográfico del Inventario de Humedales de México	1: 50 000	<ul style="list-style-type: none"> • Se elaboró un prototipo del Modelo Cartográfico, realizando trabajo de campo en la cuenca del Río Lerma.
Determinación de los valores extremos de temperatura y precipitación en el periodo máximo de disponibilidad de datos de las estaciones meteorológicas		<ul style="list-style-type: none"> • Se lleva un avance del 68% que corresponde a 1 018 estaciones meteorológicas.

Como apoyo a las tareas de actualización de la información geográfica sobre recursos naturales en 2014 se realizaron 600 análisis de muestras botánicas, 400 de rocas y 115 de sedimentos costeros, así como 911 análisis de muestras de suelo (13 665 análisis físico-químicos) y 885 de muestras de agua (13 275 análisis físico-químicos). Además de ello se participó en el Programa de Calidad e Intercomparación de análisis de suelos organizado por el Colegio de Postgraduados y la Sociedad Mexicana de la Ciencia del Suelo.

En 2014 se dio inicio a la implementación del Sistema de Gestión de la Calidad en base a la Norma ISO/IEC 17025-2005 NMX-RC-17025-IMNC-2006 y a partir del último trimestre del año se participa en la conformación de una Red de Laboratorios a Nivel Nacional, auspiciada por el proyecto Fortalecimiento del Proceso de Preparación de un Sistema de Medición, Reporte y Verificación (SMRV) de las Emisiones de Gases Invernadero (GEI) del Sector Forestal Nacional, con la finalidad de apoyar las necesidades del Inventario Nacional Forestal y de Suelos (INFyS) de la Comisión Nacional Forestal (CONAFOR).

En el curso del año se concluyó la preparación de dos documentos normativos: el Diccionario de Datos de Uso del Suelo y Vegetación escala 1:250 000 (versión 3) y la Metodología para la Actualización de la Información de Uso del Suelo y Vegetación escala 1:250 000, Serie VI. En colaboración con la Comisión Nacional para el Conocimiento y Uso de la Biodiversidad (CONABIO), la Comisión Nacional Forestal (CONAFOR) y la Comisión de Cooperación Ambiental de América del Norte, se continuaron los trabajos del Sistema de Monitoreo de la Cubierta de la Tierra de América del Norte (NALCMS).

Como parte de las actividades de difusión de la información geográfica, en el curso del año se apoyó la atención que el Instituto dio en el año a 270 niños de educación básica y 2 269 de educación media y superior de instituciones académicas nacionales e internacionales, así como a 39 personas de instituciones gubernamentales y organizaciones privadas y a 50 visitantes de instituciones de otros países.

6.2.2 Medio Ambiente

En 2014 se publicaron los resultados definitivos de los Módulos Ambientales aplicados en el Censo Nacional de Gobiernos Municipales y Delegacionales 2013. Como valor agregado a estos módulos se generó información sobre los datos de geolocalización de más de 25 mil elementos relacionados con el agua potable y saneamiento y los residuos sólidos urbanos, además de incorporar imágenes de 360° y datos del entorno respecto de éstos.

En esta misma línea durante 2014 se diseñaron los Módulos Ambientales que acompañaron la aplicación de los Censos Económicos 2014, en los cuales se incluyeron dos temas centrales: el componente ambiental en las actividades de las unidades económicas (esto es el cumplimiento de la normatividad ambiental y los cambios introducidos para disminuir el impacto en el medio ambiente) e información sobre el medio ambiente y los procesos de las empresas (insumos y materiales, agua, energía y residuos).

En lo que respecta a los nuevos proyectos para generar estadísticas básicas de medio ambiente durante el próximo ejercicio anual, durante 2014 se preparó la versión definitiva de los cuestionarios a utilizar en los siguientes Módulos que se aplicarán en el curso de 2015: el módulo de Hogares y Medio Ambiente (MOHOMA) que será aplicado, a través de la Encuesta Nacional de los Hogares (ENH), durante el primer trimestre de 2015; el Módulo sobre la Gestión Ambiental de los Gobiernos Estatales que se incorporará al Censo Nacional de Gobierno, Seguridad Pública y Sistema Penitenciario Estatales 2015; el Módulo de Agua Potable y Saneamiento del Censo Nacional de Gobiernos Municipales y Delegacionales 2015 y el Módulo de Residuos Sólidos Urbanos del Censo Nacional de Gobiernos Municipales y Delegacionales 2015.

En el terreno del liderazgo regional, el INEGI fungió como organismo executor del Proyecto de Bienes Públicos Regionales Desarrollo y Fortalecimiento de las Estadísticas Ambientales Oficiales Mediante la Creación de un Marco Regional en América Latina y el Caribe, establecido en el Convenio de Cooperación Técnica entre el Banco Interamericano de Desarrollo (BID) y el INEGI. El Proyecto, que implica un financiamiento multilateral de 1.6 millones de dólares, cuenta con la adhesión de nueve países de América Latina y el Caribe. El proyecto permitirá disponer en el corto plazo de una estrategia y plan de acción, así como de una caja de herramientas técnicas y metodológicas para impulsar este dominio emergente de las estadísticas oficiales en la región.

En relación a los Registros Administrativos sobre Medio Ambiente (RAMA) en 2014 destaca lo siguiente:

- La actualización, en colaboración con la Procuraduría Federal de Protección al Ambiente (PROFEP), del Registro Estadístico sobre Denuncia Ambiental a partir de la base de datos del proceso de Denuncia Ambiental.
- Rediseño técnico y operativo de la Cédula de Operación Anual (COA) Web, proyecto impulsado conjuntamente con la Secretaría de Medio Ambiente y Recursos Naturales (SEMARNAT), orientado a mejorar los elementos de captura, entrega, recepción, validación e inscripción del trámite en una plataforma Web. Esta mejora implica la creación y actualización de 98 catálogos que permitan mejorar la información reportada en sus diferentes secciones y la elaboración de los requerimientos para el desarrollo web considerando condiciones y dominios de valores para cada campo que integra cada sección como los son, los datos de operación y funcionamiento, las emisiones de contaminantes a la atmósfera, las emisiones a cuerpos de agua y transferencia de contaminantes en el agua, la generación, manejo y transferencia de residuos peligrosos y las emisiones y transferencias de sustancias RETC.
- En 2014 se incorporaron 40 actualizaciones de diversa información sobre el medio ambiente en base a fuentes INEGI en el sitio del Instituto en Internet. Adicional a ello se incorporaron en este mismo sitio 96 gráficas nuevas en formato html.
- Para la elaboración de la publicación Estadísticas a propósito del día mundial de..., se preparó y entregó información para las conmemoraciones del Día Mundial de los Humedales, el Día Mundial Forestal, el Día Mundial del Agua, el Día Internacional de la Diversidad Biológica, el Día Mundial del Medio Ambiente y el Día Mundial de la Lucha Contra la Desertificación y la Sequía, en tanto para el Boletín interno del INEGI se prepararon las publicaciones El herbario INEGI y Petrografía y paleontología de INEGI.

- Sitio de intercambio de información para la atención de desastres. En septiembre se rehabilitó el sitio de intercambio de información para la atención de desastres con la finalidad de evaluar los efectos del huracán Odille en el sur de la península de Baja California. La información que se depositó fue el Marco Geoestadístico 2010, hasta nivel de manzana, datos provisionales del DENU, del Censo Económico 2014, la Red Hidrográfica 1:50 000, Red de Caminos 1:50 000 e imágenes de satélite de alta resolución.

6.3 Integración de Información Geoespacial

En 2014 se atendieron en total 574 solicitudes de información geográfica. 201 (35%) de estas solicitudes provinieron de usuarios especializados pertenecientes a los diferentes sectores, público, privado, educativo, académico y social, así como de organizaciones no gubernamentales y otras dependencias nacionales e inclusive internacionales; los 373 solicitudes restantes (65%) procedieron de diversos usuarios que, a través de los 35 Centros de Información que el INEGI opera en todo el país, demandaron información o servicios en materia geográfica.

A lo largo del año, se trabajó en diversas líneas para la integración de información geoespacial, destacando las siguientes:

- Se concluyó la integración, en cobertura nacional, de la edición 2014 de la Red Nacional de Caminos (RNC). Ello implicó la revisión y aprobación de los Comités Técnicos Especializados y de la Junta de Gobierno, la integración de la documentación técnica básica (metadatos, diccionario de datos, documento técnico descriptivo), su publicación como Información de Interés Nacional, su integración en el Simulador de Flujos de Agua de Cuencas Hidrográficas (SIATL) y el Mapa Digital México (MDM) y, finalmente, su puesta a disposición en el sitio del INEGI para su libre descarga por parte de los usuarios.
- Se configuró la base de datos de la RNC con la topología de redes geométricas y pesos para impedancias para pgRouting. Se desarrolló también el sistema de ruteo como plataforma interoperable para el MDM y SIATL, así como interface del cliente para esta funcionalidad.
- Se integran en el SIATL notas informativas y fotografías de desastres como la contaminación del río Sonora, el desbordamiento de río Soto María en Tamaulipas, el derrame de Gasolina en Tierra Blanca (Veracruz), el derrame de Vinaza en Cajititlán (Jalisco) y las afectaciones en Villahermosa (Tabasco) por lluvias, entre otros.
- Se impartieron 6 talleres y 17 pláticas técnicas sobre el SIATL.
- Dado que el formato PDF georreferido (GeoPDF) tiene la capacidad de almacenar información geográfica y es de fácil uso para consulta o impresión por parte de los usuarios, se impulsa la generación de éstos para diversos productos. Así, se liberaron 842 cartas topográficas escala 1:50 000 serie II con lo que, a la fecha, se tiene un acumulado de 1 716 cartas que cubren 74% de territorio nacional.
- Se diseñó y elaboró el mapa de la República Mexicana con división geostadística estatal y municipal escala 1: 2 000 000 y se preparó el mapa de piso de la ciudad de Aguascalientes, (Aguascalientes) para el Museo Interactivo de Ciencia y Tecnología Descubre.
- Se generaron, en formato pdf, diversos productos cartográficos para la ENA y la Encuesta Intercensal 2015 (Condensados Estatales, Croquis Municipales y Cartas Topográficas).
- Se preparó la edición de cartografía táctil para ciegos y débiles visuales. En el cuadro 6.4 se refieren los productos táctiles realizados en 2014 mediante la técnica del termoformado.

Cuadro 6.4
Edición de Información Geográfica y Cartográfica, 2014

Productos	Cantidad y descripción
Termoformado de Condensados Estatales en escalas diversas.	• 3 Condensados Estatales termoformados (México, Yucatán y Quintana Roo)
Termoformado de Cartas de la República Mexicana escala 1:4000 000	• 3 400 para promoción en diferentes instituciones públicas y privadas.
Termoformado de Cartas de la República Mexicana escala 1:8000 000	• 3 300 para promoción en diferentes instituciones públicas y privadas.
Termoformado del Espaciograma del Valle de México	• 50 para promoción en diferentes instituciones públicas y privadas.
Termoformado de Fósiles Geológicos	• 200 láminas termoformadas de diferentes fósiles, para actividades didácticas realizadas con niños que visitan las instalaciones del INEGI.
Termoformado de Mapa Táctil: Mapa Mundial con División Política escala 1:40 0000,	• 5 juegos de cada uno entregados a la Comisión de Agua Potable, Alcantarillado y Saneamiento del Municipio de Aguascalientes, para el Departamento de la Cultura del Agua para su utilización en las pláticas y conocimientos que imparten a personas ciegas y débiles visuales sobre el agua y recursos naturales.
Mapas de la República Mexicana con Límites Geoestadísticos escala 1:6 000 000,	
Mapa de Ríos de la República Mexicana escala 1:6 000 000	
Mapa de Suelos de la República Mexicana escala 1:6 000 000	
Mapa de Provincias Fisiográficas de la República Mexicana escala 1:6 000 000	
Mapa de Sismos la República Mexicana escala 1:6 000 000	
Edición de mapas catastrales.	• 3 mapas catastrales editados (Yucatán, Colima, Aguascalientes) para los usuarios de información catastral, y gobiernos estatales y municipales.
Edición y generación de Imágenes Cartográficas Digitales de la Carta Topográfica escala 1:20 000	• 80 cartas editadas para su publicación en el sitio web del INEGI.
Edición y generación de Imágenes Cartográficas Digitales de la Carta Topográfica escala 1:50 000	• 394 cartas editadas en Direcciones Regionales, para su publicación en el sitio web del INEGI.
Edición de cartas de zonas Hidrogeológicas escala 1:250 000.	• 16 cartas editadas para su publicación en el sitio web del INEGI.
Mapa de Susceptibilidad del fenómeno de Movimiento en Masa Sierra de Zongolica	• 2 cartas editadas para su publicación en el sitio web del INEGI.
Mapa de Susceptibilidad del Fenómeno de Subsistencia en el Bajío Guanajuatense.	
Impresión de Cartas de la República Mexicana escala 1:4 000 000	• 90 cartas impresas en papel mediante la cual se difunde la información geográfica.
Cartas de la República Mexicana escala 1:6 000 000	• 290 cartas impresas en mediante la cual se difunde la información geográfica.
Mapa Hipsográfico y Batimétrico de los Estados Unidos Mexicanos Escala 1:2 000 000	• 56 mapas mediante la cual se difunde la información geográfica.
Mapa de la República Mexicana con División Geoestadística Estatal y Municipal escala 1:2 000 000	• 7 mapas mediante la cual se difunde la información geográfica.
Volcán Popocatepetl	• 186 mapas mediante la cual se difunde la información geográfica.
Carta Topográfica Escala 1:1 000 000	• 1 carta mediante la cual se difunde la información geográfica.
Imagen Satelital del Edificio Sede del INEGI	• 35 imágenes mediante la cual se difunde la información geográfica
Actualización de Capítulos Geográficos de las publicaciones estadísticas y geográficas 2014.	• 36 capítulos geográficos. • 32 anuarios estadísticos y geográficos por entidad federativa. • Perspectiva estadística y geográfica de los estados. • México de un Vistazo. • Cuaderno Estadístico y geográfico de la Zona Metropolitana del Valle de México. • Anuario Estadístico y Geográfico de los Estados Unidos Mexicanos, para su publicación en el sitio web del INEGI.

- Continuo de Elevaciones Mexicano 3.0 (CEM 3.0)

En referencia a las actividades de mantenimiento del Continuo de Elevaciones Mexicano 3.0 (CEM 3.0) en 2014 se resolvieron 23 casos de mantenimiento y se realizó la revisión de 61 segmentos, de los cuales se actualizaron 10. Adicionalmente, se realizó la revisión y actualización del sitio del CEM 3.0 en el portal del INEGI en Internet y se desarrolló el Visualizador 3D para este producto. Se dio además soporte a 14 peticiones de usuarios internos y se atendieron 19 consultas de usuarios externos.

- Observatorio Tecnológico

El Observatorio Tecnológico es un instrumento colaborativo que permite dar a conocer información tecnológica relevante sobre los cambios, tendencias, novedades y aplicaciones vinculados con la geografía y el medio ambiente. En 2014, se elaboraron 12 informes ejecutivos de Innovación, Tecnología y Monitoreo que incluye la revisión de 436 noticias y 30 artículos; se prepararon también 12 informes ejecutivos sobre innovación tecnológica y se realizaron 55 exploraciones, con sus respectivos reportes ejecutivos, y la información contenida en los boletines de prensa sobre el Día Mundial de las Montañas. Continuo de Elevaciones Mexicano y el Uso de Vehículos Aéreos No Tripulados en las tareas geoespaciales.

- Exploración de Nuevos Modelos de Representación Cartográfica

La exploración, evaluación y aplicación de estándares y mejores prácticas relacionados con el procesamiento, integración y divulgación de la información geográfica a través del empleo de las tecnologías de información, llevó a la elaboración de tres documentos especiales: El Uso de los Drones en la Captación de la Información Catastral, Gestión e Intercambio de Información Geográfica para el Ordenamiento Territorial e Isógonas de Declinación Magnética. Propuesta de un Modelo Cartográfico para México 2015-2020.

6.4 Actividades Interinstitucionales

6.4.1 Participación en Grupos de Trabajo Internacionales

Con el fin de conocer las mejores prácticas internacionales y mostrar los avances en materia geográfica de nuestro país, durante el 2014 se llevaron a cabo las siguientes actividades:

- Grupo de Trabajo de Normas y Especificaciones Técnicas (GTnet)
 - En septiembre de 2014, en la ciudad de México, se llevó a cabo la primera reunión de este Grupo de Trabajo en el marco del Latin American Geospatial Forum. Como resultado se concertó la participación de 12 países: Antigua y Barbuda, Argentina, Barbados, Chile, Colombia, Ecuador, Haití, Nicaragua, Panamá, Perú, St. Kitts & Nevis y Uruguay.
 - Se conformaron tres subgrupos de trabajo. Uno para la categorización de normas de información geoespacial y armonización de términos, este subgrupo está coordinado por México; un segundo subgrupo trabajara sobre el estado actual y diagnóstico en el desarrollo y uso de normas y especificaciones técnicas de la información geoespacial en el ámbito internacional y está coordinado por Chile y el tercero subgrupo, Normas Core, está concentrado a la arquitectura de interoperabilidad y la definición de un marco normativo aplicable a la región y es coordinado por Perú.
 - Este Grupo de Trabajo desarrolló los siguientes documentos: Términos de Referencia del Grupo, Programa de Trabajo 2014-2016, Directorio de miembros del GTnet, Presentación del Gtnet para la primera reunión del United Nations Global Geospatial Information Management (UN-GGIM): Américas; Informe de la Primera Reunión del Grupo de Trabajo, Propuesta de categorización de normas para la región de las Américas.

- Grupo de Trabajo sobre Tendencias en Arreglos Institucionales Nacionales para la Gestión de Información Geoespacial (NIA_WG)
 - Durante el primer semestre del 2014, se colaboró en la revisión y preparación de los términos de referencia, definición de acuerdos institucionales, mapa de ruta y plan de trabajo 2014-2015 de éste Grupo de Trabajo.
 - Se participó también en la primera reunión del grupo en Nueva York durante la 4ª. Sesión del Comité de Expertos del UN-GGIM y en una reunión informal del grupo en el marco del Latin American Geoespatial Forum.
 - Se coordinó las actividades del Grupo de Tareas 2 (TG2) y la elaboración de los documentos siguientes: Análisis de Estructuras de Financiamiento, Sistemas de Difusión y Modelos de Política de Datos.
 - Dar seguimiento a la fase de análisis del plan de trabajo 2014-2015 propuesto para el grupo.
- Grupo de Trabajo para la preparación de una declarativa de principios rectores para la gestión de la información geográfica
 - Se realizó un análisis comparativo de los Principios Fundamentales de las Estadísticas Oficiales y de los Principios Rectores para la Información Geográfica y se compartió con los miembros del Grupo de Trabajo, para preparar la propuesta de actualizar la Declarativa de Principios.
- Participación en la Implementación y Adopción de Estándares.
 - Se colaboró, en coordinación con Ordnance Survey del Reino Unido, en la elaboración de un libro blanco sobre el valor de los estándares internacionales geoespaciales titulado: National Mapping Authority Perspective: International Geoespatial Standard .
 - Se revisaron diversos documentos de los Grupos de Trabajo del cual resultó la elaboración de los siguientes reportes: Mapa mental de los grupos de trabajo de UN-GGIM y de UN-GGIM: Américas, Mapa mental de los grupos de trabajo del IPGH, Mapa mental de los grupos de trabajo internacionales en los que participa el INEGI, Informe del seguimiento a las actividades y compromisos adquiridos en el 2014 por los representantes del INEGI.
 - Adicional a ello se dio seguimiento a los convenios internacionales del INEGI en materia de geografía y medio ambiente. El Cuadro 6.5 muestra los ocho convenios vigentes y los nueve en trámite que el INEGI mantenía en 2014. Hay que añadir que se acordó una agenda al acuerdo específico con el Instituto Geográfico Nacional de España.

6.5 Normatividad y Soluciones Geomáticas

6.5.1 Normatividad

En 2014 se avanzó en la preparación de once documentos normativos: cinco referidos a normas técnicas, un acuerdo y cinco lineamientos. En el Cuadro 6.6 se enlistan los documentos normativos trabajados en el ejercicio 2014.

Cuadro 6.6
Documentos normativos en materia de geografía y medio ambiente, 2014

Nombre	Tipo
▪ Generación de Modelos Digitales de Elevación con fines geográficos.	Norma técnica
▪ Registro de Nombres Geográficos Continentales e Insulares con fines estadísticos y geográficos.	Norma técnica
▪ Interoperabilidad de Información Geográfica.	Norma técnica
▪ Marco Geoestadístico con fines estadísticos y geográficos.	Norma técnica
▪ Levantamientos Aerofotográficos con Cámara Aérea Digital con fines de generación de información geográfica.	Norma técnica
▪ Catálogo de Tipos de Vegetación Natural e Inducida de México con fines estadísticos y geográficos.	Acuerdo
▪ Clave Única del Registro del Territorio con fines geográficos.	Lineamiento

▪ Intercambio de Información catastral con fines estadísticos y geográficos.	Lineamiento
▪ Asignación de nomenclatura de vialidades, numeración de inmuebles y plaqueo de vialidades con fines estadísticos y geográficos.	Lineamiento
▪ Obtención y Distribución de Imágenes Satelitales.	Lineamiento
▪ Descripción de los Límites Estatales, Municipales y Delegacionales con fines estadísticos y geográficos.	Lineamiento

En el 2014 se elaboraron además tres diccionarios de datos: Diccionario de Datos de Cuerpos de Agua escala 1:50 000, Diccionario de Datos del Territorio Insular Mexicano escala 1:50 000 y la versión preliminar del Diccionario de Datos de la Red Nacional de Caminos escala 1:50 000. De manera complementaria se actualizaron los Diccionario de Datos Topográficos escala 1:250 000 (versión 2) y el Diccionario de Datos Edafológicos escala 1:250 000 (versión 3). Adicionalmente se trabajó en la revisión ortotipográfica para la publicación en Internet de los Diccionarios de Datos de Uso del Suelo y Vegetación escala 1:250 000 y el Topográficos escala 1:50 000

6.5.2 Soluciones Geomáticas

Durante el 2014 se desarrollaron y actualizaron diversas aplicaciones geomáticas, tanto para la aplicación directa en la Dirección General, como apoyo para otras áreas del Instituto; así mismo, se llevaron a cabo capacitaciones para el manejo de algunas de ellas y se desarrollaron diversos proyectos. A continuación se detalla lo realizado:

- Directorio Estadístico Nacional de Unidades Económicas (DENUE).

Se generaron más de 800 productos para el DENUE, solicitados por los usuarios a través del sistema de consulta del DENUE, así también se atendieron 25 requerimientos especiales.

- Gestión de contenidos de la sección de geografía del sitio INEGI en Internet e Intranet.

Se atendieron 45 solicitudes para la administración de los contenidos de la sección de geografía correspondientes a actualización, incorporación y eliminación de información. Destaca la publicación de la Cartografía Participativa, del Mapa Digital ver. 6.0.1, del Conjunto de Datos de Erosión y Edafológicos, del Marco Geoestadístico 6.0 y de la Red Nacional de Caminos.

- Sistema de Consulta de Estadísticas Ambientales.

Se realizaron actualizaciones y nuevas herramientas para la georreferenciación y carga de imágenes en las Coordinaciones Estatales. Por medio del sistema se captaron 20 000 registros relativos a módulos ambientales incluyendo la carga de 52 000 fotografías de referencia y panorámicas.

- Sistema para la Captación de Informes de Cartografía Participativa.

En mayo de 2014 se puso a disposición el Sistema para la Captación de Informes de Cartografía Participativa en el portal de Internet del Instituto. Se generó un tríptico para la difusión del sistema mismo que fue entregado durante la etapa del operativo del Seguimiento de Establecimientos Grandes y de Empresas (SEG) de los Censos Económicos 2014. Al momento se cuenta con 1 670 casos cuyo estatus es el siguiente: 870 (52%) son informes pendiente por validar o filtrar; 122 (7.3%) de informes aceptados pero pendientes de edición; 11 (0.7%) informes cuya validación ha sido rechazada; 586 (35%) informes cuya edición ha sido ya realizada y 81 (5%) informes que se rechazaron en fase de edición.

- Sistema para la Generación de la Clave Única del Registro del Territorio (CURT).

En cumplimiento del Lineamiento Técnico para Generar, Actualizar y Administrar la Clave Única del Registro del Territorio con Fines Geográficos, se desarrollaron los siguientes módulos para la administración de las Unidades del Estado responsables de la generación de la CURT y de las solicitudes para dicha generación: el módulo de Registro de la Unidad del Estado, el de Registro de Usuarios de cada Unidad del Estado y el de Solicitud para la Generación y Actualización de la CURT. Éste último módulo consta a su vez de los sub-módulos, el de validación y generación de la CURT y el de generación y

descarga de archivos shape con la CURT generada. Durante el mes de octubre se realizó la prueba piloto con la información catastral de la entidad de Aguascalientes obteniendo los resultados que muestra el Cuadro 6.7.

Cuadro 6.7
Resultados de la Prueba Piloto del Sistema para la Generación de la
Clave Única del Registro del Territorio (CURT) Aguascalientes

Municipio	Tiempo de procesamiento (minutos)	Pedios	CURT generada
Asientos	164	23 149	5 207
Calvillo	149	28 379	12 814
Cosío	31	9 067	2 603
Jesús María	174	48 569	21 669
El Llano	40	11 377	2 316
Pabellón	27	15 186	10 529
Rincón de Romos	54	21 361	13 236
San José	46	7 883	15
San Pancho	26	28 683	8 805
Tepezala	32	9 837	2 773
Aguascalientes	524	291 386	253 148
Total	1 267	494 877	333 115

- Brújula INEGI.

En octubre de 2014 se concluyó el desarrollo de una aplicación gratuita de carácter geográfico para dispositivos móviles que permite al usuario conocer su orientación, tomando como base su posición y el norte magnético de la tierra, desplegando las ciudades circundantes. Además permite registrar de manera controlada la trayectoria seguida por el usuario, información que puede ser compartida para su posterior tratamiento.

- Sistema web para la captura de la Cédula de Operación Anual (COA web).

El Instituto, en colaboración de la SEMARNAT, desarrolló un instrumento de captura de las Cédulas de Operación Anual correspondientes al ejercicio 2014, el cual permite el seguimiento del desempeño ambiental que el sector industrial debe presentar anualmente. Para ello se rediseñó el formato COA y se establecieron nuevos procedimientos y flujos de información actualizando, depurando y generando catálogos, incentivando una simplificación de los trámites administrativos incorporando trámites de otras dependencias. A diciembre de 2014 el estatus de avance de las diferentes secciones del proyecto se muestra en el Cuadro 6.8.

Cuadro 6.8
Avance Seccional del Desarrollo del Sistema web para la captura de la
Cédula de Operación Anual (COA web), 2014

Sección	% Representa	% Avance ponderado
Datos de registro	5%	5%
Sección I. Operación y funcionamiento	25%	23%
Sección II. Registro de emisiones de contaminantes a la atmósfera	10%	9%
Sección III. Registro de descargas de contaminantes en el agua: a cuerpos de agua (emisiones) y transferencias (alcantarillado). Tratamiento por terceros que tengan emisiones o transferencias	10%	9%

Sección IV. Registro de generación, manejo interno, tratamiento por terceros, acopio y transferencia de residuos peligrosos	25%	23%
Sección V. Registro de emisiones y transferencia de contaminantes (RETC), eficiencia energética y sustentabilidad	15%	14%
Módulos transversales	10%	9%
Totales	100%	92%

- Plataforma Mapa Digital de México.

En 2014 se liberaron las aplicaciones en línea y escritorio en su versión 6 definitiva. Para ambas versiones se realizó un proceso de consulta pública que observó una amplia participación, obteniéndose una calificación promedio de 8.6 de aceptación de la nueva versión. Entre las principales mejoras de la versión en línea se encuentra el nuevo diseño de un mapa base considerando las mejores prácticas internacionales en diseño cartográfico digital, y la funcionalidad en dispositivos móviles tipo tableta; para la versión de escritorio destaca la incorporación de las herramientas de conexión a base de datos, exploración de vista a nivel de calle, polígono de extensión, entre otras.

Se generaron materiales didácticos para la conformación de talleres acordes a la versión 6 definitiva, ampliándose la duración del taller básico de 16 horas a 24 atendiendo las necesidades de la nueva versión y la exigencia del usuario. Se capacitó en el manejo del sistema a 365 personas, tanto personal del INEGI como de otras Unidades de Estado y la academia, mediante la impartición de 26 talleres, 17 de ellos en modalidad ejecutivo y nueve en modalidad básico.

- Proyectos de información bajo Mapa Digital de México para escritorio.

Se generaron los siguientes proyectos para ejemplificar el aprovechamiento de la información geográfica en la plataforma MDM: CONAFOR, INDAABIN, Derechos de vía, Inmobiliarias, Instituto Nacional de las Mujeres, Cruz Roja, Atlas de Norteamérica, Perímetros de consolidación urbana, Sistemas Urbanos Rurales, Fracking, Estancias infantiles, Bajío, DIF, CEMABE, Mapa Comunitario de Riesgos de Catemaco. En relación a este mismo Mapa Digital en el año, y en atención a convenios específicos, se dio atención especial al Instituto Nacional de Antropología e Historia (INAH).

- Colaboración INEGI-SEDATU.

Se participó en el apoyo logístico a la Secretaría de Desarrollo Agrario, Territorial y Urbano (SEDATU) para la conformación de los Sistemas Urbanos Rurales. De forma específica, se colaboró en la generación de un proyecto de Mapa Digital de México para escritorio y su incorporación al Mapa Digital de México en línea, por lo que se definieron los criterios para la incorporación de la información necesaria y el procesamiento requerido para la generación de la primera versión con polígonos de recorrido de 30, 60 y 90 minutos, contados a partir de las localidades principales de las zonas metropolitanas y utilizando como insumo la Red Nacional de Caminos.

- AGROCLIM.

Se desarrolló una solución Geomática basada en la versión 6 de Mapa Digital de México en línea que permite la consulta y análisis de la información climatológica sobre el déficit o exceso de lluvia así como las heladas, mediante la ubicación y consulta de datos de las estaciones meteorológicas del país, así como la consulta de mapas de precipitación acumulada con cortes diario, semanal y quincenal. Lo anterior para apoyar la toma de decisiones sobre los pagos del Seguro Agrícola Catastrófico Paramétrico. Incluye un esquema para el intercambio de información entre INEGI y AGROASEMEX.

- Marco Nacional de Viviendas (MVN).

Solución geomática en desarrollo desde 2012 cuyo objetivo es apoyar en la georreferenciación, mantenimiento y consulta del Marco Nacional de Viviendas. En 2014 se llevaron a cabo las siguientes actividades: desarrollo de los módulos Georreferenciación de Información a través del Módulo Cartográfico del MNV y la Optimización del Módulo de Integración y Descarga de Actualizaciones Cartográficas; actualizaciones al Módulo de Consulta y análisis basado en MDM; actualizaciones y soporte a los servicios de impresión de planos, y migración del módulo de consulta y análisis al MDM en línea versión 6, buscando la integración y aprovechamiento de nuevas herramientas para facilitar a los usuarios su consulta a través de una interfaz amigable.

- Módulo de Mapas temáticos para los Objetivos de Desarrollo del Milenio (ODM).

Se realizaron mejoras y mantenimiento al módulo y se incluyó el módulo para la visualización de mapas temáticos de indicadores a nivel municipal.

- Solución Geomática para Censos y Encuestas.

Solución geomática basada en la Plataforma Mapa Digital de México desarrollada para coadyuvar en la captación de la estadística nacional de forma georreferenciada. Esta solución permitió apoyar en 2014 diversos procesos del levantamiento de los siguientes eventos censales y encuestas: Censos Económicos 2014, Sistema de Establecimientos Grandes y Empresas (SEG), Transportes y Construcción, Muestra Rural, Pesca y Minería, Pequeñas y Medianas Empresas (PyMES); la Encuesta de Cohesión Social para la Prevención de la Violencia y la Delincuencia (COPRED), la Encuesta Nacional Agropecuaria (ENA).

Así mismo se apoyó la actualización cartográfica de la Encuesta Intercensal 2015 en sus tres módulos: Módulo 1. Planeación Operativa. Aplicación en línea que optimiza y agiliza la planeación operativa del evento al asignar tramos de control de forma gráfica, control y gestión de figuras operativas, así como la asignación gráfica de semanas de operación, control sistemático y visual de los tramos de control. Módulo 2. Módulo Cartográfico. Aplicación local/móvil que capta la georreferencia del fenómeno, así como las actualizaciones cartográficas detectadas en el operativo censal en una herramienta tipo SIG de propósito particular. Módulo 3. Seguimiento, avance y cobertura geográfica. Aplicación en línea que permite realizar la integración y distribución de las actualizaciones cartográficas realizadas durante un evento censal, así como facilitar el monitoreo del avance y cobertura del mismo a través de herramientas que permiten hacer un mejor análisis de la información integrada.

- Registro Nacional de Información Geográfica (RNIG).

Las 32 cédulas reportadas en 2013 se capturaron en el sistema del Registro Nacional de Información Geográfica que fue elaborado durante la prueba piloto de 2014 para probar su funcionalidad. Además se incorporaron 68 cédulas de productos geográficos generados en mismas que previamente fueron validadas por las áreas productoras, con el fin de coadyuvar en la conformación del RNIG.

- Organismos Genéticamente Modificados (OGM).

El Cuadro 6.9 muestra las cifras contenidas en el sitio de Internet de la Comisión Intersecretarial de Bioseguridad de Organismos Genéticamente Modificados (CIBIOGEM), las solicitudes recibidas en el INEGI y a las que se realizó su representación espacial al 19 de diciembre de 2014. Cabe señalar que en 2014 sólo se recibieron solicitudes de liberación al ambiente de Organismos Genéticamente Modificados (OGM correspondientes a este año).

Cuadro 6.9
Organismos Genéticamente Modificados, 2014

Año	Solicitudes		
	En CIBIOGEM	Recibidas en INEGI	Realizada su representación espacial
2009	76	1	1
2010	118	1	1
2011	133	88	79
2012	105	87	81
2013	75	31	27
2014	35	27	25
Total	542	235	214

- Verificación de información geográfica.

En 2014 se realizó en oficinas centrales y con apoyo de Direcciones Regionales la verificación visual de la información vectorial de conjuntos de datos topográficos escala 1:20 000 y 1:50 000 serie III, así como de los archivos en formato GeoPDF escalas 1:20 000, 1:50 000, Imágenes Cartográficas Digitales (ICD) y Condensados Estatales a diferentes escalas.

Durante esta validación se verifica visualmente que los objetos geográficos representados en la cartografía cumplan en términos de su definición, los dominios de valores permitidos para sus atributos, así como su representación espacial y las restricciones de integridad establecidas en los diccionarios de datos; de igual forma se verifica que los objetos cumplan con las especificaciones marcadas en las diversas metodologías de extracción de información que les dieron origen.

- Información de la calidad de los productos geográficos.

En el ámbito del Modelo para la Declaración de la Calidad de los Datos Espaciales (MDCDE), las principales actividades fueron las siguientes. Se realizó una misión en la Universidad de Jaén (España) para conocer y aclarar aspectos técnicos referidos a la calidad de datos espaciales. Este año se concluyó la prueba de exactitud posicional en los productos topográficos digitales escala 1:50 000, con lo cual se podrá declarar a los usuarios sus niveles de confiabilidad en lo que se refiere a coordenadas geográficas. Esta prueba y su documentación para los usuarios se inscribe en la perspectiva de calidad llamada internacionalmente Aptitud para el Uso (Fitness for Use), que se concentra en los productos terminados.

En conjunto con las áreas productoras se elaboró la información cualitativa de calidad para la Red Nacional de Caminos y para el Conjunto de Datos de Uso del Suelo y Vegetación serie IV, dado que la información de ambos productos fue declarada recientemente de Interés Nacional. En la misma tónica se iniciaron los trabajos para elaborar la información de calidad de los Conjuntos de Datos Topográficos Vectoriales escala 1:50 000.

- Integración de líneas de producción sobre base de datos geoespaciales.

En el año 2014 se inició la implementación de la línea de producción del marco geoestadístico sobre bases de datos geoespaciales, con el objetivo de facilitar su integración, explotación, consulta y difusión. Se apoyó con este esquema a los eventos censales del CEMABE, los Censos Económicos 2014 y al recorrido de la Encuesta Intercensal 2015.

Este año se adoptó para la carta topográfica escala 1:250 000 un nuevo sistema, el sistema NormatyVe, para la verificación de información vectorial e identificación de inconsistencias respecto a la normatividad institucional. El sistema implementa un esquema de verificación de información vectorial que permite la identificación de inconsistencias previo a la integración a bases de datos geoespaciales.

El proceso de verificación de información vectorial en este año se llevó a cabo para los siguientes temas y con los alcances que se señalan enseguida: Geodesia en 4 estados, Topográfico a escala 1:250 000 en ocho estados, Topográfico a escala 1: 50 000 con 801 conjunto de datos y para Topográfico a escala 1: 20 000, con 168 conjunto de datos.

- Sistema de Seguimiento a Conjuntos.

En relación a la gestión y control de información que se produce para el tema topográfico escala 1:50000, 1:20 000 y 1:250 000 se implementó la herramienta del Sistema de Seguimiento de Conjuntos, cuyo objetivo es el control de cada una de las tareas de gestión del proceso de producción de un conjunto de datos (carta), proporcionando de manera oportuna el estatus actual. Las áreas involucradas en el proceso de producción son: Administración de Base de Datos, Verificación, Extracción Vectorial y Edición. En este año se llevó el registro de los siguientes procesos: 1 567 cartas puestas en recepción oficial en base de datos; 301 cartas declaradas válidas y justificadas; 362 cartas declaradas inconsistentes; 58 declaradas válidas avaladas por extracción vectorial; 367 cartas en disposición oficial y 17 cartas declaradas como conjuntos incompletos.

- Actualización topográfica escala 1:50 000 y 1:250 000.

Este año se consolidó el esquema de producción de la carta 1:50 000 sobre bases de datos geospaciales, incorporándose esta línea de producción a un esquema automatizado que va desde la producción, verificación, almacenamiento, edición y seguimiento de la carta topográfica. La incorporación de la carta 1:250 000 está en fase de prueba y entrará en operación a principios del 2015.

Con la finalidad de apoyar en la identificación de crecimientos urbanos, georreferenciación de rasgos, actualización catastral, visualizador catastral y actualización geodésica, se integraron tres nuevos servicios de imágenes, los cuales permiten el acceso ágil y en línea a las imágenes más recientes existentes en el INEGI. Los resultados de ello se muestran en el Cuadro 6.10.

Cuadro 6.10
Servicios de Imágenes Generados, 2014

Sensor	Periodo	Resolución espacial	Área cubierta
SPOT 6	2013-2014	1.5 m	Nacional
GeoEye	2014	0.5 m	Actualización con lo entregado en 2014
Ortofotos de alta resolución	2012-2013	10 CM.	Estado de Aguascalientes

En relación a los procesos de preparación de las imágenes para poner a disposición de servicios se desarrollaron diversas metodologías de transformación de formatos y georreferenciación de las imágenes. El Cuadro 6.11 muestra las características de estas imágenes.

Cuadro 6.11
Servicios de Imágenes Generados, 2014

Servicio	Descripción	Formato Origen	Formato Destino	Total de imágenes
Geo_NO	Imágenes Geoeye no ortorectificadas	TIF	jpg	328
Geo_orto	Imágenes Geoeye ortorectificadas	BIL	jp2	708
Geo_orto	Imágenes Geoeye ortorectificadas	BIL	jpg	708
Spot6	Imágenes Spot6 Ortorectificadas	TIF	jpg	453
Rapideye_orto	Imágenes Rapideye Ortorectificadas	TIF	jpg	3008
Rapideye_orto	Imágenes Rapideye Ortorectificadas	TIF	jp2	3008
Spot5	Imágenes Spot5 Ortorectificadas	TIF	jpg	799
FG_no	Imágenes de la filmoteca no ortorectificadas	TIF	jpg	20

- Sistema Nacional de Información Catastral y Registral.

Este año se observó un importante avance en la integración de información en línea de Aguascalientes y Zacatecas en este sistema. Además de tener el primer prototipo del sistema basado en el Mapa Digital versión 6, el cual será liberado a principios de 2015. Además se gestionó el acceso a la información cartografía catastral de los estados de Sonora, Campeche y el Distrito Federal, resultado de la aplicación del proceso de calidad de datos tabulares y vectoriales, lo que permitió su conectividad a través de servicios WMS y WFS.

- Integración al acervo de base de datos.

Durante el 2014, se integraron al acervo de base de datos los siguientes productos:

- Modelos Digitales de Elevación LIDAR de Superficie con Resolución de 5m.
- Modelos Digitales de Elevación LIDAR de Terreno con Resolución de 5m.
- Modelos Digitales de Elevación LIDAR de Superficie con Resolución de 15m.
- Modelos Digitales de Elevación LIDAR de Terreno con Resolución de 15m.
- Información Vectorial de la Carta Topográfica escala 1:50 000 serie III revisada 2013-2018.
- Imágenes de satélite GeoEye-1.
- Índice digital de vuelo de la Zona 8B.
- Conjuntos de datos vectoriales topográficos escala 1:20 000.
- Cartográficas digitales escala 1:20 000 en formatos GIF/TIF/PDF.
- Imagen cartográfica digital, escala 1:50 000 en formatos PDF.
- Imágenes fusionadas del Programa de Actualización de Datos y Expedientes del Directorio del PROCAMPO.
- Imágenes Word View2.
- Ortoimágenes de 1 metro y .50 metros de resolución.
- Nube de puntos LIDAR ajustada al terreno.
- Imagen cartográfica digital escala 1:250 000.
- Fotografías aéreas escaneadas.
- Condensados estatales en formato PDF.
- Imágenes de satélite SPOT5 Crudas.
- Imágenes de satélite SPOT6 Crudas.
- Mapa de susceptibilidad del fenómeno de movimiento en masa, Sierra de Zongolica.
- Módulo 5 agua potable y saneamiento.
- Módulo 6 residuos sólidos urbanos.
- Cartas de Edafología Serie II Escala 1:250 000.
- Cartas de Uso del Suelo y Vegetación Serie IV Escala 1:250 000.
- Red Nacional de Caminos Versión 1.0.
- Condensados Estatales 1:250 000 en formato GDB.
- Autorizaciones de Vuelos Fotográficos.
- Marco Geoestadístico Nacional 2014, Versión 6.1.
- Zonas Hidrogeológicas.
- Brújula INEGI.
- Carta Batimétrica de la Zona Económica Exclusiva Escala 1:1 000 000 Segunda Versión.
- Imágenes Digitales de la colección del herbario INEGI.
- Procesamiento de Datos GPS Considerando Deformaciones del Marco Geodésico en el Tiempo.
- Conjunto de Datos Vectoriales Geológicos Escala 1:50 000, Serie I.
- Mapa Digital de México para Escritorio Versión 6.1.0.

- Mapa Digital de México en línea Versión 6.1.
- Imágenes de satélite Landsat 8.

Cabe mencionar que la información se encuentra resguardada en cintas y medios magnéticos. Así mismo, con esta información son atendidos los requerimientos de información geográficos solicitados por los usuarios externos del Instituto.

- Administración de Metadatos.

En 2014 se dio la recepción, revisión de los siguientes conjuntos de metadatos:

Recepción de metadatos

- Modelos Digitales de Elevación Superficie y Terreno, elaborados con insumos de imágenes ópticas de satélite.
- Modelo digital de elevación con resolución de 15 m.
- Vectoriales Topográficos 1:20 000.
- Módulos Ambientales de Agua Potable y Saneamiento y Residuos Sólidos Urbanos.
- Vectoriales topográficos escala 1:50 000 serie III revisada.
- Conjunto de Datos Vectoriales de la Cartografía de Uso Potencial de las Tierras Escala 1:250 000 (Continuo Nacional).
- Zonas Hidrogeológicas.
- Fotografía Aérea Escaneada.
- Marco Geoestadístico Nacional 2000 y 2010.
- Marco Geoestadístico 2014 Versión 6.0.A.
- Red Nacional de Caminos (RNC).
- Cuerpos de agua escala 1:50 000.
- Cartografía Geoestadística Rural correspondiente al Estado de Chiapas.

Revisión de metadatos

- Conjunto de Datos Vectoriales de la Cartografía de Uso Potencial de las Tierras Escala 1:250 000 (Continuo Nacional).
- Vectoriales Topográficos Escala 1:250 000 Serie IV.
- Mapa de Susceptibilidad del Fenómeno de Erosión Costera en el estado de Campeche, Tabasco y Yucatán.
- Carta Batimétrica de la Zona Económica Exclusiva, Escala 1:1 000 000 Segunda Versión.
- Catastro del Estado de Morelos.

En el curso de los años se ha impartido el Taller de Metadatos a estudiantes de la Facultad de Ingeniería Civil de la Universidad de Colima, de la UNAM, además de al personal del Instituto como parte del Servicio Profesional de Carrera, de las Direcciones Regionales y Coordinaciones Estatales del Instituto, para formación de instructores del SPC. De manera complementaria se elaboró la Guía Metodológica para la Generación de Metadatos Geográficos.

6.6 Información Catastral y Registral

- Generación de productos

A partir de los microdatos de la información obtenida en el Censo Nacional de Gobiernos Municipales y Delegacionales 2013, se generó el documento Tabulados: Registro de Información Catastral Municipal de México, Censo Nacional de Gobiernos Municipales y Delegacionales 2013, Sección VII.4 Cobro de Predial y Registro de la Información Catastral Municipal, el cual incluye 14 tabulados con la información proporcionada por las administraciones públicas municipales encargadas de la actividad catastral en

aspectos como el impuesto predial, el registro de información catastral, así como los apoyos de programas de modernización catastral. El documento se publicó el 17 de diciembre en el sitio web del Instituto.

Se cuenta con un avance significativo del Atlas social rural, documento conformado por mapas a nivel entidad federativa y núcleos agrarios y tabulados y gráficos que muestran estadísticas demográficas de la población que habita en los núcleos agrarios de México. El documento se publicará en el primer semestre de 2015.

En 2014 se prepararon las capas de información de diez estados de la República Mexicana, incluyendo una gráfica de distribución de superficie por tipo de propiedad, misma que se construyó a partir de la citada información. Actualmente esta información se encuentra en fase de edición.

En cuanto al Registro Nacional de Información Geográfica (RNIG), en el año se incorporaron, con apoyo de las Direcciones Regionales y Coordinaciones Estatales, 166 cédulas de catastro y 32 de otros grupos de datos.

A partir de la cartografía actualizada del estado de Aguascalientes, se realizó el procesamiento de los bloques de construcción del total de sectores de la cartografía para lograr la representación de la cartografía en 3D. Dicho procesamiento servirá para definir nuevos procesos para la explotación y análisis de la información catastral.

- Calidad de datos

En materia de calidad de datos catastrales y registrales, los procesos de higiene y vinculación de datos permitieron:

- Capacitar y asesorar técnicamente a personal de Catastro y Registro Público de la Propiedad de los Estados de Durango, México, Quintana Roo y Zacatecas en torno a la implementación del Modelo de Calidad de Datos de la Información Catastral y Registral.
- Realizar el Taller de Capacitación a las Direcciones Regionales Sur, Oriente, Centro Norte, Occidente y Noreste del INEGI sobre la implementación del Modelo de Calidad de Datos Catastrales y Registrales, mismo con el que se capacitará a Unidades del Estado.
- Integrar los Lineamientos de Calidad de Datos Tabulares y Vectoriales con la compilación de las principales reglas de negocio del proceso de calidad de datos aplicables a la información de los Catastros y Registros Públicos de la Propiedad.
- Analizar y procesar la información correspondiente a los acervos de Aguascalientes, Campeche (BANOBTRAS), Distrito Federal y Sonora, para su estructuración conforme al Modelo de Datos Catastrales y Registrales creado a partir de la Norma Técnica para la Generación, Captación e Integración de Datos Catastrales y Registrales con fines estadísticos y geográficos.

- Capacitación sobre la normatividad en materia catastral y registral

En 2014 se impartió capacitación a las Unidades del Estado sobre la Norma Técnica para la Generación, Captación e Integración de Datos Catastrales y Registrales con Fines Estadísticos y Geográficos y los Diccionarios de Datos catastrales escalas 1: 1 000 y 1: 10 000. La capacitación incluyó 95 capacitaciones recibida por 1 097 personas de 209 instituciones.

En relación a la inscripción de la información catastral, en el año se actualizó el Procedimiento para la Inscripción de Información Catastral, el cual se está aplicando en las Coordinaciones Estatales. Se realizó además la migración del módulo del Directorio de Unidades del Estado y Unidades con Funciones Geográficas de lenguaje ColdFusion a Java. En 2014 los logros fueron la incorporación de 2 246 Unidades del Estado y 1 900 Unidades con Funciones Geográficas en el Directorio y la inscripción de 483 productos catastrales, 172 bases de datos, 252 cartografías, 6 conjuntos de datos y 53 documentos (Fichas).

- Censo Nacional de Gobiernos Municipales y Delegacionales 2015

En lo que respecta a la Sección Catastral del Censo Nacional de Gobiernos Municipales y Delegacionales 2015, en 2014 se obtuvieron los siguientes avances:

Se elaboró la propuesta del cuestionario catastral tomando como insumos los datos más relevantes del Programa de Modernización Catastral que se implementa conjuntamente con el Banco Nacional de Obras y Servicios Públicos (BANOBRAS). También, se incluyó la información estadística principal que conforman los parámetros de evaluación del Programa de Modernización de los Registros Públicos de la Propiedad y Catastros que ejecuta la SEDATU, así como la información de las Normas Técnicas para la Generación, Captación e Integración de Datos Catastrales con fines estadísticos y geográficos que pueda ser captada mediante este operativo censal.

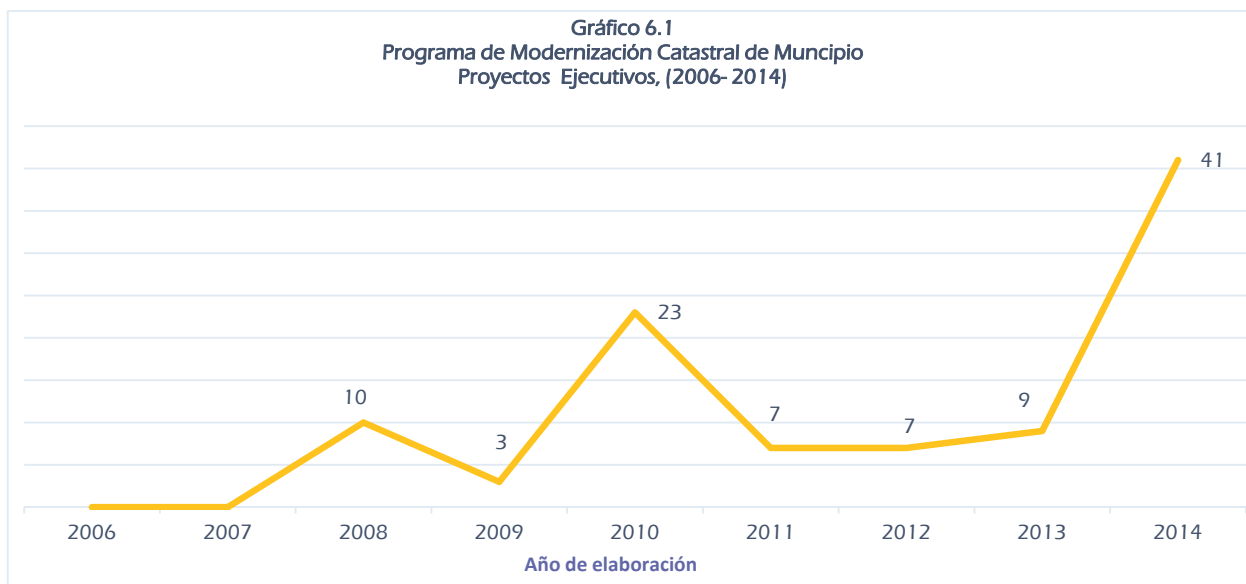
En octubre se realizó una prueba piloto del levantamiento de información del cuestionario catastral para evaluar la comprensión de las preguntas, el tiempo de levantamiento individual y general, la congruencia de la información captada y solicitar a los responsables de proporcionar la información catastral, su opinión acerca del instrumento de captación. Se visitaron oficinas catastrales de cinco municipios que reúnen las características principales que conforman a la mayoría de los catastros del país: Armería (Colima), Calvillo (Aguascalientes), Tlajomulco (Jalisco) y Tlalnepantla (Estado de México). Con las observaciones obtenidas con la aplicación de la prueba piloto, se fortaleció el cuestionario catastral y se hicieron mejoras a la secuencia de las preguntas para facilitar su comprensión por parte del informante.

De manera paralela, se elaboraron dos documentos auxiliares para apoyar la capacitación de las estructuras estatales encargadas de realizar el operativo de levantamiento de información: Documento Conceptual de Planeación y el Glosario de Términos Catastrales.

- Modernización de los Registros Públicos de la Propiedad y Catastros

A solicitud de la SEDATU se diseñó un prototipo de tablero de control que permita la elaboración y seguimiento de los Proyectos Estatales de Modernización de los Registros Públicos de la Propiedad y Catastros. Este tablero se encuentra en desarrollo y se tiene prevista el inicio de sus operaciones en el primer bimestre de 2015. Esta herramienta permitirá la estandarización y parametrización de los proyectos estatales, monitorear su elaboración, llevar el seguimiento en la ejecución de acciones, además de generar estadísticas e indicadores sobre los avances en la modernización.

En lo que se refiere al Programa de Modernización Catastral de Municipios debe señalarse que en enero se suscribió un nuevo convenio con el Banco Nacional de Obras y Servicios Públicos, quien, por medio de su Fondo de Apoyo a Municipio (FAM), sustentará financieramente parte de los costos del Programa. Dentro de las acciones que el Instituto realizó al amparo de este Programa está la generación de 103 estudios y proyectos que consistieron en 62 diagnósticos municipales y 41 proyectos ejecutivos. Con estos avances se han acumulado ya 151 diagnósticos y 100 proyectos ejecutivos durante la operación del Programa. La gráfica siguiente muestra el comportamiento por año en la generación de los estudios catastrales.



Adicional a lo anterior, hay que añadir que se encuentran en proceso de supervisión técnica de la ejecución de los proyectos catastrales en 21 municipios y se tiene programado, para inicios de 2015, la realización de 10 más. En lo correspondiente a la integración de información cartográfica proveniente de este Programa se revisó, estandarizó y proporcionó al área responsable del visualizador catastral, la información cartográfica de 60 municipios correspondiente a 15 estados.

- Diagnóstico Nacional de Cartografía Catastral

El objetivo de este diagnóstico nacional es contar con datos estadísticos y geográficos a nivel localidad, municipal, estatal y nacional sobre información y productos cartográficos, en los catastros estatales y municipales, que sirvan de base a las tres esferas de gobierno en la toma de decisiones para la definición e instrumentación de políticas públicas. Estos datos serán los insumos básicos para la construcción de la Infraestructura de Datos Espaciales de México (IDEMex), en su ámbito catastral. Entre las acciones realizadas en 2014 resalta el desarrollo del instrumento de captación en sus versiones Web, escritorio y Excel, para llevar la captura del cuestionario para los catastros estatales y municipales, el inicio del operativo –en octubre- en las 32 entidades federativas para aplicar 121 cuestionarios, 30 a catastros estatales y 91 a catastros municipales. Como resultado de ello se tiene que se aplicaron y concluyeron 116 cuestionarios, que representa 95.6% del universo previsto. Por último se informa que en 2014 se renovó el convenio de colaboración con el municipio de Uriangato (Guanajuato) para el soporte y desarrollo del Sistema de Gestión Catastral implementado en 2012.

7. Integración, Análisis e Investigación

7.1 Integración de Información

Con el proceso integración de información se desarrollaron tres líneas de acción: la integración de estadísticas socioeconómicas, de estadísticas económicas y el desarrollo de bases de datos. Por su naturaleza, la ejecución de estas actividades requirió de un sólido esquema de corresponsabilidad con aquellas instituciones generadoras e integradoras de información estadística, así como con las diferentes áreas generadoras del INEGI, lo cual permitió un acopio oportuno y adecuado de la información requerida para la integración de los diversos productos y servicios que se ofrecen al público.

Con respecto al subproceso estadísticas socioeconómicas, durante 2014 se integraron de manera centralizada productos con información referida a temas sociales y económicos nacionales con base en la estadística proporcionada por diversas fuentes del ámbito central. Por su parte, con el esquema descentralizado, se integraron productos con información de fuentes centrales y locales referida a temas sociales y económicos de las entidades federativas y sus municipios. También, se atendieron las actividades de normatividad y de soporte metodológico y técnico para la integración y evaluación de las estadísticas centrales y estatales.

Al término de 2014 se concluyó la integración de los 32 Anuarios estadísticos y geográficos de los Estados, 17 de los cuales se publicaron en formato pdf y excel; asimismo se liberaron nueve productos programados en formato de disco compacto, de los cuales, se atendieron con prioridad seis productos concertados con las autoridades estatales (uno de ellos en formato impreso). Se cumplió además con la integración y difusión de las actualizaciones continuas de esta serie. Conviene destacar que por cuarto año consecutivo se dio continuidad a la implementación del Sistema Integrador de Productos Estadísticos (SIPrE) para el procesamiento de los anuarios; de hecho, durante el año de referencia se realizó una prueba piloto, consistente en la captura directa por parte de las fuentes generadoras.

Por otra parte, resulta destacable la consolidación del enriquecimiento temático de estos productos, pues adicionalmente a la incorporación del nuevo capítulo sobre los indicadores de los Objetivos de Desarrollo del Milenio y de la mejoría en la calidad del capítulo de aspectos geográficos con el manejo en color en los mapas de recursos naturales y la inclusión de información estadística seleccionada, durante el ejercicio 2014 se incorporó información generada por el Censo de Escuelas, Maestros y Alumnos de Educación Básica y Especial (CEMABE), así como un capítulo más referido al sector externo.

En 2014 se elaboraron también el Cuaderno Estadístico y Geográfico de la Zona Metropolitana del Valle de México, así como las Síntesis Estadísticas Municipales, que abarcan a la totalidad de los municipios del país, las cuales se generaron por tercera vez de manera automática a partir del SIPrE; su información se difunde además en SIMBAD, México en cifras, Analice las cifras, Banco de Información INEGI (BIINEGI), Servicios web y Widgets. Igualmente en este año se actualizó la serie trimestral de 32 Perspectivas Estadísticas de los Estados y se elaboraron, en formatos Excel y pdf el Anuario Estadístico y Geográfico por Entidad Federativa; el Anuario Estadístico y Geográfico de los Estados Unidos Mexicanos, México de un vistazo, Mexico at a Glance, México en el Mundo, y se tuvieron avances significativos en la integración de Mujeres y Hombres en México.

En 2014 se realizó la actualización anual de las notas metodológicas, relaciones analíticas, glosario y textos introductorios para los Anuarios Estadísticos y Geográficos de los Estados (AEGE), así como también el prototipo para el cuaderno estadístico y geográfico de la zona metropolitana del Valle de México, ambos de la edición 2014; asimismo se concluyó la actualización de los formatos tipo y el diseño conceptual en SIPrE para la edición 2015 de los AEGE. También se atendieron los foros de consulta para los proyectos descentralizados de integración durante la edición 2014 y la atención de visitas guiadas que fueron solicitadas durante el año.

En materia de evaluación y conciliación de estadísticas relevantes, destacan las acciones para fortalecer los procesos de integración de estadísticas centrales y locales, mediante la identificación y atención de áreas de mejora en la información estadística que proporcionan fuentes de los ámbitos federal y estatal para los temas de salud, arbitraje médico, cultura (infraestructura y acciones en la materia), trabajo y estadísticas básicas estatales empleadas para el cálculo de los indicadores de los Objetivos de Desarrollo del Milenio (ODM).

Por lo que respecta al Subproceso y Macroactividad Estadísticas económicas, destaca el hecho de que en el curso del año el Banco de Información Económica (BIE), registró un incremento de 9.1% en la actualización de series económicas realizadas, en tanto que el número de series contenidas en el BIE pasó de 313 572 a 320 523, es decir, observó un crecimiento de 2.2% respecto a 2013.

De igual forma, se cumplió en tiempo y forma con la actualización, integración y difusión de los doce números del Boletín de Información Oportuna del Sector Alimentario (BIOSA), los cuatro del Cuaderno de Información Oportuna Regional (CIOR) y 7 publicaciones (una está pendiente debido a los trámites de derechos de autor) de la Serie Estadísticas Sectoriales, así como con 206 cuadros estadísticos con actualizaciones continuas, todos en formato digital.

En lo que corresponde a los tabulados que se difunden en el portal institucional en Internet, a lo largo del año se actualizaron y validaron en promedio mensual 565 cuadros estadísticos y gráficas con información económica de coyuntura. Asimismo, se revisaron y validaron en promedio mensual 1 476 cuadros automatizados con información económica (nacional y por entidad federativa). También durante el curso del año se realizó, en promedio mensual, la actualización e integración de los 26 títulos de los cuadros resumen del Servicio de Información Estadística de Coyuntura (SIEC), 108 para la elaboración de los boletines de prensa, 27 para INEGI móvil; 42 para INEGI en tu celular y Síntesis de coyuntura, nueve cuadros para el Informe de Gobierno de la Presidencia de la República 2014 y se actualizaron e integraron mensualmente seis indicadores económicos de coyuntura a la Organización para la Cooperación y el Desarrollo Económico (OCDE) a la vez que se enviaron 12 cuestionarios actualizados para el Boletín Mensual de Estadísticas de la Organización de las Naciones Unidas (ONU).

Por su parte, en el Sistema de Información de los Objetivos de Desarrollo del Milenio (SIODM) se llevaron a cabo 62 actualizaciones a los indicadores y 62 adecuaciones a las fichas de metadatos, rebasando en más del 100% con lo programado. Se participó asimismo con los integrantes del Comité Técnico Especializado del Sistema de Información de los Objetivos de Desarrollo del Milenio, en la elaboración y puesta en línea del sitio en inglés del SIODM.

También se participó en diversos talleres y reuniones de trabajo con el fin de transmitir la experiencia de México en el seguimiento y evaluación de los avances de los Objetivos de Desarrollo del Milenio (ODM) establecidos por la ONU a los países que conforman el Sistema de la Integración Centroamericana (SICA), además, se les proporcionó asistencia técnica para la instalación y uso del SIODM; todo en el marco del proyecto Desarrollo de Capacidades Institucionales de los Gobiernos Mesoamericanos para el Monitoreo y Evaluación del Cumplimiento de los Objetivos de Desarrollo del Milenio, formalizado en la XIII Reunión Cumbre del Mecanismo de Diálogo y Concertación de Tuxtla, firmado en Mérida (Yucatán), el 5 de diciembre de 2011. De igual forma, se ha participado en talleres, reuniones nacionales e internacionales, y en la elaboración de documentos relacionados con la Agenda de Desarrollo Post 2015.

En cuanto al proyecto de implementación del Estándar para el Intercambio de Datos y metadatos Estadísticos (SDMX) en el INEGI, con el propósito de adaptar los flujos SDMX establecidos a las innovaciones metodológicas de la estadística, se llevaron a cabo acciones para la actualización y mantenimiento de flujos de información estadística que actualmente alimentan los Servicios Web del INEGI soportados en este estándar. Estas actividades se refieren a seis temáticas: 1. Estadísticas de Comercio Exterior de Mercancías de México, 2. Indicadores Económicos de Corto Plazo, 3- Producto Interno Bruto Trimestral, 4. Indicadores de los ODM-ONU, 5. Short Term Economic Statistics- OCDE (STES_OCDE) y 6. Infra_Annual_Labour-OCDE.

Asimismo, en 2014 se concluyó el diseño e implementación del Date Structure Definition (DSD) del flujo de información que comprende los 80 indicadores de los ODM. De igual manera, se realizó el diseño conceptual del componente estadístico para la prueba piloto orientada al análisis de la factibilidad de implementación del estándar SDMX en la operación de los flujos de información estadística que alimentan a los Anuarios Estadísticos y Geográficos de los Estados.

Por último, en cuanto al subproceso y macroactividad bases de datos, en 2014 se atendieron, por un lado, la administración de las bases de datos de series de tiempo (BIE y ODM) y por otro, el desarrollo de módulos de procesos de integración de la información y de paquetes de información estadística. En particular, se realizó la conversión del Sistema de Consulta Web de los ODM en plataforma .NET. Se diseñó además un nuevo portal de los ODM para la presentación de información a nivel nacional, estatal y municipal, también se realizó el diseño del Portal Web del Sistema de Indicadores sobre el Cambio Climático, y se trabajó en el mantenimiento del Sistema Integrador de Productos Estadísticos (SIPRE), del BIE, y del SIODM. Además, se brindó asistencia técnica informática a los países miembros del SICA, en especial a Nicaragua, Guatemala y El Salvador. Por otra parte, se realizó el proceso de actualización normativa a las 32 Perspectivas Estadísticas de los Estados, de acuerdo a los criterios editoriales institucionales.

7.2 Análisis y Estudios Económicos

En 2014, el segundo proceso denominado Análisis y Estudios Económicos contribuyó al conocimiento de la economía mexicana con productos de análisis y seguimiento al sector real de la economía, con la generación de indicadores mediante la aplicación de técnicas econométricas y con la elaboración de estudios económicos.

Con el subproceso y macroactividad análisis económico se concertaron e integraron las fechas para el Calendario de Difusión de Información de Coyuntura (CDIC) del INEGI para el 2015. Para apoyar la difusión oportuna y de calidad de la información económica, se llevó a cabo el análisis de información de los temas incluidos en el CDIC para el 2014, lo que derivó en la elaboración mensual y trimestral de boletines de prensa y notas informativas sobre indicadores de coyuntura que provienen de las estadísticas básicas, del Sistema de Cuentas Nacionales México (SCNM), así como de los indicadores cíclicos; además, se validó, apegados al CDIC, la información económica que se integró al apartado tendencias económicas del sitio del INEGI en Internet.

También en 2014, se revisaron los boletines de prensa mediante los cuales se dan a conocer los resultados contenidos en las publicaciones anuales del SCNM y se realizó la revisión, validación, e integración de la información que genera el INEGI al anexo estadístico del Segundo Informe de Gobierno de la Presidencia de la República 2013, así como la correspondiente al Primer Informe de Ejecución del Plan Nacional de Desarrollo 2013-2018. En 2014, se integraron las colaboraciones mensuales para la revista Este País. Se dio seguimiento hemerográfico a la evolución económica nacional e internacional, lo que permitió apoyar el análisis de los indicadores económicos de coyuntura. Además, se integró el Calendario de Publicación de Información de Interés Nacional para el 2015.

Con el subproceso y macroactividad estudios econométricos se generó de manera mensual el Sistema de Indicadores Cíclicos, el cual sirvió como insumo para la actualización del Reloj de los Ciclos Económicos de México y para el Tablero de Indicadores Económicos, donde se pueden analizar los componentes cíclicos, series originales y originales corregidas por efectos del calendario, series desestacionalizadas y de tendencia para un grupo de indicadores.

En este mismo ámbito, se generaron series desestacionalizadas, series de tendencia-ciclo y series originales corregidas por efectos del calendario de indicadores derivados de la estadística básica y de los indicadores de corto plazo y regionales del SCNM.

En septiembre de 2014 se llevaron a cabo reuniones con funcionarios del gobierno federal y analistas económicos para revisar los componentes con los que se calculan los indicadores cíclicos, se analizaron las propuestas y se procederá a evaluar los indicadores a fin de definir si son factibles de incorporarlos a los indicadores compuestos. Con el fin de conocer la experiencia de esos países, tanto en la metodología como en el paquete utilizado en el análisis y conciliación de series de tiempo, y en los programas de ajuste estacional, se realizó una visita de trabajo en el mes de abril, al Buró de Censos de Estados Unidos y a la oficina de Estadísticas de Canadá.

Con el subproceso y macroactividad estudios sectoriales y regionales se realizaron diversos estudios sobre el entorno económico sectorial que dieron como resultado las publicaciones denominadas Estadísticas a propósito de.....: *la Industria de Restaurantes y Alimentos Condimentados y sobre la Industria del Calzado.*

En septiembre y octubre, se impartió la conferencia acerca del *“Uso de distintas fuentes de información para la investigación”* tanto en la Universidad Nacional Autónoma de México (UNAM) como en la Universidad Autónoma metropolitana (UAM), como parte de la Cátedra INEGI que promueve el Instituto.

Finalmente, con el subproceso y macroactividad proyectos económicos especiales, se generaron dos publicaciones: el Perfil de las Empresas Constructoras de México y el Perfil de los Transportes de México.

7.3 Investigación

Son tres los objetivos fundamentales del proceso Investigación: generar conocimiento útil mediante el desarrollo de proyectos de investigación en materia estadística y geográfica; fortalecer las relaciones institucionales del INEGI con los principales centros académicos del país; y contribuir al fortalecimiento del Sistema Nacional de Información Estadística y Geográfica a través de la organización de actividades para la transmisión y fortalecimiento del conocimiento estadístico y geográfico. Para cumplir estos objetivos, se establecieron tres Subprocesos: Investigación, Vinculación con Instituciones Académicas y Seminarios de Información Estadística y Geográfica.

7.3.1 Investigación

Durante el año se concluyeron las etapas programadas de los siguientes proyectos que formaron parte del Programa Anual de Investigación del INEGI 2014:

- Bienestar Subjetivo
 - Revisión de la econometría del bienestar subjetivo.
 - Medición del Bienestar Subjetivo durante 2014.
 - Inclusión de una batería de preguntas sobre bienestar subjetivo en la Encuesta Nacional sobre Uso del Tiempo 2014.
- Mercado de Trabajo
 - Propuesta de estimación de la Tasa de Desocupación Abierta a nivel de municipio con base en información de la Encuesta Nacional de Ocupación y Empleo.
 - Participación en equipo de trabajo sobre Big Data aplicado a la medición del bienestar subjetivo, a partir de la propuesta metodológica de Universidad de Pennsylvania.
 - Estimación de la Informalidad y sus componentes en el Producto Interno Bruto.
 - El nuevo marco conceptual de la Organización Internacional del Trabajo para la medición del trabajo: una reflexión crítica.
 - Seguimiento y actualización de las estadísticas de población joven por condición de actividad.
 - El trabajo remunerado femenino en el último lustro: cambios y tendencias desde la perspectiva social.
 - Evolución del trabajo doméstico remunerado y no remunerado en México.
- Otros temas
 - Estimación de la distribución del ingreso ajustada con Cuentas Nacionales (Conclusión).
 - Cuantificando la clase media en México en la primera década del siglo: un ejercicio exploratorio.
 - Modelo de Equilibrio General Computable para México.
 - Ejercicio de estadística comparativa con base en la MCS 2011 construida usando la MIP 2008: Analizar algunos de los efectos estructurales del Tratado de Libre Comercio de América del Norte (TLCAN) a 20 años de su puesta en marcha.
 - Módulo de acceso a activos del proyecto Evidencia y Datos para la Equidad de Género (EDGE).
 - Umbrales estadísticos del Indicador de Confianza del Consumidor.
 - De la petrolización a la maquila (conclusión).

- Actualización del diagrama de los ciclos económicos.

Además, se participó activamente, mediante conferencias de prensa, presentaciones y entrevistas con medios de prensa, radio y televisión, en la difusión de los resultados de actividades originadas en el área de investigación, clase media en México y los resultados del Módulo de Bienestar Autorreportado (BIARE) y sobre la nueva forma de presentar el índice de confianza del consumidor.

Como parte de las actividades que desarrolla el cuerpo regular de investigadores del INEGI, se participó en diversos eventos internacionales en representación del Instituto, en algunos de ellos se presentaron temas de corte estadístico, económico y sociodemográfico. El Cuadro 7.1 resume el panorama en esta materia:

Cuadro 7.1
Participación en Eventos Internacionales, 2014

Tema	Sede
Evento paralelo del 58° Período de Sesiones de la Comisión de la Condición Jurídica y Social de la Mujer	Nueva York, Estados Unidos de América (EUA)) el día 17 de marzo de 2014
Workshop on using big data for forecasting and statistics	Frankfurt (Alemania) del 7 al 8 de abril de 2014
Wellbeing and Public Policy Conference	Hamilton College, Clinton, Nueva York (EUA), del 10 al 12 de junio de 2014
ICAEM The 2014 International Conference of Applied and Engineering Mathematics	Londres (Reino Unido) del 2 al 4 de julio de 2014
34 th . International Symposium on Forecasting; y en el Workshop #1.- Forecasting Time Series using GAS models	Rotterdam, (Países Bajos) del 29 de junio al 2 de julio de 2014.
UNECE Expert Group on Measuring Quality of Employment (EG MQE)	Berlín (Alemania) del 10 al 11 de septiembre de 2014
Work Session and Workshop on Migration Statistics	Chişinău, (Republica de Moldova) del 8 al 12 de septiembre de 2014.
Conferencia sobre Big Data en el marco de la Reunión Regional de Planeación 2015 de UNFPA	Panamá (Panamá) el 3 de diciembre de 2014.

Adicional a lo anterior, se llevan a cabo actividades permanentes de apoyo a la cooperación internacional, con acciones tales como:

- Se analizaron las publicaciones de Naciones Unidas: Report of the Friends of the Chair on broader measures of progress y Big data and modernization of statistical systems.
- Se respondió el requerimiento con respecto al documento Migration Statistics in Switzerland: New Sources and New Challenges
- Se participó en las reuniones de trabajo para la organización del V Foro Mundial de la OCDE a realizarse en 2015.
- Se elaboró una nota informativa para el IASI sobre la estimación de la magnitud de la economía informal en el Producto Interno Bruto (PIB).
- Se elaboró la presentación Mexico's LFS Data Seen Through the New Perspective on Work para el Quinto Foro Global de Estadísticas de Género.
- Se elaboraron comentarios al documento Better Data to Better Monitor the Status of Women in Informal Employment, Unpaid Work and Work in Agriculture, emitido conjuntamente por la OIT y la fundación internacional Data2X.
- Se elaboraron comentarios al Secretariado Técnico del Grupo Europeo sobre el documento de medición de la calidad del empleo que será integrado en la versión final que se remitirá a la Conferencia de Estadísticos Europeos en 2015.

En el ámbito nacional, entre otras actividades importantes, se participó de las siguientes:

- Reuniones de trabajo en torno al Indicador Instituto Mexicano de Ejecutivos de Finanzas (IMEF) del Entorno Empresarial Mexicano, el Indicador de Confianza del Consumidor, la normatividad para incluir la perspectiva de género en las actividades estadísticas del SNIEG y sobre Big Data en el INEGI.
- Reunión con las siguientes instituciones: el Instituto de Ciencias de la Felicidad, el Instituto Cultural de Aguascalientes, la Secretaría de Desarrollo Económico (Aguascalientes), el Banco de México y, entre otras, la Unidad de Inteligencia de la Secretaría de Hacienda sobre cuestiones relativas a la economía informal.
- Participación en la preparación o desarrollo de los siguientes seminarios: Seminario Satisfacción Subjetiva sobre la Vida y la Sociedad (SAVISO), el Seminario en torno a la resolución de la XIX Conferencia Internacional de Estadísticos del Trabajo, V Foro Mundial de la OCDE para 2015 y Seminario de Evaluación de la Calidad de la Información. Se participó además en el 2° Taller Dictaminación Coyuntura Demográfica.
- Se realizó propuesta sobre lo que se puede obtener de la Encuesta Nacional de Gastos de los Hogares (ENGASTO) y la Encuesta Nacional de Ocupación y Empleo (ENOE) para lograr una estimación potencial de vivienda y se dio respuesta a distintas solicitudes relacionadas con los proyectos de investigación del área que nos fueron canalizadas por el área de atención a usuarios.
- Coloquio de Investigación

A través del sistema de videoconferencias del INEGI se transmitieron en el edificio Sede, edificio en Patriotismo y a las Direcciones Regionales, cuatro conferencias. El 30 de enero, el Dr. Pablo Ruíz Nápoles dictó la conferencia Políticas de mitigación del cambio climático en México: un análisis de insumo-producto; el 24 de julio el Dr. Alfredo Bustos y de la Tijera, del INEGI, presentó: Estimación de la distribución del ingreso a partir de datos de encuestas, con ajuste para lograr su compatibilidad con otras fuentes; el 9 de octubre el Dr. Manuel Mendoza Ramírez del Departamento de Estadística del Instituto Tecnológico Autónomo de México presentó el Análisis Bayesiano en Poblaciones Finitas y el 23 de octubre, el Lic. Juan Antonio Mendoza y el Dr. Víctor M. Guerrero del ITAM presentaron la ponencia *¿Crecemos más de lo que creemos? Análisis del crecimiento económico de México visto desde el espacio.*

7.3.2 Vinculación con Instituciones Académicas

Igual importancia para el Instituto, revisten las acciones realizadas de cooperación con el sector académico y organismos de profesionistas que permiten al INEGI fomentar la difusión y capacitación, así como emprender o apoyar proyectos de investigación y brindar apoyos de extensión técnicos y tecnológicos en materia de estadística y geografía. Entre estas actividades destacan las siguientes:

- Cátedra INEGI

Durante el año 2014 la Cátedra INEGI se desarrolló en la Universidad Popular Autónoma de Puebla y en la Facultad de Economía de la Universidad Autónoma del Estado de México con el programa que se aprecia en el Cuadro 7.2

Cuadro 7.2
Cátedra INEGI, 2014

Universidad Autónoma de Puebla		Universidad Autónoma del Estado de México	
Fecha	Tema	Fecha	Tema
6 febrero	Sistema de Indicadores Cíclicos	21 de agosto	Indicadores Económicos de Coyuntura
13 febrero	Los Índices Nacionales de Precios	28 de agosto	Censo de Población y Vivienda
20 febrero	Plataforma Mapa Digital de México	4 de septiembre	El Sistema de Cuentas Nacionales de México
27 febrero	Encuestas en hogares	11 de septiembre	Censos Económicos
6 marzo	Directorio Estadístico Nacional de Unidades Económicas	18 de septiembre	Encuesta Nacional Agropecuaria 2012
13 marzo	Población y vivienda	25 de septiembre	Encuestas en Establecimientos
20 marzo	El Sistema de Cuentas Nacionales de México	9 de octubre	Los Índices Nacionales de Precios
27 marzo	Registros administrativos	16 de octubre	Estadísticas de Comercio Exterior y otros registros administrativos
3 abril	Inventario de los Recursos Naturales en México	23 de octubre	Mapa Digital de México
10 abril	Información de Gobierno, Seguridad Pública Impartición de Justicia	30 de octubre	Bienestar Autorreportado
24 abril	Bienestar Autorreportado (BIARE)	6 de noviembre	Innovaciones en Estadística Uso de distintas fuentes de información del INEGI para realizar análisis e investigación

- Convenios con Instituciones Académicas

Para desarrollar un programa de actividades en los campos de capacitación, investigación, extensión, difusión y de apoyos técnicos y tecnológicos, se establecieron a lo largo del año diferentes modalidades de convenios con instituciones académicas: convenios de colaboración, convenios generales y convenios específicos. El Cuadro 7.2 muestra la investigación al respecto

Cuadro 7.2
Convenios del INEGI con Instituciones Académicas, 2014

Convenios de Colaboración	21 de febrero: Universidad Tecnológica de Tamaulipas Norte. Objetivo: establecer y poner en operación el Centro de Información Estadística y Geográfica en la Universidad.
	29 de octubre: Universidad TECMILENIO. Objetivo: Para desarrollar un programa de becas para trabajadores del INEGI y sus familiares directos.
Convenios Generales	Objetivo: Desarrollar un programa de actividades en los campos de capacitación, investigación, extensión, difusión y apoyos técnicos y tecnológicos.
	• 22 de enero: Universidad de Monterrey (UDEM)
	• 25 de marzo: Colegio de la Frontera Norte, A.C
	• 28 de abril: Universidad Autónoma de San Luis Potosí
	• 24 de julio: Universidad Popular Autónoma del Estado de Puebla, A.C
	• 1 de septiembre: Universidad Autónoma de Sinaloa (UAS)
	• 7 de noviembre: Universidad Autónoma de Nuevo León
• 19 de noviembre: Universidad Autónoma de Yucatán	
Convenios Específicos	9 de mayo: Fondo de Información y Documentación para la Industria (Centro de Investigación e Innovación en tecnologías de la Información y Comunicación (INFOTEC). Objetivo: realizar el seminario Alternativas para incorporar el potencial de Big Data en la información estadística y geográfica oficial y en el proceso de toma de decisiones de políticas públicas.
	23 de mayo: Sociedad Mexicana de Demografía A.C. (SOMEDE). Objetivo: organización y realización de la XII Reunión Nacional de Investigación Demográfica en México, con el tema A 40 años: ¿La familia pequeña vive mejor?.
	Se apoyó con: Diseño y elaboración de un back, elaboración de pendones, letreros de señalamientos, 630 gafetes y la entrega de 500 libretas, la realización de Talleres sobre Explotación del Censo de Población y Vivienda 2010, el Estratificador INEGI, el Mapa Digital de México y el Modelo Markoviano para proyección y estimación de estructuras por edad, sexo y entidad federativa y la impartición de la conferencia sobre el CEMAEDE.
	17 de julio: Asociación Mexicana de Estadística (AME). Objetivo: elaboración de las versiones electrónicas de las Aportaciones a la Estadística de los XXVII y XXVIII Foros Nacionales de Estadística.
	9 de diciembre: El Colegio de México A.C. Objetivo: realizar el Seminario-taller: Información para la toma de decisiones: Población y Medio Ambiente, los días 19 y 20 de febrero de 2015.

Entre otras actividades asociadas a la vinculación con la comunidad académica durante 2014 cabe señalar que se llevaron a cabo dos sesiones del Consejo Consultivo Académico del INEGI. La primera el 19 de mayo y la segunda el 29 de octubre. La información de estas sesiones se pone a disposición de la población en la dirección electrónica: <http://cca.inegi.org.mx/>. En 2014 también continuaron los trabajos de la Maestría en Análisis Estadístico que imparten académicos del Centro de Investigación en Matemáticas A.C., a una generación de servidores públicos del INEGI para el periodo escolar del 2013-2015.

Por otro lado, los tres números anuales de la revista Realidad, datos y espacio. Revista internacional de estadística y geografía fue editada oportunamente en su versión impresa como electrónica. La revista se difunde además por correo electrónico a una base de 1 700 académicos., ello además de la difusión que se llevó a cabo en varios eventos institucionales, se encuentra disponible en la siguiente dirección electrónica: www.inegi.org.mx/rde/index.html. Realidad, datos y espacio. Revista internacional de estadística y geografía está incluida en el índice LATINDEX, que es un sistema de información sobre las revistas de investigación científica, técnico-profesionales y de divulgación científica y cultural que se editan en los países de América Latina, el Caribe, España y Portugal. También fue incorporada al índice CLASE, Citas Latinoamericanas en Ciencias Sociales y Humanidades. La revista fue presentada en el Primer Encuentro Iberoamericano de Socioeconomía, en el panel Revistas Iberoamericanas de Desarrollo.

También a lo largo del año se asistió a las reuniones de los Órganos de Gobierno de los Centros CONACYT, esto es el Centro de Investigación en Matemáticas (CIMAT), el Centro de Investigación e Innovación de la Información y Comunicación (INFOTEC) y el Centro de Investigación en Geografía y Geomática (Centro GEO). Además se atendió la Asamblea de Asociados de CIMAT. Dentro del Programa de Práctica Jurídica de los alumnos de la Facultad de Derecho de la UNAM, 29 estudiantes concluyeron sus prácticas profesionales en nueve áreas del INEGI. Las autoridades del INEGI y de la Facultad de Derecho de la UNAM realizaron la entrega de constancias el 4 de septiembre a 22 estudiantes que iniciaron sus prácticas jurídicas en cinco áreas del INEGI.

En el curso del año se integraron también las propuestas de temas de investigación que realizaron los miembros del Consejo Consultivo Académico del INEGI, las Unidades Administrativas del INEGI, instituciones académicas y miembros del SNIIEG, para que de ellos seleccionen los temas que integrarán la convocatoria 2014-1 del Fondo Sectorial CONACYT-INEGI, que está disponible en la dirección electrónica: <http://www.inegi.org.mx/inegi/conacyt/default.aspx>

- Difusión

En 2014 se difundió entre autoridades y académicos de diversas instituciones de educación superior tanto públicas como privadas y con estas instituciones proyectos y productos como el Tablero de Indicadores Económicos, el Mapa Digital de México, los Censos Económicos 2014 y el Cambio de Año Base del Sistema de Cuentas Nacionales de México. También se llevó a cabo una campaña para solicitar a las autoridades de instituciones académicas que en su página de internet coloquen un banner alusivo a los Censos Económicos 2014. Como resultado de ello se colocaron 186 banners alusivos a los Censos en las páginas de internet de diversas instituciones académicas.

Se difundió entre autoridades y académicos de 250 universidades del país los resultados del CEMAEBE y se presentó la Encuesta Intercensal 2015 en el Consejo Consultivo Académico del INEGI y con académicos de instituciones ubicadas en el Distrito Federal. En esta misma orientación se difundió la 2ª. Conferencia Internacional sobre Estadísticas de Gobernanza, Seguridad y Justicia, los servicios del Laboratorio de Análisis de Datos, el Mapa Digital de México y el Continuo de Elevaciones Mexicano. Además, se atendió la visita académica a la Sede del INEGI por parte de 40 alumnos de la Escuela Superior de Economía del Instituto Politécnico Nacional (IPN) en donde se les impartió una serie de conferencias y talleres.

Por medio del correo electrónico se difundió en las universidades del país la página de Internet del Consejo Consultivo Académico del INEGI, la Convocatoria 2014-1 del Fondo Sectorial CONACYT-INEGI y la convocatoria del Cuarto Concurso Internacional de Tesis sobre Seguridad Pública, Victimización y Justicia en América Latina. Se participó además en la preparación y desarrollo del programa Los Bienes Terrenales de Radio UNAM y se inició una serie de entrevistas para difundir en el sector académico y la

sociedad en general los principales proyectos del INEGI, como los Censos Económicos 2014 y la CEMAEBE.

7.3.3 Seminarios, Conferencias y Talleres de Información Estadística y Geográfica

De gran relevancia para el Instituto y el SNIEG han sido las acciones realizadas de manera conjunta con organismos nacionales, internacionales y con diversas instituciones académicas de educación superior, para la participación y organización de seminarios, conferencias y talleres de información estadística y geográfica, entre los que destacan los siguientes:

- Seminarios
 - 26 y 27 de marzo: Principales resultados de las investigaciones financiadas por el fondo CONACYT-INEGI, en el Salón de Usos Múltiples del piso 4 de INEGI Patriotismo en la ciudad de México.
http://www.inegi.org.mx/eventos/2014/conacyt_inegi/presentacion.aspx
 - 16-17 de junio: Alternativas para incorporar el potencial de BIG DATA en la información estadística y geográfica oficial y en el proceso de toma de decisiones de políticas públicas, auditorio del INFOTEC en Aguascalientes.
 - 16-17 de junio: BIG DATA para la Información Oficial y la Toma de Decisiones, instalaciones de INFOTEC en la ciudad de México.
<http://www.inegi.org.mx/eventos/2014/big-data/presentacion.aspx?b=1>
 - 2 de noviembre: 8th Meeting of the Inter-agency and Expert Group on Gender Statistics, en la sede del INEGI en Aguascalientes.
http://www.inegi.org.mx/eventos/2014/Encuentro_genero2014/presentacion.aspx
 - 3 a 5 de noviembre: 5o. Foro Global de Estadísticas de Género, en la sede del INEGI en Aguascalientes. http://www.inegi.org.mx/eventos/2014/Encuentro_genero2014/presentacion.aspx
 - 5 a 7 de noviembre: XV Encuentro Internacional de Estadísticas de Género, en la sede del INEGI en Aguascalientes.
http://www.inegi.org.mx/eventos/2014/Encuentro_genero2014/presentacion.aspx
 - Reunión preparatoria del 2do. Encuentro Regional de Indicadores sobre Infancia y Adolescencia, organizan UNICEF-INEGI. A solicitud de UNICEF, se llevó a cabo una reunión entre representantes de este organismo e INEGI, para determinar el ámbito de competencia de cada uno y poder llevar a cabo este encuentro. Se sugirió que se realice el próximo año.
 - Seminario-Taller Información para la toma de decisiones: Población y medio ambiente a realizare el 19 y 20 de febrero de 2015. Al cierre del ejercicio 2014 se iniciaron los trabajos de coordinación para la organización de este evento.

- Conferencias
 - 20 de marzo: Coyuntura Económica de México en el Marco Internacional, al Instituto de Estudios Superiores en Dirección de Empresas.
 - 21 de marzo: Encuesta Nacional de Ocupación y Empleo a estudiantes de Economía de la FES Acatlán.
 - 8 y 24 de abril: SCNM e Integración de la Información Económica de Coyuntura, a alumnos del Instituto Tecnológico de Monterrey, Campus Aguascalientes.
 - 29 de abril, 6 y 22 de mayo: SCNM, Indicadores Económicos de Coyuntura, e Índices Nacionales de Precios, a los alumnos de la Escuela Superior de Comercio y Administración (ESCA) Santo Tomás del IPN, respectivamente.
 - 9 de mayo: Matriz Insumo-Producto, a alumnos y académicos de la Facultad de Estudios Superiores (FES) Acatlán de la UNAM.
 - 21 de mayo: Megatendencias del México de hoy, a académicos del Centro de Investigación y Docencia económica (CIDE) Región Centro.
 - 13 de junio: Estadística Espacial como herramienta para el análisis de datos georreferenciados, impartida por el Instituto de Investigación en Matemáticas Aplicadas y en Sistemas (IIMAS) de la UNAM a la comunidad del INEGI en Aguascalientes la conferencia.
 - 28 de agosto: Inducción al uso de información estadística y geográfica y Laboratorio de Análisis de Datos a los estudiantes del Diplomado Introducción a las Relaciones Internacionales y la Diplomacia Mexicana del Instituto Matías Romero de la Secretaría de Relaciones Exteriores.
 - 9 de septiembre: Inducción al uso de información estadística y geográfica y Laboratorio de Análisis de Datos, en el Posgrado en Economía Sede Facultad de Economía de la UNAM.
 - 10 de septiembre: Uso de distintas fuentes de información para la investigación, en el Posgrado en Economía Sede Facultad de Economía de la UNAM.
 - 23 y 24 de septiembre: DENUÉ y SCIAN, en el Centro de Investigaciones Económicas, Administrativas y Sociales del IPN, respectivamente.
 - 24 de septiembre: SCIAN, en la UAM Iztapalapa.
 - 7 de octubre: Indicadores sobre Población Adolescente en el 3er. Coloquio Salud Adolescente, un paso más allá de las disciplinas: Prioridades y estrategias para la salud adolescente realizado en la UNAM.
 - 9 de octubre: SCNM a estudiantes del Tecnológico de Monterrey Campus Aguascalientes.
 - 9 de octubre: Inducción al uso de información estadística y geográfica y Laboratorio de Análisis de Datos, en el Centro de Investigaciones Económicas, Administrativas y Sociales del IPN.
 - 29 de octubre: Uso de distintas fuentes de información del INEGI para realizar análisis e investigación impartida a estudiantes de Economía de la UAM Iztapalapa.
 - 4 de noviembre: Inducción al uso de información estadística y geográfica y Laboratorio de Análisis de Datos, en la Facultad de Contaduría y Administración de la UNAM.

- 10 de noviembre: Uso de distintas fuentes de información del INEGI para realizar análisis e investigación impartida en el Coloquio de Postgrado Información para el Desarrollo, organizado por la Unidad Académica de Economía de la Universidad Autónoma de Nayarit.
- Talleres
 - 4 de febrero: Aplicación e implementación del algoritmo para estimar los saldos netos migratorios, se impartió a funcionarios del INEGI. El taller es parte del proyecto Estimación del saldo neto migratorio en las entidades federativas de México a través de uso de funciones de supervivencia y otros modelos matemáticos, que realizó El Colegio de la Frontera Norte, A.C.
 - 21 y 28 de marzo: Censos Económicos 2014 y DENUÉ, a estudiantes de Economía de la FES Acatlán de la UNAM, respectivamente.
 - 20 de junio: Mapa Digital de México a alumnos y académicos de la FES Acatlán de la UNAM.
 - 7 al 11 de julio: El manejo de imágenes de satélite, a 15 académicos de la Escuela Nacional de Ciencias Biológicas del IPN.
 - 22 de julio: SCIAN, a trabajadores del INEGI.
 - 14 al 17 de junio: Introducción a las Encuestas en Hogares a 15 académicos de la Universidad de Quintana Roo.
 - 18 al 22 de agosto: Encuestas en Hogares a 15 académicos de la Universidad de Quintana Roo.
 - 24 al 26 de septiembre: Uso y Manejo de la base datos de la ENIGH a la Universidad de Quintana Roo.

7.4 Sistema de Seguridad de la Información

En lo que se refiere al Sistema de Seguridad de la Información (SSI) del INEGI, se trabajó en distintas vertientes que posibilitan la construcción integral del SSI: Macro Regulatorio, Procesos y Personas.

- Marco Regulatorio

El 9 de diciembre, en la XI Sesión de la Junta de Gobierno del Instituto, se aprobaron las Políticas para la Seguridad de la Información del INEGI, documento que formaliza el SSI dentro del Instituto y que da pie a la emisión de otros documentos normativos, así como otros mecanismos que permitirán la coordinación de las acciones en todo el INEGI para proteger la confidencialidad, integridad y disponibilidad de la Información.

- Procesos

Durante el 2014 se incrementó el número de procesos que conforman el alcance del Sistema de Seguridad de la Información, pasando de 6 a 17 procesos. En el Cuadro 7.3 se registra el estatus de cada uno de estos procesos que han sido ordenados de acuerdo al nivel de avance respecto a las cuatro etapas definidas para fortalecer la seguridad de la información.

Durante este año, además, se trabajó para que seis procesos concluyeran la etapa de planeación, misma que contempla el desarrollo de una Matriz de Administración de Riesgos (MAR).

Cuadro 7.3
Sistema de Seguridad de Información
Vertiente Proceso, 2014

Proceso	Planear					Implementar			Verificar			Mejorar		
	Impulso (%)	Diagramación	Inventario de Activos	Administración de Riesgos	Aprobación	Informar y Sensibilizar	Preparar y Capacitar	Aplicar	Preparación	Recolección de Evidencias	Emisión de Resultados	Preparación	Lecciones Aprendidas	Pronunciamento
Programa Anual de Estadística y Geografía	100													
Encuesta Nacional de Ocupación y Empleo	95													
Auditoría	95													
Laboratorio de Análisis de Datos	89													
Índices Nacionales de Precios	85													
Registro Estadístico Nacional	85													
Censos Nacionales de Gobierno	44													
Nómina	44													
Determinación del modelo de alturas geoidales	44													
Adquisiciones	44													
Difusión de Información Económica de Coyuntura	36													
Difusión de Información a Sectores Estratégicos	33													
Cuenta Satélite de las Instituciones Sin Fines de Lucro	30													
Quejas y Responsabilidades	29													
Estadísticas Vitales	11													
Directorio Estadístico Nacional de Unidades Económicas	8													
Encuesta Nacional de las Empresas Constructoras	8													

- Personas

Las personas son la vertiente o factor fundamental en el SSI. Por ello, se desarrollaron distintas acciones. Se llevó a cabo la Jornada de Seguridad de la Información 2014, teniendo como evento principal un panel de expertos en la materia compartiendo respecto a los principales retos a los que se enfrentan el sector público y privado en la implementación de acciones orientadas a proteger la información. Adicionalmente dentro de la Jornada, y con el propósito de contribuir al desarrollo de competencias en materia del uso de la tecnología y la seguridad de la información, se impartieron cuatro talleres, Seguridad en las Redes Sociales, Seguridad en Dispositivos Móviles, Seguridad en la Nube y Cifrado de Información. También se llevaron a cabo sesiones de cine debate, actividad que consistió en proyectar un video corto con temas de seguridad de la información, para posteriormente a través de preguntas detonadoras generar un debate entre los asistentes referente a los riesgos a los que está expuesta la información. Cuatro fueron los temas abordados: Escritorio Limpio, Riesgos de la Información, Ingeniería Social por Teléfono y El Peligro de las Redes Sociales.

Para este evento, se realizó previamente un ataque simulado a través de Correo Phising con el objetivo de medir el nivel de conciencia de los servidores públicos respecto a la seguridad de la información. El ejercicio contempló un correo anzuelo y una página con la explicación del ejercicio y recomendaciones para quien sucumbiera ante el ataque, al respecto se obtuvieron los siguientes resultados que se observan en el cuadro 7.4.

Cuadro 7.4
Resultados del Correo Phising, 2014

Estrato	Central		Regional		Estatal	
	Count	Percentage	Count	Percentage	Count	Percentage
Alta Dirección	1	25%	0	0%		
	4		1			
Mandos Medios	34	24%	7	23%	5	10%
	141		30		48	
Enlace y Técnico Operativo	129	29%	26	16%	68	14%
	438		134		480	

8. Gobierno, Seguridad Pública y Justicia

8.1 Censos y Encuestas Nacionales de Gobierno

8.1.1 Censos Nacionales de Gobierno.

En este rubro, se agruparon un total de quince proyectos estadísticos mismos que se clasifican en tres grupos de acuerdo a su temporalidad y ámbito de aplicación: los correspondientes al año 2013 que se encontraban en las etapas finales, los de 2014 que se enfocaron en las etapas de operativo de levantamiento, integración de bases de datos y generación y difusión de productos, y los de 2015 que se encontraban en las etapas de planeación y diseño. Siguiendo este orden, a continuación se presentan los proyectos estadísticos que estuvieron considerados durante el año que ocupa el presente informe.

En relación a los proyectos estadísticos realizados en 2013, en el ámbito federal se ubica el Censo Nacional de Impartición de Justicia Federal (CNIJF) 2011–2013, y en el ámbito estatal están el Censo Nacional de Gobierno, Seguridad Pública y Sistema Penitenciario Estatales 2013, el Censo Nacional de Procuración de Justicia Estatal 2013 y el Censo Nacional de Impartición de Justicia Estatal 2013. El ámbito municipal, se llevó a cabo el Censo Nacional de Gobiernos Municipales y Delegacionales 2013. De todos estos proyectos, en el curso del año 2013 se realizaron las solicitudes a biblioteca digital de la elaboración de las fichas catalográficas de los documentos de resultados respectivos así como el trámite de los derechos de autor de las Memorias de actividades del cada uno de ellos.

Dentro de los proyectos desarrollados en 2013, el Censo Nacional de Impartición de Justicia Federal 2011–2013, y el Censo Nacional de Gobiernos Municipales y Delegacionales 2013 publicaron sus resultados durante el año 2014, conforme a la programación de actividades para la difusión dentro de sus cronogramas de actividades. A continuación se mencionan los principales resultados asociados a estos proyectos:

- Censo Nacional de Impartición de Justicia Federal 2011 – 2013 (CNIJF 2011-2013)

Este Censo se realizó por primera vez durante el año 2013 a fin de contar con referentes de información estadística en materia de impartición de justicia que cubriera el ámbito de actuación federal, y con ello lograr la cobertura total de los Poderes Judiciales del país. El INEGI acordó con el Consejo de la Judicatura Federal determinar los canales de comunicación e intercambio de información con los órganos encargados de atender la función de impartición de justicia a nivel federal. Así, a través de las sesiones del Comité Técnico Especializado de Información de Impartición de Justicia del Subsistema Nacional de Información de Gobierno, Seguridad Pública e Impartición de Justicia (SNIGSPIJ), se lograron los consensos necesarios para diseñar el CNIJF. A efecto de homologar la información obtenida a través del Censo Nacional de Impartición de Justicia Estatal, se tomó también la decisión de llevar a cabo en un mismo levantamiento los cuestionarios correspondientes a los años 2011, 2012 y 2013. Así, durante marzo de 2014 se publicaron los resultados que fueron integrados a una base de más de 23 mil datos, que se presentan para consulta en 47 tabulados y 4 módulos de Consulta Interactiva de Datos (cubos) junto con sus documentos conceptuales y metodológicos correspondientes, todos ellos en la página de Internet del Instituto.

- Censo Nacional de Gobiernos Municipales y Delegacionales 2013 (CNGMD 2013)

El CNGMD se llevó a cabo por tercera ocasión, conservando el mismo objetivo de los proyectos anteriores, con la debida actualización de la información. Los resultados se publicaron en junio de 2014, mismos que se integraron por una base de más de 20 millones de datos y que se presentan para consulta en 58 tabulados y seis módulos de Consulta Interactiva de Datos (cubos) junto con sus documentos conceptuales y metodológicos correspondientes, todos ellos en la página de Internet del Instituto.

Ahora bien, dentro de los proyectos desarrollados en 2014 se encuentran los siguientes tres censos: Censo Nacional de Gobierno, Seguridad Pública y Sistema Penitenciario Estatales 2014 (CNGSPSE 2014). Se llevó a cabo por quinta ocasión, conservando el mismo objetivo de los proyectos anteriores, con la debida actualización de la información. En diciembre se publicaron los resultados de este Censo, mismos que se integraron por una base de más de 576 mil datos y que se presentan para consulta en 49 tabulados y cuatro módulos de Consulta Interactiva de Datos (cubos) junto con sus documentos conceptuales y metodológicos correspondientes, todos ellos en la página de Internet del Instituto.

- Censo Nacional de Procuración de Justicia Estatal 2014 (CNPJE 2014)

Este año se realizó por cuarta ocasión el CNPJE. Al igual que en el levantamiento de 2013, el de 2014 se realizó en coordinación con la Conferencia Nacional de Procuración de Justicia (CNPJ), dentro del cual el operativo de levantamiento estuvo a cargo en su totalidad por el INEGI, como fue el año anterior. El objetivo del Censo se mantuvo, actualizando la información para obtener los datos correspondientes a 2013. En diciembre se publicaron los resultados, que fueron integrados a una base de más de 1.5 millones de datos, los cuales se presentan para consulta en 33 tabulados y cuatro módulos de Consulta Interactiva de Datos (cubos) junto con sus documentos conceptuales y metodológicos correspondientes, todos ellos en la página de Internet del Instituto.

- Censo Nacional de Impartición de Justicia Estatal 2014 (CNIJE 2014)

Se realizó por cuarta ocasión de manera coordinada entre la Comisión Nacional de Tribunales Superiores de Justicia de los Estados Unidos Mexicanos (CONATRIJ) y el INEGI, teniendo el Instituto la responsabilidad total del operativo de levantamiento. El objetivo del Censo es el mismo de sus ediciones previas, actualizando la información. En diciembre se publicaron los resultados, que fueron integrados a una base de más de 1.8 millones de datos, que se presentan para consulta en 48 tabulados y cinco módulos de Consulta Interactiva de Datos (cubos) junto con sus documentos conceptuales y metodológicos correspondientes, todos ellos en la página de Internet del Instituto.

En relación a los proyectos estadísticos que iniciaron actividades dentro del año 2014, pero que tendrán continuidad en el año 2015, ya sea por publicación de sus resultados, o que realizarán actividades de levantamiento, o incluso proyectos estadísticos que concluyeron el año con actividades correspondientes a las etapas de diseño y planeación, se encuentran los siguientes: en el ámbito federal el Censo Nacional de Impartición de Justicia Federal 2014, el Censo Nacional de Impartición de Justicia Federal 2015. Por su parte, en el ámbito estatal se ubican el Censo Nacional de Gobierno, Seguridad Pública y Sistema Penitenciario Estatales 2015, el Censo Nacional de Procuración de Justicia Estatal 2015, el Censo Nacional de Impartición de Justicia Estatal 2015 y el Censo Nacional de Poderes Legislativos Estatales 2015. Por último, en el ámbito municipal, el Censo Nacional de Gobiernos Municipales y Delegacionales 2015.

8.1.2 Encuestas Nacionales en Hogares y Unidades Económicas

Dentro de las Encuestas Nacionales de Gobierno, en Hogares y en Unidades Económicas, relativas a los temas de gobierno, crimen, seguridad pública, victimización, justicia y sistema penitenciario, se agruparon seis proyectos estadísticos que se clasifican en dos grupos de acuerdo a su ámbito de aplicación, desarrollo y temporalidad. El primero de ellos correspondiente a la encuesta que se levantó durante el año 2013, pero en el año 2014 desarrolló las etapas de validación de la base de datos, generación de tabulados y resultados, entrega de resultados, vinculación, análisis de calidad estadística, mejoras y resguardo de productos. En cuanto al segundo grupo, se encuentran las encuestas levantadas durante 2014, mismas que incluyeron actividades propias de las etapas de elaboración del marco conceptual, el

instrumento de captación, el diseño del tamaño de la muestra, la validación del cuestionario electrónico, la participación en la capacitación y acompañamiento en campo, el levantamiento, la revisión de los criterios de validación de la base de datos y de codificación, la validación de la base de datos, la generación de tabulados y resultados, la entrega de resultados, la vinculación, el análisis de calidad estadística, las mejoras y, por último, el resguardo de productos del proyecto.

En relación al proyecto estadístico del año 2013, que correspondió a la Encuesta Nacional de Calidad e Impacto Gubernamental (ENCIG) 2013, destaca lo siguiente:

Su objetivo es recabar, en ciudades de 100 000 y más habitantes, información con representatividad nacional y por entidad federativa sobre las experiencias y la percepción de la población con trámites y servicios públicos durante el 2013 que proporcionan los diferentes niveles de gobierno, incluyendo servicios de seguridad pública y justicia, que aporten elementos para la toma de decisiones de política pública.

Durante el año 2014 se realizó la validación de las bases de datos y se inició el proceso de edición y publicación. Así, en el 16 de junio de 2014, el INEGI presentó los resultados de esta encuesta, que generó información a nivel nacional y por entidad federativa sobre la experiencias de los ciudadanos respecto de la calidad de trámites y servicios públicos que otorgan los gobiernos federal, estatales y municipales, de igual manera exploró la satisfacción y atributos de dichos trámites y servicios y contempló un importante apartado sobre corrupción (prevalencia e incidencia) el cual se basa en experiencias que han tenido los usuarios en el contacto con autoridades de los tres ámbitos de gobierno y en diferentes materias. La difusión del boletín de prensa se realizó entre actores clave y audiencias estratégicas del SNIGSPIJ. Así, durante el mes de julio la difusión se centró -entre otros- en los integrantes de los órganos colegiados del Subsistema, así como en funcionarios de las 32 entidades federativas del país, responsables de la función de gobierno.

Con base en los resultados obtenidos en 2013, se identificaron oportunidades de mejora en la ENCIG, mismas que serán aplicadas en el diseño del cuestionario para 2015. Asimismo, se planteó la posibilidad de incorporar reactivos adicionales que permitirán medir con mayor profundidad los temas relacionados a la corrupción que sufren las personas al realizar trámites, pagos o servicios ante instituciones de gobierno.

Para los proyectos que se levantaron durante el año 2014, se encuentran los siguientes:

- Encuesta Nacional de Victimización y Percepción sobre Seguridad Pública (ENVIPE) 2014

El objetivo de esta encuesta es obtener estimaciones con representatividad a nivel nacional y estatal de la prevalencia e incidencia delictiva que afectó a los hogares y a los miembros del hogar durante 2013, así como la correspondiente cifra negra. Asimismo, se capta información para hacer estimaciones a nivel nacional sobre las características del delito, las víctimas y el contexto de la victimización. Adicionalmente, se obtiene información sobre la percepción de la seguridad pública, así como del desempeño y las experiencias ciudadanas con las instituciones a cargo de la seguridad pública y la justicia. Todo ello con el fin de proveer información al público en general y generar elementos para la toma de decisiones de política pública en estas materias.

Para este proyecto, y con el objetivo de conocer y verificar las etapas de validación con que contó el Sistema de Captación Electrónica (SICAPENVIPE2014), se instaló y ejecutó el mismo en un equipo HP6735b. Posteriormente y para alcanzar un manejo adecuado del SICAPENVIPE2014 se realizaron los ejercicios de captura y validación de la información proporcionados en el curso de capacitación que se programó a los responsables de procesos del proyecto. Esta práctica permitió observar y analizar tanto la verificación de rangos como la validación de cada tabla que lleva a cabo el sistema durante una entrevista. Dicha validación, conocida como Validación en Línea; tiene como propósito el proporcionar al entrevistador advertencias sobre posibles inconsistencias así como informar de ser el caso de la existencia de secuencias no válidas dentro de cada sección del cuestionario principal y/o módulo de victimización.

En el curso del proyecto se validaron las bases de datos del proyecto. En este sentido, se anotaron en una bitácora las inconsistencias encontradas, y se realizó un documento que integró la explotación de cada una de las preguntas que conformaron los cuestionarios del proyecto. Debe subrayarse que durante septiembre se coordinó una reunión de trabajo con funcionarios de la Presidencia de la República, la

Secretaría de Gobernación, la Comisión Nacional de Seguridad, el Secretariado Ejecutivo del Sistema Nacional de Seguridad Pública, y el Centro Nacional de Información, con objeto de revisar los resultados de la ENVIPE, así como identificar e integrar posibles necesidades de información sobre este proyecto, por parte de los actores relevantes.

Finalmente, el 30 de septiembre de 2014, el INEGI presentó los resultados de la ENVIPE, que generó información a nivel nacional y por entidad federativa sobre el fenómeno de la victimización delictiva durante 2013 (Prevalencia e Incidencia), la cifra negra de delitos, la percepción social respecto de la seguridad pública y el desempeño de las autoridades, entre otros elementos de información relevante para políticas públicas en estas materias.

- Encuesta Nacional de Victimización de Empresas (ENVE) 2014

El objetivo de esta encuesta es generar información para elaborar estimaciones con año de referencia 2013, con cobertura nacional y por entidad federativa, para el sector privado sobre las siguientes temáticas: prevalencia delictiva, niveles de incidencia delictiva y la correspondiente cifra negra, características del delito, contexto de la victimización y el impacto económico y social del delito en los establecimientos económicos del sector privado, percepción de la seguridad pública, así como sobre el desempeño y experiencias con las instituciones a cargo de la seguridad pública y la justicia.

Durante el mes de abril se realizó la capacitación a los responsables del levantamiento de la ENVE en la ciudad de Guadalajara, Jalisco, en la que se presentaron, entre otros temas, la parte teórica conceptual del proyecto, así como los aspectos conceptuales.

El 12 de diciembre de 2014 el INEGI publicó el boletín de prensa y la nota técnica, con los principales resultados de la ENVE, que generó información estadística que permite realizar estimaciones con cobertura nacional, referida a 2013, sobre la prevalencia e incidencia delictivas en unidades económicas, y la correspondiente cifra negra a nivel nacional y por entidad federativa. Asimismo, recabó información sobre las características del delito, el contexto de la victimización y el impacto económico del delito en las unidades económicas del sector privado, y aborda la medición de las percepciones y actitudes hacia la seguridad pública. Ello, con el fin de proveer información estadística que soporte la toma de decisiones de política pública y para el sector empresarial.

Posterior a la publicación de resultados de la ENVE se realizó una presentación de sus principales resultados entre los actores relevantes propios del SNIGSPIJ, entre los que se encuentran: Gobernadores, Secretarios de Seguridad Pública, Responsables de Reinserción Social o Sistema Penitenciario, Secretarios de Gobierno, Secretarios de Finanzas, Procuradores y Fiscales Generales de Justicia, Presidentes de Poderes Judiciales, Oficiales Mayores u homólogos, Coordinadores de Asesores de Gobernadores u homólogos de las entidades federativas; órganos colegiados, grupos de trabajo e integrantes del SNIGSPIJ, representantes de Organizaciones de la Sociedad Civil, Directores Regionales y Coordinadores Estatales del INEGI, Presidentes Municipales y Delegados del Distrito Federal, representantes de organismos internacionales, organismos autónomos, Instituto de Derechos Humanos e Institutos de las Mujeres de los estados y del Distrito Federal y otros funcionarios de la Administración Pública Federal.

- Encuesta de Cohesión Social para la Prevención de la Violencia y la Delincuencia (ECOPRED) 2014

El objetivo de esta encuesta es medir en los jóvenes de 12 a 29 años de edad los factores de riesgo y exposición a situaciones de violencia y delincuencia que incrementan la posibilidad de que esta población objeto de estudio replique posteriormente las mismas situaciones en la sociedad. Estos factores incluyen el contexto individual de los jóvenes, el desarrollo y relaciones dentro de sus familias, la influencia e interacción con amistades y compañeros, y las relaciones y apoyos entre los miembros de una comunidad, así como el contexto social en general.

De esta manera, se generaron un conjunto amplio de validaciones a lo largo del desarrollo de la aplicación electrónica, desde mensajes de error, interrelación de preguntas, validaciones de rangos sujetas al cauce de la entrevista y al instrumento en papel. Las validaciones se aplicaron al cuestionario electrónico de manera directa, es decir, presentaron los mensajes de posibles inconsistencias desde el

momento de la entrevista. Se establecieron alrededor de 260 criterios de validación para la totalidad de las preguntas en el cuestionario principal y el módulo de jóvenes.

Para el desarrollo de este proyecto se equiparó tanto los nombres de las variables en el documento de Requerimiento de Validación ECOPRED, como los nombres de las variables que aparecerán en la base de datos. Se revisaron también los códigos de resultados, las encuestas terminadas y los errores de finalización para hacer la entrega de la base al área de Desarrollo de Componentes de Software de Uso Común para la correspondiente aplicación de las validaciones.

Finalmente se concluyó el plan de tabulados, mismo que para poder ser integrado conforme a lo programado, requirió del análisis de las variables derivadas del levantamiento, así como su cruce, para poder presentar los principales resultados del proyecto. Así se dio fin al operativo del levantamiento de ECOPRED con lo cual se concluyó con la integración de las experiencias en campo y con las reuniones en las cuales las verificadoras de campo compartieron sus experiencias y sus observaciones, mismas que resultarán de fundamental importancia, en caso de repetir un ejercicio de esta naturaleza y características metodológicas.

- Encuesta Nacional de Seguridad Pública Urbana (ENSU) 2014

El objetivo de esta encuesta es generar información trimestral para realizar estimaciones con representatividad a nivel nacional sobre la percepción de la población sobre la seguridad pública en su ciudad. Se busca proporcionar información al público en general y proveer elementos para la toma de decisiones de política pública en materia de seguridad. Además, busca medir las expectativas de la ciudadanía con respecto a las condiciones de seguridad pública en los próximos 12 meses, el atestiguamiento de conductas delictivas o antisociales que afectan a la población, identificar los cambios en las actividades y rutinas de las personas por temor al delito y la percepción de la población sobre el desempeño de los policías estatales y municipales.

Se concluyó la generación e integración de la base de datos propia de la encuesta, conforme al instrumento de trabajo y al archivo descriptor de datos. El orden y estructura de los datos de la base facilitarán la explotación de la información.

Durante el cuarto trimestre del año, se aprobó el índice temático de la Encuesta Nacional de Seguridad Pública Urbana (ENSU) en el cual se determinó que a partir de este periodo se generarán dos tabulados: uno con el comparativo a un año y otro que contenga la serie histórica. Lo anterior con la finalidad de atender a diversos usuarios según el nivel de profundidad que tengan en el tema.

Aunado a esto se trabajó con un programa en el software R con el cual se obtuvieron todas las estimaciones de la encuesta además de sus precisiones (coeficientes de variación, efectos del diseño, intervalos de confianza, etc.), correspondientes al cuarto trimestre del año 2014, para generar las presentaciones ejecutivas, tabulados y pruebas de hipótesis. Al respecto, es importante mencionar que, el índice temático de la encuesta se mantuvo a lo largo del año, lo cual facilita la consulta y análisis de la información derivada de la misma. En este sentido, y tomando en consideración las necesidades de los distintos usuarios de la información que se genera con este proyecto, para el año 2015 se contempla la incorporación de un nuevo tema al cuestionario de la encuesta.

Los boletines de prensa que se generaron del proyecto a lo largo del año se hicieron llegar a audiencias clave y actores relevantes del SNIGSPIJ, entre los que se encuentran: órganos colegiados (Comités Técnicos Especializados y Comité Ejecutivo), integrantes del Grupo de Enfoque del Subsistema, Representantes de Organizaciones de la Sociedad Civil, Secretarios de Gobierno, Secretarios de Seguridad Pública, Oficiales Mayores u homólogos, Presidentes de los Poderes Judiciales, Procuradores Generales de Justicia y Fiscales Generales de las entidades federativas, responsables del Sistema Penitenciario en las entidades federativas, así como a una relación de alrededor de 200 instituciones o expertos derivados de la 2a. Conferencias Internacional sobre Estadísticas de Gobernanza, Seguridad y Justicia, realizada en el mes de junio, entre otros. Así también, se elaboraron y publicaron mensajes sobre la publicación de los resultados de la ENSU, en redes sociales.

8.2 Desarrollo del Subsistema Nacional de Información de Gobierno, Seguridad Pública e Impartición de Justicia

Para optimizar el desarrollo de los procesos y productos del SNIGSPIJ, en particular buscando su adecuación a las necesidades de los actores y organizaciones públicas y privadas relevantes del mismo, en el curso de 2014 se realizaron las siguientes actividades.

8.2.1 Generación de Estadísticas Básicas y Derivadas

- Encuestas Regulares
 - Se actualizó el marco conceptual de la ENVIPE 2014, se mejoró el manual del entrevistador 2014 y actualizó el diseño del instrumento de captación con el fin de lograr que los entrevistadores tuvieran una mejor comprensión de los temas que abarca dicho proyecto.
 - Se elaboró el marco conceptual de la ENCIG 2013, se diseñó el instrumento de captación y se mejoró el manual del entrevistador.
 - Se elaboró el marco conceptual y se diseñó el instrumento de captación de la ENSU, que tiene periodicidad trimestral y cuyos primeros resultados fueron publicados el 2 de octubre de 2013.
- Estadísticas Derivadas
 - Se integró una base de datos de los Censos Municipales 2009 y 2011 y se incluyeron 66 variables sobre las características sociodemográficas de la población para cada uno de los 2 457 municipios del país, para la explotación y análisis de la información.
 - Derivado de que en abril de 2013 se publicaron las Proyecciones de Población 2010-2030 oficiales del Consejo Nacional de Población (CONAPO), y se dispuso de la información de estadísticas de mortalidad por causas 2012, definitiva, se actualizaron las estimaciones de las tasas de defunciones por homicidio por entidad de ocurrencia y por grupos de edad, así como por municipio de ocurrencia.
 - Se concluyó la primera etapa de revisión de la Encuesta Nacional sobre la Dinámica de las Relaciones en los Hogares (ENDIREH 2011 y la construcción de los principales indicadores sobre las prevalencias total, por tipo y por agresor (pareja y no pareja) para poder atender los requerimientos y solicitudes constantes sobre este tema. Asimismo, se elaboró la propuesta para el Proyecto de Evaluación de las Encuestas de Violencia contra las Mujeres, programado para realizarse durante 2014-2015.

8.2.2 Análisis y Producción Editorial

- Serie Estadísticas de Gobierno, Seguridad Pública y Justicia Estatal

Se actualizaron los análisis descriptivos con amplia información estadística sobre la estructura, composición y gestión de la administración pública, las corporaciones de seguridad pública, de procuración de justicia, de impartición de justicia, así como del sistema penitenciario, tomando como fuente básica la información recopilada a través del Censo Nacional de Gobierno, Seguridad Pública y Sistema Penitenciario Estatal, del Censo de Procuración de Justicia Estatal y del Censo de Impartición de Justicia Estatal.

- Cuadernos Temáticos

Se elaboró la serie de cuadernos temáticos, los cuales presentaran análisis que abordarán temáticas como victimización, violencia social y contra las mujeres, sobre la participación de las mujeres en los gobiernos estatales y municipales, sistema penitenciario y homicidios.

Se concluyó la preparación del Cuaderno Análisis de la Victimización en México 2011-2013, que presenta información sobre la percepción de la seguridad entre la población, los efectos que esta tiene en los patrones cotidianos y sociales de la población y en la restricción de sus libertades; así como las características de las víctimas, y las condiciones del delito, así como sobre la valoración sobre el desempeño institucional que tiene la población.

A partir de la propuesta temática y de contenido para el documento de análisis La presencia de las mujeres en los gobiernos municipales, se concluyó el documento final, a partir de las bases de datos de los Censos Municipales y Delegacionales 2009 y 2011, que incluyó 66 variables sobre las características sociodemográficas de la población para cada uno de los 2 457 municipios del país.

- Anuarios Estadísticos, apartado sobre Gobierno, Seguridad y Justicia

Se concluyeron los cuadros para los capítulos de gobierno y de seguridad y justicia que serán incluidos en los Anuarios Estadísticos y Geográficos en sus tres versiones: por estado, comparativo por entidad federativa y de los Estados Unidos Mexicanos.

Se incorpora la información gestionada ante la Procuraduría General de la República (PGR), la Comisión Nacional de Derechos Humanos (CNDH), y la Comisión Nacional de Seguridad (CNS).

- Producción Editorial

Se concluyó la integración del Programa Anual de Productos 2014 que incluye, entre otros, productos relativos a la Segunda Conferencia Internacional sobre Estadísticas de Gobernanza, Seguridad y Justicia. Se elaboró la programación para 2015 de los cuadernos temáticos.

- Colaboraciones en otras publicaciones

Durante noviembre se elaboró la presentación *Corruption risks in public services: the results of the National Survey on Governmental Quality 2013*, para el Panel *Measuring corruption: the experience of different countries in disentangling its main aspects* dentro de la Conferencia Anual de la Sociedad Americana de Criminología que se realizó en San Francisco, California del 18 al 22 de noviembre de 2014.

Se tuvo participación en un seminario sobre poblaciones ocultas y fenómenos delictivos escasos organizado por la Oficina de la Naciones Unidas contra la Droga y el Delito en la ciudad de Viena, Austria, en la que se presentó el tema *Measurement of crimes with symmetric information within the household through sample surveys: estimates for kidnaping, involuntary disappearance and homicide in Mexico*, abordando la metodología y resultados de la medición del delito de secuestro, así como de homicidio y desaparición involuntaria que se utilizan como variables de control. Dentro del seminario también se participó en la discusión de los métodos utilizados para medir las experiencias de corrupción y en la medición del uso de drogas.

Como parte de la Serie Estadísticas a propósito de..., se elaboraron tres boletines: el correspondiente al Día Internacional de la Administración Pública (23 de junio), al del Día Internacional de la No Violencia (2 de octubre) y al del Día Internacional de la Eliminación de la Violencia Contra la Mujer (25 de noviembre). Para este último se elaboraron los insumos estadísticos para que las 32 entidades federativas elaboraran sus respectivos boletines, además de que se elaboró un cartel con los datos más relevantes y se difundió entre el personal del INEGI.

8.2.3 Participación en Grupos de Trabajo Interinstitucionales

- Organización de los Estados Americanos (OEA)

Del 30 de junio al 5 de julio, en la ciudad de Washington (Estados Unidos de América, EUA) se participó en las reuniones de trabajo coordinadas por el Departamento de Seguridad Pública de la Organización de los Estados Americanos. En estas reuniones se presentó la experiencia del INEGI, y en particular del SNIGSPIJ en el tratamiento de datos estadísticos en materia de violencia, crimen y sistema judicial.

También se asistió a la presentación del Programa de Trabajo Red Interamericana de Información sobre Seguridad Ciudadana expuesto por la Directora del Departamento de Seguridad Pública de la Organización de los Estados Americanos. Finalmente se establecieron los elementos de participación mediante los cuales el INEGI y el Centro de Excelencia colaborarán en la implementación del Programa de Trabajo Red Interamericana de Información sobre Seguridad Ciudadana, así como definir las posibles líneas de cooperación de ambas instituciones en éste. El programa referido, será auspiciado por la Reunión Ministerial de Secretarios de Seguridad Pública del Hemisferio.

- Banco Interamericano de Desarrollo (BID)

Del 30 de junio al 5 de julio en la misma ciudad de Washington (EUA) se presentó al equipo de Gobierno Abierto y Anticorrupción - Gestión Pública ICS, la Encuesta Nacional de Calidad e Impacto Gubernamental (ENCIG). En esta misión se impartió a funcionarios del BID la conferencia México y la medición de la Seguridad, durante la cual se presentaron entre otros temas, el contexto general del SNIGSPIJ, la ENVIPE, la ENVE, los Censos Nacionales de Gobierno, Seguridad Pública, Procuración e Impartición de Justicia, la ECOPRED, así como datos de homicidios. Finalmente se sostuvo también una reunión de trabajo con la División de Capacidad Institucional del Estado del BID, así como con expertos en materia de Clasificación Internacional del Delito para fines Estadísticos (ICS), y el Clúster de Seguridad Ciudadana y Justicia.

- Conferencia Estadística de las Américas de la Comisión Económica para América Latina y el Caribe (CEA-CEPAL)

Del 10 al 16 de agosto se participó en la Reunión de la CEA-CEPAL, realizada en la ciudad de Santiago de Chile, (Chile) formando parte de la Delegación de México que participó en la XIII Reunión del Comité Ejecutivo la Conferencia Estadística de las Américas de la Comisión Económica para América Latina y el Caribe. En esta ocasión se presentó el Informe del Grupo de Trabajo de Estadísticas de Seguridad Pública y Justicia de la CEA-CEPAL y se sostuvieron reuniones de trabajo con personal de la División de Estudios de la Subsecretaría de Prevención del Delito del Ministerio del Interior y Seguridad Pública de Chile, a fin de presentar los trabajos del SNIGSPIJ, con particular énfasis en el tema de encuestas de victimización.

- Organización para la Cooperación y el Desarrollo Económicos (OCDE)

Del 7 al 16 de noviembre se participó en la reunión con funcionarios de la OCDE, a fin de continuar con la revisión, discusión y análisis sobre potenciales áreas clave de colaboración, con especial énfasis en los temas de gobernanza, corrupción, justicia, seguridad pública, y victimización a hogares y a empresas. Igualmente se sostuvieron reuniones con personal a cargo del proyecto Government at a Glance y el área de Estadística e Indicadores del Directorado de Gobernanza Pública y Territorial de la OCDE, para tratar temas de agenda común, tales como los indicadores del proyecto Government at a Glance, la Hoja de Ruta sobre Estadísticas de Gobernanza y la presentación de los proyectos relacionados con estos temas, que se generan en el marco del SNIGSPIJ.

Se participó también en reuniones con personal de la División de Household Statistics and Progress Measurement del Directorado de Estadísticas de la OCDE, para tratar entre otros temas el City Group de Gobernanza a establecerse en la Comisión de Estadística de las Naciones Unidas, la medición de confianza en instituciones, la medición de corrupción, y la presentación de los proyectos relacionados con estos temas, que se generan en el marco del SNIGSPIJ. Se participó asimismo en la reunión del Grupo de Dirección del proyecto Government at a Glance, que se llevará a cabo en el marco de la 50ª Sesión del Comité de Gobernanza Pública de la OCDE (PGC).

- DANE - Colombia

Como parte de la colaboración entre el INEGI y el Departamento Administrativo Nacional de Estadística (DANE) de Colombia, del 10 al 14 de noviembre se participó en los trabajos de Certificación de la Operación Estadística Conductas y Servicios de la Policía Nacional” de Colombia. De estos trabajos, derivó el acuerdo de cooperación específico firmado entre el INEGI y el DANE.

8. 3 Centro de Excelencia INEGI – UNODC

A lo largo del año se dio continuidad a los trabajos de colaboración entre el Centro de Excelencia, la Oficina de las Naciones Unidas contra la Droga y el Delito (UNODC) y las áreas correspondientes del Instituto en materia conceptual y metodológica para temas considerados en los Censos Nacionales de Gobierno, y las Encuestas Nacionales en Hogares y en Unidades Económicas, relativas a los temas de Gobierno, Crimen, Seguridad Pública, Victimización, Justicia y Sistema Penitenciario.

Dentro de la 2a. Conferencia Internacional sobre Estadísticas de Gobernanza, Seguridad y Justicia, los días 21 y 22 de junio se realizó el Taller de Visualización de Datos. El objetivo de este curso, que fue tomado por personal del INEGI, de UNODC y de otras instituciones nacionales e internacionales, fue el de mostrar cuales son las maneras más innovadoras y efectivas de presentar series de datos de manera en que puedan comunicar el mensaje adecuado. El curso fue impartido por expertos del periódico inglés The Guardian.

De igual manera, y como parte de la misma 2a. Conferencia se llevó a cabo la premiación del Tercer Concurso Internacional de Tesis sobre Seguridad Pública y Justicia en América Latina. En esta edición se recibieron 90 trabajos provenientes de 10 diferentes países. Los trabajos premiados fueron los siguientes: en la categoría de Licenciatura, la tesis *Un modelo sobre criminalidad en México*; en la categoría de Maestría, la tesis *¿La Ayuda Social disminuye los delitos?*; y en la categoría de Doctorado, la tesis *Evaluación neuropsicológica de internos penitenciarios mexicanos*.

Entre el 22 y 24 de octubre se llevó a cabo el Taller para la Implementación de la Encuesta Nacional de Victimización Delictiva y Percepción de Guatemala que constó de 10 módulos relacionados con las encuestas de victimización a un grupo interinstitucional en Guatemala. El taller se celebró en la ciudad de Antigua (Guatemala) del 22 al 24 de octubre del año en curso.

Durante el Taller el INEGI desarrolló los siguientes temas: Principales características de la Encuesta Nacional de Victimización y Percepción sobre Seguridad Pública, Planeación de encuestas, Elaboración de un cuestionario, Estrategias de telescopio, Diseño muestral, Operativos de campo y Procesamiento de datos.

De igual manera se llevaron a cabo dos videoconferencias en preparación al proceso de Evaluación de la Calidad Estadística de los Registros Administrativos de Secuestro y Extorsión generados por el Ministerio de Defensa Nacional de Colombia.

Con respecto al Estudio sobre Ciudades Violentas realizado con el BID, se recibieron datos de ciudades de Bolivia, El Salvador y Panamá para el estudio. Se publicaron los términos de referencia para la integración del investigador que colaborará con el equipo de UNODC y del Centro en dicho estudio. Se participó también en el Diplomado de Prevención Social de la Violencia y la Delincuencia desarrollado por la Fundación Carlos Slim, en el ajuste de los contenidos del módulo de desarrollo de proyectos y evaluación. Este diplomado fue diseñado para los servidores públicos responsables de implementar el Programa Nacional de Prevención Social de la Violencia y la Delincuencia, que encabeza la Secretaría de Gobernación, a través de la Subsecretaría de Prevención y Participación Ciudadana.

Se tuvo participación en la Conferencia Anual de la Sociedad Americana de Criminología, en la que se presentaron teorías, investigaciones y estudios recientes sobre la delincuencia, reuniendo a académicos, diseñadores y administradores de políticas de seguridad y justicia; dentro de la cual se participó de manera activa en el Panel *Measuring corruption: the experience of different countries in disentangling its main aspects* con la ponencia *Corruption risks in public services: the results of the National Survey on Governmental Quality 2013*. Asimismo, se apoyó en la organización del panel *International Efforts to Measure Crime and their implications for Criminologists*; se expusieron los esfuerzos que se están realizando a nivel internacional para la definición de criterios para la producción de estadísticas sobre la delincuencia y la justicia penal, compartieron las experiencias del INEGI en las encuestas de victimización y la generación de estadísticas oficiales sobre seguridad y justicia, así como la utilidad que tienen estos esfuerzos para la comparación internacional.

Finalmente se consigna entre el 15 y 17 de diciembre se participó en el Seminario sobre Poblaciones Ocultas y Fenómenos Delictivos Escasos organizado por la Oficina de la Naciones Unidas contra la Droga y el Delito realizado en Viena (Austria) en la que se presentó el tema Measurement of crimes with symmetric information within the household through sample surveys: estimates for kidnaping, involuntary disappearance and homicide in Mexico, abordando la metodología y resultados de la medición del delito de secuestro, así como de homicidio y desaparición involuntaria que se utilizan como variables de control. Dentro del seminario también se participó en la discusión de los métodos utilizados para medir las experiencias de corrupción y en la medición del uso de drogas.

8. 4 Proyección Internacional

Adicional a las actividades de cooperación internacional ya mencionadas, en el curso de 2014 se desarrollaron las siguientes actividades:

- Reuniones de Expertos

27 al 28 de enero: Midiendo indicadores de justicia y violencia para la agenda de desarrollo post 2015, en la ciudad de Río de Janeiro (Brasil).

El objetivo de la reunión fue revisar los indicadores de justicia y violencia para la Agenda de Desarrollo Post-2015, y durante la cual se reunió a 25 expertos, aproximadamente, de todos los sectores de la región para intercambiar experiencias y lecciones aprendidas sobre indicadores de crimen y violencia, así como para discutir metodologías actuales y nuevas para recolección de datos y medición del impacto del crimen y violencia.

29 al 31 de enero: Diálogos: información y rendición de cuentas para el desarrollo de la agenda post 2015, en la ciudad de Nueva York (EUA).

El objeto de la reunión fue revisar y acordar los puntos básicos de entendimiento sobre la contribución de la información al desarrollo y rendición de cuentas de la Agenda de Desarrollo Post 2015, asegurando la coordinación y colaboración entre los distintos actores y organizaciones interesadas, a partir de la exposición de casos a nivel nacional e internacional de los proyectos de generación de información y su contribución a los aspectos mencionados de desarrollo y rendición de cuentas. En este contexto, se llevó a cabo la exposición del caso mexicano a través de los trabajos realizados por el INEGI en materia de información estadística de gobierno, seguridad y justicia.

28 al 30 de mayo: Expert Group Meeting on the International Classification of Crime for Statistical Purposes (ICCS), en la ciudad de Viena (Austria).

El objetivo de la reunión fue revisar los resultados de la prueba realizada con el formato de la ICCS, que fue llevada a cabo en los países entre marzo y abril de 2014, así como analizar y revisar la ICCS para generar la versión definitiva, revisar el cronograma de actividades que se requerirá para generar la versión definitiva de la ICCS y analizar la estructura y el contenido del manual que deba acompañar el formato de la ICCS para su implementación.

- Reuniones Institucionales

19 al 21 de febrero: Reunión Regional Preparatoria para América Latina y el Caribe de cara al 13° Congreso sobre Prevención del Delito y Justicia Penal 2015, en San José (Costa Rica).

Su objetivo fue analizar los temas sustantivos del proyecto de programa del 13° Congreso sobre Prevención del Delito y Justicia Penal 2015, y abordarlos desde una perspectiva regional, así como formular recomendaciones prácticas en los temas del SNIGSPIJ particularmente en materia de prevención del delito y justicia.

3 al 7 de marzo: 45 Periodo de Sesiones de la Comisión Estadística de las Naciones Unidas, en la ciudad de Nueva York (USA).

Su objetivo fue atender las reuniones que constituyen la Comisión Estadística de las Naciones Unidas y las sesiones formales e informales de trabajo con personal de la Oficina de Naciones Unidas contra la Droga y el Delito (UNODC). Además de ello se coordinó el evento paralelo que encabezó el INEGI titulado *The challenge of measuring crime and governance: how can official statisticians solve the riddle in the context of the 2015 agenda* y se coordinó una reunión informal con los integrantes del Grupo de Trabajo de Estadísticas de Seguridad Pública y Justicia de la Conferencia de Estadística de las Américas de la Comisión Económica para América Latina y el Caribe (CEA-CEPAL).

La misión también permitió establecer contacto con diversas Oficinas Nacionales de Estadística de manera informal a efecto de conversar sobre sus participaciones en la Conferencia Internacional sobre Estadísticas de Gobernanza, Seguridad y Justicia, que organizaron de manera conjunta el INEGI, la UNODC y el Centro de Excelencia, en junio de 2014 en la ciudad de México. También se concretó una reunión con el Revenue Watch Institute a efecto de acercar los trabajos del INEGI en materia de información de gobierno, seguridad pública y justicia con los trabajos de ese Instituto en materia de gobernanza.

18 al 20 de marzo: Discusión del Instrumento Estandarizado para la Realización de Encuestas de Victimización en América Latina y el Caribe, en la ciudad de Cali (Colombia).

La reunión fue co-organizada por la Oficina de las Naciones Unidas contra la Droga y el Delito (UNODC), el BID, y el Centro de Excelencia (UNODC-INEGI), así como por el Instituto Cisalva de Colombia, como sede del evento.

11 al 16 de mayo: Vigésimo Tercer Período de Sesiones de la Comisión de Prevención del Delito y Justicia Penal, en la ciudad de Viena (Austria).

El objetivo fue atender las reuniones plenarias, grupos de trabajo, y sesiones paralelas que constituyen esta Comisión y coordinar el evento paralelo titulado *Homicide and corruption metrics for the post-2015 agenda* que presidió el INEGI, de manera conjunta UNODC-INEGI. La misión permitió a su vez sostener reuniones con representantes de países, a efecto de dar a conocer los más recientes proyectos realizados por el INEGI en el marco del SNIGSPIJ y del Centro de Excelencia.

5 al 16 de septiembre: 4th Annual Conference of European Society of Criminology. *Criminology of Europe: Inspiration by Diversity*, en la ciudad de Praga (República Checa).

El objetivo fue sostener reuniones de trabajo con la UNODC para coordinar el panel que encabezó el Instituto y revisar los avances en los diversos trabajos conjuntos. Se asistió además a las conferencias y talleres de la Sociedad Europea de Criminología y se coordinó la realización del panel que encabezó el INEGI titulado *From National Statistics to International Findings on Levels and Trends of Crime and Criminal Justice*. La misión también permitió la presentación de los proyectos y productos del SNIGSPIJ, particularmente en materia de seguridad pública, victimización, y prevención del delito.

30 de septiembre al 2 de octubre: VIII Seminario Regional de los Indicadores Objetivos de Desarrollo del Milenio. *Más allá del monitoreo de los Objetivos del Milenio: retos estadísticos para la evaluación de la Agenda de Desarrollo después de 2015*, en la ciudad de Montevideo (Uruguay).

Durante la misión se presentaron los trabajos realizados por el INEGI en materia de información estadística de gobierno, seguridad y justicia que se llevan a cabo en el marco del SNIGSPIJ; así como los avances del Grupo de Trabajo sobre Estadísticas de Seguridad Pública y Justicia de la CEA-CEPAL. Se revisaron también las experiencias en el monitoreo de los ODM durante los últimos años, sus implicaciones para los sistemas nacionales de estadística y los problemas enfrentados en cuanto a la producción de la información. También se evaluaron algunas temáticas prioritarias de desarrollo que emergen a la luz de la discusión de la agenda de desarrollo post 2015, los desafíos que enfrenta la región para su medición y las acciones requeridas para disponer de información estadística oportuna y de calidad.

18 al 22 de noviembre: 70th Annual Meeting. *Criminology at the intersections of oppression*, organizada por la American Society of Criminology en la ciudad de San Francisco (EUA).

El objetivo fue participar en el panel titulado *Measuring Corruption: The Experiences of Different Countries in Disentangling Its Main Aspects*, donde se presentaron las experiencias del Reino Unido, Suiza, Italia, Bulgaria y México en relación a los instrumentos de medición de corrupción, metodología, experiencias, obstáculos y resultados. Asimismo, se tuvo la oportunidad de compartir y aprender experiencias con expertos y coordinadores de encuestas similares en estos países.

8.5 Asistencia Técnica al Subsistema Nacional de Información de Gobierno, Seguridad Pública e Impartición de Justicia

La gestión y asistencia técnica al Subsistema Nacional de Información de Gobierno, Seguridad Pública e Impartición de Justicia involucra una gran variedad de actividades, entre las que, en 2014, destacan las siguientes:

- La elaboración, ejecución y seguimiento de las políticas de generación de información en los temas de gobierno, crimen, seguridad pública, victimización, justicia y sistema penitenciario y de los instrumentos que permitieron dicha generación de información en el curso de 2014. De forma complementaria a ello se verificó la adecuada aplicación de los instrumentos y mecanismos regulatorios de información, índices e indicadores, a fin de optimizar el desempeño integral del SNIGSPIJ y se formularon propuestas para el diseño, modificación y actualización de los instrumentos regulatorios necesarios para la generación de información de gobierno, crimen, seguridad pública, victimización, procuración e impartición de justicia y sistema penitenciario.
- Se revisó, en conjunto con las Unidades del Estado, el esquema de capacitación de la Norma Técnica para la Clasificación Nacional de Delitos del Fuero Común para Fines Estadísticos con la finalidad de rediseñar los contenidos del programa de capacitación. Ello se realizó con base en las propuestas de incorporación de conductas delictivas así como de las experiencias obtenidas en los eventos de capacitación efectuados en Procuradurías Generales de Justicia y Tribunales Superiores de Justicia de las 32 entidades federativas.
- Se concluyeron las tareas de compilación de información para los Censos Nacionales de Gobierno correspondientes al ámbito estatal y se llevaron a cabo las tareas de elaboración del programa de compilación del Censo Nacional de Gobiernos Municipales y Delegacionales 2015. En este mismo ámbito se dio inicio a la descripción de actividades relacionadas con el proceso de compilación de acuerdo a los proyectos programados para el 2015 en el ámbito estatal, específicamente para el Censo Nacional de Gobierno, Seguridad Pública y Sistema Penitenciario Estatales 2015, Censo Nacional de Procuración de Justicia Estatal 2015 y Censo Nacional de Impartición de Justicia Estatal 2015.
- Se construyó el Modelo General de Índices e Indicadores de Información de Gobierno, Crimen, Seguridad Pública, Victimización, Justicia y Sistema Penitenciario 2014. El documento establece el marco conceptual sobre el que se generan los indicadores e identifica los estándares internacionales a los que están alineados metodológicamente. De la misma manera, integra la totalidad de indicadores que forman parte de él, su vinculación con los instrumentos de planeación del desarrollo nacional, así como, las series estadísticas y documentos metodológicos que los sustentan.
- Se dio continuidad a los trabajos de integración del Catálogo Nacional de Indicadores. Para ello se conformaron Grupos de Colaboración en materia de indicadores por cada Comité Técnico Especializado, a fin de impulsar la identificación, construcción, propuesta, seguimiento y actualización de indicadores que puedan ser considerados como clave, teniendo como resultado de los trabajos realizados durante 2014, la integración de 22 indicadores y familias de indicadores en las materias de gobierno, seguridad pública, procuración e impartición de justicia.
- Dado el reconocimiento internacional del que gozan las encuestas de victimización desarrollados por el Instituto, se participó en la Comisión de Expertos Independientes para la evaluación de la operación estadística de la Encuesta de Convivencia y Seguridad Ciudadana que realiza el Departamento Administrativo Nacional de Estadística (DANE) de Colombia. Se diseñó a su vez un modelo de muestreo para el levantamiento de encuestas de victimización en los países del Caribe a petición del

Banco Interamericano de Desarrollo (BID) que se encuentra en la etapa de planificación para su implementación.

- Se concluyó también la versión definitiva del Programa de Trabajo correspondiente al Comité Técnico Especializado de Información de Prevención Social de la Violencia y la Delincuencia y se formularon diversas propuestas para el diseño, modificación y actualización de los instrumentos regulatorios requeridos por los Comités Ejecutivo y Técnicos Especializados del SNIGSPIJ.
- Se desarrollaron los trabajos de coordinación y diálogo con los órganos colegiados del SNIGSPIJ y sus diferentes Comités Técnicos Especializados así como con organismos públicos como la Comisión Nacional de Seguridad (CNS) y la Conferencia Nacional de Procuración de Justicia (CNPJ), que redundó, entre otras cosas, en la participación continua en las sesiones de trabajo que la CNPJ sostuvo en diversas regiones del país y en programas de presentación a nivel nacional y estatal de los resultados preliminares del CNPJE 2013, y la ENVIPE 2013.

9. Comunicación

9.1 Comunicación social

Una institución con las responsabilidades que tiene el INEGI, tiene ante sí la necesidad de mantener una muy activa política de comunicación social que promueva no sólo el conocimiento y uso de sus servicios y productos, sino también que convoque a la sociedad a involucrarse en los eventos estadísticos y geográficos que desarrolla y que promueva la confianza y credibilidad del trabajo de la Institución ante los ciudadanos. Conforme a ello en 2014 se desarrollaron diversas acciones de comunicación que incluye la puesta en marcha de campañas de comunicación especiales, la organización de conferencias de prensa y de entrevistas con los funcionarios del Instituto, la elaboración de boletines con Información de Interés Nacional y los documentos Estadísticas a propósito de..., la atención a solicitudes específicas de información por parte de los medios de comunicación nacionales y locales y la atención a los más diversos eventos.

Así, en 2014 se llevó a cabo la campaña de difusión Censos Económicos 2014 y se dio continuidad a la campaña permanente institucional denominada Fomento al uso de la información - Etapa 4. Durante 2014 se llevaron además 13 conferencias de prensa y se desarrollaron 154 entrevistas a funcionarios del INEGI. En los Cuadros 9.1 y 9.2 presentan la información respectiva.

Cuadro 9.1
Conferencias de Prensa, 2014

Conferencia de prensa	Número de medios que asistieron	Número de representantes de los medios	Número de notas captadas de la conferencia, 5 días posteriores al evento
Cuenta Satélite de la Cultura de México, 2008-2011	26	47	224
Módulo de Práctica Deportiva y Ejercicio Físico	19	27	68
Arranque del levantamiento de los Censos Económicos 2014 (Distrito Federal)	30	42	610
Estadísticas de exportaciones por entidad federativa	37	54	375
Arranque de los Censos Económicos 2014 (Aguascalientes)	19	24	45
Exportaciones por Entidad Federativa	16	18	375
Presentación de Resultados del Censo Nacional de Impartición de Justicia Federal	17	21	65
Censo de Escuelas, Maestros y Alumnos de Educación Básica y Especial. Presentación de Resultados definitivos	34	53	1400
Encuesta Nacional de Calidad e Impacto Gubernamental (ENCIG) 2013	20	40	741
Presentación del Catálogo Nacional de Indicadores (CNI)	22	27	198
Medición de la Economía Informal 2003-2012. Base 2008.	32	56	372
Encuesta Nacional de Victimización y Percepción sobre Seguridad Pública (ENVIPE) 2014	22	29	646

Cuadro 9.1
Conferencias de Prensa, 2014

Conferencia de prensa	Número de medios que asistieron	Número de representantes de los medios	Número de notas captadas de la conferencia, 5 días posteriores al evento
Resultados Oportunos de los Censos Económicos 2014	30	40	384

En el año se organizaron 154 entrevistas: 21 del Presidente, 4 de los Vicepresidentes, 57 de los Directores Generales y 72 de otros funcionarios del INEGI. Los temas fueron los siguientes:

Cuadro 9.2
Entrevistas de Prensa, 2014

Tema	Entrevistas concedidas
Censo de Escuelas, Maestros y Alumnos de Educación Básica y Especial (CEMABE).	15
Censos Económicos 2014.	13
"Estadísticas a propósito de..." (Varios temas)	12
Medición de la Economía Informal 2003-2012. Base 2008.	11
Encuesta de Seguridad Pública Urbana (ENSU)	10
Resultados de la Segunda Encuesta Nacional de Calidad e Impacto Gubernamental (ENCIG) 2013.	9
Encuesta Nacional de Victimización y Percepción sobre Seguridad Pública (ENVIPE).	7
Indicadores de Empleo y Desempleo.	6
Catálogo Nacional de Indicadores (CNI).	5
Otros temas	66

En cuanto a boletines y documentos en 2014 se difundieron además, 567 boletines con Información de Interés Nacional entre los representantes de los medios de comunicación en 2014 y se difundieron 34 documentos referentes a las Estadísticas a propósito de...", los cuales tuvieron 5 038 impactos en los medios de comunicación. El Cuadro 9.3 muestra la relación entre los boletines de prensa generados y el número de impactos que tuvieron en los medios de comunicación.

Cuadro 9.3
Boletines de Información, 2014

	Boletines de prensa	Número de impactos en los medios de comunicación
Calendario de difusión de información de coyuntura 2014	494	32 609
Calendario de publicación de Información de Interés Nacional 2014	16	2 039
No calendarizados, Nacionales y Estatales	57	6 992
Total	567	41 640

Por otra parte, durante el 2014 se atendieron 718 solicitudes de información de parte de los representantes de los diversos medios de comunicación.

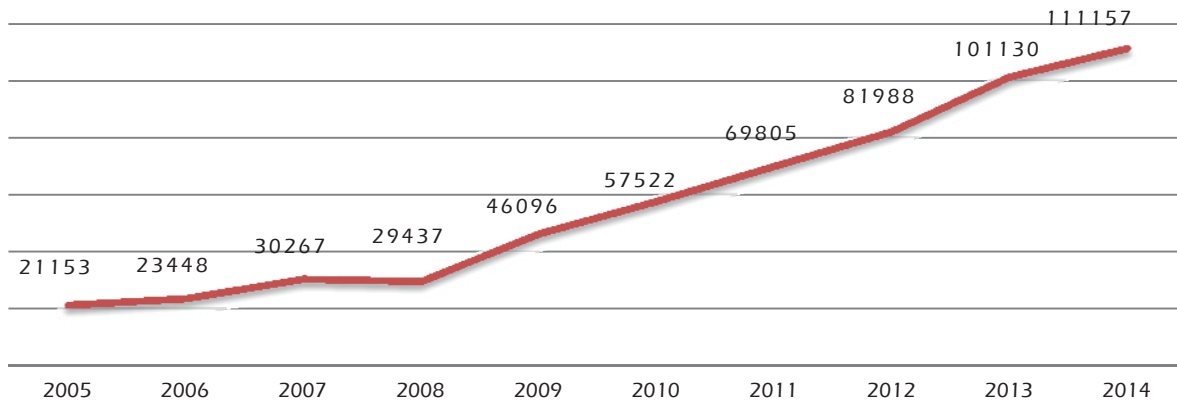
Cuadro 9.4
Solicitudes de Información de los Medios de Comunicación, 2014

Tipo de Medio	Número de Solicitudes
Periódico	173
Radio	172
Televisión	155
Agencias	61
Revistas	79
Portales	30
Otras instancias	48

De estas solicitudes, los temas más requeridos fueron el Censo de Escuelas, Maestros y Alumnos de Educación Básica y Especial (CEMABE), el Censo de Población y Vivienda, los Censos Económicos 2014, las estadísticas de empleo, desempleo y seguridad pública y los varios temas que se incluyeron en la publicación Estadísticas a propósito de...”

Durante el 2014, se captaron 111 157 notas. El Gráfico 9.1 muestra la tendencia en el número de notas que se ha observado de 2005 a 2014. Como se aprecia hay un crecimiento sostenido a lo largo de la década en el interés que las actividades del INEGI tienen en la opinión pública. En 2014 se generaron 5.25 veces más de notas que en 2005, que implica un crecimiento superior al 425% en ese lapso

Gráfico 9.1
Notas Periodísticas sobre el INEGI, 2005-2014



De ese conjunto de notas, en el Cuadro 9.5 se muestran los temas principal que se cubrieron en el curso del año. Sobresale el interés por las encuestas de empleo y ocupación, la evolución de la inflación y la información demográfica y social derivadas del Censo de Población y Vivienda 2010.

Cuadro 9.5
Principales Temas Cubiertos en los Medios de Comunicación, 2014

Principales Temas	Número de Notas Publicadas
Encuesta Nacional de Ocupación y Empleo (ENOE)	8,834
Índice Nacional de Precios al Consumidor (INPC)	7,990
XIII Censo General de Población y Vivienda 2010	7,973
Censo de Escuelas, Maestros y Alumnos de Educación Básica y Especial	6,064
Producto Interno Bruto a Precios Constantes	4,402
Indicadores de Ocupación y Empleo	4,145
Encuesta Nacional de Victimización y Percepción Sobre Seguridad Pública (ENVIPE)	3,767
Indicador Global de la Actividad Económica	3,076
Indicador Trimestral de la Actividad Económica Estatal	2,848
Índice de Confianza del Consumidor	2,504
Censos Económicos 2014	2,433
Balanza Comercial	2,373
Indicadores de la Actividad Industrial	2,272
Sistema de Indicadores Cíclicos: Coincidente y Adelantado	2,103

Homicidios	1,839
Encuesta Nacional de Seguridad Pública Urbana (ENSU)	1,711
Encuesta Nacional de Calidad e Impacto Gubernamental (ENCIG)	1,663
Total	65,997

Como parte de la coordinación de actividades de comunicación social a nivel regional y estatal, se realizaron dos giras de prueba piloto en las direcciones regionales Occidente (Colima, Jalisco, Michoacán y Nayarit) y Noroeste (Baja California, Baja California Sur, Sinaloa, Sonora) para estructurar y redefinir mecanismos de difusión de la información estadística y geográfica en los medios de comunicación locales.

En 2014 se dio cobertura a la firma de convenios que el INEGI firmó con varias instituciones nacionales (con la Asociación Mexicana en Dirección de Recursos Humanos, los Fideicomisos Instituidos en Relación con la Agricultura (FIRA), el CONACYT, el Instituto Nacional de las Mujeres (INMUJERES), el Tribunal Electoral del Poder Judicial de la Federación, el Instituto Federal de Telecomunicaciones (IFT) y el Clúster de Vivienda de Guanajuato) e internacionales (UNICEF).

También se cubrió el desarrollo de las actividades del Programa de Estudios Avanzados en Desarrollo Sustentable y Medio Ambiente LEAD-México y, en coordinación con la UNAM, de Valor Agregado de Exportación de la Manufactura Global Periodo 2003–2012.

Se atendió a su vez el desarrollo de la XII Reunión Nacional de Investigación Demográfica en México, del Seminario Internacional Big Data Segunda, de la Conferencia Internacional de Estadística de Gobernanza, Seguridad y Justicia 2014, del V Foro Global sobre Estadísticas de Género y del XV Encuentro Internacional de Estadísticas de Género, del Latin America Geospatial Forum, así como el de las reuniones de trabajo del INEGI con Coparmex, con la Coordinación Nacional de Protección Civil y el Consejo Nacional para Prevenir la Discriminación (CONAPRED), y la Reunión Internacional de Expertas y Expertos en Encuestas del Uso del Tiempo y Trabajo no remunerado, la reunión de trabajo sobre la Encuesta de Cohesión Social para la Prevención de la Violencia y la Delincuencia (ECOPRED) y la reunión del Grupo de Trabajo de Límites México-Belice y, finalmente, debe añadirse que se dio cobertura, en coordinación con la Lotería Nacional (LOTENAL), a la ceremonia de la emisión del billete de lotería alusivo al Censo Económico 2014.

10. Direcciones Regionales

Para brindar capacitación a la estructura encargada de difundir y promocionar el uso de la información estadística y geográfica en Direcciones Regionales y Coordinadoras Estatales, en el curso de 2014 se realizaron eventos de capacitación a nivel nacional en cinco sedes: Aguascalientes, Durango, Mérida, Monterrey y Toluca, con el objetivo de implementar la estrategia de promoción, la cual consistente en la identificación, atención y apoyo a proyectos de usuarios innovadores.

En coordinación con otras Direcciones Generales del Instituto, se emprendieron acciones para difundir y promover la información estadística y geográfica, a través de:

- Boletines del Indicador Trimestral de la Actividad Económica Estatal, (TAEE), y el Producto Interno Bruto por entidad federativa.

En cuanto a la coordinación para el desarrollo del SNIEG en las entidades federativas, con la participación de los Coordinadores Estatales como Secretarios Técnicos de los Comités Estatales de Información Estadística y Geográfica, se propició:

- La suscripción de convenios con los gobiernos de los estados para la constitución o renovación de los CEIEG en el marco de la Ley del SNIEG y como órganos colegiados del Sistema.
- La instalación y operación regular de los mismos.
- La participación de los vocales en la integración de los Programa Estatal de Estadística y Geografía (PEEG) y Anuales de Trabajo 2014 y 2015 de los CEIEG y el seguimiento a la ejecución de éstos.

- La difusión, promoción y capacitación de las normas técnicas.
- La promoción para el uso de la información.

Los resultados de estas acciones se muestran en el Cuadro 10.1:

Cuadro 10.1
Coordinación para el desarrollo del SNIEG

CEIEG	Convenio 1/	Instalación 2/	Sesiones	PEEG		Difusión y/o capacitación de Normas Técnicas	Informe semestral	PAT 2014 6/	PAT 2015
				Elaborado 4/	Aprobado 5/				
Aguascalientes	1/	2/		4/	5/			6/	
Baja California	1/	3/						7/	
Baja California Sur	1/	2/		4/	5/			6/	
Campeche	1/	2/		4/				7/	7/
Coahuila	1/	2/						6/	
Colima	1/	2/		4/	5/			6/	
Chiapas	1/	2/		4/	5/			6/	
Chihuahua	1/			4/				7/	7/
Distrito Federal	1/	3/					N/A	7/	7/
Durango	1/	2/		4/	5/			6/	
Guanajuato	1/	2/		4/	5/				
Guerrero	1/	2/		4/	5/			6/	
Hidalgo	1/	2/		4/	5/			6/	
Jalisco	1/			4/				6/	
México	1/	2/		4/	5/			6/	
Michoacán	1/	2/		4/	5/			6/	
Morelos	1/	2/			5/			6/	
Nayarit	1/	2/		4/	5/			6/	
Nuevo León	1/	2/			5/			6/	
Oaxaca	1/	2/		4/	5/			6/	
Puebla	1/	2/			5/			6/	
Querétaro	1/	2/		4/	5/			6/	
San Luis Potosí	1/	2/		4/	5/			6/	
Sinaloa	1/	2/		4/	5/			6/	
Sonora	1/	2/		4/	5/			6/	
Tabasco	1/			4/	5/			6/	
Tamaulipas	1/	2/		4/	5/			6/	
Tlaxcala	1/	2/		4/	5/			6/	
Veracruz	1/	2/		4/	5/			6/	
Yucatán	1/	2/		4/	5/				
Zacatecas	1/	2/		4/	5/			6/	

- Acciones realizadas en el 2014
- 1/ Convenios formalizados antes del 2014
- 2/ Comités instalados antes del 2014
- 3/ Comités pendientes de instalar
- 4/ PEEG elaborado antes del 2014
- 5/ PEEG aprobado antes del 2014
- 6/ PAT elaborado antes del 2014
- 7/ PAT no elaborado
- N/A No aplica, al no contar con el PEEG aprobado.

11. Administración-Informática

11.1 Servicios y Productos Informáticos

- Banco de Información INEGI (BIINEGI)

Respecto al sitio del INEGI en Internet, y en relación al Banco de Información INEGI (BIINEGI), en el curso de 2014 se implementó el módulo de réplicas al Sistema de Administración del Sitio del INEGI (SASI) y se desarrollaron componentes genéricos de datos y visualización para ser utilizados por las diferentes formas de salidas del BIINEGI tales como, México en cifras, Consulta facetada, Gráficas dinámicas, Servicios web y Widgets. Con respecto a Espacio y Datos de México, bajo la plataforma Google Earth Enterprise (GEE), se implementó la versión 2D de la aplicación para facilitar el despliegue de los mapas, además de que se prepararon los globos para su lectura y despliegue con el software del cliente. Este año se preparó la publicación en internet de la versión en inglés de Espacio y datos de México y Servicios Web.

En relación al Directorio Estadístico Nacional de Unidades Económicas (DENUE) este año se implementó la versión de captura para las cámaras y para la Secretaría de Economía. Se implementó además en el Censo de Escuelas Maestros y Alumnos de Educación Básica y Especial el globo de Google con la información preliminar y los resultados definitivos del proyecto. Respecto a las estadísticas de acceso al Sitio, se realizaron las configuraciones y adaptaciones requeridas para llevar el registro a través de Google Analytics.

En lo referente a la integración de información en el BIINEGI, repositorio único de datos donde se integra información estadística agregada y de carácter público, se concluyó la incorporación de información de los siguientes proyectos estadísticos: Censo Nacional de Gobiernos Municipales y Delegacionales 2013, Censo Nacional de Gobierno de Seguridad Pública y Sistema Penitenciario Estatales 2013, Censo Nacional de Gobierno Poder Judicial Estatal-Impartición de Justicia 2013 y Censo Nacional de Gobierno Poder Ejecutivo Estatal-Procuración de Justicia 2013.

Además se actualizó la información de la Encuesta Nacional de Victimización y Percepción sobre Seguridad Pública 2014 y de la Encuesta Nacional de Victimización de Empresas 2014, así como la información del año 2013 de las Estadísticas de Nacimientos, Accidentes de Tránsito Terrestre, Vehículos de Motor Registrados en Circulación (preliminar), Finanzas Públicas (preliminar), Encuesta Mensual de la Industria Manufacturera a octubre 2014 y la Encuesta Nacional de Ocupación y Empleo al 3er trimestre 2014. Se concluyó la integración de los Indicadores Clave y los insumos que conforman el Catálogo Nacional de Indicadores y se mantuvieron actualizados.

- Subsistema de Metadatos

En el Data Warehouse (DWH), para el Subsistema de Metadatos se concluyó la optimización al formato de registro de metadatos, así como la actualización de la información a nivel microdato de los siguientes proyectos: Estadísticas sobre Relaciones Laborales de Jurisdicción Local 2013, Estadísticas de Vehículos de Motor Registrados en Circulación 2013 (preliminar), Estadísticas de Salud en Establecimientos Particulares 2013, Estadísticas de Mortalidad (defunciones generales y fetales) 2013, Estadísticas de Accidentes de Tránsito Terrestre 2013, Censo Nacional de Procuración de Justicia Estatal 2014, Censo Nacional de Impartición de Justicia Estatal 2014, Censo Nacional de Gobierno, Seguridad Pública y Sistema Penitenciario Estatales 2014 y el Censo Nacional de Gobierno 2013 Gobiernos Municipales y Delegacionales. En cuanto a la incorporación de nuevos proyectos se concluyó la carga de información de la Encuesta Mensual de Empresas Comerciales, Año Base 2008 y del Censo Nacional de Impartición de Justicia Federal 2011-2013.

Se generaron los paquetes para sección de microdatos del sitio del INEGI del Censo Nacional de Procuración de Justicia Estatal 2014, Censo Nacional de Impartición de Justicia Federal 2011-2013, Censo Nacional de Impartición de Justicia Estatal 2014, Censo Nacional de Gobierno, Seguridad Pública y Sistema Penitenciario Estatales 2014 y el Censo Nacional de Gobierno 2013 Gobiernos Municipales y Delegacionales.

Respecto a la generación y mantenimiento de cubos para el sitio del INEGI en internet, se incorporó nueva información a la serie histórica censal e intercensal de los Censos de Población y Vivienda 1990 a 2010, se integraron nuevos proyectos tales como son la Encuesta Nacional de Gastos de los Hogares, Censo Nacional de Impartición de Justicia Federal 2011-2013, Censo Nacional de Procuración de Justicia Estatal 2014, Censo Nacional de Impartición de Justicia Estatal 2014, Censo Nacional de Gobierno, Seguridad Pública y Sistema Penitenciario Estatales 2014 y el Censo Nacional de Gobierno 2013 Gobiernos Municipales y Delegacionales y Encuesta Mensual de la Industria Manufacturera.

- Normatividad

En el curso del año se desarrolló una nueva versión para que el Sitio de Intercambio Internacional de Información (SIII) se adecue al Modelo Tecnológico definido en la propuesta del Grupo de Amigos de la Silla de la ONU en la norma Reglas para la Atención de Requerimientos Internacionales de Información de Interés Nacional, publicada el 24 de diciembre de 2014 en el Diario Oficial de la Federación (DOF).

Se colaboró también en la elaboración de las siguientes disposiciones normativas: Reglas para la Integración y Administración del Acervo de Información de Interés Nacional, publicada en el DOF el 4 de diciembre de 2014 y Políticas para la Seguridad de la Información del INEGI publicada en la Normateca del Instituto el 17 de diciembre de 2014. Se realizó también la actualización de los Lineamientos Generales para la Administración y Uso de las Tecnologías de la Información y Comunicaciones en el INEGI.

- Sistemas de información y aplicaciones

En materia de desarrollo de sistemas de información, este año se consolidaron diversas herramientas de uso general para la planeación, el proceso de levantamiento, captura, tratamiento, procesamiento, seguimiento y control de operativos de campo de eventos censales como el CEMABE y el Censo Económico 2014, las encuestas económicas mensuales y proyectos como Índice Nacional de Precios al Productor, Censo de Gobierno Estatal, Encuesta Nacional de la Dinámica Demográfica 2014, Encuesta de Cohesión Social para la Prevención de la Violencia y Delincuencia, entre otros.

Así mismo se finalizaron los sistemas para la toma y tratamiento de fotos del Censo de Educación Media y Superior, el Sistema de Seguimiento y Control a Operativos de Campo de la Dirección General de Coordinación del Sistema Nacional de Información Estadística y Geográfica, la Codificación de la Encuesta Nacional de Victimización y Percepción sobre Seguridad Pública, CEMABE y la Encuesta Intercensal 2015.

Se concluyó también el Sistema del Comité de Adquisiciones, Arrendamientos y Servicios, se desarrolló dentro de la plataforma del Sistema Integral de Administración (SIA) el módulo de Almacén de Bienes de Consumo. Se encuentra en operación a nivel nacional el Sistema de Seguimiento a Instrumentos Jurídicos. Se concluyó a su vez la migración a Web Logic de los módulos del SIA de Contabilidad, de Estudios de Mercado, de Tesorería e Inversiones, así como el del Comité de Adquisiciones, Arrendamientos y Servicios e Instrumentos Jurídicos, Bienes Instrumentales y Licencias de Software.

Se concluyó el desarrollo y fueron puestas en operación las siguientes aplicaciones: Sistemas de Codificación Automática y Asistida, Capturadores para Internet, Iktan WEB para el seguimiento y control de proyectos estadísticos, el Sistema Automático para la Gestión y Actualización en Materia de Transparencia (SAGIT), el Sistema Estatal y Municipal de Bases de Datos (SIMBAD), el Sistema de Validación para encuestas por vectores teóricos, registro de sistemas, el Sistema de Información y Consulta de Registros Administrativos Públicos (SICRAP), el Inventario Nacional de Registros Administrativos (INRA), el Administrador Universal de Encuestas y el DENUE.

Este 2014 también se concluyó el desarrollo y producción del Sistema de Validación del CEMAEBE, construyéndose vistas para la extracción de información de la base de datos, se realizaron consultas especiales a la base de datos con miras a una validación especial del Consejo Nacional de Fomento Educativo (CONAFE). Se desarrolló e implementó también el Sistema de Validación de los Censos Económicos 2014.

En cuanto a las encuestas sociodemográficas se atendieron las tareas de: soporte y mantenimiento, procesos y capturadores del Módulo sobre el Uso de las Tecnologías de Información en los Hogares (MODUTIH) y el Módulo de Trayectorias Laborales (MOTORAL). Así mismo se llevaron a cabo las etapas de la Encuesta de Inserción Laboral de la Educación Media Superior (ENILEMS), la Encuesta Nacional de la Dinámica Demográfica 2014 (ENADID) y de los Censos de Gobierno Estatal, en sus módulos de Seguridad Pública y Sistemas Penitenciarios, Impartición de Justicia Estatal y Procuración de Justicia Estatal.

En cuanto al Censo Económico 2014, este año se llevó a cabo el operativo de PYMES masivo (Base de datos, FTP, Opciones del Sistema y Reportes para Masivo, Generación de cargas de trabajo para los censos). Se preparó la información para iniciar el conteo de establecimientos PYMES y se incluyó el proceso que integra los cuestionarios levantados por Internet. Se preparó a su vez el ambiente como las aplicaciones para el Administrador Web y otros procesos de Integración para el operativo rural.

- Seguridad informática

En materia de seguridad informática y en la administración del servicio de autenticación del INEGI/SNIEG, este año se implementó la infraestructura para el servicio de Office365, desarrollo del entorno de pruebas para la aplicación de actualizaciones requeridas en el funcionamiento del producto. Se presentaron a su vez los resultados en piloto de las actualizaciones de servidores en la estatal Zacatecas y de las pruebas de certificados digitales en dispositivos móviles. Se trabajó en coordinación con las Direcciones Regionales para la actualización de los equipos de cómputo, en particular para que estos operen en los servicios de la nube. Se implementó y configuraron 27 servidores virtuales para el servicio de WSUS (Herramienta utilizada para las actualizaciones de seguridad y paquetería office que apoyen al proyecto Office 365), y se instaló el Microsoft Online Services (MOS) en clientes para Office365 (7 413 clientes instalados).

Referente al ambiente de trabajo Office 365, este año se migró de EXCHANGE2003 a EXCHANGE2010 a las regionales de Durango, Guadalajara, Hermosillo, Monterrey, Puebla y Toluca. Con relación al Servicio en la Nube (pública y privada) 2014. Se tiene un total de 12 250 cuentas migradas a la Nube de Office 365, permitiendo mejorar la disponibilidad del servicio, el acceder al mismo desde cualquier punto conectado a Internet y desde cualquier dispositivo móvil, laptop, tablet o Smartphone. Así mismo, se migró de una plataforma windows 2003 hacia windows 2012 renovando con ello la disponibilidad hasta el 2025 de la Infraestructura de Llave Pública.

11.2 Infraestructura Informática

Durante el 2014 se fortaleció la infraestructura de cómputo y comunicaciones permitiendo asegurar la operación institucional. Las actividades más relevantes al respecto son el enlace a Internet en el Edificio Sede duplicando su capacidad, de 155 Mbps a 300 Mbps, el enlace a Internet del sitio Alternativo, Edificio Héroes creció de forma significativa: se inició con 40 Mbps y al día se cuenta con 155 Mbps. Integrando. En el centro de cómputo se integraron equipos de comunicaciones con capacidad de transmisión 10 Gigabits por segundo (Gbps) beneficiando principalmente a los procesos que se llevan a cabo entre servidores de aplicaciones y servidores de bases de datos.

Además de lo anterior en 2014:

- Se modernizó la tecnología de los switches en el campus del edificio sede que aseguran velocidades de transferencia de 10 Gbps, haciendo más eficiente el desempeño de las aplicaciones y la transferencia de información, principalmente de proyectos geográficos.
- Se realizaron 447 instalaciones de nodos de red, 491 servicios de red y se instalaron 361 jumper de fibra óptica en Centro de Cómputo nivel 2; se realizó la migración de nuevos equipos de conectividad, donde se conectaron 768 nodos de red en el Edificio Héroes y 117 nodos en el Edificio de Capacitación en todos sus niveles.
- Se habilitó a un enlace dedicado con la SEMAR para la transferencia de información de alta resolución, mejorando notablemente la oportunidad con la que llega dicha información.

- Se renovaron y fortalecieron los sistemas de almacenamiento y respaldo, que permitirá moverse en el orden de los Peta Bytes (PB) dejando atrás los Tera Bytes. En la librería actual de respaldo se está en posibilidad de llevar a cabo 22 respaldos simultáneos y resguardar hasta 5 PB.
- En el Data Center Institucional, se concluyó la incorporación y habilitación de infraestructura de red de alta velocidad para permitir la integración de redes de datos y redes de almacenamiento para los servidores físicos y virtuales.
- Se renovó el equipo de base de datos central en donde el desempeño se mejoró en un factor de seis, pasando a un procesamiento de la nómina a cuatro horas, lo que anteriormente tomaba un día completo. Los Censos Económicos 2014 y el CEMABE se procesaron sin contratiempos en este equipo.
- Finalmente se fortaleció el sitio alternativo para continuidad operativa en donde ahora se puede dar continuidad operativa a aquellos proyectos críticos que estén basados en la plataforma de cómputo y software Institucional.

Actividades de Apoyo Administrativo

12. Actividades de Apoyo Administrativo

12.1 Asuntos Jurídicos

12.1.1 Asesoría y Consultoría Jurídica

Con el propósito de mantener actualizada la normatividad institucional para dar certeza en la actuación de las Unidades Administrativas, durante el 2014 se revisaron y validaron jurídicamente 51 disposiciones normativas, de las cuales 11 se publicaron en el DOF y 40 en la Normateca Institucional y el Sistema de Compilación Normativa (SCN) del SNIEG. De éste conjunto de disposiciones, ocho se emitieron por el Instituto en ejercicio de su atribución legal de normar el Sistema Nacional de Información Estadística y Geográfica (SNIEG).

Entre la normatividad revisada, destaca lo siguiente:

- Reglas para la integración y administración del Acervo de Información de Interés Nacional.
- Reglas para la determinación de faltas administrativas e imposición de sanciones, por la Comisión de Infracciones a la Ley del Sistema Nacional de Información Estadística y Geográfica (LSNIEG).
- Norma para el aseguramiento de la calidad de la información estadística y geográfica del Instituto Nacional de Estadística y Geografía;
- Norma Técnica para el acceso y publicación de Datos Abiertos de la Información Estadística y Geográfica de Interés Nacional, y
- Acuerdo por el que se modificó el Reglamento Interior del Instituto Nacional de Estadística y Geografía (RIINEGI).

En el curso del año y con el apoyo de las Unidades Administrativas responsables de los temas sustantivos, se emitieron opiniones jurídicas a 50 propuestas de iniciativas de ley a la vez que se mantuvo actualizado el resguardo y registro de contratos y concertaciones celebradas por el Instituto y por cada Unidad Administrativa, validándose jurídicamente durante el año 2014, 143 concertaciones y 410 contratos y convenios.

En materia de protección a los derechos de propiedad intelectual que genera el Instituto, se registraron 384 obras ante el Instituto Nacional del Derecho de Autor, susceptibles de ser divulgadas o reproducidas en cualquier forma o medio. Así mismo, se realizaron las siguientes comprobaciones de los Números Internacionales Normalizados (ISBN e ISSN): 251 registros de Número Internacional Normalizado del Libro (ISBN por sus siglas en inglés, International Standard Book Number) y un Número Internacional Normalizado para Publicaciones Periódicas (ISSN, Por sus siglas en inglés, International Standard Serial Number).

En cuanto a la asesoría y participación en órganos colegiados, en el año se atendieron 11 sesiones de la Junta de Gobierno, así como 102 sesiones de los diversos comités y subcomités; adicionalmente se asistió a 222 eventos de procedimientos de licitación pública e invitaciones a cuando menos tres personas y muy diversas reuniones de trabajo.

12.1.2 Asuntos Contenciosos

- Materia Laboral

En el año se dio atención a los 293 juicios laborales con los que se inició el periodo 2014, en los que el INEGI es parte y que fueron promovidos por 3 081 actores. Se atendieron además 686 audiencias, de las cuales, 29 fueron Audiencias de Ley y las otras Audiencias de Trámite en las que se prepararon y

desahogaron pruebas. Se elaboraron y presentaron 126 promociones, de las cuales 19 fueron Recursos de Revisión, 16 Desahogos de Vistas y 91 Promociones para el Trámite del Juicio.

En el periodo, se recibieron y contestaron 33 nuevas demandas y se concluyeron 40 juicios. De los asuntos concluidos fueron 27 laudos absolutorios al Instituto y 4 condenatorios; además, se celebraron ante la autoridad laboral seis Convenios de Terminación Voluntaria de la relación de trabajo, con diversos ex servidores públicos y se concluyeron los juicios promovidos en contra del Instituto; mediante convenios de desistimiento, con siete actores que repercuten en 10 expedientes.

Se dio además apoyo en el programa de retiro voluntario, ratificando ante la autoridad laboral el convenio de terminación de la relación laboral con 299 personas que se incorporaron al mismo.

- **Materia Agraria**

Derivado de la intervención del Instituto en los trabajos de medición en los núcleos agrarios dentro del Programa de Certificación de Derechos Ejidales (PROCEDE) y Titulación de Solares Urbanos, los ejidatarios, comuneros y/o pequeños propietarios que se consideran afectados en sus intereses, han interpuesto demandas en contra de diversas autoridades agrarias y del INEGI, reclamando principalmente la nulidad de los títulos expedidos y solicitando que se realice nuevamente la medición y elaboración de productos cartográficos.

En razón de ello, se atendieron 740 juicios agrarios, de los cuales en el periodo del que se informa, se recibieron 35 nuevas demandas agrarias, mismas que se contestaron con oportunidad y se compareció a 209 audiencias de ley. Se notificaron 101 acuerdos relacionados con actuaciones derivadas de los citados expedientes agrarios, así como de amparos en materia agraria, tales como rendición de informes previos y justificados, manifestaciones de recurso de revisión, peritajes en materia topográfica, promociones de naturaleza jurídica y alegatos.

Se recibieron 24 notificaciones de juicios de amparo, en los que se hicieron las manifestaciones como tercero perjudicado. Como resultado relevante se puede destacar que de las 67 sentencias firmes recibidas en el periodo, en todas se absolvió al INEGI de las prestaciones reclamadas.

- **Materia Penal**

Como parte de las actividades que se realizan en materia penal, se encuentra la de presentar denuncias y/o interponer querellas, ante la Procuraduría General de la República, la Procuraduría General de Justicia del Distrito Federal o ante las de las entidades federativas, cuando se ven afectados los intereses del Instituto por la comisión de algún delito. Así, en 2014 se presentaron y dio seguimiento a 167 denuncias, por los delitos de daño en propiedad ajena y por robo, principalmente microcomputadoras portátiles tipo Tablet, Lap –Top, y vehículos.

Además de ello, en el año se ofrecieron 1 085 asesorías relacionadas con requerimientos ministeriales y/o judiciales, así como la elaboración de proyectos para atender diligencias ante las representaciones sociales del fuero común o federal.

- **Materia Civil**

Se atendieron seis juicios civiles en el periodo, destacando un juicio para recuperar un adeudo al Instituto por \$36 011 158.36 derivado de un convenio de colaboración de fecha 31 de enero del 2011, obteniendo sentencia definitiva favorable al Instituto el 11 de diciembre del 2014.

Así mismo, se dio seguimiento al incidente de liquidación de sentencia, por concepto de gastos no recuperables por la necesidad de tener personal técnico-administrativo para darle seguimiento y conclusión al contrato base de la acción, del juicio promovido por la empresa ICOP S.A. de C.V, en donde la actora reclamó el pago de \$9 546 526.69. Se obtuvo sentencia interlocutoria favorable al INEGI.

En el juicio civil promovido por Prevención de Seguridad Privada y Protección Civil S.A. de C.V., contra el INEGI, demandando el cumplimiento del contrato de Servicios de Protección y Seguridad Integral y el pago de la cantidad de \$445.7 miles de pesos, se obtuvo sentencia favorable al INEGI en la apelación, con fecha 6 de junio del 2014 por lo que se absolvió al Instituto de dicho pago. Dicha resolución quedó firme al negársele a la actora el amparo que promovió contra la resolución.

- Materia Fiscal-Administrativa

Se atendieron 54 juicios de nulidad, de los cuales en el periodo se recibieron 30 demandas nuevas en las que se impugna la elaboración, cálculo y publicación de diversos Índices Nacionales de Precios al Consumidor. Derivado del seguimiento de estos juicios se elaboraron 23 contestaciones de demanda y se interpusieron 22 recursos de reclamación. Así mismo, se dio seguimiento a ocho juicios de amparo indirecto y cuatro juicios de amparo directo relacionados con los Índices Nacionales de Precios al Consumidor.

Se atendieron también seis juicios de nulidad en los que se demanda al Instituto de Seguridad y Servicios Social de los Trabajadores del Estado (ISSSTE), por la integración del monto de cuotas y aportaciones de seguridad social y este Instituto funge como tercero interesado.

Se dio seguimiento a un juicio de amparo y dos recursos administrativos en contra de determinaciones por impuesto predial impuestas por los municipios de Saltillo (Coahuila) y Aguascalientes, (Aguascalientes), así como un juicio contencioso administrativo en contra de la negativa de devolución de impuesto predial en el Distrito Federal.

Asimismo, se promovieron dos juicios de amparo indirecto para conseguir el cumplimiento de sentencias en las que se estipula la devolución de cantidades a favor del Instituto por pago de lo indebido de impuesto predial en el Distrito Federal, obteniendo resoluciones favorables al INEGI, así como la devolución de lo reclamado.

Se dio seguimiento a 10 amparos administrativos en diversas materias, se atendieron dos procedimientos administrativos ante la Comisión Nacional de los Derechos Humanos (CNDH) y el Instituto Nacional de Derechos de Autor (INDAUTOR), se dio seguimiento a dos Controversias Constitucionales, ante la Suprema Corte de Justicia de la Nación y, finalmente, se recibieron y atendieron 274 requerimientos por parte de las autoridades jurisdiccionales en los que solicitan diversa información, como domicilios, fotografías aéreas, datos estadísticos, planos topográficos, así como sobre el Índice Nacional de Precios al Consumidor.

12.2 Recursos Humanos

12.2.1 Servicio Profesional de Carrera

El 24 de febrero y el 28 de mayo de 2014 se publicaron en el DOF dos Acuerdos de la Junta de Gobierno del INEGI en relación al Proceso de Ingreso al Servicio Profesional de Carrera (SPC) mediante los cuales se dieron a conocer las reformas a los artículos 30, primer y segundo párrafos, y 32 y 33, fracción II y 41, penúltimo párrafo, del Estatuto del SPC del INEGI.

El Comité Técnico de Profesionalización (CTP) realizó 11 sesiones ordinarias y 7 extraordinarias, mediante las cuales se analizaron y dictaminaron 119 aspirantes ganadores de enlace y mando y 75 operativos; 66 plazas desiertas de enlace y mando y 12 operativos, así como seis movimientos laterales de enlace y mando.

Se interpusieron 28 recursos de reconsideración, de los cuales el CTP emitió 10 resoluciones: cinco confirmaron el acto reclamado, tres revocaron la resolución impugnada y dos fueron improcedentes. El Presidente del CTP emitió 18 acuerdos de desechamiento.

El CTP aprobó, en su décima primera sesión, el Programa Anual de Trabajo del Sistema del SPC y el calendario de sesiones para el ejercicio 2015. Se autorizaron y publicaron 13 convocatorias públicas y abiertas para ocupar 186 plazas de enlace y mando, así como también 11 convocatorias de plazas de nivel

operativo de confianza para ocupar 79 plazas de operativo, con un total de 10,947 aspirantes registrados a plazas de enlace y mando, y 4 903 a las convocatorias de plazas de nivel operativo.

Se programaron además 2 422 evaluaciones de conocimientos técnicos para enlace y mando, así como 936 para personal de nivel operativo de confianza. Se evaluaron un total de 211 candidatos sujetos a evaluación al SPC, de los cuales 149 fueron de nivel enlace y mando y 62 de nivel operativo de confianza.

Por lo que corresponde al proceso de evaluación, la Comisión del SPC del INEGI emitió dos acuerdos mediante los cuales aprobó los Lineamientos para la evaluación del desempeño de los Servidores Públicos Profesionales de Carrera de nivel de enlace y mando del INEGI para el 2014 y los Lineamientos para la evaluación del desempeño de los Servidores Públicos Profesionales de Carrera de nivel operativo de confianza del INEGI para 2014. De manera complementaria se dio cumplimiento al proceso de evaluación de los servidores públicos profesionales de carrera al SPC de enlace y mando. Se coordinó y asesoró a las Unidades Administrativas en materia de evaluación del desempeño.

12.2.2 Administración del Personal, de Sueldos y Prestaciones Sociales

- Administración del Personal

En el curso de 2104, se atendieron un total de 387 solicitudes de plazas presupuestales, lo cual involucró la liberación de 21 298 plazas (2 945 de Mando, 6 572 de Enlace y 11 781 de nivel Operativo), y 1 707 solicitudes de plazas eventuales con la liberación de 46 841 plazas (430 de Mando, 10 014 de Enlace y 36 397 Operativo).

A su vez se registraron 26 651 movimientos de contrataciones. Asimismo se destaca la continuidad de los cambios masivos de la incorporación al Registro Federal de Contribuyentes a trece posiciones del personal presupuestal.

Se tramitaron las Licencias Prepensionarias y Bajas correspondientes al personal incorporado al Programa de Retiro Voluntario y Reconocimiento a los Trabajadores del INEGI por la Conclusión de la Prestación de sus Servicios en Forma Definitiva para el Ejercicio Fiscal 2014 (PRV).

En 2014 se realizó el proceso de 13 787 registros en la nómina del personal que participó en el Censo Económico 2014 y en la Muestra Intercensal 2015.

Se presentaron ante el ISSSTE 10 612 movimientos afiliatorios de personal adscrito a Oficinas Centrales Aguascalientes y del Distrito Federal, los cuales se integran como sigue: 738 altas, 394 bajas y 2 395 cambios de personal con plazas eventuales. Del personal con plaza presupuestal los movimientos presentados fueron, 95 altas, 252 bajas y 6 738 cambios.

Se tramitaron 41 solicitudes de recuperación del Seguro de Vida Institucional por Invalidez o Fallecimiento, y se entregaron 57 cheques a los interesados. Se tramitaron 143 solicitudes de recuperación del Seguro de Separación Individualizado entregándose 127 cheques a los interesados. Por lo que corresponde al Seguro de Gastos Médicos Mayores, se realizaron 9 125 altas y reincorporaciones, además de 6 720 de bajas de titulares en la colectividad, así como 1 127 incrementos de sumas aseguradas, modificaciones de datos, inclusión y baja de beneficiarios.

Este 2014 se concluyó con el diagnóstico a la estructura orgánica del Instituto, en cumplimiento con lo establecido en el artículo Séptimo Transitorio del Presupuesto de Egresos de la Federación para el Ejercicio Fiscal 2014, y en el numeral 24 de los Lineamientos de Austeridad, Mejora y Modernización de la Gestión del Instituto Nacional de Estadística y Geografía para ese mismo año.

Se revisaron, validaron y registraron 1 880 puestos con la finalidad de proceder a la liberación de las plantillas requeridas por las unidades administrativas del Instituto para la atención de los proyectos regulares, especiales y encuestas a su cargo, en apego a las características de los perfiles de puestos contenidos en el Catálogo Institucional de Puestos (CIP).

Por último se informa que se recibieron 32 747 documentos y se logró la reorganización del proceso general con el cual se atiende diariamente el registro, revisión y digitalización de la documentación personal y laboral de los trabajadores, con el funcionamiento del Centro Único de Recepción Documental de los movimientos de personal de las Unidades Administrativas.

- Personal y Vinculación Laboral

En 2014 se ejercieron 128 millones de pesos correspondientes al presupuesto para prestaciones al personal. Se elaboraron además 4 997 documentos de Hojas Únicas de Servicio, Constancias de Percepción y Bajas Oficiales para personal del instituto y se ejecutaron 15 sanciones impuestas por la Contraloría Interna, a la vez que se generaron 250 modificaciones de horario para el personal.

Con relación al Programa de Retiro Voluntario y Reconocimiento a los Trabajadores del INEGI por la Conclusión de la Prestación de sus Servicios en Forma Definitiva para el Ejercicio Fiscal 2014 (PRV), se llevaron a cabo las acciones de difusión, dictaminación, análisis e integración de expedientes del personal interesado, con los datos siguientes: 522 servidores públicos solicitaron su incorporación al PRV -222 de Oficinas Centrales y 300 de Direcciones Regionales de los cuales 299 casos recibieron dictamen favorable.

Se aplicaron licencias por enfermedad con medio sueldo y sin goce de sueldo a 175 trabajadores, se realizaron 94 trámites de riesgos de trabajo (50 en oficinas centrales y 44 en el ámbito regional). De igual manera, se aplicaron 11 dictámenes de invalidez determinados por el ISSSTE en los que los padecimientos más frecuentes fueron enfermedades crónico-degenerativas.

Por otro lado se dio continuidad a la presencia de PENSIONISSSTE en las instalaciones del INEGI, con módulos itinerantes en las diferentes áreas administrativas del Instituto, en donde se realizaron trámites de unificación y obtención de estados de cuenta, designación de beneficiarios y cambios de domicilio, entre otros.

El servicio médico del INEGI en Aguascalientes realizó 21 356 consultas médicas, esto es 1 779 por mes. Dentro del marco del programa Vida Saludable se realizaron diversas campañas de salud -en coordinación con el ISSSTE- relativas a temas como nutrición, vacunación (se aplicaron 1 079 dosis), salud bucal e hipertensión.

Respecto a los Préstamos ISSSTE, se recibieron y aplicaron en nómina a nivel nacional 3 595 órdenes de descuento del ISSSTE y 1 174 del FOVISSSTE. Asimismo se expidieron 1 290 constancias de retenciones de créditos personales e hipotecarios. Se realizaron diez sorteos de préstamos especiales y se gestionaron 1 090 Préstamos Ordinarios.

En los centros asistenciales se atendió un promedio de 250 hijos de personal del Instituto diariamente, a través de actividades lúdicas, recreativas y deportivas. En la escuela infantil de fútbol participaron alrededor de 130 niños, de entre 6 y 12 años, en siete categorías. Se organizaron desayunos para festejar el Día de las Madres en oficinas centrales y en las diversas Unidades Administrativas regionales, a los cuales asistieron 6 583 madres trabajadoras del Instituto en toda la República. En la ciudad de Aguascalientes, acudieron 2 086 madres.

Se realizaron los Mini Planes Vacacionales de Primavera en 13 ciudades del país, en los que participaron 1 272 menores. En el verano, el Plan Vacacional se desarrolló en 25 ciudades del país, en beneficio de 1 919 hijos de personal del Instituto en edad escolar de primaria. En la Fase Regional del XXIII Encuentro Cultural, Deportivo y Recreativo contendieron 4 754 trabajadores, mientras que en las Fases de Zona participaron un total de 1 419 servidores públicos. Esta etapa se llevó a cabo en Morelos (Zona Sur), San Luis Potosí (Zona Centro) y Nuevo León (Zona Norte).

Finalmente se informa que en el curso del año se realizaron 14 947 acciones de servicios académicos a trabajadoras, trabajadores y familiares y que se proporcionaron 8 093 servicios en la biblioteca infantil y ludoteca.

- Administración de Sueldos

En el curso del año se realizaron oportunamente los pagos al personal del Instituto conforme al calendario publicado en la página de la Intranet. Asimismo, se aplicaron en nómina las deducciones correspondientes de acuerdo a la normatividad vigente. Se pagaron 24 nóminas ordinarias, una más por concepto de diferencias de sueldo por cambio en los tabuladores publicados en el Manual que Regula las Percepciones de los Servidores Públicos del Instituto Nacional de Estadística y Geografía para el Ejercicio Fiscal 2014 y tres nóminas de gratificación de fin de año, con un promedio de 20 262 trabajadores.

Para la Encuesta Intercensal del Censo de Población y Vivienda, y los Censos Económicos 2014, durante el año se procesaron 27 nóminas, 24 de sueldos, dos de gratificación de fin de año y una de reclamos de sueldos, prima vacacional y gratificación de fin de año, con un promedio de 9 500 trabajadores. Por su parte, en el marco del Programa de Retiro Voluntario y Reconocimiento a los Trabajadores del INEGI por la conclusión de la prestación de sus servicios en forma definitiva para el ejercicio fiscal 2014, se realizó el pago a 299 trabajadores por un monto total de 128.8 millones de pesos.

Se dio también cumplimiento oportuno a las obligaciones que tiene el Instituto en su carácter de patrón, en cuanto a la retención y entero de impuestos, así como las aportaciones de seguridad social. Durante los meses de enero y febrero de 2014, se llevó a cabo el cálculo anual del Impuesto Sobre la Renta (ISR) de los trabajadores que optaron por no hacer por su cuenta la declaración anual del año 2013 y se presentó la declaración informativa del ISR por concepto de sueldos y salarios del ejercicio 2013.

En el año se generaron 1.5 millones de Comprobantes Fiscales Digitales por Internet (CFDI), por las remuneraciones entregadas a los trabajadores durante el ejercicio 2014, conforme a lo establecido en la Ley del Impuesto Sobre la Renta. Se llevó a cabo también la liquidación del 25° ciclo del Fondo de Ahorro Capitalizable de los Trabajadores al Servicio del Estado (FONAC) a un total de 7 350 trabajadores afiliados, por un monto global de 79.4 millones de pesos. También se realizaron diversos pagos por concepto de prestaciones a través de vales de despensa por un importe de 150.9 millones de pesos. Las prestaciones que se pagaron fueron las siguientes: Empleado del Mes, Día de Reyes, Día del Niño, Día de la Madre, Día del Padre, Útiles Escolares, Medida de Fin de Año 2014, y Medida de Fin de Año 2013 (reclamos).

12.2.3 Comunicación Organizacional

En 2104 se elaboraron 40 estrategias de comunicación interna con, entre otras, las siguientes temáticas: Código de Ética, Concurso anual de cuento y pintura, Buscando nuestra mascota, Censos Económicos 2014, Vida saludable, etapa 1, Uso apropiado de recursos informáticos, Intranet, Control interno, DeclararINEGI, Blindaje electoral, e Identidad Institucional.

Se integraron además 12 ediciones de la revista Entorno, con los contenidos de producción interna y las colaboraciones de regionales y estatales. Se generaron los contenidos para 17 revistas lo cual comprendió 203 artículos. Se realizó asimismo el diseño gráfico de 149 productos de comunicación interna y se actualizaron 147 páginas HTML para la nueva Intranet, referentes a Identidad Institucional, Presidencia y Junta de Gobierno, Servicios y Sitio, contenidos de todas y cada una de las secciones y apartados que conforman el portal institucional. Se publicaron en Intranet 1 167 notas en el home y 5 771 en Notiteca con sus respectivas imágenes, y la edición de 26 boletines En Síntesis, así como una revista digital *.comUnidad*, 375 efemérides, entre otros.

12.2.4. Capacitación y Calidad

En 2014 se diseñaron 98 cursos para el Programa Anual de Capacitación (PAC 2014) con el propósito de atender los requerimientos del Servicio Profesional de Carrera (SPC) para el 100% de los servidores públicos profesionales de carrera del INEGI. Los contenidos se trabajaron de manera coordinada con un total de 154 expertos provenientes de las Unidades Administrativas del Instituto. Con lo anterior se logró un total de 1 170 horas de capacitación en temáticas específicas en materia estadística y geográfica, así como administrativa, normativa, institucional y de desarrollo humano. El diseño para cada uno de los cursos comprendió la secuencia didáctica, actividades con valor de calificación, evaluaciones, manual del participante y presentación para apoyo del instructor. Además, se proporcionó asesoría para el diseño de reactivos de evaluación para 30 temáticas.

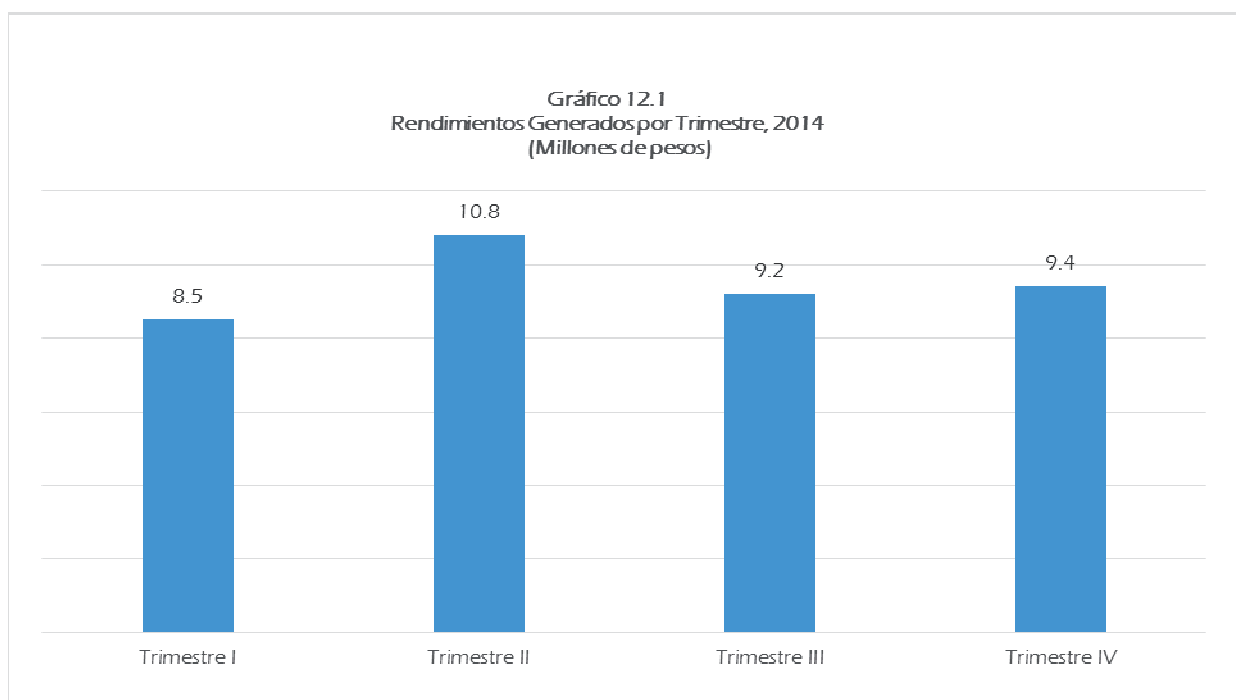
En cuanto a los cursos del Programa del SPC, se impartieron 4 528 eventos, que involucraron 129 907 participantes con un total de 584 876 horas invertidas. Adicional a lo anterior, en lo que corresponde al Programa de Capacitación Tradicional se impartieron 2 212 eventos que comprendieron la asistencia de 33 853 participantes con un total de 620 193 horas.

Se realizó el diagnóstico para evaluar la calidad de la información conforme los criterios del proyecto de Naciones Unidas NOAF (National Quality Assurance Framework), en el cual participaron la Junta de Gobierno del Instituto, Directores Generales y Directores Generales Adjuntos.

12.3 Recursos Financieros

12.3.1 Tesorería

En el ejercicio 2014, se obtuvieron 37.9 millones de pesos (mdp) por concepto de rendimientos derivados de la inversión de disponibilidades financieras. El Gráfico 12.1 muestra la trayectoria trimestral de estos rendimientos.



En el curso de 2014 se incorporó el Procedimiento de Reintegros Presupuestarios a través de referencias bancarias, el cual permitirá el control e identificación de los depósitos en cuentas bancarias del Instituto, así como la modernización de los procesos de captación de recursos.

Durante 2014, la Tesorería realizó el pago oportuno de las obligaciones contraídas por las Unidades Administrativas del Instituto, bajo un esquema centralizado que permite maximizar la eficiencia y eficacia en la administración de los recursos financieros del Instituto.

Por su parte del Programa de Cadenas Productivas, el Instituto reporta un total de 4,056 documentos registrados que equivalen a 184.6 mdp, -9.7% más de lo registrado en el ejercicio fiscal anterior- de los cuales 461 documentos fueron descontados por los proveedores de bienes y servicios.

Para dar cobertura a los Censos Económicos 2014 y al Recorrido de Actualización del Marco Geoestadístico Nacional, el Entorno Urbano y las Características de las Localidades, la Tesorería del Instituto instrumentó durante el ejercicio 2014, los medios de pago para la dispersión masiva de recursos

a aproximadamente 28 mil tarjetas distribuidas a nivel nacional, esto con el objeto de garantizar y transparentar el pago al personal por concepto de nómina, gastos de campo y viáticos.

12.3.2 Contabilidad Gubernamental y Armonización Contable

En materia de contabilidad institucional, se emitieron mensualmente los Estados Financieros Consolidados Institucionales, de conformidad con los artículos 83, fracción VI de la LSNIEG y 46 de la Ley General de Contabilidad Gubernamental.

Con la finalidad de dar continuidad a la adopción e implementación de la Ley General de Contabilidad Gubernamental y en cumplimiento a las metas de armonización contable, así como con el propósito de atender las decisiones establecidas por el Consejo Nacional de Armonización Contable (CONAC), en 2014 se emprendieron las siguientes acciones:

- Se actualizó y publicó en la Normateca Interna del Instituto el Manual del Sistema Integral de Contabilidad Institucional, con el propósito de incorporar los cambios en la lista de cuentas, el registro contable y los Estados Financieros con base en los acuerdos aprobados por el CONAC en diciembre de 2013 y en octubre de 2014.
- Se realizó la actualización del Sistema de Registro Contable del Instituto, (SIA Contabilidad), para incorporar los cambios realizados al registro contable con base en las modificaciones al Manual del Sistema Integral de Contabilidad Institucional.
- Se publicó en la sección de Transparencia de la página en internet del Instituto, la información Financiera del 1er y 3er trimestres del año así como el Avance de Gestión, de conformidad con la fracción III del Cuarto Transitorio de la Ley General de Contabilidad Gubernamental.

Por lo que se refiere a los informes financieros, y en conformidad con los artículos 74, fracción VI de la Constitución Política de los Estados Unidos Mexicanos, 52 de la Ley General de Contabilidad Gubernamental, 83 fracción VI de la LSNIEG y 292 del Reglamento de la Ley Federal de Presupuesto y Responsabilidad Hacendaria, se entregaron en tiempo y forma a la Unidad de Contabilidad Gubernamental de la Secretaría de Hacienda y Crédito Público (SHCP), el Informe de la Cuenta de la Hacienda Pública Federal 2013, y el Informe de Avance de Gestión al mes de junio de 2014.

Por lo que se refiere a la revisión que practica el Despacho de Auditoría Externa de conformidad con la fracción II del artículo 9 de la LSNIEG, el “Despacho Resa y Asociados, S.C.”, emitió un dictamen sin salvedades, en virtud de que los Estados Financieros Consolidados del INEGI, presentaron razonablemente en todos los aspectos importantes la situación financiera del Instituto al 31 de diciembre del 2013 y el resultado de sus operaciones, las variaciones en el patrimonio y los cambios en la situación financiera por el ejercicio terminado en esa fecha.

12.4 Recursos Materiales y Servicios Generales

Una de las mayores responsabilidades de la Dirección General de Administración del INEGI es asegurar que la provisión de recursos materiales y servicios generales que recibe cada una de las Unidades Administrativas del Instituto se distinga por su eficiencia, eficacia y transparencia. En este sentido, es básico contar con una clara política institucional en materia de adquisiciones, almacenes e inventarios, servicios generales, protección civil, obra pública, infraestructura eléctrica y electromecánica, medio ambiente, y organización y conservación de archivos.

12.4.1 Normatividad

En 2014 se realizó una continua tarea de actualización del marco normativo en lo que corresponde a la gestión de los recursos materiales y los servicios generales. Los principales aspectos en este sentido se recogen en el Cuadro 12.2

Cuadro 12.2
Actualización del Marco Normativo de Recursos Materiales y Servicios Generales, 2014

Denominación de la Disposición	Publicación en Normateca Interna (Vigencia al día siguiente de su publicación)
<i>Normas para la administración, el registro, afectación, disposición final y baja de bienes muebles del INEGI</i>	10 de febrero
<i>Norma interna para el control y uso de vehículos del INEGI</i>	20 de febrero
<i>Manual de integración y funcionamiento del Comité del Sistema de Manejo Ambiental y Subcomité Técnico del INEGI</i>	28 de febrero
<i>Manual de Integración y Funcionamiento del Comité de Adquisiciones, Arrendamientos y Servicios</i>	26 de marzo
<i>Manual de Integración y Funcionamiento de los Subcomités de Adquisiciones, Arrendamientos y Servicios</i>	26 de marzo
<i>Manual de integración y funcionamiento de los Subcomités Regionales del Sistema de Manejo Ambiental del INEGI</i>	7 de mayo
<i>Manual de Integración y Funcionamiento del Comité de Bienes Muebles</i>	7 de mayo
<i>Manual de integración y funcionamiento del Comité de Valoración Documental</i>	30 de junio
<i>Lineamientos para el arrendamiento de bienes inmuebles por parte del INEGI</i>	24 de octubre
<i>Manual de Adquisiciones, Arrendamientos y Servicios del INEGI</i>	23 de diciembre,
<i>Lineamientos para la Organización y Conservación de los Archivos del INEGI</i>	23 de diciembre

12.4.2 Sistematización de Procesos

Constituye una actividad relevante el modernizar el quehacer de recursos materiales y servicios generales, como un apoyo para la conducción de la política institucional y cumplimiento de la normatividad aplicable. En este rubro se destacan las principales actividades desarrolladas en 2014:

- En abril se puso en operación el Módulo del Comité de Adquisiciones, Arrendamientos y Servicios (SIA-CAAS), aplicable a las Unidades Administrativas del Instituto, con la finalidad de automatizar y agilizar el envío de los informes trimestrales de la conclusión y resultados generales de las contrataciones realizadas por éstas; lo anterior para dar cumplimiento a lo establecido en el artículo 19, fracción V de las Normas en Materia de Adquisiciones, Arrendamientos y Servicios del Instituto (Normas de Adquisiciones).
- En mayo se llevó a cabo la puesta en operación del Módulo de Invitaciones a Cuando Menos Tres Personas (MIIT), a fin de que todas las Áreas Contratantes del Instituto, preferentemente, lleven a cabo los procedimientos de invitación a cuando menos tres personas con fundamento en los artículos 56 y 59 de las Normas de Adquisiciones, a través de esta herramienta informática, con la finalidad de obtener una mayor participación de proveedores, así como fortalecer la transparencia y eficiencia de este tipo de procedimientos.
- Durante el ejercicio del 2014 se integró la información contenida en los Módulos de: Adjudicaciones Directas por Internet (MADI), Invitaciones por Internet, Investigaciones de Mercado, SIA - CAAS, así como los Sistemas Global de Almacén y SIA para los Inventarios y Almacenes, a fin de que la información cargada de manera independiente pueda ser reaprovechada por las distintas aplicaciones logrando su interconexión. Ello permitirá agilizar procesos, así como contar con una herramienta que facilite la toma de decisiones.

- Se migró el Sistema Global de Almacén al SIA Módulo de Inventarios; dicho cambio permitió que los criterios de seguridad de la información, así como los respaldos y protocolos informáticos fueran homologados. Adicional a lo anterior, esta migración permitirá que en una misma plataforma sean operados y administrados los bienes instrumentales y de consumo. Durante diciembre se concluyó con la capacitación nacional al personal que opera dicho Sistema.
- Se implementó la puesta en funcionamiento del Módulo Operativo de Investigaciones de Mercado en el marco del Sistema Integral de Administración (SIA-IM), aplicable a las áreas de adquisiciones de Oficinas Centrales y Direcciones Regionales, con el fin de automatizar la integración de las investigaciones de mercado, facilitando con ello las consultas sobre las condiciones que rigen en el mercado respecto de los bienes y servicios requeridos por las unidades y áreas administrativas del Instituto.
- En mayo se publicó y se puso en operación en la página de Internet del Instituto, el portal denominado Véndale al INEGI, con la finalidad de transparentar y hacer aún más eficientes los procedimientos de contratación que realicen las diferentes Unidades Administrativas del Instituto en los términos establecidos en las Normas de Adquisiciones y en las Normas de Obra Pública y Servicios relacionados con las Mismas, y las relativas a la Administración, el Registro, Afectación, Disposición Final y Baja de Bienes Inmuebles. Lo anterior con la finalidad de que los proveedores, contratistas y ciudadanía en general conozcan de primera mano, lo que el Instituto va a contratar, lo que está contratando y que fue lo que contrató, asimismo, para dar a conocer las enajenaciones de bienes no útiles para el Instituto.
- En el Módulo de Archivo de Trámite (MAT) del SIA Gestión y Archivos (SIA-GA) se inició el 30 de agosto la operación del subproceso denominado Inventario de Transferencia Primaria, que facilita a las áreas generadoras del Instituto realizar las transferencias de sus expedientes al Archivo de Concentración.
- Se inició la aplicación del Módulo de Archivo de Concentración (MAC) del SIA-GA con la carga de expedientes de las unidades de resguardo del Instituto, con lo cual se han elaborado los procesos de liberación, destino final y baja documental de 212 áreas generadoras.
- De abril a octubre se desarrolló el Módulo de Archivo de Histórico también del SIA-GA. En octubre inició su operación incorporando los procesos técnicos desde su ingreso hasta la difusión de los documentos. El apartado correspondiente a la difusión fue publicado en la Intranet Institucional el 30 de septiembre.
- Se realizó el análisis, diseño y desarrollo para la migración del Sistema de Equipo de Transporte a la plataforma SIA Inventarios.

12.4.3 Capacitación

En el curso del año, y con el propósito de reforzar los conocimientos del personal de las Unidades Administrativas involucradas en la gestión de los recursos materiales y servicios generales, se impartieron los siguientes cursos o talleres de capacitación:

- En materia de protección civil, en oficinas centrales, se realizó un curso para la especialización de responsables operativos y jefes de piso; un curso taller para la elaboración del Programa Interno de Protección Civil; dos cursos básicos de brigadistas para atención de emergencias internas; un curso de reforzamiento para brigadistas de primeros auxilios; once prácticas para el uso y manejo de extintores, con una participación de 251 elementos; y, a nivel nacional se realizaron 15 cursos para la Administración de las Emergencias, con una participación de 337 elementos.
- Durante el primer trimestre del año, se impartieron cursos relativos al SIA-IM, a 437 servidores públicos participantes de Oficinas Centrales y de las 10 Direcciones Regionales.

- En se llevó a cabo el taller sobre la reservación, expedición y entrega de boletos de transportación aérea nacional e internacional, con la participación de 169 servidores públicos de Oficinas Centrales y de las 10 Direcciones Regionales.
- En septiembre se llevó a cabo en la ciudad de Aguascalientes, el taller en materia de Sistema de Manejo Ambiental, en dos sesiones con una duración de 8 horas cada uno y con la participación de 40 servidores públicos.
- En octubre y noviembre se impartió también en la ciudad de Aguascalientes la capacitación en materia de organización y conservación de archivos, con la participación de 90 servidores públicos de diversas unidades administrativas de Oficinas Centrales.
- El 26 noviembre se llevó a cabo en la ciudad de Aguascalientes, el taller en materia de Sistema de Indicadores Energéticos con una duración de 6 horas y contando con la participación de 14 servidores públicos.
- En noviembre y diciembre se realizó el taller Valora tu papel, dirigido a los Responsables de los Archivos de Trámite y a sus colaboradores. Se impartieron cinco sesiones, dos en la ciudad de México y tres en Aguascalientes. Se registró una participación total de 116 personas.

12.4.4 Adquisición de Bienes y Contratación de Servicios

Durante el ejercicio 2014, se instrumentaron un total de 197 procedimientos de contratación por un importe de 770.33 millones de pesos (IVA incluido), como se detalla en el Cuadro 12.3:

Cuadro 12.3
Procedimientos de Contratación, 2014
(Importe: Millones de pesos)

Tipo de Procedimiento	Bienes		Servicios		Total	
	Cantidad	Importe	Cantidad	Importe	Cantidad	Importe
Licitaciones	13	265.98	15	281.91	28	547.89
Invitaciones a Cuando Menos a Tres Personas	16	34.56	13	11.27	29	45.83
Adjudicaciones Directas (Art. 3)	1	1.02	1	0.08	2	1.10
Adjudicaciones Directas (Art. 56)	1	2.81	6	165.85	7	168.66
Adjudicaciones Directas (Art. 59)	64	3.92	67	2.93	131	6.85
Total	95	308.29	102	462.04	197	770.33

Con el propósito de buscar las mejores opciones que ofrece el mercado, en el curso del año se realizaron 44 investigaciones de mercado, 24 de ellas referidas a la provisión de bienes y 20 a la contratación de servicios. En total se consultó a 806 proveedores potenciales de 493 tipos de bienes o de servicios.

En el año, el Comité de Adquisiciones Arrendamientos y Servicios (CAAS) y el Subcomité de Revisión de Bases celebraron 58 sesiones. El primero de dichos órganos sesionó en 20 ocasiones y emitió 18 dictámenes o autorizaciones (dos para bienes, diez para servicios y seis para otros asuntos). El segundo sesionó en 38 ocasiones y emitió 38 autorizaciones (17 para bienes y 21 para servicios).

En cumplimiento al proyecto de denominado Fortalecimiento de la Política de Adquisiciones, se realizaron visitas a las 10 Direcciones Regionales, con el objeto dar seguimiento a la utilización del MADI y el MII, así como para fortalecer las actividades relativas al funcionamiento de los órganos colegiados en materia de adquisiciones (Subcomités de adquisiciones regionales y Subcomités de revisión de bases regionales). Como resultado de estas visitas se integró un informe, el cual se hizo del conocimiento de los Directores de Administración responsables.

12.4.5 Administración de Bienes Muebles y Seguros

El Comité de Bienes Muebles realizó en el año siete sesiones de trabajo (seis ordinarias y una extraordinaria), en las cuales se tomaron 35 acuerdos, de los cuales 16 se refirieron a la donación de 74 135.04 bienes (98.65% bienes de consumo y 1.35% a equipo de cómputo y bienes instrumentales), con un valor de inventario de 40.7 millones de pesos, y ocho a la destrucción de material que sumó 14 234 kilos. Los 11 acuerdos restantes se ocuparon de temas diversos.

Durante el periodo que se reporta, se llevó a cabo la contratación del Programa de Aseguramiento de Bienes del Instituto Nacional de Estadística y Geografía para el periodo 2015-2016, el cual fue adjudicado de acuerdo a como se muestra en el Cuadro 12.4.

Cuadro 12.4
Programa de Aseguramientos de Bienes del INEGI, 2015-2016

Partida	Aseguradora Adjudicada	Póliza Número	Prima
1	AXA Seguros SA de CV	1. Todo Bien, Todo Riesgo Nombrado – Primer Riesgo	\$ 495 726.50 DLS.
		2. Transporte de Mercancías	\$ 464 821.00 M.N.
		3. Robo de Contenidos	\$ 186 875.00 M.N.
		4. Robo de Dinero y/o Valores	\$ 212 775.00 M.N.
2	Seguros Banorte, SA de CV, Grupo Financiero Banorte	5. Equipo Electrónico	\$ 427 851.32 DLS.
3	Qualitas Compañía de Seguros, SA de CV	6. Parque Vehicular y Responsabilidad Civil Viajero	\$ 15 301 535.79 M.N.

Nota: Las pólizas 1 y 2 son contratadas en dólares americanos y el pago se realizará conforme al tipo de cambio del día en que se realice.

12.4.6 Control Vehicular

Con la finalidad de sustituir unidades obsoletas y/o con problemas de operación, así como para complementar el parque vehicular requerido para las actividades del levantamiento de información de la Encuesta Intercensal 2015, se llevó a cabo el proceso de adquisición de vehículos para transporte de carga y pasajeros, de conformidad a lo reportado en el Cuadro 12.5

Cuadro 12.5
Adquisición de Vehículos para Transporte de carga y Pasajeros, 2014

Descripción Genérica del Bien	Cantidad Adquirida (Unidades)
Camión de carga caja seca de 10 toneladas	3
Camioneta de carga caja seca de 3 toneladas	3
Camioneta de carga redilas de 3 toneladas	1
Camioneta para pasajeros tipo SUV/Crossover	5
Automóvil tipo Sedán	17
Camioneta Pick Up	4
Camioneta para pasajeros tipo Van	2
Automóvil tipo sedán para la <i>Encuesta Intercensal 2015</i>	248
Total	283

De la misma manera, en 2014 se coordinó el proceso para la venta y enajenación a través de Licitación Pública de 82 unidades vehiculares con antigüedad mayor a 10 años o con problemas de operación, por las cuales se generó un ingreso para el Instituto cercano a los tres millones de pesos.

12.4.7 Eventos Institucionales y Protección Civil

Durante el año 2014, se atendieron un total de 3 269 eventos institucionales en el Salón de Usos Múltiples y el Auditorio Carlos M. Jarque, con una participación de 80 218 personas. Entre los eventos destacados se encuentran la Conferencia Internacional sobre Medición de Comercio y Globalización Económica (29 y 30 de septiembre), la Reunión Internacional de Encuestas Económicas (1 al 3 de octubre), el XV Encuentro Internacional de Estadísticas de Género (3 al 5 de noviembre), el Foro Internacional de Estadísticas de Género (5 al 7 de noviembre), el Día Internacional de la Eliminación de la Violencia Contra la Mujer (25 al 27 de Noviembre) y la conmemoración de los seis años de la instalación de la Junta de Gobierno (12 y 13 de noviembre).

En materia de protección civil en 2014 destacan las siguientes acciones:

- Pláticas de sensibilización al personal del Instituto, sobre temas como la atención de emergencias y el procedimiento de evacuación, quedando atendidas 312 áreas laborales dentro del Edificio Sede, con una participación de 3 591 trabajadores.
- Se llevó a cabo la Jornada Institucional de Protección Civil, con la participación de personal adscrito al Consejo Estatal de Accidentes, Coordinación Estatal de Protección Civil, Ejército Mexicano, Cruz Roja Mexicana, Bomberos Municipales, Seguridad Pública y Vigilancia así como Transito y Movilidad.
- Se realizaron visitas de supervisión a 12 unidades internas en Oficinas Centrales y 15 unidades internas de Protección Civil en Regionales y Estatales, con el propósito de coadyuvar en el desarrollo de sus Programas Internos de Protección Civil.
- En lo que respecta al rubro de simulacros, es importante resaltar los realizados sin aviso en los meses de abril y noviembre en el inmueble Sede del INEGI, mismos que tuvieron una participación de 6 212 asistentes y en los que se realizaron ejercicios por concepto de incendio, amenaza de bomba y sismo; además debe destacar el desarrollo de los simulacros a nivel nacional desarrollados en el marco del Día Nacional de Protección Civil, en 55 inmuebles con la participación de 2 737 brigadistas y 13 748 trabajadores del Instituto.

12.4.8 Sistema Institucional de Archivos

Derivado de la modificación del Reglamento de Transparencia y Acceso a la Información Pública del INEGI, el 24 de febrero se inició la actualización y aprobación en dos ocasiones, por parte del Comité de Valoración Documental, del Cuadro General de Clasificación Archivística y del Catálogo de Disposición Documental. La primera aprobación se dio en febrero y se orienta a transformar los archivos a un esquema funcional, en tanto la segunda aprobación, realizada, en diciembre, es para ordenar su aplicación a partir del 1° de enero de 2015.

En el año se generaron a través del Módulo de Archivo de Trámite (MAT) los inventarios generales por expediente de 991 áreas en el Instituto, con un total de 81 953 expedientes registrados, así como las guías simples de archivos de trámite de 10 Unidades Administrativas y 10 Direcciones Regionales, las cuales se encuentran publicadas en el Portal de Transparencia del Instituto.

El Catálogo de Expedientes Tipo de los Procesos de Inventarios y Almacén fue aprobado en noviembre y se difundió a través de la circular 803/55/2014 del 22 de diciembre de 2014 a los directores y subdirectores de administración de las Unidades y Áreas Administrativas. Dicho Catálogo está conformado por 28 expedientes, de los cuales 24 se refieren a los procesos de alta, recepción, registro, movimientos y baja de bienes instrumentales y de consumo, y los cuatro restantes a los procesos de baja y destino final de bienes muebles que servirán de modelo en las diferentes áreas con funciones afines para la integración de sus expedientes.

Se instrumentó también una campaña de sensibilización dirigida a mandos en torno al eslogan Los archivos reflejan tus resultados. Conforme a la disponibilidad de tiempos y espacios en los medios de comunicación institucionales, se pusieron en marcha las siguientes campañas: cuatro de envío masivo de mensajes por correo electrónico (mayo, julio, agosto, septiembre y octubre), dos de carteles electrónicos en Intranet (agosto y septiembre) y una de publicación de un mensaje en la página del Sistema Institucional de Archivos en Intranet (de julio a diciembre).

El Comité de Valoración Documental realizó en el año seis sesiones de trabajo (tres ordinarias y tres extraordinarias) a través de las cuales se aprobó la baja de más de 66 toneladas de documentación de archivo, perteneciente a diversas áreas del Instituto; se emitieron además ocho dictámenes de reconocimiento de los valores históricos de documentos resguardados en el archivo histórico.

En 2014 se generaron por primera vez a través del MAC los inventarios generales por expediente de 41 unidades de resguardo del Instituto, así como las guías simples de archivos de concentración de ocho Unidades Administrativas y 10 Direcciones Regionales, las cuales se encuentran publicadas en el Portal de Transparencia del Instituto. Actualmente se tienen registrados 46 445 expedientes en el MAC que corresponden a 51 áreas del Instituto a nivel central, regional y estatal.

Se llevaron a cabo visitas de seguimiento a 40 Unidades de Resguardo de Archivo de Concentración a nivel nacional, con el propósito de monitorear los procesos de administración y preservación de la documentación, así como las condiciones de los espacios físicos, mobiliario y servicios, emitiéndose acciones de mejora a cada una de las mismas.

12.4.9 Obra Pública, Instalaciones y Medio Ambiente

En el curso del año se realizó obra pública y mantenimiento a instalaciones e infraestructura electromecánica por un monto de poco más de 57 millones de pesos. Los detalles se presentan en los Cuadros 12.6 y 12.7.

Cuadro 12.6
Obra Pública, 2014

No.	Obra	Inicio – Terminación	Procedimiento de Contratación	Monto Ejecutado (Pesos/ IVA incluido)
1	Mantenimiento a los inmuebles que ocupa el INEGI, ubicados en Avenida Patriotismo 711, Torre "A", Colonia San Juan Mixcoac, Delegación Benito Juárez y en Avenida Baja California número 272, Colonia Hipódromo Condesa, en la ciudad de México, D.F.	01-Enero-2014 31-Dic-2014	Licitación Pública	5 973 369.99
2	Suministro e instalación de equipos de aire acondicionado tipo mini split en espacios de la fachada sur, en la Torre "A" de Avenida Patriotismo 711, en la ciudad de México, D.F.	31- Marzo-2014 13-Junio-2014	Licitación Pública	1 780 371.40
3	Mantenimiento a los inmuebles que ocupa el INEGI en la ciudad de Aguascalientes, Ags.	29 Abr-2013 31 Mar- 2014	Licitación Pública	8 509 638.87
4	Adecuación de los proyectos ejecutivos para la reestructuración de los inmuebles ubicados en Avenida Baja California 272, Colonia Hipódromo Condesa, Delegación Cuauhtémoc, en la ciudad de México, D.F., y del inmueble ubicado en la Avenida 16 de Septiembre número 670, Colonia Mexicaltzingo, Sector Juárez, en la ciudad de Guadalajara, Jalisco, así como la obtención del aviso de Constancia en Seguridad Estructural y el aviso de visto bueno de seguridad de operación del inmueble ubicado en avenida Patriotismo número 711, Torre "A", en la ciudad de México, D.F.	09-Mayo-2014 16-Junio-2014	Invitación a Cuando Menos Tres Personas	1 159 846.18
5	Mantenimiento y Rehabilitación del pavimento del estacionamiento sur, en el conjunto Sede del INEGI, en la ciudad de Aguascalientes, Ags.	09-Jun-2014 30-Sep-2014	Licitación Pública	3 252 790.29
6	Proyecto ejecutivo para la sala de prensa, en el inmueble ubicado en avenida Patriotismo 711, Torre "A", Colonia San Juan Mixcoac, CP. 03730, en la ciudad de México, D.F.	26-Junio-2014 25-Julio-2014	Adjudicación Directa	96 280.00

7	Adecuación y rehabilitación del espacio físico para la sala de producción virtual y la sala de prensa, en la planta baja del edificio ubicado en Avenida Patriotismo 711, Torre "A", Colonia San Juan Mixcoac, 03730, Benito Juárez, entre calle Rubens y calle Holbein, en la ciudad de México, D.F.	15-Sep-2014 01-Dic-2014	Licitación Pública	6 192 338.40
8	Mantenimiento y rehabilitación del Edificio de la Dirección Regional Occidente, en la ciudad de Guadalajara, Jalisco.	25-Sep-2014 04-Abr-2015	Licitación Pública	15 871 378.26
Total				42 836 013.39

Cuadro 12.7
Programa de Instalaciones e infraestructura, 2014

No.	Obra	Inicio – Terminación	Procedimiento de Contratación	Monto Ejecutado (Pesos/ IVA incluido)
1	Mantenimiento y rehabilitación de las subestaciones eléctricas número 3, 3 bis, 4 y 5, en el Edificio Sede del INEGI, en la ciudad de Aguascalientes, Ags.	16-Junio-2014 28-Nov-2014	Licitación Pública	\$ 9 755 683.22
2	Adquisición; instalación y puesta en operación de dos unidades de aire acondicionado de tipo precisión 5 T.R. cada uno, para el Centro de Computo Alterno ubicado en el Edificio Parque Héroes en Aguascalientes.	18-julio-2014 9-sept.-2014	Invitación a Cuando Menos Tres Personas	\$ 659 858.04
3	Sustitución de bancos de baterías a Ups 1 y 2 Marca Mitsubishi de 225 kva ubicados en subestaciones eléctricas 1 y 2, en el Edificio Sede del INEGI, en la ciudad de Aguascalientes, Ags.	03-Oct-2014	Invitación a Cuando Menos Tres Personas	\$512 416.08
4	Rehabilitación del sistema de tierras físicas en el Edificio Sede del INEGI en la ciudad de Aguascalientes, Ags.	26-Dic-2013 20-Abr-2014	Licitación Pública	\$3 459 213.98
Total				14 387 171.32

En adición a lo anterior, se habilitaron diversos espacios para su funcionamiento como salas de capacitación y todos los espacios intervenidos en el marco del Programa de Espacios Físicos fueron señalizados para su mejor identificación. Se realizó la memoria de obra pública referente a los trabajos realizados durante el periodo 2009–2014.

Como parte de la modernización de la infraestructura electromecánica en Direcciones Regionales y Coordinaciones Estatales se reubicó una planta generadora de energía eléctrica de 300 kw de la Torre A de Patriotismo 711, en México, Distrito Federal, a la Dirección Regional Oriente.

En materia de medio ambiente destaca la realización de la XIII Jornada Institucional del Medio Ambiente que tuvo lugar en mayo. El objetivo de esta Jornada fue promover los programas institucionales de Ahorro de Energía, Uso Eficiente y Racional del Agua y de Materiales de Oficina, en el que participan dependencias de los ámbitos local, estatal y federal e instituciones privadas, promoviendo la cultura de medio ambiente a la comunidad INEGI.

En el marco de esta Jornada Institucional se llevaron a cabo talleres de reciclaje de materiales y se presentaron 32 stands con avances tecnológicos en iluminación y aire acondicionado, aprovechamiento de aguas tratadas para el riego de áreas verdes, uso de energías alternas en iluminación y buenas prácticas, entre otros. Además, se contó con la participación de cuatro Direcciones Regionales, – Centro Norte, Sur, Norte, Centro Sur y la Coordinación Estatal Coahuila (de la Dirección Regional Noreste)- quienes expusieron las acciones que en materia del Sistema de Manejo Ambiental llevan a cabo en sus inmuebles.

Durante el 2014, se llevó a cabo el proceso de recertificación del Sistema de Gestión Ambiental del INEGI, conforme a los requisitos de la Norma NMX-SAA-14001-IMNC-2004, para el cumplimiento de los

estándares de la Norma ISO 14001: 2004 en los edificios Sede, Parque Héroes, así como en las sedes de las direcciones regionales Sur, Norte, Centro Norte y Centro Sur, así como el proceso de certificación del inmueble que alberga a la Coordinación Estatal Coahuila.

El Edificio Sede del INEGI, como resultado de la auditoría ambiental coordinada por la Procuraduría Federal de Protección al Ambiente, nuevamente se hizo acreedor al Certificado de Calidad Ambiental que emite dicha Institución.

12.5 Transparencia y Acceso a la Información Pública

12.5.1 Atención a Solicitudes de Información

Del primero de enero al 31 de diciembre de 2014, el Instituto recibió 187 solicitudes de acceso a la información, esto es 50.8% más que en 2013. De las solicitudes recibidas en 2014, 175 (94%) se realizaron por medio del Sistema de Solicitudes de Información del Instituto Nacional de Estadística y Geografía (Sistema Infomex-INEGI), en tanto las 12 restantes (6%) se recibieron de forma manual, esto es por correo electrónico o escrito libre, según la clasificación de la normatividad en materia de transparencia.

En el Cuadro 12.8 se observa que la información más demandadas en las solicitudes se refiere a temas de estructura (25%) e información administrativa (19%) y, en menor medida a actividades del Instituto (11%), remuneraciones (10%) y contratos celebrados (10%). El restante 25% de las solicitudes se refiere a otros rubros (21%), datos personales (3%), gastos (1%) y auditorías (0.5%).

Cuadro 12.8
Solicitudes de Acceso a la Información por Tipo de Materia, 2014

Tema	Número	%
Estructura	46	25.0
Otros rubros	40	21.0
Información administrativa	36	19.0
Actividades del Instituto	21	11.0
Remuneraciones	18	10.0
Información referente a contratos celebrados	18	10.0
Datos personales	5	3.0
Gastos	2	1.0
Auditorías al ejercicio presupuestal	1	0
Total	187	100

Al cierre del año se emitieron 191 respuestas; dos de ellas corresponden a solicitudes recibidas en 2013 y que fueron atendidas en el transcurso de 2014. De las 187 solicitudes recibidas en 2014, 183 (99.4% del total) fueron cumplimentadas en el curso de 2014 en tanto las cuatro restantes (0.6%) se encuentran en proceso de atención. A cuatro de las 183 solicitudes cumplimentadas se les dio dos respuestas y a una tres respuestas. En cuanto al tipo de respuesta remitida a los solicitantes destaca el hecho de que, como se muestra en el Cuadro 12.9

En el 64% de los casos, la información fue entregada al solicitante por medios electrónicos y en el 13% de los casos se trataba de información que está disponible públicamente. El 23% restante ameritó otro tipo de respuestas que van desde que la información solicitada no es competencia del Instituto (11% de los casos) hasta que la información es reservada o confidencial (6%).

Cuadro 12.9
Tipo de Respuestas Emitidas en 2014 a las Solicitudes de Acceso a la Información

Tipo de respuesta	Número	%
Se entrega información en medio electrónico	122	64.0
La solicitud no es competencia del Instituto	22	11.0
Requerimiento de información adicional	17	9.0
La información está disponible públicamente	13	7.0
Información reservada y/o confidencial	11	6.0
Inexistencia de la información solicitada	2	1.0
Notificación de disponibilidad de la información	2	1.0
Notificación de entrega	1	0.5
No se dará trámite	1	0.5
Total	191	100

12.5.2 Instancias de Transparencia y Acceso a la Información Pública

- Comité de Información

Durante el 2014, el Comité de Información (CI) sesionó en 15 ocasiones. Cuatro de estas sesiones fueron Ordinarias y once Extraordinarias. Derivado de estas sesiones se determinó la inexistencia de la información en dos casos y se confirmó la clasificación de nueve casos como Información Reservada o Confidencial. Cabe añadir que en estos nueve casos de Información Reservada o Confidencial, incluye la emisión de una única respuesta a tres solicitudes diferentes debido a que el planteamiento de estas era sustancialmente idéntico. Las actas de las sesiones del CI, se encuentran para consulta pública en la siguiente dirección electrónica: <http://www.inegi.org.mx/transparencia/comitel.aspx>.

- Comisión de Transparencia y Acceso a la Información Pública (CTAI)

Durante 2014 la CTAI sesionó en una ocasión (23 de enero). En esta sesión tomó dos acuerdos, que consistieron en la reforma al Reglamento de Transparencia y Acceso a la Información Pública del INEGI, y a la aprobación del Informe Anual correspondiente al ejercicio 2013.

En el curso del año, la CTAI recibió 11 notificaciones de solicitantes no conformes con sus respuestas. De esta once inconformidades, la CTAI dictó acuerdo de abstención en cinco casos por requerir Información Estadística y Geográfica misma que está sujeta a la LSNIEG y que, por tanto, está excluida de la aplicación de la Ley Federal de Transparencia y Acceso a la Información Pública Gubernamental (LFTAIPG); en uno caso se tuvo como no presentado, en virtud de que el recurrente se desistió de su recurso antes de determinar su admisión. En los cinco casos restantes se realizaron notificaciones de prevención, mismas que no fueron atendidas por los recurrentes.

Respecto al cumplimiento de obligaciones establecidas en el artículo séptimo de la LFTAIPG, el Portal de Transparencia del INEGI presenta contenidos plenamente apegados a lo señalado por dicha disposición y son actualizados de manera periódica de conformidad con lo dispuesto en el Reglamento de Transparencia. En el curso del año, el Portal tuvo 133 879 visitas, lo que representa un incremento de 15% en relación a las visitas registradas en 2013. En el Cuadro 12.10 se señalan los temas de mayor interés para los usuarios, destacando el hecho de que 39% se remitieron al Directorio de Servidores Públicos, 14% a la Estructura Orgánica y 11% a las Remuneraciones Mensuales por Puesto.

Cuadro 12. 10
Visitas en Línea a las XVII Fracciones del Portal de Transparencia en Internet, 2014

Fracción	Número	Porcentaje
I. Estructura Orgánica	19 025	14.2
II. Facultades de las Unidades Administrativas	2 989	2.2
III. Directorio de Servidores públicos	52 343	39.0
IV. Remuneración Mensual por Puesto	15 160	11.3
V. Domicilio de la Unidad de Transparencia	5 335	4.0
VI. Metas y Objetivos de las Unidades Administrativas	7 392	5.5
VII. Servicios	1 053	0.8
VIII. Trámites, Requisitos y Formatos	1 522	1.1
IX. Presupuesto asignado e Informes de Ejecución	4 131	3.0
X. Resultados de las auditorías	3 381	3.0
XI. Programa de subsidio (no aplica)	0	0
XII. Concesiones, permisos o autorizaciones	246	0.2
XIII. Contrataciones realizadas	2 643	2.0
XIV. Marco Normativo	7 523	5.6
XV. Informes	933	0.7
XVI. Mecanismos de Participación Ciudadana (no aplica)	0	0
XVII. Otra Información	10 194	7.6
Total	133 870	100.0

12.5.3 Mejora Regulatoria y Proceso de Calidad Regulatoria

Durante el 2014 se dio cabal cumplimiento al Programa de Mejora Regulatoria Institucional, con el seguimiento puntual al calendario de trabajo establecido, así como mediante la ejecución de cada una de las acciones integradas a este Programa. En este ámbito se emitieron 23 nuevas disposiciones administrativas y 42 se dieron de baja definitiva. Se actualizaron 57 disposiciones, y se enviaron al apartado de Disposiciones Administrativas Anteriores 56. Estos movimientos se dieron bajo el marco de calidad regulatoria, siguiendo en todos los casos el proceso establecido en los Lineamientos para la Elaboración y Actualización de Disposiciones Normativas del INEGI, así como en los Lineamientos para la Operación de la Normateca del INEGI. La Normateca recibió en el curso del año 22 541 visitas.

12.5.4 Atención a Instancias Fiscalizadoras

En el año que se informa la Auditoría Superior de la Federación (ASF), practicó la Auditoría de Desempeño Número 137 denominada Sistema Nacional de Información Estadística y Geográfica, misma que fue cerrada en el mes de diciembre y de la que se está en espera del informe de resultados finales.

En relación con la Contraloría Interna (CI) del Instituto se dio atención y seguimiento a diversas observaciones determinadas en el ejercicio 2013, se atendieron 12 auditorías practicadas a la Dirección General de Administración. También se continuó con el monitoreo permanente de operaciones institucionales y la revisión a los Lineamientos de Austeridad, Mejora y Modernización de la Gestión del INEGI.

Para el Servicio de Administración Tributaria (SAT), se atendieron cinco prácticas de visitas domiciliarias por concepto de operaciones en su carácter de terceros.

12.5.5. Equidad de Género

La Junta de Gobierno del INEGI, en su Primera Sesión de 2014 celebrada el 10 de febrero y mediante Acuerdo No.1ª./XI/2014, aprobó la conformación del Comité de Equidad de Género del INEGI (Comité), subrayando la necesidad de garantizar y promover el respeto a los derechos humanos y la igualdad de género entre los trabajadores del Instituto. El Comité se conformó el 20 de marzo, por una Coordinación, Vocalías designadas por Titulares de las Unidades Administrativas del nivel central del Instituto, Asesores permanentes o eventuales y un Secretariado Técnico.

Con el fin de establecer las disposiciones generales para regular su operación y funcionamiento, el 28 de mayo de 2014, durante su Segunda Sesión, el Comité emitió las Reglas de Operación y Funcionamiento del Comité de Equidad de Género del INEGI y posteriormente, el 29 de agosto de 2014, durante la Tercera Sesión, el Comité aprobó remitir a la Junta de Gobierno una propuesta de Programa Institucional de Equidad de Género en el que se fijan las líneas de acción y protocolos que habrán de seguirse para consolidar la política institucional en esta materia. La Junta de Gobierno, durante su Novena Sesión, celebrada el 15 de octubre de 2014, aprobó este Programa para el periodo 2014-2015, publicándose, finalmente, en la Normateca Institucional el 17 de octubre de 2014.

En su primer año de trabajo el Comité suscribió un Convenio General de Colaboración con el Instituto Aguascalentense de las Mujeres (IAM), con el objetivo de sumar esfuerzos, recursos y capacidades para efectuar acciones de capacitación, divulgación, uso de información y de apoyos técnicos y tecnológicos en materia de equidad de género.

Para el personal INEGI se impartieron los talleres de Lenguaje Incluyente, Sistema Sexo Género y el curso Prevención. Herramientas para abordar los conflictos desde la no violencia (resolución de conflictos). Asimismo, se difundieron mensajes orientados a tomar conciencia del principio de igualdad sustantiva y efectiva entre hombres y mujeres. Adicionalmente, integrantes del Comité participaron en el Diplomado Liderazgo y Gestión de Políticas Públicas con Perspectiva de Género, impartido por personal del IAM.

Con este mismo ánimo el Instituto se adhirió a la campaña ÚNETE para poner fin a la violencia contra las Mujeres promovida por la Organización de las Naciones Unidas (ONU), mediante la cual promulgó el día 25 de cada mes como Día Naranja, en el que se enfatiza la prevención de la violencia contra la mujer, por

medio de dinámicas de concientización, sensibilización y escenificación de situaciones de violencia. Fue así que, en conmemoración del Día Internacional de la Eliminación de la Violencia contra la Mujer, 25 de noviembre, se llevó a cabo un magno evento, distinguido por la participación instituciones que realizan acciones para favorecer la eliminación, prevención y erradicación de la violencia, como el IAM, el Instituto Nacional de Desarrollo Social (INDESOL), la Secretaría de Gobernación a través del Banco Nacional de Datos e Información sobre Casos de Violencia contra las Mujeres (BANAVIM), además integrantes de la sociedad civil y personal INEGI.

12.6 Manuales de Organización y Manuales de Procedimientos

El 27 de noviembre de 2014 se actualizó el Manual de Organización General del Instituto Nacional de Estadística y Geografía, con el objeto de describir ordenada y sistemáticamente las relaciones orgánicas que se dan al interior de la Junta de Gobierno, Presidencia, las Unidades Administrativas y las Direcciones Generales Adjuntas que se apoyan, para el desahogo de las atribuciones que la LSNIEG confiere al Instituto como generador de información, así como en lo concerniente a la Contraloría Interna del Instituto. Así mismo en el curso del año se actualizaron cinco manuales de organización de las Direcciones Generales del Instituto y 12 manuales de procedimientos. La información pertinente se incluye en el Cuadro 12.11

Cuadro 12.11
Manuales de Organización y Procedimientos actualizados en 2014

Manuales de Organización Específicos	Manuales de Procedimientos
<ul style="list-style-type: none"> • Dirección General de Coordinación del Sistema Nacional de Información Estadística y Geográfica. • Dirección General de Integración, Análisis e Investigación. • Dirección General de Estadísticas Económicas. • Dirección General de Vinculación y Servicio Público de Información. 	<ul style="list-style-type: none"> • Dirección General Adjunta de Coordinación de los Subsistemas Nacionales de Información. • Dirección General de Vinculación y Servicio Público de Información. • Dirección General Adjunta de Encuestas Sociodemográficas y Registros Administrativos. • Dirección General Adjunta de Cuentas Nacionales. • Dirección General Adjunta de Índices de Precios. • Dirección General de Geografía y Medio Ambiente. • Dirección General Adjunta de Información Geográfica Básica. • Dirección General Adjunta de Integración de Información Geoespacial. • Dirección General de Integración, Análisis e Investigación. • Dirección General Adjunta de Análisis y Estudios Económicos. • Dirección General Adjunta de Investigación. • Dirección General Adjunta de Recursos Materiales y Servicios Generales.

En el curso del último tramo del año se iniciaron también los procesos de actualización del manual de organización de la Dirección General de Estadísticas Sociodemográficas y los manuales de procedimientos de la Dirección General de Estadísticas Sociodemográficas, el de la Dirección General de Integración, Análisis e Investigación y el de la Dirección General de Estadísticas Económicas, así como los manuales de procedimientos de las Direcciones Adjuntas del Censo de Población y Vivienda, de Información Catastral y Registral, de Recursos Naturales y Medio Ambiente, de Análisis y Estudios Económicos, de Integración de Información, Programación, Organización y Presupuesto, de Informática y la de Recursos Humanos. Todos estos procesos se concluirán en el primer semestre de 2015.

Cabe añadir que en el curso del año, y como parte del Programa de Capacitación de Servidores Públicos del INEGI, se dio capacitación a servidores públicos del Instituto concerniente a los lineamientos y protocolos de elaboración, actualización y mejoramiento de los manuales de organización y procedimientos.

13. Informe del Ejercicio del Gasto

13.1 Informe del Ejercicio del Gasto

En cumplimiento a lo dispuesto por la fracción III del artículo 86 de la Ley del Sistema Nacional de Información Estadística y Geográfica, se presenta el siguiente Informe Anual sobre el Gasto correspondiente al ejercicio fiscal 2014.

Durante el ejercicio de 2014, el Instituto ejerció 8 018.1 mdp, lo cual permitió cumplir con todas las metas programáticas comprometidas en materia de planeación y coordinación del SNIEG y de generación y divulgación de información estadística y geográfica.

El presupuesto modificado autorizado del Instituto ascendió a 8 018.1 mdp de los cuales 5 741.0 mdp (71.60% del total) correspondieron al Programa Regular y 2 277.1 mdp (28.40%) a Censos Económicos y a la Muestra Intercensal. El Cuadro 13.1 sintetiza la información:

Cuadro 13.1
Presupuesto Autorizado Modificado, 2014
(Millones de pesos)

Programa	Monto	%
Programa Regular	5 741.0	71.60
Programas Censales	2 277.1	28.40
Total	8 018.1	100.0

La distribución de los recursos presupuestales del Programa Regular, que se presenta en el Cuadro 13.2, muestra que los principales montos de gasto fueron aquellos orientados a la generación y difusión de información.

Cuadro 13.2
Presupuesto Autorizado Modificado, Programa Regular por Área, 2014
(Millones de pesos)

Programa	Monto	%
Junta de Gobierno y Presidencia	69.2	1.2
Vinculación y Servicio Público de Información	279.3	4.9
Coordinación del SNIEG	80.4	1.4
Estadísticas Económicas	871.0	15.2
Estadísticas Sociodemográficas	1 048.5	18.3
Geografía y Medio Ambiente	683.5	11.8
Direcciones Regionales	1 221.6	21.3
Estadísticas de Gobierno, Seguridad Pública y Justicia	233.3	4.1
Integración Análisis e Investigación	145.0	2.5
Informática	233.2	4.1
Administración	507.7	8.8
Contraloría Interna	64.9	1.1
Gastos Centralizados	236.8	4.1
Inversión y Obra Pública	66.6	1.2
Total	5 741.0	100.0

Se observó un incremento global de 178.1mdp (2.3%) en relación con el originalmente autorizado como resultado neto de ampliaciones y reducciones. En cuanto a las ampliaciones, estas se constituyen por 422.3 mdp de ingresos propios y 4.1 mdp derivados de transferencia entre ramos de parte de la Secretaría de Relaciones Exteriores para el proyecto Desarrollo de la Infraestructura de Datos Espaciales (IDE) en los países miembros de la Asociación de Estados del Caribe (AEC); El Cuadro 13.3 presenta estas cifras.

Cuadro 13.3
Presupuesto Original y Presupuesto Modificado, 2014
(Millones de pesos)

Programa	Autorizado Original	Ampliaciones	Reducciones	Transferencias Compensadas	Autorizado Modificado	Variación	%
Programa Regular	5 532.9	426.4	244.9	26.7	5 741.0	208.1	3.8
Programa Censal	2 307.1	0	3.3	-26.7	2 277.1	-30	-1.3
Total	7 840.0	426.4	248.2	0.0	8 018.1	178.1	2.3

Las reducciones por 248.2 mdp corresponden 244.9 mdp al Programa Regular, de los cuales 103.6 mdp fueron transferencias a la Secretaría de Marina (SEMAR), 67.1 mdp de aportaciones al Seguro de cesantía en edad avanzada y vejez y 74.2 mdp de ahorros presupuestarios de ingresos propios. Con relación a los programas censales, los 3.3 mdp se derivan de economías al cierre de las operaciones y habiéndose cumplido las metas.

En cuanto a las ampliaciones, cabe destacar que durante el 2014 se captaron 428.3 mdp de los cuales 422.3 mdp se ampliaron al presupuesto. En el Gráfico 13.1 se aprecia la evolución de los ingresos propios captados y ampliados por la Institución de 1996 al 2014, a precios constantes del 2014.

Gráfico 13.1
Captación de Ingresos Propios
(Millones de pesos a precios de 2014)



Es importante señalar que la variación negativa de ingresos entre el año 2014 y 2013 obedece a que en el 2013 se realizó el Censo de Escuelas, Maestros y Alumnos de Educación Básica y Especial mediante convenio suscrito con la Secretaría de Educación Pública (SEP) por 724.2 mdp.

En el 2014, el 88.9% del monto total – 375.4 mdp. - se originaron por la realización de encuestas y proyectos especiales que se llevaron a cabo durante el año mediante la firma de convenios suscritos con dependencias y entidades públicas, federales y estatales. En este sentido, destacan la Encuesta Nacional de Ocupación y Empleo 2014 realizada para la Secretaría del Trabajo y Previsión Social (STPS); la Encuesta de Cohesión Social para la prevención de la Violencia y la Delincuencia 2014 para la Secretaría de Gobierno (SEGOB); el Módulo de Condiciones Socioeconómicas para el Consejo Nacional de Evaluación de la Política de Desarrollo Social (CONEVAL); la Encuesta Nacional sobre el Uso del Tiempo 2014 solicitada por el Instituto Nacional de las Mujeres (INMUJERES); la Encuesta Nacional Agropecuaria 2014 realizada para la Secretaría de Agricultura, Ganadería, Desarrollo Rural, Pesca y Alimentación (SAGARPA); la Encuesta sobre Investigación y Desarrollo Tecnológico 2014 solicitada por el Consejo Nacional de Ciencia y Tecnología (CONACYT); entre otros proyectos.

Un manejo adecuado y orientado a optimizar el uso de las disponibilidades financieras del Instituto permitió que en 2014 se obtuvieran por este concepto 32 mdp. De igual forma los ingresos captados este año por concepto de publicaciones, enajenaciones de bienes y desechos ascendió a 5.2 mdp. Así, como se aprecia en el Cuadro 13.4, las ampliaciones de 2014 correspondientes a los ingresos propios presentan el siguiente origen.

Cuadro 13.4
Ampliaciones Líquidas en el Presupuesto Modificado, 2014
(Millones de pesos)

Concepto	Monto
Enajenación de bienes muebles inventariados y no inventariados	2.9
Desechos de bienes del Gobierno Federal inventariados y no inventariados	2.1
Rendimientos bancarios	32.0
Encuestas y Proyectos Especiales	375.4
Publicaciones emitidas por el INEGI	0.2
Indemnizaciones inventariadas y no inventariadas	9.7
Total	422.3

El presupuesto autorizado para la adquisición de bienes muebles e inmuebles y obra pública para el 2014 ascendió a 125.0 millones de pesos, con la siguiente distribución.

Cuadro 13.5
Inversión 2014
(Millones de pesos)

	Obra Pública	Bienes Muebles e Inmuebles	Total
Programa Regular	53.8	31.8	85.6
Censos Económicos	0	10.2	10.2
Censo de Población y Vivienda	0	29.2	29.2
Total	53.8	71.2	125.0

Por otro lado, la operación de una cartera de inversión ha permitido detectar las necesidades en la materia y planear a mediano plazo la atención de las mismas, mediante la racionalización del gasto operativo, los ingresos por productos financieros y la venta de publicaciones y otros, entre otras medidas.

Al respecto es necesario señalar que la normatividad interna del Instituto establece que tanto el Programa de Ahorro de Gasto Corriente, que este año fue de 56.3 mdp como los rendimientos por el manejo del flujo financiero, se destinan a inversión en la modernización de los equipos y otros activos del Instituto.

Así, al cierre del ejercicio se autorizaron inversiones por 85.6 mdp en el Programa Regular; el 73.0% - correspondieron a proyectos nuevos registrados en la cartera de inversión.

Cuadro 13.6
Programa Regular, Proyectos de Inversión 2014
(Millones de pesos)

Concepto	Autorizado Original	Cartera De Inversión	Autorizado Modificado Anual
Total de Bienes Muebles e Inmuebles y Obras públicas por Contrato	21.3	62.4	85.6

- Bienes muebles e inmuebles
 - Equipo de administración, extractor de polvo e impresoras de formato amplio, para actividades de la Dirección General Geografía y Medio Ambiente.
 - Adquisición de equipos de aire acondicionado para el edificio Parque Héroes, en Aguascalientes.

- Renovación de parque vehicular para transporte de pasajeros y carga de las Oficinas Centrales y de la Dirección Regional Noreste.
 - Sistema de digitalización de expedientes solicitado por la Dirección General Adjunta de Recursos Humanos, así como la renovación de equipo fotográfico para la producción y captura de imágenes institucionales, de la Dirección de Comunicación Organizacional.
 - Renovación de equipo informático, con la ampliación del sistema Videowall, adquisición de switches de acceso y servidores, nueva arquitectura para el Sistema de Almacenamiento, servidor de sincronización de tiempo, mezclador y cámaras de video, para soportar la operación de actividades de la operación al generar, integrar y difundir información estadística y geográfica.
 - Adquisición de Sistema de Respaldo para almacenamiento de información en cinta que permite mantener en un medio magnético los datos Institucionales, de proyectos prioritarios.
 - Equipo médico y equipo para administración para la Dirección de Enlace Administrativo en el Distrito Federal.
 - Mobiliario modular para la Dirección Regional Oriente, equipo de administración para las Direcciones Regionales Noroeste y Centro Sur.
 - Se adquirieron 248 vehículos sedán para cubrir las necesidades asignadas al operativo de la Encuesta Intercensal 2015, así como seis estaciones de trabajo.
- Obra Pública por contrato
 - Rehabilitación del sistema de tierras físicas, en el complejo Sede del INEGI en Aguascalientes en su segunda etapa.
 - Mantenimiento a los inmuebles en la Cd. de Aguascalientes y en la Cd. de México.
 - Suministro e instalación de equipos de aire acondicionado tipo minisplit, en el inmueble ubicado en avenida Patriotismo.
 - Proyecto ejecutivo para la reestructuración de los inmuebles de avenida Baja California número 272, Aviso de Constancia en Seguridad Estructural y el aviso de visto bueno de seguridad de operación del inmueble ubicado en avenida Patriotismo, en la Ciudad de México, D.F. y Proyecto Ejecutivo para el Inmueble ubicado en la avenida 16 de Septiembre número 670, Guadalajara, Jalisco.
 - Proyecto ejecutivo para la sala de prensa y de producción virtual, adecuación y rehabilitación de espacios para la sala de producción virtual y sala de prensa, en el edificio de Av. Patriotismo, en México, D.F.
 - Mantenimiento a la carpeta asfáltica del estacionamiento sur, en el complejo Sede del INEGI, en la ciudad de Aguascalientes.
 - Mantenimiento y rehabilitación de las subestaciones eléctricas número 3, 3 bis, 4 y 5, en el Complejo Sede del INEGI, en la ciudad de Aguascalientes.
 - Pintura del Edificio de la Coordinación Estatal de Nayarit.
 - Mantenimiento y rehabilitación del Edificio de la Dirección Regional Occidente.

En el 2014 se realizó, a su vez, un esfuerzo para racionalizar y optimizar el uso de los recursos del Instituto, así como para introducir medidas de austeridad, lo que redundó en la generación de ahorros por 56.3 mdp. La fuente de estos ahorros se aprecia en el Cuadro 13.7:

Cuadro 13.7
Fuente de Ahorros Presupuestales en 2014
(Millones de pesos)

Capítulo / Concepto/ Partida de Gasto	Ahorro Generado				Total
	Primer Trimestre	Segundo Trimestre	Tercer Trimestre	Cuarto Trimestre	
Reducción en Gastos de Operación	15.1	22.4	12.7	6.1	56.3
2000 Materiales y suministros	2.1	2.6	2.0	1.8	8.5
2100 Materiales de administración, emisión de documentos y artículos oficiales	0.6	0.4	1.0	1.0	3.0
2600 Combustibles, lubricantes y aditivos	1.0	0.7	0.5	0.6	2.8
Otros	0.6	1.4	0.6	0.1	2.7

3000	Servicios Generales	13.0	19.7	10.7	4.3	47.7
31801	Servicio postal y telegráfico	0.1	0.0	0.0	0.0	0.1
31802						
31401	Telefonía convencional, celular y radiolocalización	0.1	0.1	0.0	0.0	0.2
31501						
31601						
31101	Energía eléctrica	0.5	0.5	0.2	0.2	1.4
31301	Agua potable	0.1	0.1	0.0	0.0	0.2
33101	Asesoría, consultoría y capacitación	0.2	0.3	0.2	0.0	0.7
33103						
33104						
33401						
3500	Servicios de instalación, reparación, mantenimiento y conservación	0.7	0.6	1.1	0.2	2.6
3700	Servicios de traslado y viáticos	7.1	8.1	8.5	3.3	27.0
	Otros	2.3	10.0	0.6	0.5	13.4
OTROS CAPITULOS DE GASTO		0.0	0.0	0.1	0.0	0.1

Adicional a estas medidas, el Instituto dio continuidad a programas de racionalidad y austeridad destinados a la conservación y mantenimiento de bienes muebles e inmuebles tales como el Programa de Ahorro de Energía, el Programa de Uso Eficiente y Racional del Agua, el Programa de Consumo Responsable de Materiales de Oficina y Cumplimiento Ambiental y el Programa Anual de Disposición Final de Bienes Muebles.

De manera complementaria se consolidó el Programa Anual de Necesidades, en el que se incluyen todas las necesidades de materiales y suministros, así como los servicios en equipos multifuncionales para fotocopiado y escaneo.

13. 2 Cumplimiento de Metas Programáticas

En congruencia con las metas programáticas comprometidas en el Presupuesto de Egresos de la Federación, el INEGI elaboró un Sistema de Indicadores que permiten medir los resultados anuales alcanzados en todas las actividades que realiza el Instituto. Los resultados se muestran en el Cuadro 13.8.

Cuadro 13.8
Resultados de las Metas Presupuestarias 2014

No.	Indicador	Unidad De Medida	Meta		Avance %
			Programada	Realizada	
Dirección General de Estadísticas Sociodemográficas					
1.	Censo de Escuelas, Maestros y Alumnos	Porcentaje	100%	100%	100%
2.	Dirección de Diseño Conceptual de Encuestas Tradicionales y Especiales	Porcentaje	100%	100%	100%
3.	Dirección de Diseño y Marcos Estadísticos	Porcentaje	100%	100%	100%
4.	Dirección de Encuestas Especiales	Porcentaje	100%	100%	100%
5.	Dirección de Encuestas Tradicionales	Porcentaje	100%	100%	100%
6.	Dirección de Estadísticas Sociodemográficas	Porcentaje	100%	100%	100%
7.	Dirección de Generación de Resultados de Encuestas y Registros Administrativos	Porcentaje	100%	100%	100%
8.	Dirección de Registros Administrativos	Porcentaje	100%	99%	99%
9.	Encuesta Intercensal 2015	Porcentaje	100%	98%	98%
10.	Encuesta Nacional de Gastos de los Hogares (ENGASTO)	Porcentaje	100%	100%	100%
11.	Encuesta Nacional de Hogares	Porcentaje	100%	88%	88%
12.	Encuesta Nacional de Ingresos y Gastos de los Hogares (ENIGH 2014)	Porcentaje	100%	100%	100%

13.	Encuesta Nacional de Ocupación y Empleo (ENOE)	Porcentaje	100%	100%	100%
14.	Encuesta Nacional de la Dinámica Demográfica (ENADID 2014)	Porcentaje	100%	100%	100%
15.	Encuesta Nacional sobre Confianza del Consumidor (ENCO)	Porcentaje	100%	96%	96%
16.	Estadísticas Sociales	Porcentaje	100%	100%	100%
17.	Estadísticas Vitales	Porcentaje	100%	98%	98%
18.	Infraestructura Estadística	Porcentaje	100%	100%	100%
19.	Inventario Nacional de Viviendas	Porcentaje	100%	100%	100%
20.	Módulo sobre Disponibilidad y uso de las Tecnologías de la Información en los Hogares (MODUTIH 2014)	Porcentaje	100%	100%	100%
21.	Módulos de la ENCO	Porcentaje	100%	100%	100%
22.	Soporte técnico al proceso de generación de estadísticas vitales y sociales	Porcentaje	100%	100%	100%

Dirección General de Estadísticas de Gobierno, Seguridad Pública y Justicia

23.	Administración y publicación de Información de Gobierno, Crimen, Seguridad Pública, Victimización, Justicia y Sistema Penitenciario, índices e indicadores	Porcentaje	100%	100%	100%
24.	Censo Nacional de Gobierno, Seguridad Pública y Sistema Penitenciario Estatales 2014	Porcentaje	100%	100%	100%
25.	Censo Nacional de Gobiernos Municipales y Delegacionales 2013	Porcentaje	100%	100%	100%
26.	Censo Nacional de Gobiernos Municipales y Delegacionales 2015	Porcentaje	100%	100%	100%
27.	Censo Nacional de Impartición de Justicia Estatal 2014	Porcentaje	100%	100%	100%
28.	Censo Nacional de Procuración de Justicia Estatal 2014	Porcentaje	100%	100%	100%
29.	Coordinación de Actividades con el Centro de Excelencia INEGI –UNODC	Porcentaje	100%	100%	100%
30.	Coordinación para la difusión de información gubernamental	Porcentaje	100%	100%	100%
31.	Coordinación y vinculación institucional del SNIGSPIJ con órganos colegiados y actores relevantes	Porcentaje	100%	100%	100%
32.	Coordinar la producción editorial de los resultados de los proyectos estadísticos del SNIGSPIJ	Porcentaje	100%	100%	100%
33.	Desarrollo de análisis para la generación de productos del SNIGSPIJ	Porcentaje	100%	100%	100%
34.	Desarrollo y análisis de estadísticas sociales y de violencia contra la mujer para la generación de productos del SNIGSPIJ	Porcentaje	100%	100%	100%
35.	Diseño e implementación de instrumentos	Porcentaje	100%	100%	100%

	regulatorios para la generación de información de Gobierno, Crimen, Seguridad Pública, Victimización, Justicia y Sistema Penitenciario			
36.	Diseño, generación, implementación y monitoreo de políticas de información de Gobierno, Crimen, Seguridad Pública, Victimización, Justicia y Sistema Penitenciario	Porcentaje	100%	100%
37.	Encuesta Nacional de Calidad e Impacto Gubernamental (ENCIG) 2013	Porcentaje	100%	100%
38.	Encuesta Nacional de Victimización de Empresas 2014 (ENVE)	Porcentaje	100%	100%
39.	Encuesta Nacional de Victimización y Percepción sobre Seguridad Pública (ENVIPE) 2014	Porcentaje	100%	100%
40.	Encuestas Nacionales de Gobierno	Porcentaje	100%	100%
41.	Modelo General de Índices e Indicadores de Información de Gobierno, Crimen, Seguridad Pública, Victimización, Justicia y Sistema Penitenciario	Porcentaje	100%	100%
42.	Modelos Técnico Matemáticos de Información de Gobierno, Crimen, Seguridad Pública, Victimización Justicia y Sistema Penitenciario 2014	Porcentaje	100%	100%
43.	Planeación, seguimiento y coordinación de actividades de compilación de información de Gobierno, Crimen, Seguridad Pública, Victimización, Justicia y Sistema Penitenciario	Porcentaje	100%	100%
44.	Programación, seguimiento y monitoreo de las macroactividades del proceso de Administración	Porcentaje	100%	100%
45.	Programación, seguimiento y monitoreo de las macroactividades del proceso de Administración de Información Gubernamental	Porcentaje	100%	100%
46.	Programación, seguimiento y monitoreo de las macroactividades del proceso de Calidad de Información Gubernamental	Porcentaje	100%	100%
47.	Programación, seguimiento y monitoreo de las macroactividades del proceso de Desarrollo de Información Gubernamental	Porcentaje	100%	100%
48.	Programación, seguimiento y monitoreo de las macroactividades del proceso de Indicadores de Información Gubernamental	Porcentaje	100%	100%
49.	Programación, seguimiento y monitoreo de las macroactividades del proceso de Mejora de la Gestión y Coordinación	Porcentaje	100%	100%
50.	Programación, seguimiento y monitoreo de las macroactividades del proceso de Modelos de Información Gubernamental	Porcentaje	100%	100%
51.	Programación, seguimiento y monitoreo de las macroactividades del proceso de Políticas de Información Gubernamental	Porcentaje	100%	100%
52.	Verificación y control de calidad de Información de Gobierno, Crimen, Seguridad Pública, Victimización, Justicia y Sistema Penitenciario	Porcentaje	100%	100%

Dirección General de Estadísticas Económicas					
53.	Actualización de la Muestra y Seguimiento del Índice Nacional de Precios Productor (AMINPP)	Porcentaje	100%	100%	100%
54.	Actualizar el Directorio Estadístico Nacional de Unidades Económicas (DENUÉ)	Porcentaje	100%	100%	100%
55.	Actualizar y desarrollar los clasificadores económicos de actividades y productos, así como coordinar el Grupo de Trabajo sobre Clasificaciones Internacionales (GTCl)	Porcentaje	100%	100%	100%
56.	Atención a los Comités Técnicos Especializados del Sistema Nacional de Información Estadística y Geográfica (SNIÉG)	Comité	10	10	100%
57.	Balanza Comercial de Mercancías de México.	Publicación	18	18	100%
58.	Calcular y publicar el Índice Nacional de Precios al Consumidor (INPC) e Índice Nacional de Precios Productor (INPP)	Porcentaje	100%	100%	100%
59.	Centro de Encuestas Telefónicas del INEGI (CATI)	Bases de datos	12	12	100%
60.	Concertación, Aprovechamiento y Procesamiento de Registros Administrativos	Bases de datos	48	48	100%
61.	Cuenta Satélite de las Instituciones Sin Fines de Lucro de México	Archivo digital	1	1	100%
62.	Cuenta Satélite del Trabajo no Remunerado De los Hogares de México	Archivo digital	2	2	100%
63.	Cuentas de Corto Plazo Nacionales y sus Indicadores.	Archivo digital	64	64	100%
64.	Cuentas Económicas y Ecológicas de México.	Archivo digital	2	2	100%
65.	Cuentas Regionales y sus Indicadores.	Archivo digital	39	39	100%
66.	Cuentas Satélite de Turismo de México y sus Indicadores derivados	Archivo digital	5	5	100%
67.	Cuentas Satélite del Sector Salud de México	Archivo digital	1	1	100%
68.	Cuentas de Bienes y Servicios y sus Productos derivados	Archivo digital	4	4	100%
69.	Cuentas por Sectores Institucionales y sus Productos derivados	Archivo digital	4	4	100%
70.	Desarrollo Matriz Insumo Producto 2012, Base 2008	Archivo digital	5	5	100%
71.	Dirigir, supervisar y controlar el proyecto de los Censos Económicos 2014, así como la generación de sus resultados oportunos	Documento	100%	100%	100%
72.	Diseño Estadístico de Encuestas en Unidades Económicas y Agropecuarias	Porcentaje	100%	100%	100%
73.	Diseño, desarrollo e implementación de sistemas automatizados para los proyectos de la Dirección General Adjunta de Censos Económicos y Agropecuarios	Documento	100%	100%	100%
74.	Ejecutar el Levantamiento y el tratamiento de la información de los Censos Económicos 2014	Documento	100%	100%	100%

75.	Elaboración y evaluación de publicaciones temáticas	Documento	100%	100%	100%
76.	Encuesta Mensual de Opinión Empresarial del Sector Manufacturero	Documento	12	12	100%
77.	Encuestas Comerciales.	Documento	27	27	100%
78.	Encuestas de Empresas Constructoras.	Documento	26	26	100%
79.	Encuestas de Servicios.	Documento	32	32	100%
80.	Encuestas del Sector Manufacturero.	Documento	49	49	100%
81.	Estadística de Otros Sectores IMMEX (de la Industria Manufacturera, Maquiladora y de Servicios de Exportación).	Archivo digital	12	12	100%
82.	Estadística de la Industria Minerometalúrgica (EIMM) y Estadísticas de la Industria Manufacturera, Maquiladora y de Servicios de Exportación (IMMEX)	Archivo digital	73	73	100%
83.	Estadísticas de Ciencia, Tecnología, Innovación y Tecnologías de la Información y Comunicaciones	Documento	11	11	100%
84.	Estudios de Precios de Bienes y Servicios del Programa Eurostat-OCDE de Paridades de Poder de Compra (EPBS PPPC)	Porcentaje	100%	100%	100%
85.	Fortalecimiento del Marco Muestral Agropecuario (etapa: incorporación de nuevos terrenos al archivo shape 2007 del INEGI)	Archivo vectorial	100%	100%	100%
86.	Gestión y Apoyo en la Administración de Recursos Humanos, Financieros y Materiales	Porcentaje	100%	100%	100%
87.	Informe Ejecutivo de Resultados de la Balanza Comercial de Mercancías de México.	Informe	12	12	100%
88.	Informe Ejecutivo de Resultados de las Encuestas Coyunturales del Sector Secundario	Informe	40	40	100%
89.	Informe Ejecutivo de Resultados de las Encuestas Coyunturales del Sector Terciario	Informe	12	12	100%
90.	Instrumentar el Sistema Integrado de Encuestas en Unidades Económicas (SIEUE)	Porcentaje	100%	100%	100%
91.	Mantenimiento del Cambio del Año Base del SCNM	Bases de datos	100%	100%	100%
92.	Modernización de Sistemas de los Índices de Precios al Consumidor, Productor y Paridades de Poder de Compra (MSINP)	Porcentaje	100%	100%	100%
93.	Servicios Informáticos, Soporte e Infraestructura Informática	Servicios	100%	100%	100%
94.	Vinculación de Registros Administrativos y Encuestas Manufactureras	Bases de datos	3	3	100%
Dirección General de Geografía y Medio Ambiente					
95.	Actualizar el Archivo Histórico de Localidades	Municipio	100%	100%	100%
96.	Actualizar el Marco Geoestadístico a nivel Área Geoestadística Estatal y Municipal	Archivo vectorial	100%	100%	100%

97.	Actualizar la Información Hidrológica de Aguas Superficiales Serie III	Conjunto	100%	100%	100%
98.	Actualizar la Información de Uso del Suelo y Vegetación Escala 1:250 000	Conjunto nacional	100%	100%	100%
99.	Analizar los Valores Extremos de Temperatura y Precipitación en el Periodo Máximo de Disponibilidad de Datos de las Estaciones Meteorológicas	Documento	100%	100%	100%
100.	Atender las Solicitudes Especiales de Información Geográfica Planteadas a la DGGMA en el Marco del SNIEG.	Documento	100%	100%	100%
101.	Capacitar a las Unidades del Estado Generadoras de Información Catastral y Registral en la Implementación de Procesos de Calidad de Datos	Curso	100%	100%	100%
102.	Conjuntos de Datos Georreferenciados de Estadísticas Ambientales 2013 Integrados en el Mapa Digital	Conjunto de datos	100%	100%	100%
103.	Controlar el Marco de Referencia Geodésico.	Horas	100%	100%	100%
104.	Controlar la Operación de Estaciones Terrenas	Imagen	100%	127%	127%
105.	Controlar la Operación de Estaciones Terrenas	Imagen	100%	100%	100%
106.	Coordinar la Liberación y Publicación de Disposiciones Normativas	Documento	100%	100%	100%
107.	Coordinar las Actividades Correspondientes a la Dirección de Integración de Datos Catastrales y Registrales	Informe	100%	100%	100%
108.	Coordinar las Actividades de las Subdirecciones Correspondientes a la Dirección de Soluciones Geomáticas	Documento	100%	100%	100%
109.	Coordinar las actividades correspondientes a la Dirección de Desarrollo Tecnológico	Informe	100%	100%	100%
110.	Coordinar las actividades correspondientes a la Dirección de Generación y Actualización de Información Catastral	Informe	100%	100%	100%
111.	Coordinar las actividades correspondientes a la Dirección de Integración de Datos de Percepción Remota	Informe	100%	100%	100%
112.	Coordinar las actividades correspondientes a la Dirección de Límites y Marco Geoestadístico	Informe	100%	100%	100%
113.	Coordinar las actividades correspondientes a la Dirección de Marco Geodésico	Informe	100%	100%	100%
114.	Coordinar las actividades correspondientes a la Dirección de Modelado Topográfico.	Informe	100%	100%	100%
115.	Coordinar las actividades correspondientes a la Dirección de Recursos Naturales	Informe	100%	100%	100%
116.	Coordinar los Proyectos Internos que Realizan las Subdirecciones de la Dirección de Edición de Información Geográfica	Producto	100%	100%	100%

117.	Coordinar los procesos y/proyectos correspondientes a la Dirección de Estadísticas del Medio Ambiente y Encuestas Ambientales	Informe	100%	100%	100%
118.	Dar Soporte Informático	Documento	100%	100%	100%
119.	Dar Soporte y Mantenimiento del Continuo de Elevaciones Mexicano 3.0	Conjunto nacional	100%	100%	100%
120.	Desarrollar el Sistema para la Cartografía Participativa 2014	Documento	100%	100%	100%
121.	Documentar la Plataforma Mapa Digital	Documento	100%	100%	100%
122.	Editar Cartas Topográficas Escala 1:20 000	Archivo digital	100%	100%	100%
123.	Elaborar Capítulos Geográficos de los Anuarios Estadísticos y Geográficos Estatales	Documento	100%	100%	100%
124.	Elaborar Estudios y Proyectos Catastrales	Documento	100%	114%	114%
125.	Elaborar Estudios y Proyectos Catastrales	Documento	100%	100%	100%
126.	Elaborar la Guía Metodológica para la Generación e Integración de Metadatos Geográficos Conforme a la "Norma Técnica para la Elaboración de Metadatos Geográficos" (NTM)	Documento	100%	100%	100%
127.	Elaborar la Norma de los Nombres de las Formas de Relieve Submarino	Documento	100%	100%	100%
128.	Elaborar los Lineamientos de Calidad de Datos para los Procesos que Generan Datos Catastrales y Registrales en las Unidades del Estado	Documento	100%	100%	100%
129.	Generar Boletines de Estadísticas a propósito del Día Mundial de ...	Boletín	100%	100%	100%
130.	Generar Datos Vectoriales para la Carta Topográfica Escala 1:20 000	Conjunto	100%	119%	119%
131.	Generar Estaciones Geodésicas.	Estación	100%	114%	114%
132.	Generar Ortoimágenes en Formato Cartográfico a Escala 1:20 000	Ortoimagen	100%	100%	100%
133.	Generar informes Mensuales de Actividades Administrativas Relevantes	Informe	100%	100%	100%
134.	Implementar Sistemas de Bases de Datos Geoespaciales	Bases de datos	100%	100%	100%
135.	Informar sobre las actividades de la Dirección de Mejora de la Gestión	Informe	100%	100%	100%
136.	Inscribir y Mantener Actualizada la Información Relativa a los Productos Catastrales de las Unidades del Estado y de Aquellas con Funciones Geográficas	Reporte	100%	100%	100%
137.	Integrar la Red Nacional de Carreteras.	Red integrada	100%	100%	100%
138.	Investigar, Transcribir y Documentar Límites Político-Administrativos Estatales y Límites Internacionales	Conjunto de datos	100%	100%	100%
139.	Realizar Supervisión Técnica Catastral	Informe	100%	100%	100%

140.	Realizar el aprovechamiento Estadístico y Geográfico validado sobre la dimensión del proceso de los registros de denuncias Ambientales	Documento	100%	100%	100%
141.	Realizar la Actualización de Rasgos del Marco Geoestadístico a Nivel de Domicilios	Localidad	100%	Cancelada	
142.	Verificar Información Geográfica para su Integración al Acervo	Informe	100%	100%	100%
143.	Verificar Información Técnica de Solicitudes y Productos de Autorizaciones de Levantamientos Aéreos de Terceros	Documento	100%	100%	100%
Dirección General de Coordinación del SNIEG					
144.	Administración de Archivo de la DGCSNIEG	Porcentaje	100%	100%	100%
145.	Administración de los Recursos Materiales asignados a la DGCSNIEG y seguimiento a temas administrativos en DR y CEI	Porcentaje	100%	100%	100%
146.	Administración y seguimiento del capital humano adscrito a la DGCSNIEG y seguimiento a temas administrativos en DR y CEI	Porcentaje	100%	100%	100%
147.	Administrar los recursos financieros asignados a la DCCSNIEG y dar seguimiento a temas administrativos en DR y CEI	Porcentaje	100%	100%	100%
148.	Apoyo a la promoción del uso de la información	Informe	4	4	100%
149.	Apoyo a operativos institucionales para generar información	Informe	4	4	100%
150.	Atención a los temas administrativos de la DGCSNIEG	Porcentaje	100%	100%	100%
151.	Consolidar los mecanismos de seguimiento y rendición de cuentas de los programas del SNIEG	Porcentaje	100%	100%	100%
152.	Coordinación de la operación para la actualización de los Registros Nacionales	Porcentaje	100%	100%	100%
153.	Coordinar la integración de las acciones de capacitación y actualización de los servidores públicos de las Unidades del Estado	Porcentaje	100%	100%	100%
154.	Dar seguimiento a la operación de los órganos colegiados de los Subsistemas Nacionales de Información	Reporte	100%	100%	100%
155.	Desarrollo, implementación y administración de la Red Nacional de Información	Porcentaje	100%	100%	100%
156.	Elaboración de guías para réplica de proyectos de uso de información	Informe	4	4	100%
157.	Elaborar el Informe Anual sobre los resultados alcanzados en la DGCSNIEG	Informe	100%	98%	98%
158.	Impulsar el CNI como el medio para que la sociedad y el Estado conozcan sobre la dinámica del país	Porcentaje	100%	100%	100%
159.	Integración del Programa Anual de Estadística y Geografía 2015	Documento	100%	100%	100%
160.	Normatividad del SNIEG y funcionamiento del CCN	Reporte	100%	100%	100%

161.	Operación de los Comités Estatales del SNIEG	Informe	4	4	100%
162.	Programa de Automatización y Mejora de la Gestión	Porcentaje	100%	100%	100%

Dirección General de Vinculación y Servicio Público de Información

163.	Acciones en materia de Comunicación Social	Acciones	100%	100%	100%
164.	Actividades de Vinculación con el Poder Legislativo	Acciones	100%	100%	100%
165.	Actividades de preparación y seguimiento de la Junta de Gobierno y asesoría jurídica a la DGVSP	Porcentaje	100%	100%	100%
166.	Actividades de servicios de acceso a microdatos	Servicios	100%	100%	100%
167.	Atención a usuarios	Solicitudes atendidas	90 000	101 317	113%
168.	Atención de asuntos estratégicos de la Dirección General de Vinculación y Servicio Público de Información	Porcentaje	100%	100%	100%
169.	Coordinación de acciones para la detección de necesidades de información, evaluación de la satisfacción de los usuarios, análisis de la demanda de productos institucionales y estrategias de mercado	Reporte	100%	100%	100%
170.	Difusión de información estadística y geográfica a través de Internet	Consulta	14 000 000	14 880 190	106%
171.	Gestión de los servicios administrativos requeridos por las áreas de la Dirección General de Vinculación y Servicio Público de Información	Servicios	100%	100%	100%
172.	Normatividad de Atención a Usuarios	Documento	4	4	100%
173.	Proceso editorial programa tradicional	Índice	100%	100%	100%
174.	Promoción al conocimiento y uso de información estadística y geográfica	Reporte	100%	100%	100%
175.	Red Nacional INEGI a la Mano y Vinculación con Sectores Estratégicos	Acciones	100%	100%	100%
176.	Relaciones Internacionales	Acciones	308	329	107%

Dirección General de Integración, Análisis e Investigación

177.	Administración de recursos en la DGI/IAI	Porcentaje	100%	100%	100%
178.	Análisis Económico	Documento	900	900	100%
179.	Cooperación del INEGI con el sector académico	Acciones de	100%	100%	100%
180.	Elaboración de Estudios Sectoriales y Regionales	Producto	100%	100%	100%
181.	Elaboración de Proyectos Económicos Especiales	Documento	100%	100%	100%
182.	Generación de indicadores mediante técnicas econométricas y mantenimiento de herramientas de visualización	Producto	23 329	22 846	98%

183. Innovación y Seguridad de la Información	Documento	100%	90%	90%
184. Integración de Estadísticas Económicas y Asistencia Técnica	Porcentaje	100%	104%	104%
185. Integración de Estadísticas Socioeconómicas	Producto	371	366	99%
186. Programa de Investigación Permanente del INEGI	Documento	100%	100%	100%
187. Seminarios de información estadística y/o geográfica	Seminario	100%	100%	100%
188. Sistemas para la Integración de Información y Asistencia Técnica	Porcentaje	100%	100%	100%

Actividades de Apoyo a la
Función Pública y el Buen Gobierno

14. Control y Vigilancia

14.1 Contraloría Interna

Conforme a los artículos 91, fracción I de la Ley del Sistema Nacional de Información Estadística y Geográfica (LSNIEG) y 48 del Reglamento Interior del INEGI, la Contraloría Interna tiene la responsabilidad de vigilar que el Instituto cumpla con sus programas, metas y objetivos, que utilice adecuadamente los recursos humanos, materiales, financieros y tecnológicos, que cumpla con la normatividad que le es aplicable y que sea transparente y rinda cuentas de su gestión.

De acuerdo con las mejores prácticas promovidas por el Sistema Nacional de Fiscalización (SNF), que establecen que la función de vigilancia y control sea independiente, objetiva, preventiva y propositiva, que apoye la función directiva y que contribuya a que las instituciones públicas cumplan con sus objetivos; y en congruencia con el enfoque adoptado por la Contraloría Interna, en el sentido de que “El mejor control no es el que más irregularidades detecta, sino el que las evita”, desde el último trimestre de 2008 se han privilegiado las siguientes líneas de trabajo:

- Promover el fortalecimiento del Control Interno institucional;
- Apoyar a la Alta Dirección;
- Trabajar en equipo con las Unidades Administrativas del INEGI;
- Consolidar la auditoría de desempeño que promueve la mejora continua y agrega valor al Instituto;
- Acompañar preventivamente a las Unidades Administrativas en los censos y principales encuestas;
- Monitorear la utilización de recursos mediante los sistemas institucionales de información, y
- Simplificar el sistema de registro y evolución patrimonial de los servidores públicos del Instituto.

Conforme a ello, y en función de las actividades incorporadas al Programa Anual de Trabajo 2014, la CI ha realizado las siguientes actividades:

14.1.1 Auditorías

Conforme al Programa Anual de Auditorías (PAA), en 2014 se practicaron 19 auditorías de desempeño y 13 auditorías específicas; se cumplió con la cobertura programada al tener presencia en 16 Unidades Administrativas: cuatro Direcciones Generales, tres Direcciones Regionales y nueve Coordinadoras Estatales.

Las auditorías de desempeño fueron determinadas en función de los criterios de importancia relativa, rotación de énfasis, riesgos y recursos disponibles. Entre las auditorías de desempeño realizadas destacan las llevadas a cabo al Censo de Escuelas Maestros y Alumnos de Educación Básica y Especial (CEMABE) a los Censos Económicos 2014, a la conservación de la Información de Interés Nacional y a la Encuesta Nacional de Gasto en los Hogares (ENGASTO). El propósito de estas auditorías es promover la mejora continua y agregar valor al INEGI.

Los Cuadros 14.1 y 14.2 reúnen la información correspondiente para ambos tipos de auditorías.

Cuadro 14.1
Auditorías de Desempeño realizadas en 2014

Núm.	Núm. revisión	Unidad administrativa revisada	Proceso, proyecto o rubro revisado
1	A-007/2014	Dirección General de Coordinación del Sistema Nacional de Información, Estadística y Geográfica (Dirección General Adjunta de Planeación e Infraestructura).	Conservación de la Información de Interés Nacional.
2	A-008/2014	Dirección General de Estadísticas Económicas (Dirección General Adjunta de Censos Económicos y Agropecuarios).	Procesamiento de la Encuesta Nacional Agropecuaria.
3	A-009/2014	Dirección General de Geografía y Medio Ambiente. (Dirección General Adjunta de Recursos Materiales y Medio Ambiente/Dirección de	Generación de información estadística del medio ambiente.

		Estadísticas del Medio Ambiente).	
4	A-010/2014	Dirección General de Estadísticas Sociodemográficas (Dirección General Adjunta del Censo General de Población y Vivienda).	Contratación de personal en el CEMABE.
5	A-011/2014	Coordinación Estatal de Baja California.	Cumplimiento de metas, remuneraciones, viáticos, pasajes y gastos de campo.
6	A-012/2014	Coordinación Estatal de Campeche.	Cumplimiento de metas, remuneraciones, viáticos, pasajes y gastos de campo.
7	A-013/2014	Dirección Regional Sur (CE Oaxaca).	Cumplimiento de metas, remuneraciones, viáticos, pasajes y gastos de campo.
8	A-014/2014	Coordinación Estatal Sinaloa.	Cumplimiento de metas, remuneraciones, viáticos, pasajes y gastos de campo.
9	A-015/2014	Coordinación Estatal Morelos.	Cumplimiento de metas, remuneraciones, Viáticos, pasajes y gastos de campo.
10	A-016/2014	Dirección General de Vinculación y Servicio Público de Información (Dirección General Adjunta de Comunicación).	Prestación del servicio público de información a través de INTERNET.
11	A-017/2014	Dirección General de Estadísticas Sociodemográficas (Dirección General Adjunta de Encuestas Sociodemográficas y Registros Administrativos. DGAESRA).	Encuesta Nacional de Gastos en los Hogares (ENGASTO).
12	A-018/2014	Coordinación Estatal de Aguascalientes.	Censos Económicos 2014, en términos de eficiencia y eficacia.
13	A-019/2014	Dirección General de Integración, Análisis e Investigación (Dirección General Adjunta de Investigación).	Programa Anual de Investigación 2013 y Programa de Trabajo 2013 de la Dirección.
14	A-020/2014	Dirección de Administración de la DR Occidente y Subdirección Estatal de Estadística (DR Oriente - CE Jalisco).	Censos Económicos 2014, en términos de eficiencia y eficacia.
15	A-021/2014	Dirección Regional Centro Norte (CE San Luis Potosí).	Censos Económicos 2014, en términos de eficiencia y eficacia.
16	A-022/2014	Coordinación Estatal de Querétaro.	Censos Económicos 2014, en términos de eficiencia y eficacia.
17	A-023/2014	Dirección Regional D.F. (CE D.F. Norte).	Censos Económicos 2014, en términos de eficiencia y eficacia.
18	A-024/2014	Dirección Regional D.F. (CE D.F. Sur).	Censos Económicos 2014, en términos de eficiencia y eficacia.
19	A-032/2014	Dirección General de Administración (Dirección General Adjunta de Informática. DGAI).	Coordinación de la función informática.

Cuadro 14.2
Auditorías Específicas realizadas en 2014

No.	Núm. revisión	Unidad Administrativa revisada	Proceso, proyecto o rubro revisado
1	A-001/2014	Dirección General de Administración (Dirección General Adjunta de Programación, Organización y Presupuesto).	Informe Presupuestal.
2	A-002/2014	Dirección General de Administración (Dirección General Adjunta de Recursos Materiales y Servicios Generales).	Adquisiciones.
3	A-003/2014	Dirección General de Administración (Dirección General Adjunta de Recursos Materiales y Servicios Generales).	Adquisiciones.
4	A-004/2014	Dirección General de Administración (Dirección General Adjunta de Recursos Materiales y Servicios Generales).	Adquisiciones.
5	A-005/2014	Dirección General de Administración (Dirección General Adjunta de Recursos Materiales y Servicios Generales).	Obra Pública.
6	A-006/2014	Dirección General de Administración (Dirección General Adjunta de Recursos Materiales y Servicios Generales).	Obra Pública.
7	A-025/2014	Dirección General de Administración (Dirección General Adjunta de Programación, Organización y Presupuesto).	Bancos e inversiones.
8	A-026/2014	Dirección General de Administración (Dirección General Adjunta de Programación, Organización y Presupuesto).	Deudores diversos
9	A-027/2014	Dirección General de Administración (Dirección General Adjunta de Programación, Organización y Presupuesto y Dirección General Adjunta de Recursos Humanos).	Retenciones y contribuciones
10	A-028/2014	Dirección General de Administración (Dirección General Adjunta de Programación, Organización y Presupuesto).	Otras cuentas por pagar
11	A-029/2014	Dirección General de Administración (Dirección General Adjunta de Programación, Organización y Presupuesto).	Almacén de materiales y suministros de consumo
12	A-030/2014	Dirección Regional Centro (DF).	Bancos
13	A-031/2014	Dirección Regional Centro (DF).	Almacén de materiales y suministros de consumo

Nota: Además de las auditorías efectuadas se realizó una visita de inspección (VI-001/2014) a las Direcciones Regionales Sur, Noroeste y Norte, al concepto de excepciones a la licitación pública; las observaciones y recomendaciones se incluyeron en las actas administrativas que firmaron los directores de administración para su atención.

- Acompañamientos preventivos

Como parte del PAA 2014 se realizaron cuatro acompañamientos preventivos (Censos Económicos 2014, Encuesta Intercensal 2015, Encuesta de Cohesión Social para la Prevención de la Violencia y la Delincuencia (ECOPRED) y Sistema de Seguridad de la Información). Estas intervenciones o procesos de acompañamiento preventivo se realizan en tiempo real y en diferentes etapas de los proyectos cubriendo desde las etapas de planeación hasta la de validación de la información recabada pasando por las de identificación de riesgos y las de desarrollo de las pruebas piloto. En estos acompañamientos el énfasis se pone en vigilar el cumplimiento de los programas, la efectividad de los controles, el correcto ejercicio del presupuesto y el aseguramiento de que los resultados, esto es los productos y servicios de información, cumplan con los atributos de calidad, pertinencia, veracidad, oportunidad, accesibilidad, transparencia, objetividad e independencia que ordena el artículo tercero de la LSNIEG.

- Monitoreo de operaciones institucionales

En el curso del año se dio también un permanente monitoreo a diversas actividades institucionales asociadas al desempeño de las Unidades Administrativas. Así, se analizaron los recursos humanos, el ejercicio del presupuesto, el cumplimiento de las medidas de austeridad presupuestal, el resguardo y uso de los vehículos, los asuntos en litigio, la administración de los inmuebles, las principales adquisiciones y contratación de servicios, el inventario de equipos de cómputo y, finalmente, los servicios de equipos multifuncionales.

14.1.2 Control y Evaluación

- Control Interno

A partir de la autonomía del INEGI, se han impartido cursos y talleres de administración de riesgos; y se ha promovido la evaluación de cada uno de los componentes del control interno. En esta materia la Junta de Gobierno emitió las Normas de Control Interno para el INEGI que prevén la creación de los Comités de Ética y el de Auditoría y Riesgos; este último Comité autorizó la Metodología de Administración de Riesgos (MAR) y el Cuestionario de Autoevaluación del Control Interno Institucional.

La Contraloría Interna tuvo a lo largo de 2014 una actividad sostenida de apoyo a la Alta Dirección del Instituto. En este sentido destaca el hecho de que el Contralor Interno participó como invitado permanente, con voz y sin voto, en las sesiones de la Junta de Gobierno realizadas en el año. En este mismo ámbito, puede añadirse que el Contralor Interno participó en todas las reuniones del equipo directivo y de Directores Generales.

Además, como parte de las actividades de apoyo a la Alta Dirección, la Contraloría Interna realizó reuniones de trabajo con las áreas contratantes del instituto sea para aclarar dudas relativas a la interpretación de las normas sobre la materia o para anticipar la solución de posibles riesgos en los procesos. Se asesoró además a las Unidades Administrativas del Instituto en la elaboración de sus Matrices Administración de Riesgo. Asimismo la Contraloría Interna dio acompañamiento a la Dirección General de Integración, Análisis e Investigación en el desarrollo del Sistema de Seguridad de la Información y, en coordinación con la Dirección General de Vinculación y Servicio Público de Información, elaboró el proyecto de Norma para el Aseguramiento de la Calidad de la Información Estadística y Geográfica del INEGI.

Estas acciones contribuyeron a que en el Estudio General de la Situación que Guarda el Sistema de Control Interno Institucional en el Sector Público Federal realizado por la Auditoría Superior de la Federación (ASF) evaluara al INEGI por arriba del promedio de las 290 instituciones estudiadas; recomendara además a otros entes autónomos acercarse a la Contraloría Interna del INEGI para recibir asesoría y capacitación en la materia, a la vez que se invitó a la Contraloría Interna a participar en el Grupo Trabajo de Control Interno del SNF. En este mismo sentido destaca el hecho de que la Secretaría de la Función Pública (SFP), en sus programas de capacitación del personal de los Órganos Internos de Control de la Administración Pública Federal, está utilizando el material audiovisual sobre control interno elaborado en el INEGI.

Como complemento de estas acciones de prevención en 2014 se impartieron 268 asesorías en 170 Comités y Subcomités institucionales, 45 en procesos de contratación y 53 en proyectos de convocatorias de bases.

Lo anterior evidencia los avances del compromiso asumido por la Contraloría Interna ante la Presidencia del Instituto, de constituirse en una contraloría modelo.

Para la promoción del Control Interno, la legalidad y la transparencia institucional el 2014 se impartieron cursos de control interno y administración de riesgos, además de que se realizó la Jornada Infantil de Transparencia y el concurso Familiarízate con Valores, además de diversas acciones en materia de blindaje electoral e integración de personal de nuevo ingreso.

14.1.3 Quejas y Responsabilidades

La atención a quejas y denuncias así como la resolución firme, eficiente y oportuna y el fincamiento de responsabilidades son actividades vitales no sólo para proteger la confiabilidad, probidad y transparencia del Instituto sino también para asegurar un adecuado desempeño de cada una de sus Unidades Administrativas.


En el curso de 2014 se recibieron 169 quejas y denuncias, de las cuales se resolvieron 153 (90% de lo programado) y se iniciaron 120 expedientes de responsabilidades administrativas, de las que se resolvieron 112 (93% del total de expedientes). Con ello, de octubre de 2008 a diciembre de 2014 se emitieron 1 090 resoluciones en total de las cuales 1 062 quedaron firmes, lo que indica un 97% de efectividad en esta materia (cabe añadir que éste indicador se presenta acumulado por los tiempos procesales ante las autoridades jurisdiccionales).

En cuanto a la situación patrimonial de los servidores públicos del INEGI, en 2014 se apoyó a las Unidades Administrativas del Instituto tanto para que mantuviesen actualizado su padrón de obligados como para asegurar la presentación oportuna de las declaraciones de modificación patrimonial de su personal. En 2014 se logró el 100% de cumplimiento de esta obligación por parte de los servidores públicos obligados del INEGI.

14.2 Opinión del Auditor Externo

Conforme el artículo 91, fracciones I y II de la Ley del SNIEG, la vigilancia del Instituto está encomendada a la Contraloría Interna y a un Auditor Externo nombrado por la Junta de Gobierno de entre una terna de empresas de auditoría de reconocido prestigio que le proponga el Auditor Superior de la Federación. Para el año 2014, la Junta de Gobierno del INEGI designó al Despacho Prieto, Ruiz de Velasco y Cía., S.C. para revisar y dictaminar el Estado de Situación Financiera del INEGI, al 31 de diciembre de 2014 y los estados de Actividades, de Variaciones en la Hacienda Pública, de Flujos de Efectivo, de Cambios en la Situación Financiera, Analítico del Activo, Analítico de la Deuda y Otros Pasivos correspondiente al ejercicio terminado en esa fecha.

Sobre el particular y con fecha 13 de marzo de 2015, el Auditor Externo presentó a las autoridades del Instituto el Dictamen de los Estados Financieros del INEGI, donde establece un Dictamen limpio, en virtud de no expresar salvedad alguna. En cumplimiento del artículo 86, fracción III de la Ley del SNIEG se integra como parte del presente informe, la opinión del auditor externo, el despacho Prieto, Ruiz de Velasco y Cía., S.C.



Contadores Públicos y Asesores de Negocios

Informe de los auditores independientes

A la H. Junta de Gobierno del:

**Instituto Nacional de Estadística y Geografía
(Organismo Público Autónomo)**

1. Hemos auditado los estados financieros adjuntos del Instituto Nacional de Estadística y Geografía, Organismo Público Autónomo (INEGI), que comprenden el estado de situación financiera, el estado analítico del activo y el estado analítico de deuda y otros pasivos al 31 de diciembre de 2014, y el estado de actividades, de variaciones en la hacienda pública, de flujos de efectivo y de cambios en la situación financiera, asimismo, el reporte de transferencias, asignaciones, subsidios y otras ayudas, correspondientes al año terminado en dicha fecha; así como, el informe sobre pasivos contingentes, el resumen de las políticas contables significativas y otra información explicativa. Los estados financieros han sido preparados por la administración del Instituto de conformidad con las disposiciones en materia de información financiera que se indican en la nota a los estados financieros número 5, del apartado c) – Notas de Gestión Administrativa, y que están establecidas en la Ley General de Contabilidad Gubernamental (LGCG), en los Acuerdos establecidos por el Consejo de Armonización Contable (CONAC) y en el Manual Interno del Sistema Integral de Contabilidad Institucional del Instituto Nacional de Estadística y Geografía.

Responsabilidad de la Administración en relación con los estados financieros

2. La administración del Instituto es responsable de la preparación y presentación razonable de los estados financieros adjuntos de conformidad con las reglas contables indicadas en el párrafo anterior y que se mencionan en la nota a los estados financieros número 5, del apartado c) Notas de Gestión Administrativa, y del control interno que la administración consideró necesario para permitir la preparación de estos estados financieros libres de desviación material, debida a fraude o error.

Responsabilidad del auditor

3. Nuestra responsabilidad es expresar una opinión sobre los estados financieros adjuntos basada en nuestra auditoría. Hemos llevado a cabo nuestra auditoría de conformidad con las Normas Internacionales de Auditoría. Dichas normas exigen que cumplamos los requerimientos de ética, así como, que planifiquemos y ejecutemos la auditoría con el fin de obtener una seguridad razonable sobre si los estados financieros están libres de desviación material.



Av. Ejército Nacional 343
México, D.F. C.P. 11520
Tel. (55) 5254-0355
www.prv-mex.com
info@prv-mex.com

Oficinas Regionales:
Nuevo León
Jalisco
Querétaro
Estado de México
Tamaulipas

Prieto, Ruiz de Velasco y Cía., S.C.

4. Una auditoría conlleva la aplicación de procedimientos para obtener evidencia suficiente y adecuada de auditoría sobre los importes y la información revelada en los estados financieros. Los procedimientos seleccionados dependen del juicio del auditor, incluida la evaluación de los riesgos de desviación material en los estados financieros debido a fraude o error. Al efectuar dichas evaluaciones del riesgo, el auditor tiene en cuenta el control interno relevante implementado por el Instituto para la preparación y presentación de los estados financieros, con el fin de diseñar los procedimientos de auditoría que sean adecuados en función de las circunstancias, y no con la finalidad de expresar una opinión sobre la eficacia del control interno implementado por el Instituto. Una auditoría también incluye la evaluación de lo adecuado de las políticas contables aplicadas y de la razonabilidad de las estimaciones contables realizadas por la Administración; así como, la evaluación de la presentación de los estados financieros en su conjunto.
5. Consideramos que la evidencia de auditoría que hemos obtenido proporciona una base suficiente y adecuada para nuestra opinión de auditoría.

Opinión

6. En nuestra opinión, los estados financieros adjuntos del Instituto Nacional de Estadística y Geografía mencionados en el primer párrafo de este informe, al 31 de diciembre de 2014, y por el año terminado a esa fecha, han sido preparados, en todos los aspectos materiales, de conformidad con las disposiciones en materia financiera que se mencionan en la nota a los estados financieros número 5, del apartado c) Notas de Gestión Administrativa.

Párrafo de énfasis

7. Como se describe en las notas al estado de situación financiera, en el ejercicio de 2014 se registró la depreciación de los bienes muebles, conforme a las Principales Reglas de Valoración del Patrimonio y las Reglas Específicas del Registro y Valoración del Patrimonio, emitidas por el CONAC, afectando los gastos del ejercicio 2014 en \$192,624,554 y reconociendo en el patrimonio generado en ejercicios anteriores, y otros, el importe de la depreciación acumulada por \$1,104,277,675. En este mismo sentido, como se explica en dichas notas, la administración del INEGI está en proceso de obtener la determinación del valor de los inmuebles por parte del Instituto de Administración y Avalúos de Bienes Nacionales (INDAABIN), para proceder al registro de la depreciación de los bienes inmuebles, infraestructura y construcciones.

Prieto, Ruiz de Velasco y Cía., S.C.

Otras cuestiones

8. Los estados financieros del Instituto Nacional de Estadística y Geografía, correspondientes al ejercicio terminado el 31 de diciembre de 2013 fueron auditados por otra firma de contadores públicos, quien expresó una opinión favorable el 12 de marzo de 2014.

Prieto, Ruiz de Velasco y Cía., S.C.


C.P.C. Erwin Alejandro Ramírez Gasca
Socio

México, D.F. a 13 de marzo de 2015.

Actividades específicas

Conjunto de acciones o tareas a realizar por las Unidades del Estado durante 2014 para la construcción y desarrollo del SNIEG, las cuales están inscritas en el Programa Anual de Estadística y Geografía 2014.

Actividades Estadísticas y Geográficas o Actividades

Las relativas al diseño, captación, producción, actualización, procesamiento, integración, compilación, publicación, divulgación y conservación de la Información de Interés Nacional.

Actividad general

Conjunto de acciones que se realizan para el desarrollo de los proyectos del Programa Nacional de Estadística y Geografía, en un periodo determinado.

Código

Expresión de letras y números asociada a cada actividad específica para su identificación, clasificación y compilación, sea por Subsistema Nacional de Información o INEGI en sus dos papeles (como Unidad Central Coordinadora del SNIEG y Unidad del Estado). El código se asigna en relación con la Actividad general del PNEG 2013-2018.

Comité Ejecutivo

Es el órgano colegiado de participación y consulta donde confluyen las Unidades del Estado que desarrollan actividades relacionadas con la producción, integración, conservación, o difusión de información, de un determinado Subsistema Nacional de Información; conforme a las tareas y atribuciones que establece la Ley del Sistema Nacional de Información Estadística y Geográfica.

Comité Técnico Especializado

Es una instancia colegiada de participación y consulta creada por Acuerdo de la Junta de Gobierno, que deberá prestar apoyo a un determinado Subsistema Nacional de Información para el logro de sus objetivos, conforme a las tareas y atribuciones que establece la Ley del Sistema Nacional de Información Estadística y Geográfica y las que se especifiquen en su Acuerdo de creación.

Consejo Consultivo Nacional

Es el órgano colegiado de participación y consulta, encargado de opinar y proponer a la Junta de Gobierno asuntos relacionados con el desarrollo de las Actividades Estadísticas y Geográficas para la producción, integración y difusión de Información de Interés Nacional.

Descripción

Detalle de las principales características de la Actividad específica, de forma tal que dan cabal idea de la misma.

Documentos programáticos del SNIEG

Instrumentos rectores del Sistema Nacional de Información Estadística y Geográfica (SNIEG) en los que se establecen las políticas, estrategias y líneas de acción para la ordenación y regulación de las actividades de planeación, producción y difusión de Información de Interés Nacional. Estos son: el Programa Estratégico del SNIEG, el Programa Nacional de Estadística y Geografía y el Programa Anual de Estadística y Geografía.

Entregable

Producto(s) generado(s) y/o servicio(s) prestado(s) al concluir una actividad específica o al final del 2014.

Fecha de inicio

Día en que inicia una actividad específica, entre el 1° de enero y el 31 de diciembre de 2014.

Fecha de término

Día en que finaliza la actividad específica, entre el 2° de enero y el 31 de diciembre de 2014.

Indicador

Instrumento para clarificar y definir objetivos de forma más precisa. Son medidas verificables de cambio o resultado diseñados para contar con un estándar contra el cual evaluar, estimar o demostrar el progreso con respecto a metas establecidas para alcanzar los objetivos.

Información de Interés Nacional

Información que se determine como tal por la Junta de Gobierno en términos de lo dispuesto en los artículos 77, fracción II y 78 de la LSNIEG.

Infraestructura

Base de información estadística y geográfica con la que deben contar cada uno de los Subsistemas Nacionales de Información para la construcción, desarrollo y consolidación del SNIEG.

Junta de Gobierno

Órgano superior de dirección del INEGI.

Meta (del PNEG 2013-2018)

Expresión en términos preferentemente cuantitativos de los proyectos establecidos en el PNEG que indica el resultado final que se pretende alcanzar en el periodo de su vigencia.

Monitoreo

Proceso continuo y sistemático de recopilación y análisis de datos.

Nombre de la Actividad específica

Denominación concreta de la actividad.

Objetivo (del PNEG 2013-2018)

Propósito final que se pretende alcanzar para contribuir al cumplimiento de las metas de corto plazo, establecidas en el Programa Estratégico del SNIEG.

Órganos Colegiados

Instancias de participación y consulta a través de las cuales se coordina la actuación de las Unidades del Estado para apoyar el desarrollo del SNIEG en la definición de políticas y proyectos. Estos son: el Consejo Consultivo Nacional, los Comités Ejecutivos de los Subsistemas Nacionales de Información y los Comités Técnicos Especializados de los Subsistemas Nacionales de Información.

Proyecto (del PNEG 2013-2018)

Conjunto articulado y coherente de actividades generales ordenadas e interrelacionadas, con una duración limitada al periodo del PNEG; orientadas al logro de sus objetivos.

Red Nacional de Información

Conjunto de procesos de intercambio y resguardo de información, para apoyar por un lado las actividades de coordinación del Sistema y de sus Subsistemas y por otro la prestación del Servicio Público de Información a toda la sociedad.

Responsable de la Actividad específica

Unidad del Estado que participa en el Sistema a través de un Órgano Colegiado, que tiene a su cargo el liderazgo y/o la ejecución de la actividad específica.

Sistema de Clasificación Industrial de América del Norte (SCIAN)

Clasificador oficial de actividades económicas en México, que muestra la estructura que se comparte con Canadá y los Estados Unidos de América, así como el detalle de las actividades económicas de nuestro país.

Este clasificador es obligatorio para las Unidades del Estado que generen estadísticas económicas, conforme al acuerdo publicado el 10 de julio de 2009 en el Diario Oficial de la Federación (DOF).

Sistema Nacional de Información Estadística y Geográfica, o Sistema

Conjunto de Unidades organizadas a través de los Subsistemas, coordinadas por el Instituto y articuladas mediante la Red Nacional de Información, con el propósito de producir y difundir la Información de Interés Nacional.

Subsistemas Nacionales de Información o Subsistemas

Componentes del Sistema enfocados a producir información de una determinada clase, o respecto de temas específicos.

Unidades del Estado o Unidades

Áreas administrativas que cuenten con atribuciones para desarrollar Actividades Estadísticas y Geográficas o que cuenten con registros administrativos que permitan obtener Información de Interés Nacional de:

- a) Las dependencias y entidades de la Administración Pública Federal, incluyendo a las de la Presidencia de la República y de la Procuraduría General de la República;
- b) Los poderes Legislativo y Judicial de la Federación;
- c) Las entidades federativas y los municipios;
- d) Los organismos constitucionales autónomos, y
- e) Los tribunales administrativos federales.

Cuando el Instituto genere Información se considerará como Unidad para efectos de la Ley del SNIEG.

Siglas y abreviaturas

Ae	Actividad específica
AEG	Actividad Estadística y Geográfica
AEGE	Anuarios estadísticos y geográficos de los estados
AGEB	Área Geoestadística Básica
AIG	Asociación Internacional de Geodesia
ALADI	Asociación Latinoamericana de Integración
AMEXCID	Agencia Mexicana de Cooperación Internacional para el Desarrollo
AMIJ	Asociación Mexicana de Impartidores de Justicia
AMSDE	Asociación Mexicana de Secretarios de Desarrollo Económico
ANTAD	Asociación Nacional de Tiendas de Autoservicio y Departamentales
ANUIES	Asociación Nacional de Universidades e Instituciones de Educación Superior en México
ARMA	Modelos Auto Regresivos con Medias Móviles
ASA	Aeropuertos y Servicios Auxiliares
ASERCA	Apoyos y Servicios a la Comercialización Agropecuaria
ASF	Auditoría Superior de la Federación
BANJERCITO	Banco Nacional del Ejército, Fuerza Aérea y Armada S.N.C.
BANOBRAS	Banco Nacional de Obras y Servicios Públicos, S.N.C.
BANXICO	Banco de México
BCA	Balanza Comercial Agropecuaria
BCMM	Balanza Comercial de Mercancías de México
BCU	Base Cartográfica Única
BD	Base de datos
BD-ETAN	Base de Datos en Línea de las Estadísticas de Transporte de América del Norte
BIARE	Módulo de Bienestar Autorreportado
BID	Banco Interamericano de Desarrollo
BIE	Banco de Información Económica
BIG DATA	Enormes cantidades de datos (estructurados, no estructurados y semi estructurados)
BIINEGI	Banco de Información INEGI
BIRMM	Manual de Procedimientos para la Búsqueda Intencionada y Reclasificación de Muertes Maternas
BISE	Banco de Información Sociodemográfica y Económica
BM	Banco Mundial
BN	Banco de Nivel
C.	Ciudadano (a)
C.V.	Capital Variable
CAAS	Comité de Adquisiciones, Arrendamientos y Servicios
CAB	Cambio de Año Base
CADER	Centros de Apoyo al Desarrollo Rural
CALL	Centro de Atención de Llamadas
CAN	Comunidad Andina
CANACAR	Cámara Nacional del Autotransporte de Carga

CANACINTRA	Cámara Nacional de la Industria de la Transformación
CANIRAC	Cámara Nacional de la Industria de Restaurantes y Alimentos Condimentados
CATI	Centro de Encuestas Telefónicas
CCN	Consejo Consultivo Nacional
CCP	Clasificación Central de Productos
CDI	Comisión Nacional para el Desarrollo de los Pueblos Indígenas
CDIC	Calendario de Difusión de Información de Coyuntura
CE	Comité Ejecutivo
CE del SNIGMA	Comité Ejecutivo del Subsistema Nacional de Información Geográfica y del Medio Ambiente
CEA	Conferencia Estadística de las Américas
CEA-CEPAL	Conferencia Estadística de las Américas de la Conferencia Estadística de las Américas de la Comisión Económica para América Latina y el Caribe
CED	Clasificación Estadística de Delitos
CEDRSSA	Centro de Estudios para el Desarrollo Rural Sustentable y la Soberanía Alimentaria
CEFP	Centro de Estudios de las Finanzas Públicas
CEI	Coordinaciones Estatales del INEGI
CEIEG	Comité Estatal de Información Estadística y Geográfica
CEM	Continuo de Elevaciones Mexicano
CEMABE	Censo de Escuelas, Maestros y Alumnos de Educación Básica y Especial
CEMECE	Centro Mexicano de Clasificación de Enfermedades
CEMLA	Centro de Estudios Monetarios Latinoamericanos
CEN	Certificado Electrónico de Nacimiento
CENAPI	Centro Nacional de Planeación, Análisis e Información para el Combate a la Delincuencia
CENAPRED	Centro Nacional de Prevención de Desastres
CEPADI	Comunidad Estadística para Análisis de Datos Institucional
CEPAFOP	Catálogo de Especies y Productos Agropecuarios, Forestales y Pesqueros
CEPAL	Comisión Económica para América Latina y el Caribe
CESNI	Comité Ejecutivo del Subsistema Nacional de Información
CESNIDS	Comité Ejecutivo del Subsistema Nacional de Información Demográfica y Social
CESNIE	Comité Ejecutivo del Subsistema Nacional de Información Económica
CESNIGMA	Comité Ejecutivo del Subsistema Nacional de Información Geográfica y del Medio Ambiente
CESNIGSPIJ	Comité Ejecutivo del Subsistema Nacional de Información de Gobierno, Seguridad Pública e Impartición de Justicia
CESTUR	Centro de Estudios Superiores en Turismo
CFDI	Comprobantes Fiscales Digitales por Internet
CFE	Comisión Federal de Electricidad
CI	Contraloría Interna (INEGI)
CIBIOGEM	Comisión Intersecretarial de Bioseguridad de los Organismos Genéticamente Modificados
CIDE	Centro de Investigación y Docencia Económicas
CIF	Clasificación Internacional del Funcionamiento, de la Discapacidad y de la Salud
CIGMA	Conferencia Internacional de Geografía y Medio Ambiente

CII	Centros de Información del INEGI
CIU	Clasificación Industrial Internacional Uniforme de todas las Actividades
CILA	Comisión Internacional de Límites y Aguas
CINE	Clasificación Internacional Normalizada de la Educación
CIOR	Cuaderno de Información Oportuna Regional
CIP	Catálogo Institucional de Puestos
CISECE	Centro de Investigación Científica y de Educación Superior de Ensenada, Baja California
CIUO	Clasificación Internacional Uniforme de Ocupaciones
CLEE	Clave Estadística Empresarial
CLUES	Clave Única de Establecimientos de Salud
CMAUT	Clasificación Mexicana de Actividades de Uso del Tiempo
CMD	Clasificación Mexicana de Delitos
CMO	Clasificación Mexicana de Ocupaciones
CMPE	Clasificación Mexicana de Programas de Estudio por Campos de Formación Académica
CNBV	Comisión Nacional Bancaria y de Valores
CNDH	Comisión Nacional de los Derechos Humanos
CNGMD	Censo Nacional de Gobiernos Municipales y Delegacionales
CNGSPSE	Censo Nacional de Gobierno, Seguridad Pública y Sistema Penitenciario Estatales
CNH	Comisión Nacional de Hidrocarburos
CNI	Catálogo Nacional de Indicadores
CNIJE	Censo Nacional de Impartición de Justicia Estatal
CNIJF	Censo Nacional de Impartición de Justicia Federal
CNPJ	Conferencia Nacional de Procuración de Justicia
CNPJE	Censo Nacional de Procuración de Justicia Estatal
CNS	Consejo Nacional de Seguridad
CNSNS	Comisión Nacional de Seguridad Nuclear y Salvaguardas
COA	Cédula de Operación Anual
COESME	Conociendo las Estadísticas de México
COFEPRIS	Comisión Federal para la Protección contra Riesgos Sanitarios
COFETEL	Comisión Federal de Telecomunicaciones
COMECE	Consejo Mexicano de Comercio Exterior de Occidente
CONABIO	Comisión Nacional para el Conocimiento y Uso de la Biodiversidad
CONAC	Consejo Nacional de Armonización Contable
CONACULTA	Consejo Nacional para la Cultura y las Artes
CONACYT	Consejo Nacional de Ciencia y Tecnología
CONADE	Comisión Nacional de Cultura Física y Deporte
CONADIS	Consejo Nacional para el Desarrollo y la Inclusión de las Personas con Discapacidad
CONAFE	Consejo Nacional de Fomento Educativo
CONAFOR	Comisión Nacional Forestal
CONAGUA	Comisión Nacional del Agua

CONALEP	Colegio Nacional de Educación Profesional Técnica
CONANP	Comisión Nacional de Áreas Naturales Protegidas
CONAPESCA	Comisión Nacional de Acuacultura y Pesca
CONAPO	Consejo Nacional de Población
CONAPRED	Consejo Nacional para Prevenir la Discriminación
CONASAMI	Comisión Nacional de los Salarios Mínimos
CONATrib	Comisión Nacional de Tribunales Superiores de Justicia de los Estados Unidos Mexicanos
CONAVI	Comisión Nacional de Vivienda
CONAVIM	Comisión Nacional para Prevenir y Erradicar la Violencia contra las Mujeres
CONCAMIN	Confederación de Cámaras Industriales de México
CONDDE	Consejo Nacional del Deporte de la Educación
CONEVAL	Consejo Nacional de Evaluación de la Política de Desarrollo Social
CONOCER	Consejo Nacional de Normalización y Certificación de Competencias Laborales
CONSAR	Comisión Nacional del Sistema de Ahorro para el Retiro
CONUEE	Comisión Nacional para el Uso Eficiente de la Energía
COP20	Conferencia de las Partes, vigésima, relativa al cambio climático en el Perú
COPARMEX	Confederación Patronal de la República Mexicana
CORETT	Comisión para la Regularización de la Tenencia de la Tierra
COU	Cuadros de Oferta y Utilización
CPAE	Clasificación para las Actividades Económicas
CPAEH	Clasificación para las Actividades Económicas en Hogares
CPC	Clasificación Central de Productos
CPIDEA	Comité Permanente para la Infraestructura de Datos Geoespaciales de las Américas
CPTM	Consejo de Promoción Turística de México
CPV	Censo de Población y Vivienda
CPV 2010	Censo de Población y Vivienda 2010
CRE	Comisión Reguladora de Energía
CSISFLM	Cuenta Satélite de las Instituciones Sin Fines de Lucro de México
CSSSM	Cuenta Satélite del Sector Salud en México
CSTM	Cuenta Satélite del Turismo de México
CSTNRHM	Cuenta Satélite del Trabajo No Remunerado de los Hogares de México
CTAI	Comisión de Transparencia y Acceso a la Información
CTE	Comité Técnico Especializado
CTEDA	Comité Técnico Especializado de Datos Abiertos
CTEDINUE	Comité Técnico Especializado del Directorio Nacional de Unidades Económicas
CTEECE	Comité Técnico Especializado de Estadísticas de Comercio Exterior
CTEECTI	Comité Técnico Especializado en Estadísticas de Ciencia, Tecnología e Innovación
CTEEMCN	Comité Técnico Especializado de Estadísticas Macroeconómicas y Cuentas Nacionales
CTEEP	Comité Técnico Especializado de Estadísticas de Precios
CTEESI	Comité Técnico Especializado de Estadísticas de la Sociedad de la Información

CTEETPS	Comité Técnico Especializado de Estadísticas del Trabajo y Previsión Social
CTEIC	Comité Técnico Especializado de Información Cultural
CTEICC	Comité Técnico Especializado en Información sobre Cambio Climático
CTEICFD	Comité Técnico Especializado de Información de Cultura Física y Deporte
CTEICR	Comité Técnico Especializado en Información Catastral y Registral
CTEID	Comité Técnico Especializado en Información sobre Discapacidad
CTEIDRU	Comité Técnico Especializado en Información sobre Desarrollo Regional y Urbano
CTEIE	Comité Técnico Especializado de Información Educativa
CTEIEGDS	Comité Técnico Especializado de Información Estadística y Geográfica de Desarrollo Social
CTEIERSP	Comité Técnico Especializado en Información sobre Emisiones, Residuos y Sustancias Peligrosas
CTEIESAP	Comité Técnico Especializado de Información Económica del Sector Agroalimentario y Pesquero
CTEIESC	Comité Técnico Especializado de Información Estadística del Sector Comunicaciones
CTEIESI	Comité Técnico Especializado de Información Económica de los Sectores Industriales
CTEIG	Comité Técnico Especializado de Información de Gobierno
CTEIGB	Comité Técnico Especializado de Información Geográfica Básica
CTEIJ	Comité Técnico Especializado de Información de Impartición de Justicia
CTEIIST	Comité Técnico Especializado de Información de la Infraestructura del Sector Transportes
CTEIJ	Comité Técnico Especializado en Información de Juventud
CTEIMA	Comité Técnico Especializado de Información en materia de Agua
CTEIMUSVRF	Comité Técnico Especializado de Información en materia de Uso de Suelo, Vegetación y Recursos Forestales
CTEIPG	Comité Técnico Especializado de Información con Perspectiva de Género
CTEIPJ	Comité Técnico Especializado de Información de Procuración de Justicia
CTEIPSD	Comité Técnico Especializado de Información sobre Prevención Social de la Violencia y la Delincuencia
CTEISE	Comité Técnico Especializado de Información del Sector Energético
CTEISP	Comité Técnico Especializado de Información de Seguridad Pública
CTEPDD	Comité Técnico Especializado de Población y Dinámica Demográfica
CTESI	Comité Técnico Especializado de la Sociedad de la Información
CTESIODM	Comité Técnico Especializado del Sistema de Información de los Objetivos de Desarrollo del Milenio
CTESS	Comité Técnico Especializado Sectorial en Salud
CTEV	Comité Técnico Especializado de Vivienda
CTI	Ciencia, Tecnología e Innovación
CTP	Comité Técnico de Profesionalización
CURP	Clave Única de Registro de Población
CURT	Clave Única del Registro del Territorio
DANE	Departamento Administrativo Nacional de Estadística (Colombia)
DDI	Data Documentation Initiative (Iniciativa de Documentación de Datos)
DECCS	Dirección de Estandarización de Clasificaciones y Contenidos Sociodemográficos
DeclarINEGI	Sistema de Declaración Patrimonial
DENU	División de Estadística de la Organización de las Naciones Unidas
DENUE	Directorio Estadístico Nacional de Unidades Económicas

DGA	Dirección General de Administración
DGAAEE	Dirección General Adjunta de Análisis y Estudios Económicos
DGACN	Dirección General Adjunta de Cuentas Nacionales
DGAESRA	Dirección General Adjunta de Encuestas Sociodemográficas y Registros Administrativos
DGAI	Dirección General Adjunta de Informática
DGAIGSPIJ	Dirección General Adjunta de Información de Gobierno, Seguridad Pública e Impartición de Justicia
DGCE	Dirección General de Censos Económicos
DGCSNIEG	Dirección General de Coordinación del Sistema Nacional de Información Estadística y Geográfica
DGEE	Dirección General de Estadísticas Económicas
DGEGSPJ	Dirección General de Estadísticas de Gobierno, Seguridad Pública y Justicia
DGES	Dirección General de Estadísticas Sociodemográficas
DGGLP	Dirección General de Gas Licuado de Petróleo
DGGMA	Dirección General de Geografía y Medio Ambiente
DGIAI	Dirección General de Integración, Análisis e Investigación
DGPE	Dirección General de Planeación y Evaluación
DGVSPI	Dirección General de Vinculación y Servicio Público de Información
DICONSA	Diconsa, SA de CV
DIF	Sistema Nacional para el Desarrollo Integral de la Familia
DOF	Diario Oficial de la Federación
DORIS	Doppler Orbitography and Radiopositioning Integrated by Satellite (Sistema de Determinación de Órbita y Radioposicionamiento Integrado por Satélite)
DR	Direcciones Regionales
DWH	Data Warehouse
EAC	Encuesta Anual del Comercio
EAEC	Encuesta Anual de Empresas Constructoras
EAIM	Encuesta Anual de la Industria Manufacturera
EAP	Estimación para Áreas Pequeñas
EASPNF	Encuesta Anual de Servicios Privados No Financieros
EAT	Encuesta Anual de Transportes
ECOPRED	Encuesta de Cohesión Social para la Prevención de la Violencia y la Delincuencia
ECOSEP	Encuesta Continua sobre la Percepción de la Seguridad Pública
ECOSOC	Consejo Económico y Social, ONU
EDAI	Encuesta Nacional sobre el Derecho de Acceso a la Información Pública Gubernamental
EEN	Encuestas Económicas Nacionales
EFIPEM	Estadística Anual de Finanzas Públicas Estatales y Municipales
EGG	Estaciones Geodésicas Gravimétricas
EGH	Estaciones Geodésicas Horizontales
EGV	Estaciones Geodésicas Verticales
EIMM	Estadística de la Industria Minerometalúrgica
ELCOS	Encuesta Laboral de Corresponsabilidad Social
EMEC	Encuesta Mensual sobre Empresas Comerciales

EMECOI	Encuesta para la Medición de la Confianza en el INEGI
EMIM	Encuesta Mensual de la Industria Manufacturera
EMOE	Encuesta Mensual de Opinión Empresarial
EMS	Encuesta Mensual de Servicios
ENA	Encuesta Nacional Agropecuaria
ENADID	Encuesta Nacional de la Dinámica Demográfica
ENAMIN	Encuesta Nacional de Micronegocios
ENCCUM	Encuesta Nacional de Consumo Cultural de México
ENCIG	Encuesta Nacional de Calidad e Impacto Gubernamental
ENCO	Encuesta Nacional sobre Confianza del Consumidor
ENCUM	Encuesta Nacional de Cultura de México
ENDIREH	Encuesta Nacional sobre la Dinámica de las Relaciones en los Hogares
ENDIRII	Encuesta sobre Disponibilidad de Infraestructura para realizar Actividades de Investigación y Desarrollo Tecnológico e Innovación
ENE	Encuesta Nacional de Empleo
ENEC	Encuesta Nacional de Empresas Constructoras
ENESS	Encuesta Nacional de Empleo y Seguridad Social
ENGASTO	Encuesta Nacional de Gastos de los Hogares
ENGAVIN	Encuesta de Gasto de los Hogares Mexicanos en Viajes Nacionales
ENH	Encuesta Nacional de Hogares
ENIF	Encuesta Nacional sobre Inclusión Financiera
ENIGH	Encuesta Nacional de Ingresos y Gastos de los Hogares
ENILEMS	Encuesta Nacional de Inserción Laboral de los Egresados de Educación Media Superior
ENLACE	Evaluación Nacional de Logro Académico en Centros Escolares
ENOE	Encuesta Nacional de Ocupación y Empleo
ENPECYT	Encuesta Nacional sobre la Percepción Pública de la Ciencia y la Tecnología
ENPETAH	Encuesta sobre la Penetración de Televisión Abierta en los Hogares
ENSI	Encuesta Nacional sobre Inseguridad
ENSU	Encuesta Nacional de Seguridad Pública Urbana
ENTIC	Encuesta sobre Tecnologías de la información y las Comunicaciones
ENUT	Encuesta Nacional sobre Uso del Tiempo
ENVE	Encuesta Nacional de Victimización de Empresas
ENVI	Encuesta Nacional de Vivienda
ENVIPE	Encuesta Nacional de Victimización y Percepción sobre Seguridad Pública
ERIS	Estación de Recepción de Información Satelital
ERPA	Encuesta de Rendimiento de Productos Agropecuarios
ESEP	Estadísticas de Salud en Establecimientos Particulares
ESGRM	Estadística de Sacrificio de Ganado en Rastros Municipales
ESIDET	Encuesta sobre Investigación y Desarrollo Tecnológico
ESRI	Environmental Systems Research Institute
ETAN	Estadísticas de Transporte de América del Norte

EUROSTAT	Statistical Office of the European Communities (Oficina de Estadística de las Comunidades Europeas)
EVISMAR	Estación Virtual de Imágenes de Muy Alta Resolución
EXCALE	Exámenes para la Calidad y el Logro Educativos
FAO	Organización de las Naciones Unidas para la Alimentación y la Agricultura
FBKF	Formación Bruta de Capital Fijo
FCE	Fondo de Cultura Económica
FDES	Marco para el Desarrollo de Estadísticas Ambientales
FIEL	Firma Electrónica Avanzada
FIRA	Fideicomisos Instituidos en Relación con la Agricultura
FLACSO	Facultad Latinoamericana de Ciencias Sociales
FMI	Fondo Monetario Internacional
FNUAP	Fondo de Población de las Naciones Unidas
FONAC	Fondo de Ahorro Capitalizable de los Trabajadores al Servicio del Estado
FONART	Fondo Nacional para el Fomento de las Artesanías
FONATUR	Fondo Nacional de Fomento al Turismo
FONHAPO	Fondo Nacional de Habitaciones Populares
FOVISSSTE	Fondo de la Vivienda del Instituto de Seguridad y Servicios Sociales de los Trabajadores del Estado
FUP	Folio Único del Predio
G-20	Grupo de los Veinte Ministros de Finanzas y Gobernadores de Bancos
GBPS	Gigabits por segundo
GE	Grupo de Expertos
GEI	Gases de Efecto Invernadero
GG-SD	Green Growth and Sustainable Development Forum
GICO	Generación de Indicadores Compuestos
GNSS	Sistema Global de Navegación por Satélite (por sus siglas en inglés)
GPS	Global Positioning System (Sistema de Posicionamiento Global)
GTCI	Grupo de Trabajo sobre Clasificaciones Internacionales
GTEA	Grupo de Trabajo sobre Estadística Agropecuaria
IAEG-GS	Inter-Agency and Expert Group on Gender Statistics
IASI	Instituto Interamericano de Estadística
IBCCA	International Bathymetric Chart of the Caribbean
IC	Indicador Clave
ICAE	Indicador de Coyuntura de la Actividad Económica
ICC	Índice de Confianza del Consumidor
ICD	Imágenes Cartográficas Digitales
IDEF0	Integration Definition for Function Modeling
IED	Inversión Extranjera Directa
IEME	Indicador Estatal Mensual de la Electricidad
IEMM	Indicador Estatal Mensual de la Producción Manufacturera
IFAI	Instituto Federal de Acceso a la Información y Protección de Datos

IFE	Instituto Federal Electoral
IFT	Instituto Federal de Telecomunicaciones
IGAE	Indicador Global de la Actividad Económica
IGASA	Índice Global de Acceso a los Servicios Básicos de Agua
IGECEM	Instituto de Información e Investigación Geográfica, Estadística y Catastral del Estado de México
IGN	Instituto Geográfico Nacional
IGSH	Índice Global de Sustentabilidad Hídrica
IHSI	Instituto Haitiano de Estadística e Informática
IIASA	International Institute for Applied Systems Analysis
IIE	Instituto de Investigaciones Eléctricas
IIN	Información de Interés Nacional
IMAI	Instituto Mexicano de Auditores Internos, A.C.
IMIEM	Instituto Materno Infantil del Estado de México
IMJUVE	Instituto Mexicano de la Juventud
IMMEX	Industria Manufacturera, Maquiladora y de Servicios de Exportación
IMP	Instituto Mexicano del Petróleo
IMPI	Instituto Mexicano de la Propiedad Industrial
IMSS	Instituto Mexicano del Seguro Social
IMT	Instituto Mexicano del Transporte
IMTA	Instituto Mexicano de Tecnología del Agua
INADEM	Instituto Nacional del Emprendedor
INAFED	Instituto Nacional para el Federalismo y el Desarrollo Municipal
INAH	Instituto Nacional de Antropología e Historia
INAPAM	Instituto Nacional de las Personas Adultas Mayores
INBA	Instituto Nacional de Bellas Artes y Literatura
INDAABIN	Instituto de Administración y Avalúos de Bienes Nacionales
INDAUTOR	Instituto Nacional del Derecho del Autor
INDESOL	Instituto Nacional de Desarrollo Social
INE	Instituto Nacional Electoral
INEA	Instituto Nacional para la Educación de los Adultos
INECC	Instituto Nacional de Ecología y Cambio Climático
INEE	Instituto Nacional para la Evaluación de la Educación
INE-E	Instituto Nacional de Estadística (España)
INEGEI	Inventario Nacional de Emisiones de Gases de Efecto Invernadero
INEGI	Instituto Nacional de Estadística y Geografía
INE-H	Instituto Nacional de Estadística (Honduras)
INEI	Instituto Nacional de Estadística e Informática (Perú)
INFONAVIT	Instituto del Fondo Nacional de la Vivienda para los Trabajadores
INFOTEC	Centro de Investigación e Innovación en Tecnologías de la Información y Comunicación
INFyS	Inventario Nacional Forestal y de Suelos

INGRP	Inventario Nacional de Generación de Residuos Peligrosos
ININ	Instituto Nacional de Investigaciones Nucleares
INMUJERES	Instituto Nacional de las Mujeres
INP	Índice Nacional de Precios
INPC	Índice Nacional de Precios al Consumidor
INPP	Índice Nacional de Precios Productor
INRA	Inventario Nacional de Registros Administrativos
INV	Inventario Nacional de Viviendas
IPCC	Panel Intergubernamental de Cambio Climático
IPGH	Instituto Panamericano de Geografía e Historia
IPN	Instituto Politécnico Nacional
IPSP	Índice de Percepción sobre la Seguridad
ISBN	Número Internacional Normalizado del Libro
ISCGM	International Steering Committee for Global Mapping
ISI	International Statistical Institute (Instituto Internacional de Estadística)
ISO	International Organization for Standardization
ISR	Impuesto Sobre la Renta
ISSFAM	Instituto de Seguridad Social para las Fuerzas Armadas Mexicanas
ISSN	Número Internacional para Publicaciones Periódicas
ISSSTE	Instituto de Seguridad y Servicios Sociales de los Trabajadores del Estado
ISTAT	Intercambio de experiencias con el Instituto Nacional de Estadística
ITAE	Indicador Trimestral de la Actividad Económica Estatal
ITAT	Indicadores Trimestrales de la Actividad Turística
ITESO	Instituto Tecnológico y de Estudios Superiores de Occidente
ITLP-IS	Índice de la Tendencia Laboral de la Pobreza con Intervalos de Salarios
ITRF08	International Terrestrial Reference Frame of 2008
ITRF92	International Terrestrial Reference Frame of 1992
JG	Junta de Gobierno
LEGEEPA	Ley General de Equilibrio Ecológico y Protección al Ambiente
LFTAIPG	Ley Federal de Transparencia y Acceso a la Información Pública Gubernamental
LGCC	Ley General de Cambio Climático
LGPGIR	Ley General para la Prevención y Gestión Integral de los Residuos
LICONSA	Liconsa, S.A. de C.V.
LiDAR	Detección y Medición por Luz
LP	Licuado de petróleo
LSNIEG, Ley, Ley del Sistema	Ley del Sistema Nacional de Información Estadística y Geográfica
MAC	Módulo de Archivo de Concentración
MADI	Módulo de Adjudicaciones Directas por Internet
MAR	Metodología de Administración de Riesgos
MAT	Módulo de Archivo de Trámite

MBN	Módulo sobre actividades de Biotecnología y Nanotecnología
Mbps	Megabit por segundo
MCS	Módulo de Condiciones Socioeconómicas
MDE	Mapa Digital para Escritorio
MDM	Mapa Digital de México
MEPU	Mecanismo para el Examen Periódico Universal del Consejo de Derechos Humanos de la ONU
MMDS	Mortality Medical Data System
MMM	Metas más allá del Milenio
MNV	Marco Nacional de Viviendas
MODUTIH	Módulo sobre Disponibilidad y Uso de Tecnologías de la Información en los Hogares
MOHOMA	Módulo sobre Hogares y Medio Ambiente
MOPRADEF	Módulo sobre Práctica Deportiva y Ejercicio Físico
MOTRAL	Módulo de Trayectorias Laborales
MPLS	Multiprotocol Label Switching
MTI	Módulo de Trabajo Infantil
NAREF	North American Reference Frame
NASG	National Administration of Surveying, Mapping and Geoinformation
NATS	Red de Carreteras de Transporte de América del Norte (por sus siglas en inglés)
NOM	Norma Oficial Mexicana
Normas de Adquisiciones	Normas de Adquisiciones, Arrendamientos y Servicios del Instituto Nacional de Estadística
NT	Norma Técnica
NTM	Norma Técnica para la Elaboración de Metadatos Geográficos
OC	Oficinas Centrales
OCDE	Organización para la Cooperación y el Desarrollo Económicos (OECD, por sus siglas en inglés)
OCN	Operaciones Contra el Narcotráfico
ODM	Objetivos de Desarrollo del Milenio
ODS	Objetivos de Desarrollo Sostenible
OEA	Organización de Estados Americanos
OECO	Organización de Estados del Caribe Oriental
OGM	Organismo Genéticamente Modificado
OIT	Organización Internacional del Trabajo
OMS	Organización Mundial de la Salud
ONE	Oficina Nacional de Estadística (República Dominicana)
ONG	Organización No Gubernamental
ONU	Organización de las Naciones Unidas
PAA	Programa Anual de Auditorías
PAE	Programa de Apoyo al Empleo
PAEG	Programa Anual de Estadística y Geografía
PAT	Programa Anual de Trabajo
PB	Peta Bytes

PEA	Población Económicamente Activa
PEEG	Programa Estatal de Estadística y Geografía
PEMEX	Petróleos Mexicanos
PENSIONISSSTE	Fondo Nacional de Pensiones de los Trabajadores al Servicio del Estado
PEP	Petróleos Mexicanos- Explotación y Producción
PESNIEG	Programa Estratégico del Sistema Nacional de Información Estadística y Geográfica
PGJ	Procuradurías Generales de Justicia de las Entidades Federativas
PGR	Procuraduría General de la República
PGS	Padrón General de Salud
PIB	Producto Interno Bruto
PIBE	Producto Interno Bruto Estatal
PISA	Programa Internacional para la Evaluación de Estudiantes
PND	Plan Nacional de Desarrollo
PNEG	Programa Nacional de Estadística y Geografía
PNH	Plan Nacional Hídrico
PNUD	Programa de las Naciones Unidas para el Desarrollo
PNUMA	Programa de Naciones Unidas para el Medio Ambiente
PROCAMPO	Programa de Apoyos Directos al Campo
PROCEDE	Programa de Certificación de Derechos Ejidales
PRODEUR	Procuraduría de Desarrollo Urbano
PROFECO	Procuraduría Federal del Consumidor
PROFEDET	Procuraduría Federal de Defensa del Trabajo
PROFEPA	Procuraduría Federal de Protección al Ambiente
PROSEC	Programa de promoción sectorial
PRV	Programa de Retiro Voluntario y Reconocimiento a los Trabajadores del INEGI por la Conclusión de la Prestación de sus Servicios en Forma Definitiva para el Ejercicio Fiscal 2014
PTOR	Puestos de Trabajo Ocupados Remunerados
PyME	Pequeñas y Medianas Empresas
RAN	Registro Agrario Nacional
REDA	Registro Estadístico sobre Denuncias Ambientales
REDATAM	Recuperación de Datos para Áreas pequeñas por Microcomputador
REE	Responsables de Encuestas Especiales
REN	Registro Estadístico Nacional
RENAPO	Registro Nacional de Población e Identificación Personal
RENCID	Registro Nacional de Cooperación Internacional para el Desarrollo
RENE	Registro Nacional de Emisiones
RETC	Registro de Emisiones y Transferencia de Contaminantes
RGNA	Red Geodésica Nacional Activa
RIOCTE	Reglas para la integración y operación de los Comités Técnicos Especializados de los Subsistemas Nacionales de Información
RNAME	Registro Nacional de Alumnos, Maestros y Escuelas
RNC	Red Nacional de Caminos

RNI	Red Nacional de Información
RNIEG	Registros Nacionales de Información Estadística y Geográfica
RNIG	Registro Nacional de Información Geográfica
RNM	Red Nacional de Metadatos
ROSC	Reports on the Observance of Standards and Codes (Reporte sobre la Observancia de Estándares y Códigos)
RUV	Registro Único de Viviendas
S.A.	Sociedad Anónima
SAGARPA	Secretaría de Agricultura, Ganadería, Desarrollo Rural, Pesca y Alimentación
SALUD	Secretaría de Salud
SARIMA	Series de Tiempo llamadas Procesos Auto Regresivos con Medias Móviles No Estacionarios y con Estacionalidad de Orden
SASE	Sistema de Atención de Solicitudes Especiales
SAT	Servicio de Administración Tributaria
SCEEM	Sistema de Cuentas Económicas y Ecológicas de México
SCIAN	Sistema de Clasificación Industrial de América del Norte
SCIGA	Sistema de Consulta de Información Geoestadística Agropecuaria
SCINCE	Sistema para la Consulta de Información Censal
SCJN	Suprema Corte de Justicia de la Nación
SCN	Sistema de Compilación Normativa
SCNM	Sistema de Cuentas Nacionales de México
SCT	Secretaría de Comunicaciones y Transportes
SDMX	Estándar para el Intercambio de Datos y Metadatos Estadísticos
SE	Secretaría de Economía
SECO	Sistema de Seguimiento y Control de Proyectos Estadísticos
SECTUR	Secretaría de Turismo
SEDATU	Secretaría de Desarrollo Agrario, Territorial y Urbano
SEDENA	Secretaría de la Defensa Nacional
SEDESOL	Secretaría de Desarrollo Social
SEED	Sistema Epidemiológico y Estadístico de las Defunciones
SEG	Seguimiento de Establecimientos Grandes y de Empresas
SEGOB	Secretaría de Gobernación
SEM	Síntesis de Estadísticas Múltiples
SEMAR	Secretaría de Marina
SEMARNAT	Secretaría de Medio Ambiente y Recursos Naturales
SENASICA	Servicio Nacional de Sanidad, Inocuidad y Calidad Agroalimentaria
SENER	Secretaría de Energía
SEP	Secretaría de Educación Pública
SFP	Secretaría de la Función Pública
SGM	Servicio Geológico Mexicano
SHCP	Secretaría de Hacienda y Crédito Público
SHF	Sociedad Hipotecaria Federal

SIA	Sistema Integral de Administración
SIA-CAAS	Módulo del Comité de Adquisiciones, Arrendamientos y Servicios
SIAD	Sistema de Análisis Demográfico
SIADPEP	Sistema Integral para la Actualización de Expedientes del PROCAMPO
SIA-GA	Módulo de Archivo de Trámite del SIA Gestión y Archivos
SIA-IM	Módulo Operativo de Investigaciones de Mercado en el marco del Sistema Integral de Administración
SIAP	Servicio de Información Agroalimentaria y Pesquera
SIAT	Sistema de Información de la Agenda de Transversalidad
SIATL	Simulador de Flujos de Agua de Cuencas Hidrográficas
SICA	Sistema de la Integración Centroamericana
SICC	Sistema de Información sobre el Cambio Climático
SICCM	Sistema de Información sobre Cambio Climático en México
SICORI	Sistema Corporativo de Información Geográfica
SICPAN	Sistema de Clasificación de Productos de América del Norte
SICUENTAS	Sistema de Cuentas de Salud a Nivel Federal y Estatal
SIE	Sistema de Información Energética
SIEC	Servicio de Información Estadística de Coyuntura
SIET	Sistema de Equipo de Transporte
SIEUE	Sistema Integrado de Encuestas en Unidades Económicas
SIGA	Sistema Global de Almacenes
SIGED	Sistema de Georreferenciación de Domicilios
SIICYT	Sistema Integrado de Información sobre Investigación Científica, Desarrollo Tecnológico e Innovación
SILAVAC	Sistema en línea de Actualización y Validación Cartográfica
SIMBAD	Sistema Estatal y Municipal de Bases de Datos
SIMIDE	Sistema Integral de Manejo de la Información Demográfica
SINA	Sistema Nacional de Información del Agua
SINAC	Sistema de Información sobre Nacimientos
SINAIS	Sistema Nacional de Información en Salud
SINAT	Sistema Nacional de Trámites de la Semarnat
SINBA	Sistema Nacional de Información Básica en Materia de Salud
SINCO	Sistema Nacional de Clasificación de Ocupaciones
SINERHIAS	Subsistema de Información de Equipamiento, Recursos Humanos e Infraestructura para la Atención de la Salud
SIODM	Sistema de Información de los Objetivos de Desarrollo del Milenio
SIPrE	Sistema Integrador de Productos Estadísticos
SIRGAS	Sistema de Referencia Geocéntrico para las Américas
SMN	Servicio Meteorológico Nacional
SNF	Sistema Nacional de Fiscalización
SNI	Subsistema Nacional de Información
SNIDS	Subsistema Nacional de Información Demográfica y Social
SNIE	Subsistema Nacional de Información Económica

SNIEG	Sistema Nacional de Información Estadística y Geográfica
SNIGMA	Subsistema Nacional de Información Geográfica y del Medio Ambiente
SNIGSPIJ	Subsistema Nacional de Información de Gobierno, Seguridad Pública e Impartición de Justicia
SNS	Sistema Nacional de Salud
SPC	Servicio Profesional de Carrera
SPIEG	Servicio Público de Información Estadística y Geográfica
SRA	Secretaría de la Reforma Agraria
SRE	Secretaría de Relaciones Exteriores
SSP	Secretaría de Seguridad Pública
STES	Short Term Economic Statistics
STPS	Secretaría del Trabajo y Previsión Social
SUOMINET	Nombre de una red de colaboración internacional, bautizada en honor a Verner Suomi
TELECOMM	Telecomunicaciones de México
TI	Tecnologías de Información
TIC	Tecnologías de Información y Comunicaciones
TIGIE	Tarifa de la Ley de los Impuestos Generales de Importación y de Exportación
TIL	Tasa de Informalidad Laboral
TIL-1	Tasa de Informalidad Laboral 1
TOSI	Tasa de Ocupación en el Sector Informal
TOSI-2	Tasa de Ocupación en el Sector Informal 2
TSJ	Tribunales Superiores de Justicia de las Entidades Federativas
UAFE	Unidades Administrativas con Funciones Estadísticas
UAFGA	Unidades Administrativas con Función de Gestión Ambiental
UAM	Universidad Autónoma Metropolitana
UAMI	Universidad Autónoma Metropolitana, Iztapalapa
UCC	Unidad Central Coordinadora
UE	Unidad del Estado
UFG	Unidades con Funciones Geográficas
UIT	Unión Internacional de Telecomunicaciones
UN GGIM	Comité de Expertos de Naciones Unidas sobre la Gestión de la Información Geoespacial
UNAM	Universidad Nacional Autónoma de México
UNAVCO	Consortio de Universidades Navstar
UNCTAD	Conferencia de las Naciones Unidas sobre Comercio y Desarrollo
UNECE	United Nations Economic Commission for Europe (Comisión Económica para Europa de las Naciones Unidas)
UNESCO	Organización de las Naciones Unidas para la Educación, la Ciencia y la Cultura
UNICEF	Fondo de las Naciones Unidas para la Infancia
UNIFEM	Fondo de Naciones Unidas para el Desarrollo de la Mujer
UNODC	Oficina de las Naciones Unidas contra la Droga y el Delito
UP	Unidad de Producción
UPM	Unidad Primaria del Muestreo

URL	Uniform Resource Locator
USGS	Servicio Geológico de los Estados Unidos
USIEG	Unidad de Servicios de Información Estadística y Geográfica
VBP	Valor Bruto de Producción
WEB	Red informática (del inglés)
WRB	Base Referencial Mundial del Recurso Suelo (por sus siglas en inglés)
X12-ARIMA	Software de ajuste estacional que fue producido por la Oficina del Censo
1P	Relativo a reservas de petróleo

Anexo

Anexo I. Objetivos del Programa Nacional de Estadística y Geografía 2013-2018.

I. Consolidación del Sistema: Impulsar la consolidación del Sistema Nacional de Información Estadística y Geográfica mediante el fortalecimiento y orientación del trabajo coordinado de las Unidades del Estado, con base en los documentos programáticos del Sistema, la operación de los Órganos Colegiados previstos en la Ley, el desarrollo y funcionamiento de la Red Nacional de Información y una interlocución permanente con organismos internacionales.

II. Normatividad: Alcanzar estándares nacionales e internacionales y la aplicación de las mejores prácticas al contar con la normatividad técnica y las metodologías requeridas por el Sistema Nacional de Información Estadística y Geográfica, para el desarrollo de las Actividades Estadísticas y Geográficas, así como para la coordinación del propio Sistema.

III. Infraestructura: Desarrollar la infraestructura de información del Sistema Nacional de Información Estadística y Geográfica, mediante el trabajo coordinado de los integrantes de los Subsistemas Nacionales de Información.

IV. Propuestas de Información de Interés Nacional : Enriquecer la disponibilidad de Información de Interés Nacional, mediante la presentación de propuestas elaboradas por las Unidades del Estado y por los Órganos Colegiados del Sistema Nacional de Información Estadística y Geográfica, para su aprobación por parte de la Junta de Gobierno.

V. Propuestas de Indicadores Clave: Ampliar el conjunto de Indicadores Clave disponibles para la sociedad y el Estado, mediante la presentación de las propuestas elaboradas por las Unidades del Estado y por los Órganos Colegiados del Sistema Nacional de Información Estadística y Geográfica, para su aprobación por parte de la Junta de Gobierno.

VI. Producir la Información de Interés Nacional: Atender las necesidades de información de los diferentes sectores de la sociedad, mediante la producción de la Información de Interés Nacional prevista en la Ley del Sistema Nacional de Información Estadística y Geográfica, así como la determinada como tal por la Junta de Gobierno, mediante la participación coordinada y corresponsable de las Unidades del Estado.

VII. Catálogo Nacional de Indicadores: Promover el conocimiento del territorio, la realidad económica, social, del medio ambiente, el gobierno, la seguridad pública y la impartición de justicia en el país poniendo a la disposición de la sociedad y el Estado, Indicadores Clave actualizados en el Catálogo Nacional de Indicadores del SNIEG.

VIII. Servicio Público de Información Estadística y Geográfica: Proporcionar la Información de Interés Nacional generada por el Sistema, así como promover su conocimiento y uso, mediante la prestación del Servicio Público de Información Estadística y Geográfica.

IX. Capacitación a Unidades del Estado: Apoyar el desarrollo de capacidades técnicas de los servidores públicos de las Unidades del Estado que forman parte del Sistema Nacional de Información Estadística y Geográfica, en los temas requeridos, mediante el diseño e implementación de programas de capacitación del Sistema.

X. Investigación SNIEG: Impulsar la mejora en la producción y análisis de la Información de Interés Nacional mediante la implementación de agendas de investigación en estadística y geografía, con la colaboración de centros de educación superior e investigación, así como con las Unidades del Estado.

Anexo II. Productos y servicios derivados de la ejecución del PAEG 2014 por Subsistema Nacional de Información e INEGI-UCC.

▪ **Subsistema Nacional de Información Demográfica y Social**

Objetivo I: Consolidación del Sistema

► STPS. Subsecretaría de Empleo y Productividad Laboral.

#	Código	Productos y servicios
1	A.I.2.3.1.1	Programa de Trabajo 2014-2018 del Comité Técnico Especializado de Estadísticas del Trabajo y Previsión Social.
2	A.I.2.4.1.1	2 informes de las actividades del Comité Técnico Especializado de Estadísticas del Trabajo y Previsión Social.

► INMUJERES. Secretaría Ejecutiva.

#	Código	Productos y servicios
3	A.I.2.3.1.2	Programa de Trabajo 2014-2018 del Comité Técnico Especializado de Información con Perspectiva de Género.
4	A.I.2.4.1.2	2 informes de las actividades del Comité Técnico Especializado de Información con Perspectiva de Género.

► CONACULTA. Presidencia.

#	Código	Productos y servicios
5	A.I.2.3.1.3	Programa de Trabajo 2014-2018 del Comité Técnico Especializado de Información Cultural.
6	A.I.2.4.1.7	2 informes de las actividades del Comité Técnico Especializado de Información Cultural.

► SEP. Dirección General de Planeación y Estadística Educativa.

#	Código	Productos y servicios
7	A.I.2.3.1.4	Programa de Trabajo 2014-2018 del Comité Técnico Especializado de Información Educativa.
8	A.I.2.4.1.3	2 informes de las actividades del Comité Técnico Especializado de Información Educativa.

► SEDESOL. Dirección General de Geoestadística y Padrones de Beneficiarios.

#	Código	Productos y servicios
9	A.I.2.3.1.5	Programa de Trabajo 2014-2018 del Comité Técnico Especializado de Información Estadística y Geográfica de Desarrollo Social.
10	A.I.2.4.1.4	2 informes de las actividades del Comité Técnico Especializado de Información Estadística y Geográfica de Desarrollo Social.

► SEGOB. Secretaría General del Consejo Nacional de Población.

#	Código	Productos y servicios
11	A.I.2.3.1.6	Programa de Trabajo 2014-2018 del Comité Técnico Especializado de Población y Dinámica Demográfica.

► SEDATU. Subsecretaría de Desarrollo Urbano y Vivienda.

#	Código	Productos y servicios
12	A.I.2.3.1.7	Programa de Trabajo 2014-2018 del Comité Técnico Especializado de Vivienda.
13	A.I.2.4.1.5	2 informes de las actividades del Comité Técnico Especializado de Vivienda.

► PRESIDENCIA. Unidad de Proyectos Estratégicos.

#	Código	Productos y servicios
14	A.I.2.3.1.8	Programa de Trabajo 2014-2018 del Comité Técnico Especializado del Sistema de Información de los Objetivos de Desarrollo del Milenio.
15	A.I.2.4.1.6	2 informes de las actividades del Comité Técnico Especializado del Sistema de Información de los Objetivos de Desarrollo del Milenio.

► CONADIS. Dirección General.

#	Código	Productos y servicios
16	A.I.2.3.1.9	Programa de Trabajo 2014-2018 del Comité Técnico Especializado en Información sobre Discapacidad.
17	A.I.2.4.1.8	2 informes de las actividades del Comité Técnico Especializado en Información sobre Discapacidad.

► SALUD. Dirección General de Información en Salud.

#	Código	Productos y servicios
18	A.I.2.3.1.10	Programa de Trabajo 2014-2018 del Comité Técnico Especializado Sectorial en Salud.
19	A.I.2.4.1.9	2 informes de operación del Comité Técnico Especializado Sectorial en Salud.

► SEDESOL. Dirección General del Instituto Mexicano de la Juventud.

#	Código	Productos y servicios
20	A.I.2.3.1.11	Programa de Trabajo 2014-2018 del Comité Técnico Especializado en Información de Juventud.
21	A.I.2.4.1.10	2 informes de las actividades del Comité Técnico Especializado en Información de Juventud.

► SEP. Dirección General de la Comisión Nacional de Cultura Física y Deporte.

#	Código	Productos y servicios
22	A.I.2.3.1.12	Programa de Trabajo 2014-2018 del Comité Técnico Especializado de Información de Cultura Física y Deporte.
23	A.I.2.4.1.11	2 informes de las actividades del Comité Técnico Especializado de Información de Cultura Física y Deporte.

Objetivo II: Normatividad

► SALUD. Dirección General de Información en Salud.

#	Código	Productos y servicios
24	A.II.1.1.1.1	Documento con la estrategia de implementación del Certificado Electrónico de Nacimiento.
25	A.II.1.1.1.2	<ul style="list-style-type: none"> ▪ Documento con la estrategia para la integración del Padrón General de Salud. ▪ Base de datos del Padrón General de Salud, versión preliminar.
26	A.II.1.1.1.3	Formato del Certificado de Nacimiento modelo 2015 alineado a la Norma Técnica sobre Domicilios Geográficos.
27	A.II.1.1.1.4	Ficha de metadatos para los atributos de Calidad, Oportunidad y Cobertura de la NOM-035-SSA3-2012.
28	A.II.1.1.1.5	Catálogos maestros en el marco del Sistema Nacional de Información en Salud.

Objetivo III: Infraestructura

► INEGI. Dirección General de Estadísticas Sociodemográficas.

#	Código	Productos y servicios
29	E.III.1.2.1.1	<ul style="list-style-type: none"> ▪ Marco conceptual del Sistema de Actualización Permanente del Inventario Nacional de Viviendas. ▪ Base de datos de las viviendas de nuevos crecimientos para actualizar el Inventario Nacional de Viviendas.

► INMUJERES. Secretaría Ejecutiva.

#	Código	Productos y servicios
30	A.III.3.1.1.1	Sistema para el seguimiento de las metas del Proigualdad 2013-2018.

► PRESIDENCIA. Unidad de Proyectos Estratégicos.

#	Código	Productos y servicios
31	A.III.6.1.1.1	Sistema de Indicadores de los ODM en línea en idioma inglés.
32	A.III.6.1.1.2	Documento con la propuesta de indicadores y metadatos correspondientes relacionados con el desarrollo sustentable para su incorporación en el Sistema de Información de los Objetivos de Desarrollo del Milenio.
33	A.III.6.1.1.4	43 series actualizadas de los indicadores correspondientes a los Objetivos de Desarrollo del Milenio.

Objetivo V: Propuestas de Indicadores Clave

► SALUD. Dirección General de Información en Salud.

#	Código	Productos y servicios
34	A.V.1.1.1.1	Formatos para la presentación de propuestas de Indicadores Clave del sector salud: <ul style="list-style-type: none"> ▪ Enfermeras en contacto con el paciente de instituciones públicas por cada mil habitantes. ▪ Camas en instituciones públicas por cada mil habitantes.

► STPS. Subsecretaría de Empleo y Productividad Laboral.

#	Código	Productos y servicios
35	A.V.2.1.1.1	Formatos para la presentación de propuestas de Indicadores Clave relativos al incremento salarial contractual de jurisdicción federal: <ul style="list-style-type: none"> ▪ Incremento salarial contractual nominal. ▪ Incremento salarial contractual real.

► SEP. Dirección General de Planeación y Estadística Educativa.

#	Código	Productos y servicios
36	A.V.2.1.1.2	Formato para la presentación de propuestas de Indicadores Clave del sector educativo: <ul style="list-style-type: none"> ▪ Tasa bruta de escolarización de educación media superior.

► SEDESOL. Dirección General de Geoestadística y Padrones de Beneficiarios.

#	Código	Productos y servicios
37	A.V.2.1.1.3	Formato para la presentación de propuestas de Indicadores Clave en materia de desarrollo social: <ul style="list-style-type: none"> ▪ Índice de la Tendencia Laboral de la Pobreza con Intervalos de Salarios.

► SEGOB. Secretaría General del Consejo Nacional de Población.

#	Código	Productos y servicios
38	A.V.2.1.1.5	Formatos para la presentación de propuestas de Indicadores Clave en materia de población y dinámica demográfica: <ul style="list-style-type: none"> ▪ Índice de envejecimiento. ▪ Relación de dependencia. ▪ Prevalencia de uso de métodos anticonceptivos modernos en mujeres en edad fértil unidas. ▪ Prevalencia de participación masculina de uso de anticonceptivos.

Objetivo VI: Producir la Información de Interés Nacional

► SEGOB. Secretaría General del Consejo Nacional de Población.

#	Código	Productos y servicios
39	A.VI.1.1.1.1	<ul style="list-style-type: none"> ▪ Documento con las propuestas relativas a temas, variables y contenidos de los reactivos solicitados en la Encuesta Intercensal 2015. ▪ Documento con las observaciones y comentarios a los cuestionarios A y B de la Encuesta Intercensal 2015.

► INEGI. Dirección General de Estadísticas Sociodemográficas.

#	Código	Productos y servicios
40	E.VI.1.1.1.1	<ul style="list-style-type: none"> ▪ Documento con las variables que contiene el cuestionario de la Encuesta Intercensal 2015 y los criterios empleados para su selección. ▪ Informe de resultados de la prueba integral de la Encuesta Intercensal 2015. ▪ Informe de avance de los preparativos de la Encuesta Intercensal 2015.
41	E.VI.4.1.1.1	Bases de datos trimestrales de la Encuesta Nacional de Ocupación y Empleo.
42	E.VI.4.1.2.1	4 documentos con la Información de Interés Nacional derivada de la ENOE.
43	E.VI.4.3.1.1	15 documentos para la ejecución y seguimiento del levantamiento de la Encuesta Nacional de Ingresos y Gastos de los Hogares 2014.
44	E.VI.4.6.1.1	13 documentos para la ejecución y seguimiento del Levantamiento del Módulo de Condiciones Socioeconómicas 2014.

► SALUD. Dirección General de Información en Salud.

#	Código	Productos y servicios
45	A.VI.5.2.1.1	Base de datos con las nuevas variables del formato del Certificado de Nacimiento modelo 2015.
46	A.VI.5.2.2.1	Base de datos 2013 del Sistema de Información sobre Nacimientos.

Objetivo VII: Catálogo Nacional de Indicadores

► SALUD. Dirección General de Información en Salud.

#	Código	Productos y servicios
47	A.VII.1.1.1.1	Serie estadística actualizada del Indicador Clave: Razón de personal médico en instituciones públicas de salud en contacto con el paciente por cada mil habitantes.

► STPS. Subsecretaría de Empleo y Productividad Laboral.

#	Código	Productos y servicios
48	A.VII.1.1.2.1	Series estadísticas actualizadas de 11 Indicadores Clave en materia de trabajo y previsión social.

► SEP. Dirección General de Planeación y Estadística Educativa.

#	Código	Productos y servicios
49	A.VII.1.1.2.2	Series estadísticas actualizadas de siete Indicadores Clave del sector educativo.

► PRESIDENCIA. Unidad de Proyectos Estratégicos.

#	Código	Productos y servicios
50	A.VII.1.1.2.3	Series estadísticas actualizadas de 30 Indicadores Clave que forman parte de los Objetivos de Desarrollo del Milenio.

► SEDESOL. Dirección General de Geoestadística y Padrones de Beneficiarios.

#	Código	Productos y servicios
51	A.VII.1.1.2.4	Series de datos actualizadas de los Indicadores Clave para la medición multidimensional de la pobreza.

Objetivo VIII: Servicio Público de Información Estadística y Geográfica

► PRESIDENCIA. Unidad de Proyectos Estratégicos.

#	Código	Productos y servicios
52	A.VIII.2.1.2.1	Reporte de las actividades desarrolladas con las entidades federativas, para desagregar los indicadores de los Objetivos de Desarrollo del Milenio a nivel municipal e incorporar estos indicadores en sus instrumentos de planeación.

► INEGI. Dirección General de Estadísticas Sociodemográficas.

#	Código	Productos y servicios
53	A.VIII.2.1.2.2	<ul style="list-style-type: none"> ▪ Cuestionarios de la Encuesta Nacional de Uso del Tiempo 2014. ▪ Informe del levantamiento de la Encuesta Nacional de Uso del Tiempo 2014.

▪ Subsistema Nacional de Información Económica

Objetivo I: Consolidación del Sistema

► INEGI. Dirección General de Estadísticas Económicas.

#	Código	Productos y servicios
1	F.I.2.4.2.1	4 informes de las actividades de los Comités Técnicos Especializados del Subsistema Nacional de Información Económica.

Objetivo II: Normatividad

► SECTUR. Subsecretaría de Planeación y Política Turística.

#	Código	Productos y servicios
2	B.II.1.1.2.2	Documento: "Estudio de caso para la generación de indicadores de turismo por entidad federativa: revisión de 10 entidades federativas del territorio nacional".

► INEGI. Dirección General de Estadísticas Económicas.

#	Código	Productos y servicios
3	B.II.1.1.2.3	Tabla de Correlación entre la Tarifa de la Ley de los Impuestos Generales de Importación y de Exportación y el Sistema de Clasificación Industrial de América del Norte, actualizada al año 2014. Versión preliminar.
4	F.II.4.1.1.1	Informe sobre la adopción del SCIAN en la Información de Interés Nacional, actualizado.
5	B.II.6.1.2.1	Informes derivados del análisis y comparación de los genéricos de relevancia correspondientes a telecomunicaciones, electricidad y vivienda en el cálculo del Índice Nacional de Precios al Consumidor_ <ul style="list-style-type: none"> ▪ Informe del Grupo de Trabajo de telecomunicaciones, electricidad y vivienda. ▪ Informe del Grupo de Trabajo de electricidad. ▪ Informe del Grupo de Trabajo de vivienda.

► SE. Dirección de Información y Estadística de Comercio Exterior.

#	Código	Productos y servicios
6	B.II.6.1.2.2	Documento con la relación de códigos arancelarios que presentan modificaciones a la Tarifa de la Ley de los Impuestos Generales de Importación y de Exportación implementadas durante el año 2014.

►SAT. Subadministración en la Administración de Planeación y Coordinación Estratégica Aduanera 1.

#	Código	Productos y servicios
7	B.II.6.1.2.3	Documento con el catálogo de claves de pedimento aduanal para el cálculo de la Balanza Comercial de Mercancías de México, actualizado al año 2014.

►BANXICO. Dirección de Medición Económica.

#	Código	Productos y servicios
8	B.II.6.1.2.4	Documento con el catálogo de importaciones por tipo de bien para el cálculo de la Balanza Comercial de Mercancías de México, actualizado al año 2014.

►SCT. Coordinación de la Sociedad de la Información y el Conocimiento.

#	Código	Productos y servicios
9	B.II.7.1.2.1	Fichas técnicas de los indicadores vinculados al Programa Sectorial de Comunicaciones: <ul style="list-style-type: none"> ▪ Porcentaje de plazas laborales en el sector TIC ▪ Porcentaje de valor agregado sector TIC ▪ Comercio exterior de bienes TIC ▪ Consumo aparente de bienes TIC

Objetivo III: Infraestructura

►INEGI. Dirección General de Estadísticas Económicas.

#	Código	Productos y servicios
10	B.III.1.1.1.1	Archivo digital con la estadística básica sobre la generación, transmisión y consumo de energía eléctrica por unidad económica, sector de actividad económica y tamaño según estrato de personal ocupado.
11	F.III.1.1.1.1	Base de datos del Directorio Estadístico Nacional de Unidades Económicas, actualizada.
12	B.III.1.1.1.2	Informe de actividades relativas al apoyo y asesoría a las Unidades del Estado en la interpretación y aplicación de los diversos lineamientos emitidos en el marco del CTE del Directorio Estadístico Nacional de Unidades Económicas.
13	B.III.1.1.1.3	Informe de avance referente a homologar las bases de datos de los registros administrativos de las Unidades del Estado con el Directorio Estadístico Nacional de Unidades Económicas.
14	F.III.2.2.1.1	<ul style="list-style-type: none"> ▪ Sistema Integrado de Encuestas en Unidades Económicas. (Meta de avance: 20%). ▪ 12 archivos digitales con la Estadística Mensual de la Industria Manufacturera, Maquiladora y de Servicios de Exportación (IMMEX) correspondiente al periodo octubre de 2013-septiembre de 2014. ▪ Archivo digital con la Estadística Anual de Finanzas Públicas Estatales y Municipales (EPIPEM) correspondiente al año 2012. ▪ 12 archivos digitales con la Encuesta Mensual del Comercio. Principales Indicadores de la Actividad Comercial al por Mayor y al por Menor. Periodo noviembre 2013 a octubre 2014. ▪ 12 archivos digitales con la Encuesta Mensual de Servicios. Servicios privados no financieros. Periodo noviembre 2013 a octubre 2014. ▪ 12 archivos digitales con los Indicadores de Opinión del Sector Manufacturero. Periodo diciembre de 2013 a noviembre de 2014.

Objetivo IV: Propuestas de Información de Interés Nacional

►INEGI. Dirección General de Estadísticas Económicas.

#	Código	Productos y servicios
15	F.IV.2.1.2.1	<ul style="list-style-type: none"> ▪ Documentación con la propuesta para que la Encuesta Mensual de Empresas Comerciales sea determinada como Información de Interés Nacional. ▪ Documentación con la propuesta para que la Encuesta Mensual de Servicios como Información de Interés Nacional.

Objetivo V: Propuestas de Indicadores Clave

►CONACYT. Dirección Adjunta de Planeación y Cooperación Internacional.

#	Código	Productos y servicios
16	B.V.1.1.2.1	Formato para la presentación de propuestas de Indicadores Clave en materia de ciencia, tecnología e innovación: <ul style="list-style-type: none"> ▪ Porcentaje de empresas innovadoras. ▪ Porcentaje de investigadores en el sector privado respecto al total de investigadores en el país. ▪ Gasto Privado en Investigación y Desarrollo Tecnológico como porcentaje del Gasto en Investigación y Desarrollo Tecnológico total. ▪ Porcentaje de empresas que realizaron proyectos de innovación vinculados con el sector académico. ▪ Porcentaje de patentes solicitadas por mexicanos.

► INEGI. Dirección General de Estadísticas Económicas.

#	Código	Productos y servicios
17	F.V.2.1.1.1	Documento con la propuesta metodológica para el cálculo de los Índices de Productividad y Costo Unitario de la Mano de Obra de los Servicios Privados no Financieros para el periodo 2008 a 2014 para nueve sectores de actividad, referentes a la Encuesta Mensual de Servicios.

► SHCP. Unidad de Planeación Económica de la Hacienda Pública.

#	Código	Productos y servicios
18	B.V.2.1.2.1	Formato para la presentación de propuestas de Indicadores Clave de estadísticas macroeconómicas y de cuentas nacionales: <ul style="list-style-type: none"> ▪ PIB per cápita en dólares. ▪ Crecimiento real del Consumo de Gobierno. ▪ Comercio exterior de bienes como porcentaje del PIB.

► INEGI. Dirección General de Estadísticas Económicas.

#	Código	Productos y servicios
19	F.V.2.1.2.1	<ul style="list-style-type: none"> ▪ Documento con indicadores Clave de la Encuesta Nacional de Empresas Constructoras. ▪ Documento con indicadores Clave de la Encuesta Mensual de la Industria Manufacturera.

► SAGARPA. Dirección General Adjunta de Desarrollo Agrícola.

#	Código	Productos y servicios
20	B.V.2.1.2.2	Formato para la presentación de propuestas de Indicadores Clave del sector agropecuario: <ul style="list-style-type: none"> ▪ Crecimiento real del PIB agropecuario y pesquero.

► SCT. Subsecretaría de Transporte.

#	Código	Productos y servicios
21	B.V.2.2.2.1	Formatos para la presentación de propuestas de Indicadores Clave sobre transporte de pasajeros y de carga: <ol style="list-style-type: none"> 1) Movimiento de Carga por Modo de Transporte. <ul style="list-style-type: none"> ▪ Carretero. ▪ Ferroviario. ▪ Aéreo. ▪ Marítimo. 2) Movimiento de Pasajeros por Modo de Transporte. <ul style="list-style-type: none"> ▪ Carretero. ▪ Ferroviario. ▪ Aéreo. ▪ Marítimo.

Objetivo VI: Producir la Información de Interés Nacional

► INEGI. Dirección General de Estadísticas Económicas.

#	Código	Productos y servicios
22	F.VI.1.2.1.1	Informe sobre las capacitaciones y el resultado de los operativos de campo para el levantamiento de los Censos Económicos 2014.
23	F.VI.1.2.1.2	Documento con los resultados oportunos del levantamiento de información de los Censos Económicos 2014.
24	F.VI.1.3.1.1	<ul style="list-style-type: none"> ▪ Documento metodológico de la Encuesta Nacional Agropecuaria 2014. ▪ Base de datos inicial de la Encuesta Nacional Agropecuaria 2014.
25	F.VI.2.1.1.2	<ul style="list-style-type: none"> ▪ 13 archivos digitales con los resultados del Indicador Global de la Actividad Económica de octubre de 2013 a octubre de 2014. ▪ 12 archivos digitales con los resultados del Indicador Mensual de la Actividad Industrial, de noviembre de 2013 a octubre de 2014. ▪ 12 archivos digitales con los resultados del Indicador Mensual de la Formación Bruta de Capital Fijo de octubre de 2013 a septiembre de 2014. ▪ 10 archivos digitales con los resultados del Indicador Mensual del Consumo Privado en el Mercado Interior, Serie de enero 2003 a diciembre 2013, y de enero 2014 a septiembre de 2014.
26	F.VI.2.1.1.3	<ul style="list-style-type: none"> ▪ 4 archivos digitales con los resultados del Producto Interno Bruto Trimestral a Precios Corrientes del cuarto trimestre de 2013 al tercer trimestre del 2014. ▪ 4 archivos digitales con los resultados del Producto Interno Bruto Trimestral a Precios de 2008 del cuarto trimestre de 2013 al tercer trimestre del 2014. ▪ 4 archivos digitales con los resultados de la Oferta y Utilización Trimestral a precios corrientes del cuarto trimestre de 2013 al tercer trimestre del 2014. ▪ 4 archivos digitales con los resultados de la Oferta y Utilización trimestral a precios de 2008 del cuarto trimestre de 2013 al tercer trimestre del 2014.

27	F.VI.2.1.2.1	<ul style="list-style-type: none"> ▪ Archivo digital: Cuentas de Bienes y Servicios, 2012 revisada. Base 2008. ▪ Archivo digital: Indicadores Macroeconómicos del Sector Público, 2012 revisada. Base 2008. ▪ Archivo digital: Cuentas por Sectores Institucionales, 2012 revisada. Base 2008. ▪ Archivo digital: Gobiernos Estatales y Gobiernos Locales, Cuentas Corrientes y de Acumulación. Cuentas de Producción por Finalidad, 2012 revisada. Base 2008. ▪ Archivo digital: Cuentas de Bienes y Servicios, 2013 preliminar. Base 2008. ▪ Archivo digital: Indicadores Macroeconómicos del Sector Público, 2013 preliminar. Base 2008. ▪ Archivo digital: Cuentas por Sectores Institucionales, 2013 preliminar. Base 2008. ▪ Archivo digital: Gobiernos Estatales y Gobiernos Locales, Cuentas Corrientes y de Acumulación. Cuentas de Producción por Finalidad, 2013 preliminar. Base 2008.
28	F.VI.2.1.2.2	<ul style="list-style-type: none"> ▪ Archivo digital con los resultados del Producto Interno Bruto por Entidad Federativa, revisada 2012. Base 2008. ▪ Archivo digital con los resultados del Producto Interno Bruto por Entidad Federativa, preliminar 2013. Base 2008.
29	F.VI.2.1.2.3	<ul style="list-style-type: none"> ▪ 4 archivos digitales con los resultados del Indicador Trimestral de la Actividad Económica Estatal del tercer trimestre de 2013 al segundo trimestre de 2014. ▪ 12 archivos digitales con los resultados del Indicador Estatal Mensual de la Electricidad de septiembre de 2013 a agosto de 2014. ▪ 12 archivos digitales con los resultados del Indicador Estatal Mensual Manufacturero de septiembre de 2013 a agosto de 2014. ▪ 8 archivos digitales con los resultados del Indicador Mensual de la Actividad Industrial por Entidad Federativa. Serie de enero 2013 a enero 2014, y de febrero 2014 a agosto de 2014.
30	F.VI.2.1.4.2	<ul style="list-style-type: none"> ▪ Archivo digital: Cuentas Económicas y Ecológicas de México, 2012 preliminar. Base 2008. ▪ Archivo digital: Cuenta Satélite del Turismo de México, 2012 preliminar. Base 2008. ▪ Archivo digital: Cuenta Satélite del Sector Salud de México, 2012 preliminar. Base 2008. ▪ Archivo digital: Cuenta Satélite del Trabajo No Remunerado de los Hogares de México, 2012 preliminar. Base 2008. ▪ Archivo digital: Cuenta Satélite de las Instituciones Sin Fines de Lucro de México, 2012 preliminar. Base 2008. ▪ Archivo digital: Cuentas Económicas y Ecológicas de México. 2013, preliminar. Base 2008. ▪ Archivo digital: Cuenta Satélite del Trabajo No Remunerado de los Hogares de México. 2013, preliminar. Base 2008. ▪ 4 archivos digitales con los resultados de los Indicadores Trimestrales de la Actividad Turística (2008=100).
31	F.VI.2.1.5.1	<ul style="list-style-type: none"> ▪ Archivo digital: Desarrollo Matriz Insumo Producto 2012. Base 2008. ▪ Archivo digital: Tablas Origen-Destino de la Formación Bruta de Capital Fijo, 2003–2012. Base 2008. ▪ Archivo digital Medición de la Economía Informal, 2003–2012. Base 2008.
32	F.VI.3.1.1.1	<ul style="list-style-type: none"> ▪ 24 archivos digitales con los resultados del Índice Nacional de Precios al Consumidor, quincenal. ▪ 12 archivos digitales con los resultados del Índice Nacional de Precios Productor, mensual.
33	F.VI.3.1.2.2	<ul style="list-style-type: none"> ▪ 24 archivos digitales con los resultados del Índice Nacional de Precios al Consumidor (INPC), quincenal. ▪ 12 archivos digitales con los resultados del Índice Nacional de Precios Productor (INPP), mensual.
34	F.VI.4.4.1.1	<ul style="list-style-type: none"> ▪ 12 archivos digitales con los resultados de la Encuesta Mensual de la Industria Manufacturera. ▪ Publicación: Resumen Anual de la Encuesta Mensual de la Industria Manufacturera, correspondiente al año 2013.
35	F.VI.4.5.1.1	12 archivos digitales con los resultados de la Encuesta Nacional de Empresas Constructoras.
36	F.VI.5.1.1.1	<ul style="list-style-type: none"> ▪ 12 publicaciones de la Balanza Comercial de Mercancías de México de noviembre 2013 a octubre 2014. ▪ Publicación del Anuario Estadístico del Comercio Exterior de Mercancías de los Estados Unidos Mexicanos.

► INEGI. Dirección General de Integración, Análisis e Investigación.

#	Código	Productos y servicios
37	F.VI.2.1.1.1	56 boletines de prensa sobre Indicadores de Corto Plazo derivados del Sistema de Cuentas Nacionales de México.
38	F.VI.2.1.3.1	2 boletines de prensa sobre las publicaciones anuales del Sistema de Cuentas Nacionales de México, tales como: Cuentas de Bienes y Servicios y Cuentas por Sectores Institucionales.
39	F.VI.2.1.4.1	5 boletines de prensa sobre las publicaciones con los resultados de las Cuentas Satélite, del Sistema de Cuentas Nacionales de México.
40	F.VI.3.1.2.1	36 boletines de prensa sobre los Índices Nacionales de Precios al Consumidor y Productor.
41	F.VI.4.1.2.1	12 boletines de prensa sobre Indicadores Mensuales de la Encuesta Nacional de Ocupación y Empleo.
42	F.VI.4.1.2.2	4 boletines de prensa sobre Indicadores Trimestrales de la Encuesta Nacional de Ocupación y Empleo.
43	F.VI.4.4.2.1	12 boletines de prensa sobre Indicadores Mensuales de la Encuesta Mensual de la Industria Manufacturera.
44	F.VI.4.5.2.1	12 boletines de prensa sobre Indicadores mensuales de la Encuesta Nacional de Empresas Constructoras.
45	F.VI.5.1.2.1	12 boletines de prensa sobre la Balanza Comercial de Mercancías de México (con cifras oportunas).

Objetivo VIII: Servicio Público de Información Estadística y Geográfica

► CONACYT. Dirección Adjunta de Planeación y Cooperación Internacional.

#	Código	Productos y servicios
46	B.VIII.1.1.1.1	Documento metodológico del Mapa Conceptual del Sector Ciencia, Tecnología e Innovación (CTI).
47	B.VIII.1.1.1.2	Documento guía con las características del sistema para desarrollar el Sitio web del Comité Técnico Especializado en Estadísticas de Ciencia, Tecnología e Innovación.

▪ **Subsistema Nacional de Información Geográfica y del Medio Ambiente**

Objetivo I: Consolidación del Sistema

► INEGI. Dirección General de Geografía y Medio Ambiente.

#	Código	Productos y servicios
1	C.I.2.1.1.1	Informe de avance del Programa de Trabajo 2014 del Comité Técnico Especializado de Información Geográfica Básica.
2	G.I.2.4.3.1	4 informes de seguimiento de acuerdos del Comité Técnico Especializado en Información Catastral y Registral.

Objetivo II: Normatividad

► INEGI. Dirección General de Geografía y Medio Ambiente.

#	Código	Productos y servicios
3	G.II.1.1.3.1	<ul style="list-style-type: none"> ▪ Norma Técnica para la Generación de Modelos Digitales de Elevación con fines geográficos. ▪ Documento normativo sobre Nombres Geográficos Continentales e Insulares. ▪ Documento normativo para el Marco Geoestadístico, actualizado al mes de diciembre de 2014. ▪ Documento normativo sobre Tipos de Vegetación Natural e Inducida, actualizado al mes de diciembre de 2014. ▪ Anexo: Catálogo de tipos de vegetación. ▪ Anexo: Lista de fases sucesionales presentes en los tipos de vegetación.
4	G.II.7.1.3.1	Documento con la guía metodológica para la generación e integración de metadatos geográficos conforme a la Norma Técnica para la Elaboración de Metadatos Geográficos.

Objetivo III: Infraestructura

► INEGI. Dirección General de Geografía y Medio Ambiente.

#	Código	Productos y servicios
5	G.III.1.4.1.1	Archivo vectorial con atributos actualizados a nivel área geoestadística estatal y municipal del Marco Geoestadístico Nacional 2014.
6	C.III.1.6.1.1	40 conjuntos de datos con información digital de unidades de suelo y puntos de verificación actualizados con WRB2006 relativos a la Información Edafológica escala 1:250 000, Serie III.
7	G.III.1.6.1.1	12 reportes mensuales de avance sobre la inscripción de información catastral de las Unidades del Estado y de las Unidades con Funciones Geográficas.
8	G.III.1.6.1.2	Documento con el análisis de los valores extremos de temperatura y precipitación.
9	G.III.3.1.3.1	<ul style="list-style-type: none"> ▪ Documento metodológico para la generación del Registro Estadístico sobre Denuncias Ambientales. ▪ Archivo con el Registro Estadístico sobre Denuncias Ambientales 2009-2013.

► SEMARNAT. Dirección General de Gestión de la Calidad del Aire y Registro de Emisiones y Transferencia de Contaminantes.

#	Código	Productos y servicios
10	C.III.3.1.3.1	Informe del rediseño técnico de la Cédula de Operación Anual (COA).

► INEGI. Dirección General de Integración, Análisis e Investigación.

#	Código	Productos y servicios
11	C.III.5.1.1.1	<ul style="list-style-type: none"> ▪ Documento con el Inventario Nacional de Emisiones de Gases de Efecto Invernadero. ▪ Base de datos del Inventario Nacional de Emisiones de Gases de Efecto Invernadero.
12	C.III.5.2.1.1	Página piloto del Sistema de Información sobre el Cambio Climático.

Objetivo IV: Propuestas de Información de Interés Nacional

► INECC. Dirección General del Centro Nacional de Investigación y Capacitación Ambiental.

#	Código	Productos y servicios
13	C.IV.1.1.3.1	<ul style="list-style-type: none"> ▪ Base de datos del Catálogo Nacional de Sustancias Químicas. ▪ Documento con la metodología del Catálogo Nacional de Sustancias Químicas.

► SEMARNAT. Dirección General de Gestión Integral de Materiales y Actividades Riesgosas.

#	Código	Productos y servicios
14	C.IV.1.1.3.2	Documento con el diagnóstico del Inventario Nacional de Residuos Peligrosos.

► CONAFOR. Dirección General.

#	Código	Productos y servicios
15	C.IV.1.1.3.3	Documentación para proponer la información del Inventario Nacional Forestal y de Suelos como Información de Interés Nacional.

Objetivo V: Propuestas de Indicadores Clave

► SENER. Subsecretaría de Planeación y Transición Energética.

#	Código	Productos y servicios
16	C.V.2.1.3.1	<ul style="list-style-type: none"> ▪ Formatos para la presentación de propuestas de Indicadores Clave sobre hidrocarburos: <ul style="list-style-type: none"> – Producción de gas. – Relación Reservas 1P – Producción. – Participación de los hidrocarburos en la producción nacional de energía. – Variación de las ventas de combustibles básicos. – Saldo de la balanza comercial energética. ▪ Formatos para la presentación de propuestas de Indicadores Clave sobre electricidad: <ul style="list-style-type: none"> – Participación de las fuentes renovables y alternas en la producción nacional de energía. – Variación de las ventas de electricidad.

Objetivo VI: Producir la Información de Interés Nacional

► INEGI. Dirección General de Geografía y Medio Ambiente.

#	Código	Productos y servicios
17	G.VI.8.1.3.1	393 archivos digitales que contienen información vectorial y atributos referentes a los rasgos geográficos topográficos, producidos para una escala cartográfica 1:50 000.

Objetivo IX: Capacitación a Unidades del Estado

► INEGI. Dirección General de Geografía y Medio Ambiente.

#	Código	Productos y servicios
18	G.IX.1.1.1.1	5 cursos de capacitación a las Unidades del Estado generadoras de información catastral y registral en la implementación de procesos de calidad de datos.
19	G.IX.1.1.1.2	10 informes de capacitación sobre la normatividad vigente a las Unidades del Estado.

▪ Subsistema Nacional de Información de Gobierno, Seguridad Pública e Impartición de Justicia

Objetivo I: Consolidación del Sistema

► INEGI. Dirección General de Estadísticas de Gobierno, Seguridad Pública y Justicia.

#	Código	Productos y servicios
1	I.I.2.3.4.1	10 informes semestrales correspondientes de los Comités Técnicos Especializados del Subsistema Nacional de Información de Gobierno, Seguridad Pública e Impartición de Justicia.

Objetivo II: Normatividad

► Comité Técnico Especializado de Información de Gobierno.

#	Código	Productos y servicios
2	D.II.1.1.4.1	<ul style="list-style-type: none"> ▪ Ficha técnica de información 2014 en el tema de gobierno, versión definitiva. ▪ Ficha técnica de información 2015 en el tema de gobierno, versión preliminar.

► Comité Técnico Especializado de Información de Impartición de Justicia.

#	Código	Productos y servicios
3	D.II.1.1.4.2	<ul style="list-style-type: none"> ▪ Ficha técnica de información 2014 en el tema de impartición de justicia, versión definitiva. ▪ Ficha técnica de información 2015 en el tema de impartición de justicia, versión preliminar.

► Comité Técnico Especializado de Información sobre Prevención Social de la Violencia y la Delincuencia.

#	Código	Productos y servicios
4	D.II.1.1.4.3	<ul style="list-style-type: none"> ▪ Ficha técnica de información 2014 en el tema de prevención social de la violencia y la delincuencia, versión definitiva. ▪ Ficha técnica de información 2015 en el tema de prevención social de la violencia y la delincuencia, versión preliminar.

► Comité Técnico Especializado de Información de Procuración de Justicia.

#	Código	Productos y servicios
5	D.II.1.1.4.4	<ul style="list-style-type: none"> ▪ Ficha técnica de información 2014 en el tema de procuración de justicia, versión definitiva. ▪ Ficha técnica de información 2015 en el tema de procuración de justicia, versión preliminar.

► Comité Técnico Especializado de Información de Seguridad Pública.

#	Código	Productos y servicios
6	D.II.1.1.4.5	<ul style="list-style-type: none"> ▪ Ficha técnica de información 2014 en los temas de seguridad pública y sistema penitenciario, versión definitiva. ▪ Ficha técnica de información 2015 en los temas de seguridad pública y sistema penitenciario, versión preliminar.

► Comité Técnico Especializado de Información de Gobierno.

#	Código	Productos y servicios
7	D.II.1.1.4.6	<ul style="list-style-type: none"> ▪ Inventario anual de estructura estadística 2014 en el tema de gobierno, versión definitiva. ▪ Inventario anual de estructura estadística 2015 en el tema de gobierno, versión preliminar.

► Comité Técnico Especializado de Información de Impartición de Justicia.

#	Código	Productos y servicios
8	D.II.1.1.4.7	<ul style="list-style-type: none"> ▪ Inventario anual de estructura estadística 2014 en el tema de impartición de justicia, versión definitiva. ▪ Inventario anual de estructura estadística 2015 en el tema de impartición de justicia, versión preliminar.

► Comité Técnico Especializado de Información sobre Prevención Social de la Violencia y la Delincuencia.

#	Código	Productos y servicios
9	D.II.1.1.4.8	<ul style="list-style-type: none"> ▪ Inventario anual de estructura estadística 2014 en el tema de prevención social de la violencia y la delincuencia, versión definitiva. ▪ Inventario anual de estructura estadística 2015 en el tema de prevención social de la violencia y la delincuencia, versión preliminar.

► Comité Técnico Especializado de Información de Procuración de Justicia.

#	Código	Productos y servicios
10	D.II.1.1.4.9	<ul style="list-style-type: none"> ▪ Inventario anual de estructura estadística 2014 en el tema de procuración de justicia, versión definitiva. ▪ Inventario anual de estructura estadística 2015 en el tema de procuración de justicia, versión preliminar.

► Comité Técnico Especializado de Información de Seguridad Pública.

#	Código	Productos y servicios
11	D.II.1.1.4.10	<ul style="list-style-type: none"> ▪ Inventario anual de estructura estadística 2014 en los temas de seguridad pública y sistema penitenciario, versión definitiva. ▪ Inventario anual de estructura estadística 2015 en los temas de seguridad pública y sistema penitenciario, versión preliminar.

► Comité Técnico Especializado de Información de Gobierno.

#	Código	Productos y servicios
12	D.II.1.1.4.11	<ul style="list-style-type: none"> ▪ Marco conceptual de información 2014 en el tema de gobierno, versión definitiva. ▪ Marco conceptual 2015 en el tema de información de gobierno, versión preliminar.

► Comité Técnico Especializado de Información de Impartición de Justicia.

#	Código	Productos y servicios
13	D.II.1.1.4.12	<ul style="list-style-type: none"> ▪ Marco conceptual de información 2014 en el tema de impartición de justicia, versión definitiva. ▪ Marco conceptual 2015 en el tema de información de impartición de justicia, versión preliminar.

► Comité Técnico Especializado de Información sobre Prevención Social de la Violencia y la Delincuencia.

#	Código	Productos y servicios
14	D.II.1.1.4.13	<ul style="list-style-type: none"> Marco conceptual de información 2014 en el tema de prevención social de la violencia y la delincuencia, versión definitiva. Marco conceptual 2015 en el tema de prevención social de la violencia y la delincuencia, versión preliminar.

► Comité Técnico Especializado de Información de Procuración de Justicia.

#	Código	Productos y servicios
15	D.II.1.1.4.14	<ul style="list-style-type: none"> Marco conceptual de información 2014 en el tema de procuración de justicia, versión definitiva. Marco conceptual 2015 en el tema de procuración de justicia, versión preliminar.

► Comité Técnico Especializado de Información de Seguridad Pública.

#	Código	Productos y servicios
16	D.II.1.1.4.15	<ul style="list-style-type: none"> Marco conceptual de información 2014 en el tema de seguridad pública y sistema penitenciario, versión definitiva. Marco conceptual 2015 en el tema de información de seguridad pública y sistema penitenciario, versión preliminar.

Objetivo III: Infraestructura

► Comité Técnico Especializado de Información de Gobierno.

#	Código	Productos y servicios
17	D.III.2.4.1.1	Documento de resultados de la Encuesta Nacional de Calidad e Impacto Gubernamental 2013.

► Comité Técnico Especializado de Información de Seguridad Pública.

#	Código	Productos y servicios
18	D.III.2.4.1.2	Documento de resultados de la Encuesta Nacional de Victimización de Empresas 2014.

Objetivo IV: Propuestas de Información de Interés Nacional

► Comité Técnico Especializado de Información de Gobierno.

#	Código	Productos y servicios
19	D.IV.2.1.4.1	Documentación para proponer la información contenida en la Encuesta Nacional de Calidad e impacto Gubernamental como Información de Interés Nacional.

► Comité Técnico Especializado de Información de Impartición de Justicia.

#	Código	Productos y servicios
20	D.IV.2.1.4.2	Documentación sobre los trabajos realizados para proponer el Censo Nacional de Impartición de Justicia Federal como Información de Interés Nacional.

► Comité Técnico Especializado de Información de Procuración de Justicia.

#	Código	Productos y servicios
21	D.IV.2.1.4.3	Documentación para proponer Información de Interés Nacional en materia de procuración de justicia.

► Comité Técnico Especializado de Información de Seguridad Pública.

#	Código	Productos y servicios
22	D.IV.2.1.4.4	Documentación para proponer la información contenida en la Encuesta Nacional de Victimización de Empresas como Información de Interés Nacional.

Objetivo V: Propuestas de Indicadores Clave

► Comité Técnico Especializado de Información de Gobierno.

#	Código	Productos y servicios
23	D.V.2.1.4.1	Reporte de actividades para la elaboración de propuestas de Indicadores Clave, su integración y desarrollo, en materia de información de gobierno.

► Comité Técnico Especializado de Información de Impartición de Justicia.

#	Código	Productos y servicios
24	D.V.2.1.4.2	Reporte de actividades para la elaboración de propuestas de Indicadores Clave, su integración y desarrollo, en materia de información de impartición de justicia.

► Comité Técnico Especializado de Información sobre Prevención Social de la Violencia y la Delincuencia.

#	Código	Productos y servicios
25	D.V.2.1.4.3	Reporte de actividades para la elaboración de propuestas de Indicadores Clave, su integración y desarrollo en materia de prevención social de la violencia y la delincuencia.

► Comité Técnico Especializado de Información de Procuración de Justicia.

#	Código	Productos y servicios
26	D.V.2.1.4.4	Reporte de actividades para la elaboración de propuestas de Indicadores Clave, su integración y desarrollo, en materia de información de procuración de justicia.

► Comité Técnico Especializado de Información de Seguridad Pública.

#	Código	Productos y servicios
27	D.V.2.1.4.5	Reporte de actividades para la elaboración de propuestas de Indicadores Clave, su integración y desarrollo, en materia de información de seguridad pública y sistema penitenciario.

Objetivo VI: Producir la Información de Interés Nacional

► Comité Técnico Especializado de Información de Seguridad Pública.

#	Código	Productos y servicios
28	D.VI.1.4.1.1	Documento de resultados del Censo Nacional de Gobierno, Seguridad Pública y Sistema Penitenciario Estatales 2014.
29	D.VI.4.2.2.1	<ul style="list-style-type: none"> ▪ Documento de resultados de la Encuesta Nacional de Victimización y Percepción sobre Seguridad Pública 2014. ▪ Marco conceptual preliminar e instrumento de captación 2015 de la Encuesta Nacional de Victimización y Percepción sobre Seguridad Pública.

► Comité Técnico Especializado de Información de Gobierno.

#	Código	Productos y servicios
30	D.VI.1.5.1.1	<ul style="list-style-type: none"> ▪ Documento de resultados del Censo Nacional de Gobiernos Municipales y Delegacionales 2013. ▪ Cuestionario del Censo Nacional de Gobiernos Municipales y Delegacionales 2015.

► Comité Técnico Especializado de Información de Impartición de Justicia.

#	Código	Productos y servicios
31	D.VI.1.6.1.1	Documento de resultados del Censo Nacional de Impartición de Justicia Estatal 2014.

► Comité Técnico Especializado de Información de Procuración de Justicia.

#	Código	Productos y servicios
32	D.VI.1.7.1.1	Documento de resultados del Censo Nacional de Procuración de Justicia Estatal 2014.

Objetivo IX: Capacitación a Unidades del Estado

► Comité Técnico Especializado de Información de Seguridad Pública.

#	Código	Productos y servicios
33	D.IX.1.1.1.1	<ul style="list-style-type: none"> ▪ Reporte de actividades de talleres y cursos de capacitación del año 2013 a través del Centro de Excelencia de manera conjunta entre UNODC e INEGI para información estadística de gobierno, victimización, percepción de la seguridad pública y justicia. ▪ Integración del reporte de actividades de talleres y cursos de capacitación del año 2014 a través del Centro de Excelencia de manera conjunta entre UNODC e INEGI para información estadística de gobierno, victimización, percepción de la seguridad pública y justicia.

Objetivo X: Investigación SNIEG

► Comité Técnico Especializado de Información de Seguridad Pública.

#	Código	Productos y servicios
34	D.X.1.2.4.1	Informe de actividades y generación de publicaciones a través del Centro de Excelencia de manera conjunta entre UNODC e INEGI para información estadística de gobierno, victimización, percepción de la seguridad pública y justicia.

▪ INEGI-UCC

Objetivo I: Consolidación del Sistema

► INEGI. Dirección General de Coordinación del Sistema Nacional de Información Estadística y Geográfica.

#	Código	Productos y servicios
1	H.I.1.1.1.1	Programa Anual de Estadística y Geografía 2015, aprobado por la Junta de Gobierno.
2	H.I.1.1.2.1	<ul style="list-style-type: none"> ▪ Informe con los resultados de la ejecución del Programa Anual de Estadística y Geografía 2013. ▪ Informe 2013 de Actividades y Resultados, aprobado por la Junta de Gobierno del INEGI.
3	H.I.2.1.1.1	<ul style="list-style-type: none"> ▪ Informe anual de seguimiento a la operación del Consejo Consultivo Nacional 2013. ▪ 2 Actas de las sesiones del Consejo Consultivo Nacional.
4	H.I.2.2.1.1	<ul style="list-style-type: none"> ▪ 2 reportes sobre la situación de los acuerdos del Comité Ejecutivo del SNIDS. ▪ 2 reportes sobre la situación de los acuerdos del Comité Ejecutivo del SNIE. ▪ 2 reportes sobre la situación de los acuerdos del Comité Ejecutivo del SNIGMA. ▪ 2 reportes sobre la situación de los acuerdos del Comité Ejecutivo del SNIGSPIJ. ▪ 2 Actas de las sesiones del Comité Ejecutivo del SNIDS. ▪ 2 Actas de las sesiones del Comité Ejecutivo del SNIE. ▪ 2 Actas de las sesiones del Comité Ejecutivo del SNIGMA. ▪ 2 Actas de las sesiones del Comité Ejecutivo del SNIGSPIJ. ▪ Informe con el porcentaje de cumplimiento de los acuerdos de los Comités Ejecutivos de los Subsistemas Nacionales de Información, con respecto a las actas definitivas al cierre de 2014. ▪ Informe 2013 de los órganos colegiados de los Subsistemas Nacionales de Información.
5	H.I.3.1.1.1	31 convenios de constitución o renovación del Comité Estatal de Información Estadística y Geográfica vigentes.
6	H.I.5.1.1.1	4 informes sobre la actualización del Portal del Sistema Nacional de Información Estadística y Geográfica.
7	H.I.5.2.1.1	Informe sobre la incorporación de ocho comunidades de trabajo en el Sitio de Intercambio del SNIEG para los órganos colegiados del Sistema y de los Subsistemas Nacionales de Información.
8	H.I.5.3.1.1	2 informes sobre la actualización del Sitio del Acervo de Información de Interés Nacional.
9	H.I.5.4.1.1	Documento con la relación de Información de Interés Nacional histórica por proyecto estadístico.

Objetivo II: Normatividad

► INEGI. Dirección General de Vinculación y Servicio Público de Información.

#	Código	Productos y servicios
10	H.II.4.1.1.1	Reglas para la prestación del Servicio Público de Información Estadística y Geográfica, actualizadas.

► INEGI. Dirección General de Coordinación del Sistema Nacional de Información Estadística y Geográfica.

#	Código	Productos y servicios
11	H.II.5.1.1.1	<ul style="list-style-type: none"> ▪ Reglas para la integración y funcionamiento del Consejo Consultivo Nacional, actualizadas. ▪ Procedimiento para la consulta pública de metodologías utilizadas para la producción de Información de Interés Nacional.
12	H.II.5.1.1.2	Reglas para la integración, difusión y administración del Catálogo Nacional de Indicadores, versión preliminar.

Objetivo III: Infraestructura

► INEGI. Dirección General de Coordinación del Sistema Nacional de Información Estadística y Geográfica.

#	Código	Productos y servicios
13	H.III.1.5.1.1	2 informes sobre la actualización del Registro Estadístico Nacional y la información disponible.
14	H.III.1.6.1.1	2 informes sobre la actualización del Registro Nacional de Información Geográfica y la información disponible.

Objetivo VII: Catálogo Nacional de Indicadores

► INEGI. Dirección General de Coordinación del Sistema Nacional de Información Estadística y Geográfica.

#	Código	Productos y servicios
15	H.VII.1.1.1.1	<ul style="list-style-type: none"> ▪ 4 informes de actualización del Sitio del Catálogo Nacional de Indicadores. ▪ 4 informes de actualización de los Indicadores Clave del SNIDS en el Sitio del CNI. ▪ 4 informes de actualización de los Indicadores Clave del SNIE en el Sitio del CNI. ▪ 4 informes de actualización de los Indicadores Clave del SNIGMA en el Sitio del CNI. ▪ 4 informes de actualización de los Indicadores Clave del SNIGSPIJ en el Sitio del CNI.

Objetivo VIII: Servicio Público de Información Estadística y Geográfica

► INEGI. Dirección General de Vinculación y Servicio Público de Información.

#	Código	Productos y servicios
16	H.VIII.1.1.1.1	12 reportes de cumplimiento de fechas de publicación de la Información de Interés Nacional en Internet.
17	H.VIII.1.1.5.1	12 reportes de solicitudes atendidas de Información de Interés Nacional provenientes del extranjero.
18	H.VIII.2.1.1.1	4 reportes de evaluaciones realizadas, respecto a los usuarios que consultan la Información de Interés Nacional a través del Servicio Público de Información Estadística y Geográfica.
19	H.VIII.3.1.1.1	4 reportes del número de contenidos en la Sección Cuéntame en Internet con Información de Interés Nacional.

► INEGI. Dirección General de Coordinación del Sistema Nacional de Información Estadística y Geográfica.

#	Código	Productos y servicios
20	H.VIII.1.1.3.1	Informe de disposiciones normativas incorporadas al Sistema de Compilación Normativa.
21	H.VIII.1.1.4.1	4 informes de actualización del Sitio del Catálogo Nacional de Indicadores.

Objetivo IX: Capacitación a Unidades del Estado

► INEGI. Dirección General de Coordinación del Sistema Nacional de Información Estadística y Geográfica.

#	Código	Productos y servicios
22	H.IX.1.1.1.1	<ul style="list-style-type: none"> ▪ Programa de capacitación dirigido a los servidores públicos de las Unidades del Estado 2014. ▪ Informe sobre la implementación del programa de capacitación dirigido a los servidores públicos de las Unidades del Estado 2014. ▪ Guía para integrar el material de capacitación en materia de normatividad técnica. ▪ Guía para integrar y operar el programa anual de capacitación dirigido a servidores públicos de las Unidades del Estado. ▪ Documento con el proyecto de diseño de la plataforma tecnológica para la administración de la capacitación para los Servidores Públicos de las Unidades del Estado.

Objetivo X: Investigación SNIEG

► INEGI. Dirección General de Integración, Análisis e Investigación.

#	Código	Productos y servicios
23	H.X.1.1.1.1	Documento con la propuesta de temas de investigación en materia estadística y/o geográfica para convocatorias 2014 del Fondo CONACYT-INEGI.
24	H.X.1.1.1.2	3 publicaciones de la revista Realidad, datos y espacio.
25	H.X.1.1.1.3	Sitio electrónico con la información relativa a los seminarios: <ul style="list-style-type: none"> ▪ "Principales resultados de las investigaciones financiadas por el fondo CONACYT-INEGI" ▪ "Alternativas para incorporar el potencial de BIG DATA en la información estadística y geográfica oficial y en el proceso de toma de decisiones de políticas públicas" ▪ "BIG DATA para la información oficial y la toma de decisiones"

Esta publicación consta de 400 ejemplares y se terminó de imprimir en marzo de 2015 en los talleres gráficos del

Instituto Nacional de Estadística y Geografía

Avenida Héroe de Nacozari Sur 2301, Puerta 11, Basamento
Fraccionamiento Jardines del Parque, 20276 Aguascalientes,
Aguascalientes, Aguascalientes, entre la calle INEGI,
Avenida del Lago y Avenida Paseo de las Garzas.

México