



CÁMARA DE DIPUTADOS
LXIII LEGISLATURA

Gaceta Parlamentaria

Año XIX

Palacio Legislativo de San Lázaro, miércoles 12 de octubre de 2016

Número 4637-III

CONTENIDO

Declaratoria de publicidad de los dictámenes

De la Comisión de Desarrollo Urbano y Ordenamiento Territorial, con proyecto de decreto por el que se expide la Ley General de Asentamientos Humanos, Ordenamiento Territorial y Desarrollo Urbano; y se reforma el artículo 3o. de la Ley de Planeación

Anexo III

Miércoles 12 de octubre



CÁMARA DE DIPUTADOS
LXIII LEGISLATURA

COMISIÓN DE DESARROLLO URBANO Y ORDENAMIENTO TERRITORIAL PRESIDENCIA

Palacio Legislativo, a 12 de octubre de 2016
CDUYOT/0231/2016.

DIPUTADO
EDMUNDO JAVIER BOLAÑOS AGUILAR
PRESIDENTE DE LA MESA DIRECTIVA
H. CÁMARA DE DIPUTADOS
P R E S E N T E

Con fundamento en lo dispuesto por el artículo 84 numeral 2 del Reglamento de la Cámara de Diputados, envío a Usted el Dictamen de la Comisión de Desarrollo Urbano y Ordenamiento Territorial, a la Minuta con Proyecto de Decreto por el que se Expide la Ley General de Asentamientos Humanos, Ordenamiento Territorial y Desarrollo Urbano; y se Reforma el Artículo 3° de la Ley de Planeación.

Asimismo solicito a usted, que en caso de ser posible se dispensen los trámites y se someta a discusión y votación en la sesión del día de hoy.

Sin más por el momento le reitero mi más alta y distinguida consideración.

ATENTAMENTE

DIP. PABLO BEDOLLA LÓPEZ



CÁMARA DE DIPUTADOS
LXIII LEGISLATURA

SECRETARÍA TÉCNICA
PRESIDENCIA DE LA MESA DIRECTIVA
H. CÁMARA DE DIPUTADOS

12 OCT 2016

RECIBIDO

SALÓN DE SESIONES
Nombre Cristian Hora 11:22

Edgar A.
12 Oct 16
11:23



DICTAMEN DE LA COMISIÓN DE DESARROLLO URBANO Y ORDENAMIENTO TERRITORIAL, A LA MINUTA CON PROYECTO DE DECRETO POR EL QUE SE EXPIDE LA LEY GENERAL DE ASENTAMIENTOS HUMANOS, ORDENAMIENTO TERRITORIAL Y DESARROLLO URBANO, Y SE REFORMA EL ARTÍCULO 3° DE LA LEY DE PLANEACIÓN.

HONORABLE ASAMBLEA:

A la Comisión de Desarrollo Urbano y Ordenamiento Territorial le fue turnada para estudio y dictamen correspondiente, la Minuta proyecto de Decreto por el que se expide la Ley General de Asentamientos Humanos, Ordenamiento Territorial y Desarrollo Urbano; reforma las fracciones XVII y XVIII y adiciona una fracción XIX al artículo 40 de la Ley Federal sobre Metrología y Normalización; y, reforma el artículo 3° de la de la Ley de Planeación.

Con fundamento en las facultades establecidas en los Artículos 39 y 45 numeral 6 incisos e), f) y g) de la Ley Orgánica del Congreso General de los Estados Unidos Mexicanos; así como los Artículos 80, 81, 82, 84 y 85 del Reglamento de la Cámara de Diputados; y habiendo analizado el contenido de la Minuta referida, esta Comisión somete a la consideración de los integrantes de esta Honorable Asamblea el presente Dictamen, elaborado al tenor de la siguiente:

METODOLOGÍA

La Comisión de Desarrollo Urbano y Ordenamiento Territorial, encargada del análisis y dictamen de la Minuta de mérito, desarrolló los trabajos correspondientes conforme al procedimiento que a continuación se describe:

En el apartado denominado "**ANTECEDENTES**", se da constancia del trámite de inicio del proceso legislativo, así como de la recepción y turno de la Minuta.

En el apartado "**CONTENIDO DE LA MINUTA**", se exponen los objetivos y se hace una descripción de la Minuta en la que se resume su contenido, motivos y alcances, asimismo se incluye un apartado en el que se hace referencia a iniciativas turnadas a la dictaminadora que abordan problemáticas que han sido atendidas por la Minuta de estudio.

En las "**CONSIDERACIONES**", los integrantes de la Comisión dictaminadora expresan los razonamientos y argumentos con base en los cuales se sustentan las modificaciones y el sentido de este Dictamen.



DICTAMEN DE LA COMISIÓN DE DESARROLLO URBANO Y ORDENAMIENTO TERRITORIAL, A LA MINUTA CON PROYECTO DE DECRETO POR EL QUE SE EXPIDE LA LEY GENERAL DE ASENTAMIENTOS HUMANOS, ORDENAMIENTO TERRITORIAL Y DESARROLLO URBANO, Y SE REFORMA EL ARTÍCULO 3° DE LA LEY DE PLANEACIÓN.

ANTECEDENTES

1. En sesión de la Cámara de Senadores de fecha 13 de septiembre de 2016, las Senadoras y los Senadores Francisco Búrquez Valenzuela, Fernando Herrera Ávila, Emilio Gamboa Patrón, Miguel Barbosa Huerta, Angélica Araujo Lara, Víctor Hermosillo y Celada, Lorena Marín Moreno, Alejandro Encinas Rodríguez, Zoé Robledo Aburto, Cristina Díaz Salazar, Armando Ríos Piter, Juan Carlos Romero Hicks, Ernesto Ruffo Appel, Marcela Torres Peimbert, Héctor Larios Córdova, Jesús Casillas Romero, Daniel Amador Gaxiola, Carlos Romero Deschamps, Roberto Albores Gleason, Carmen Dorantes Martínez, Yolanda de la Torre Valdez, Enrique Burgos García, Lisbeth Hernández Lecona, Ma. del Rocío Pineda Gochi, Margarita Flores Sánchez, Miguel Romo Medina, Ismael Hernández Deras, Ivonne Álvarez García, Graciela Ortiz González, Jorge Luis Lavalle Maury, Ernesto Cordero Arroyo, Daniel Ávila Ruiz, Héctor David Flores Ávalos y María Elena Barrera Tapia, presentaron la Iniciativa con proyecto de decreto por el que se expide la Ley General de Asentamientos Humanos, Ordenamiento Territorial y Desarrollo Urbano.

La Mesa Directiva de la Cámara de Senadores turnó la Iniciativa a las Comisiones Unidas de Desarrollo Urbano y Ordenación Territorial y de Estudios Legislativos, Segunda, para análisis y dictamen correspondiente.

El 14 de septiembre de 2016, la Presidencia de la Mesa Directiva del Senado amplió el turno de la referida iniciativa, para quedar a las Comisiones Unidas de Desarrollo Urbano y Ordenación Territorial, de Vivienda y de Estudios Legislativos, Segunda, para su dictamen correspondiente.

2. El 29 de septiembre de 2016 el pleno del Senado de la República aprobó el Dictamen de las Comisiones Unidas de Desarrollo Urbano y Ordenación Territorial, de Vivienda y de Estudios Legislativos, Segunda.

Dicha Minuta, que es materia de este dictamen, fue aprobada por la Colegisladora en lo general y en lo particular por mayoría de 83 votos en pro y 1 abstención.



DICTAMEN DE LA COMISIÓN DE DESARROLLO URBANO Y ORDENAMIENTO TERRITORIAL, A LA MINUTA CON PROYECTO DE DECRETO POR EL QUE SE EXPIDE LA LEY GENERAL DE ASENTAMIENTOS HUMANOS, ORDENAMIENTO TERRITORIAL Y DESARROLLO URBANO, Y SE REFORMA EL ARTÍCULO 3° DE LA LEY DE PLANEACIÓN.

En esa misma fecha, la Mesa Directiva de la Cámara de Senadores acordó remitir la Minuta correspondiente a la Cámara de Diputados para efectos del Apartado A) del artículo 72 de la Constitución Política de los Estados Unidos Mexicanos.

3. El 30 de septiembre de 2016 la Mesa Directiva de la Cámara de Diputados turnó por oficio la Minuta a la Comisión de Desarrollo Urbano y Ordenamiento Territorial, para estudio y dictamen; y, a la Comisión de Presupuesto y Cuenta Pública, para opinión, formalizando el turno respectivo en la sesión del Pleno de la Cámara del día 4 de octubre.

En la sesión del 6 de octubre de 2016, la Presidencia de la Mesa Directiva de la Cámara de Diputados amplió el turno de la referida iniciativa, para quedar a las Comisiones Unidas de Desarrollo Urbano y Ordenación Territorial para estudio y dictamen; y, a la Comisión de Presupuesto y Cuenta Pública y a la de Desarrollo Metropolitano para opinión.

CONTENIDO DE LA MINUTA

La Minuta con Proyecto de Decreto remitida por el Senado a la Cámara de Diputados en función de revisora, expide la Ley General de Asentamientos Humanos, Ordenamiento Territorial y Desarrollo Urbano; reforma las fracciones XVII y XVIII y adiciona una fracción XIX al artículo 40 de la Ley Federal sobre Metrología y Normalización; y, reforma el artículo 3° de la Ley de Planeación con el objeto "sentar las bases de un nuevo modelo urbano que permita hacer frente a los viejos y nuevos retos a los que se enfrentan las ciudades y metrópolis en México y en general el territorio nacional."

Para tal efecto, el proyecto de decreto aprobado por la Cámara de Senadores, contempla

- ✓ Expedir una nueva Ley General de Asentamientos Humanos, Ordenamiento Territorial y Desarrollo Urbano que contiene:
 - Principios de política pública, entre los que resaltan los siguientes:



DICTAMEN DE LA COMISIÓN DE DESARROLLO URBANO Y ORDENAMIENTO TERRITORIAL, A LA MINUTA CON PROYECTO DE DECRETO POR EL QUE SE EXPIDE LA LEY GENERAL DE ASENTAMIENTOS HUMANOS, ORDENAMIENTO TERRITORIAL Y DESARROLLO URBANO, Y SE REFORMA EL ARTÍCULO 3° DE LA LEY DE PLANEACIÓN.

- El "Derecho a la Ciudad" entendido como la garantía que todos los habitantes tienen derecho a contar con acceso a infraestructuras, equipamientos y servicios básicos, a partir de los derechos reconocidos por la Constitución y los tratados internacionales.
- La "Equidad e inclusión" entendidas como la garantía del ejercicio pleno de derechos de todos los habitantes en condiciones de igualdad, promoviendo la inclusión social a través de medidas que impidan la discriminación, segregación o marginación de individuos o grupos vulnerables y que todos los habitantes puedan decidir entre una oferta diversa de suelo, viviendas, servicios, equipamientos, infraestructura y actividades económicas de acuerdo a sus preferencias, necesidades y capacidades.
- El "Derecho a la propiedad urbana" entendido como la garantía de los derechos de propiedad inmobiliaria como base para el desarrollo económico de las ciudades procurando en todo momento la máxima certidumbre jurídica.
- La "Productividad y eficiencia" pone el énfasis en la productividad y eficiencia económicas como eje del crecimiento en las ciudades. Lo anterior, mediante la consolidación de redes de vialidad y movilidad, energía y comunicaciones, creación y mantenimiento de infraestructura productiva, equipamientos y servicios públicos de calidad. Así como, la maximización de la capacidad de la ciudad para atraer y retener talentos e inversiones, minimizando costos regulatorios y facilitando la actividad económica;
- La "Protección y progresividad del Espacio Público" entendido como la creación de condiciones de habitabilidad de los espacios públicos, como elementos fundamentales para el derecho a una vida sana, la convivencia, recreación y seguridad ciudadana que considere las necesidades diferenciada por personas y grupos;



DICTAMEN DE LA COMISIÓN DE DESARROLLO URBANO Y ORDENAMIENTO TERRITORIAL, A LA MINUTA CON PROYECTO DE DECRETO POR EL QUE SE EXPIDE LA LEY GENERAL DE ASENTAMIENTOS HUMANOS, ORDENAMIENTO TERRITORIAL Y DESARROLLO URBANO, Y SE REFORMA EL ARTÍCULO 3° DE LA LEY DE PLANEACIÓN.

- La "Sustentabilidad ambiental" entendida como el uso racional de los recursos renovables y no renovables, para evitar comprometer a las futuras generaciones;
- La "Accesibilidad y Movilidad" entendida como la promoción de una adecuada accesibilidad que genere cercanía y favorezca la relación entre diferentes actividades urbanas con medidas como la promoción de usos del suelo mixtos y compatibles, y densidades sustentables, un patrón coherente de redes viales primarias, la distribución jerarquizada de los equipamientos y una efectiva movilidad urbana que privilegie las calles completas, el transporte público, peatonal y no motorizado.
 - Establece las causas de utilidad pública y señala de manera específica las garantías con las que deben contar quienes se vean afectados por una expropiación. Estos deben quedar íntegramente reparados del daño que sufran y ser respetados en sus derechos en todo momento.
 - La concurrencia entre los tres órdenes de Gobierno, estableciendo las facultades de la federación, a través de la Secretaría de Desarrollo Agrario, Territorial y Urbano; de las entidades federativas, y de los municipios.
 - La posibilidad de expedir Normas Oficiales Mexicanas (NOMs) que tienen por objeto establecer lineamientos, criterios, especificaciones técnicas y procedimientos para garantizar las medidas adecuadas para el ordenamiento territorial y el Desarrollo Urbano y Desarrollo Metropolitano.
 - Promueve la coordinación y concertación entre los diferentes gobiernos y los sectores social y privado.
 - La creación de un Consejo Nacional de Ordenamiento Territorial y Desarrollo Urbano para la consulta, asesoría, seguimiento y evaluación de las políticas nacionales en materia de Asentamientos Humanos su forma de organización e integración, así como sus facultades.
 - La conformación de Consejos Locales y Municipales de Ordenamiento Territorial, Desarrollo Urbano y Metropolitano para asegurar la consulta, opinión y deliberación de las políticas de ordenamiento territorial y planeación



DICTAMEN DE LA COMISIÓN DE DESARROLLO URBANO Y ORDENAMIENTO TERRITORIAL, A LA MINUTA CON PROYECTO DE DECRETO POR EL QUE SE EXPIDE LA LEY GENERAL DE ASENTAMIENTOS HUMANOS, ORDENAMIENTO TERRITORIAL Y DESARROLLO URBANO, Y SE REFORMA EL ARTÍCULO 3° DE LA LEY DE PLANEACIÓN.

del desarrollo urbano y metropolitano, por parte de las entidades federativas y los municipios, su integración y funciones en materia de ordenamiento territorial y planeación del Desarrollo Urbano y Metropolitano.

- Un Sistema General de Planeación Territorial para la planeación, regulación y evaluación del ordenamiento territorial de los Asentamientos Humanos y del Desarrollo Urbano de los Centros de Población.
- La Estrategia Nacional de Ordenamiento Territorial, la cual configura una dimensión espacial del desarrollo del país en el mediano y largo plazo; un marco básico de referencia y congruencia territorial de los programas sectoriales y regionales del país, y promoverá la utilización racional del territorio y el desarrollo equilibrado del país.
- Un Programa Nacional de Ordenamiento Territorial y Desarrollo Urbano, el cual se encontrará sujeto a las previsiones del Plan Nacional de Desarrollo y a la Estrategia Nacional de Ordenamiento Territorial, y que será aprobado por el titular del Ejecutivo Federal.
- La forma en que serán aprobados, ejecutados, evaluados y modificados los Programas Estatales de Ordenamiento Territorial y Desarrollo Urbano por las autoridades locales, así como los elementos y procedimientos que estos deberán considerar para su formulación e implementación.
- En los casos en los que uno más centros urbanos situados en territorios municipales o demarcaciones territoriales de dos o más entidades federativas formen una continuidad física y demográfica, la federación, las entidades federativas, los municipios o las demarcaciones territoriales respectivas, en el ámbito de sus competencias, planearán y regularán de manera conjunta y coordinada el desarrollo de dichos centros urbanos con apego a lo dispuesto por la Ley, y constituirán una Zona Metropolitana o conurbada interestatal, delimitando de forma convenida dicha zona y determinando aquellas Zonas Metropolitanas estratégicas y los elementos de interés para éstas.
- Los elementos, mecanismos, instrumentos y procedimientos para garantizar la gobernanza en las Zonas Metropolitanas, con la coordinación de los



DICTAMEN DE LA COMISIÓN DE DESARROLLO URBANO Y ORDENAMIENTO TERRITORIAL, A LA MINUTA CON PROYECTO DE DECRETO POR EL QUE SE EXPIDE LA LEY GENERAL DE ASENTAMIENTOS HUMANOS, ORDENAMIENTO TERRITORIAL Y DESARROLLO URBANO, Y SE REFORMA EL ARTÍCULO 3° DE LA LEY DE PLANEACIÓN.

diferentes órdenes de gobierno, para permitir la planeación de todos aquellos elementos fundamentales para el adecuado funcionamiento en el largo plazo de una conurbación o Zona Metropolitana.

- La elaboración de planes y programas municipales de Desarrollo Urbano, los cuales señalarán las acciones específicas necesarias para la Conservación, Mejoramiento y Crecimientos de Población, así como la Zonificación correspondiente, además de la elaboración de programas parciales y polígonos de actuación que permitan llevar a cabo acciones específicas para el crecimiento, mejoramiento y conservación de los centros de población, para la formación de conjuntos urbanos y barrios integrales.
- Las regulaciones de la propiedad en los centros de población; en materia de Fundación, Conservación, Mejoramiento y Crecimiento de los Centros de Población, el ejercicio del derecho de propiedad, de posesión o de cualquier otro derivado de la tenencia de los bienes inmuebles ubicados en dichos centros se sujetará a las Provisiones, Reservas, Usos y Destinos que determinen las autoridades competentes, en los planes o programas de Desarrollo Urbano. Además, se señala que las tierras agrícolas, pecuarias y forestales, así como las destinadas a la preservación ecológica, deberán utilizarse preferentemente en dichas actividades o fines.
- Prevé que la Fundación de Centros de Población deberá realizarse en tierras susceptibles para el aprovechamiento urbano, evaluando su impacto ambiental y respetando primordialmente las áreas naturales protegidas, el patrón de Asentamiento Humano rural y las comunidades indígenas. Para su fundación, se requiere de su declaración expresa mediante decreto expedido por la legislatura de la entidad federativa correspondiente. Éste contendrá las determinaciones sobre Provisión de tierras; ordenará la formulación del plan o programa de Desarrollo Urbano respectivo y asignará la categoría político administrativa al Centro de Población.
- Plantea que los planes o programas municipales de Desarrollo Urbano señalarán las acciones específicas para la Conservación, Mejoramiento y Crecimiento de los Centros de Población y establecerán la Zonificación correspondiente. Asimismo, los requisitos y alcances para dichas acciones de



DICTAMEN DE LA COMISIÓN DE DESARROLLO URBANO Y ORDENAMIENTO TERRITORIAL, A LA MINUTA CON PROYECTO DE DECRETO POR EL QUE SE EXPIDE LA LEY GENERAL DE ASENTAMIENTOS HUMANOS, ORDENAMIENTO TERRITORIAL Y DESARROLLO URBANO, Y SE REFORMA EL ARTÍCULO 3° DE LA LEY DE PLANEACIÓN.

Conservación, Mejoramiento y Crecimiento de los Centros de Población, y disposiciones específicas que la legislación local deberá considerar para las acciones de Crecimiento de los Centro de Población.

- Señala que las áreas consideradas como no urbanizables en los planes o programas de Desarrollo Urbano y ordenamiento territorial, de Conurbaciones o de Zonas Metropolitanas, sólo podrán utilizarse de acuerdo a su vocación agropecuaria, forestal o ambiental, en los términos que determinan la Ley y otras leyes aplicables en la materia.
- Prevé que cuando se pretenda llevar a cabo cualquier tipo de acción o aprovechamiento urbano fuera de los límites de un Centro de Población, que no cuente con un plan o programa de Desarrollo Urbano y ordenamiento territorial vigente, o de aquellos proyectos en áreas rurales que requieran la construcción o introducción de obras de cabecera o de redes de infraestructura primaria, se requerirá la aprobación de la creación de un nuevo Centro de Población o la modificación previa del plan o programa municipal o de Centro de Población que corresponda, cumpliendo con el procedimiento establecido en la legislación aplicable.
- Señala que la legislación local en la materia, deberá contener las especificaciones a fin de garantizar que se efectúen las donaciones y cesiones correspondientes a vías públicas locales, equipamientos y Espacios Públicos que se requieran para el desarrollo y buen funcionamiento de los Centros de Población.
- Señala que la legislación local en materia de Desarrollo Urbano deberá contener mecanismos que garanticen procesos de información pública, transparencia y rendición de cuentas en la administración y otorgamiento de las autorizaciones, permisos y licencias de las Acciones Urbanísticas.
- Plantea que corresponderá a los municipios formular, aprobar y administrar la Zonificación de los Centros de Población ubicados en el territorio.
- Por un lado, la zonificación primaria deberá establecerse en los programas municipales de desarrollo urbano, en congruencia con los programas

metropolitanos en su caso y con una visión de mediano y largo plazo. Ésta determinará: las áreas que integran y delimitan los Centros de Población; las áreas de valor ambiental y de alto riesgo no urbanizables; la red de vialidades primarias que estructure la conectividad, la Movilidad Urbana y la accesibilidad, así como a los Espacios Públicos y equipamientos de mayor jerarquía; las zonas de Conservación, Mejoramiento y Crecimiento de los Centros de Población; las reservas territoriales; entre otras.

- En el establecimiento de zonas de salvaguarda, derechos de vía y polígonos de amortiguamiento industrial, deberá respetarse el derecho a la propiedad privada evitando afectar a terceros y, en última instancia, compensarlos adecuadamente cuando la afectación resulte indispensable.
- La zonificación secundaria de igual forma se establecerá en los planes o programas municipales de Desarrollo Urbano con base en los criterios siguientes: únicamente en las Zonas de Conservación se regulará la mezcla de usos de suelo y sus actividades; mientras que en el resto de las zonas se considerarán compatibles los usos residenciales, los usos comerciales y centros de trabajo, siempre y cuando éstos no amenacen la seguridad, salud y la integridad de las personas, o se rebasen la capacidad de los servicios de agua, drenaje y electricidad o la movilidad urbana.
- En el mismo sentido, se señala que la densificación en las edificaciones deberá estar únicamente limitada a que no se rebase la capacidad de los servicios de agua, drenaje, electricidad y la movilidad urbana. Para tal efecto, los gobiernos deberán garantizar que se consolide una red coherente de vialidades primarias, dotación de Espacios Públicos y equipamientos suficientes y de calidad.
- Se insta que las leyes de las entidades federativas deberán establecer los requisitos para toda autorización, licencia o permiso de toda construcción y cualquier actuación urbanística.
- Los municipios deberán hacer públicos todos los requisitos por vía escrita y, cuando sea posible, por electrónica; deberán establecer el tiempo de respuesta máximo por parte de las autoridades a las diferentes solicitudes y



DICTAMEN DE LA COMISIÓN DE DESARROLLO URBANO Y ORDENAMIENTO TERRITORIAL, A LA MINUTA CON PROYECTO DE DECRETO POR EL QUE SE EXPIDE LA LEY GENERAL DE ASENTAMIENTOS HUMANOS, ORDENAMIENTO TERRITORIAL Y DESARROLLO URBANO, Y SE REFORMA EL ARTÍCULO 3° DE LA LEY DE PLANEACIÓN.

que las respuestas a las solicitudes deben ser mediante acuerdo por escrito; que en los casos en que no proceda la autorización se deberá motivar y fundamentar en derecho las causas de la improcedencia en el acuerdo respectivo; que deberán considerar expresamente la aplicación de negativas fictas, para los casos en que la autoridad sea omisa en el tiempo de resolución de las solicitudes, sin perjuicio de la responsabilidad que por esta omisión recaiga sobre los servidores públicos; que deberán definir los medios e instancias de impugnación administrativa y judicial que, en su caso, procedan, así como los casos y condiciones para la suspensión y clausura de las obras en ejecución, que, en todo caso, deberán ser producto de resolución judicial, y los casos y condiciones para la revocación de autorizaciones.

- Garantizar que se cuente con la máxima certidumbre jurídica y transparencia en todas las autorizaciones, licencias y permisos en el país.
- Diversas especificaciones para el aprovechamiento de los predios en las zonas determinadas como Reservas y Destinos y en las zonas de urbanización ejidal.
- En materia de Resiliencia Urbana y la Prevención de Riesgos en los Asentamientos Humanos, la legislación local establecerá estrategias de Gestión Integral de Riesgos, incluyendo acciones de prevención y, en su caso, de reubicación de Asentamientos Humanos, así como acciones reactivas tales como provisiones financieras y operativas para la recuperación.
- El cumplimiento de lo establecido en la legislación en materia de Resiliencia Urbana y la Prevención de Riesgos en los Asentamientos Humanos, será obligatorio para todas las personas, físicas y morales, públicas o privadas y tendrán por objeto establecer las especificaciones a que estarán sujetos los procesos de ocupación del territorio, tales como aprovechamientos urbanos, edificación de obras de infraestructura, Equipamiento Urbano y viviendas, en zonas sujetas a riesgos geológicos e hidrometeorológicos.
- En relación con aquellos proyectos u obras que se encuentren ubicados en zonas de alto riesgo conforme a los planes o programas de Desarrollo Urbano y Ordenamiento territorial aplicables, las autoridades antes de otorgar



DICTAMEN DE LA COMISIÓN DE DESARROLLO URBANO Y ORDENAMIENTO TERRITORIAL, A LA MINUTA CON PROYECTO DE DECRETO POR EL QUE SE EXPIDE LA LEY GENERAL DE ASENTAMIENTOS HUMANOS, ORDENAMIENTO TERRITORIAL Y DESARROLLO URBANO, Y SE REFORMA EL ARTÍCULO 3° DE LA LEY DE PLANEACIÓN.

licencias relativas a Usos del suelo y edificaciones, construcciones, así como factibilidades y demás autorizaciones urbanísticas, deberán solicitar un estudio de prevención de riesgo que identifique que se realizaron las medidas de mitigación adecuadas.

- Cuando no exista regulación expresa, las obras e instalaciones siguientes deberán contar con estudios de prevención de riesgo, tomando en cuenta su escala y efecto: obras de infraestructura portuaria, aeroportuaria y las vías generales de comunicación; ductos y redes de infraestructura vial, hidráulica y de energía primaria; instalaciones de tratamiento, confinamiento, eliminación o disposición de residuos peligrosos y municipales; equipamientos de propiedad pública donde se brinden servicios de salud, educación, seguridad, transporte y abasto; e instalaciones de almacenamiento, confinamiento, distribución, venta o transformación de combustibles.
- La obligación de las autoridades federales, estatales o municipales de asegurarse, previamente a la expedición de las autorizaciones para el uso, edificación o aprovechamiento urbano o habitacional, cambio de uso del suelo o impactos ambientales, del cumplimiento de las leyes estatales y federales en materia de prevención de riesgos en los Asentamientos Humanos.
- En materia de Movilidad Urbana se establece que las políticas de movilidad urbana deberán asegurar que las personas puedan elegir libremente la forma de trasladarse a fin de acceder a los bienes, servicios y oportunidades que ofrecen sus Centros de Población.
- La obligación de cumplir con los principios establecidos en la ley, así como contemplar los lineamientos siguientes: garantizar la máxima interconexión entre vialidades; fomentar la distribución equitativa del Espacio Público de vialidades; promover los usos de suelo mixtos, la distribución jerárquica de equipamientos, favorecer una mayor flexibilidad en las alturas y densidades de las edificaciones y evitar la imposición de cajones de estacionamiento; entre otros.
- Que la federación, las entidades federativas y los municipios, en el ámbito de sus competencias, establecerán los instrumentos y mecanismos para



DICTAMEN DE LA COMISIÓN DE DESARROLLO URBANO Y ORDENAMIENTO TERRITORIAL, A LA MINUTA CON PROYECTO DE DECRETO POR EL QUE SE EXPIDE LA LEY GENERAL DE ASENTAMIENTOS HUMANOS, ORDENAMIENTO TERRITORIAL Y DESARROLLO URBANO, Y SE REFORMA EL ARTÍCULO 3° DE LA LEY DE PLANEACIÓN.

garantizar el tránsito a la Movilidad urbana; y promoverán en la población la adopción de nuevos hábitos de Movilidad urbana y prevención de accidentes.

- Respecto a los Instrumentos Normativos y de Control se contempla la creación, recuperación, mantenimiento y defensa del Espacio Público como principio de la Ley, por lo que en los procesos de planeación urbana, programación de inversiones públicas, aprovechamientos, etc. dentro de los Centros de Población, se deberá privilegiar el diseño, adecuación, mantenimiento y protección de Espacios Públicos, teniendo en cuenta siempre la evolución de la ciudad, así como lineamientos específicos para el uso aprovechamiento y custodia del Espacio Público.
- Respecto al papel del Espacio Público en la legislación local en la materia, se señala que éstas establecerán las disposiciones tendientes a que los planes y programas de Desarrollo Urbano que implementen acciones de Densificación, garanticen una dotación suficiente de Espacios Públicos por habitante y conectividad con base en las normas aplicables, por medio de la adquisición y habilitación de Espacios Públicos adicionales a los existentes dentro del polígono sujeto a Densificación.
- En materia de Gestión e Instrumentos de suelo para el Desarrollo Urbano se prevé la coordinación entre la federación, las entidades federativas, los municipios e incluso para algunos casos con el sector privado para llevar a cabo acciones en materia de Reservas territoriales para el Desarrollo Urbano y la vivienda, así como las acciones que la Secretaría promoverá en esta materia.
- En relación con las Regulaciones para el Suelo Proveniente del Régimen Agrario, se establecen los requisitos que se deberán cumplir para la incorporación de terrenos ejidales, comunales y de propiedad federal al Desarrollo Urbano y la vivienda, así como las disposiciones a las que se sujetará la regularización de la tenencia de la tierra para su incorporación al Desarrollo Urbano.
- En cuanto al Derecho de Preferencia que tendrán de la federación, entidades federativas y los municipios para adquirir los predios únicamente



DICTAMEN DE LA COMISIÓN DE DESARROLLO URBANO Y ORDENAMIENTO TERRITORIAL, A LA MINUTA CON PROYECTO DE DECRETO POR EL QUE SE EXPIDE LA LEY GENERAL DE ASENTAMIENTOS HUMANOS, ORDENAMIENTO TERRITORIAL Y DESARROLLO URBANO, Y SE REFORMA EL ARTÍCULO 3° DE LA LEY DE PLANEACIÓN.

comprendidos en las zonas de reserva territorial, este derecho se dará en igualdad de condiciones y para destino preferente de la constitución del Espacio Público.

Cabe destacar que este derecho sólo se podrá ejercer en un plazo máximo de treinta días naturales mediante mecanismos expeditos y simplificados, garantizando siempre el pago correspondiente. En caso de silencio administrativo por parte de las autoridades en el plazo establecido deberá entenderse que se renuncia a dicho derecho.

- Que los gobiernos de las entidades federativas y de los municipios podrán declarar polígonos para el desarrollo o aprovechamiento prioritario o estratégico de inmuebles, bajo el esquema de sistemas de actuación pública o privada, de acuerdo a los objetivos previstos en dichos instrumentos. Además, los actos de aprovechamiento urbano deberán llevarse a cabo, tanto por autoridades como por propietarios y poseedores del suelo, conforme a tales declaratorias y siempre ajustándose a las determinaciones de los planes o programas de Desarrollo Urbano y Metropolitano aplicables.
- Respecto a la Zonificación incluyente, se plantea que en los planes y programas de Desarrollo Urbano se podrán establecer instrumentos de Zonificación incluyente, mediante los cuales se incremente el coeficiente básico de utilización del suelo, en función de la capacidad urbana, para lo cual, los propietarios tendrán que pagar los derechos sobre el potencial de uso del suelo de las superficies a ampliar. Así mismo, señalan que la legislación local en la materia definirá los mecanismos y procedimientos para asegurar una administración transparente, eficiente y pública de los recursos que se generen.
- Que para la ejecución de los planes o programas de Desarrollo Urbano, las entidades federativas y los municipios, podrán promover ante propietarios e inversionistas la integración de la propiedad requerida mediante el reagrupamiento de predios. Además se señalan normas específicas a las cuales se sujetarán dichos reagrupamientos.



DICTAMEN DE LA COMISIÓN DE DESARROLLO URBANO Y ORDENAMIENTO TERRITORIAL, A LA MINUTA CON PROYECTO DE DECRETO POR EL QUE SE EXPIDE LA LEY GENERAL DE ASENTAMIENTOS HUMANOS, ORDENAMIENTO TERRITORIAL Y DESARROLLO URBANO, Y SE REFORMA EL ARTÍCULO 3° DE LA LEY DE PLANEACIÓN.

- Respecto a los Instrumentos para el Financiamiento del Desarrollo Urbano se establece que será responsabilidad de las autoridades de los distintos ámbitos de gobierno la aplicación de mecanismos financieros y fiscales que permitan que los costos de la ejecución o introducción de infraestructura primaria, servicios básicos, otras obras y acciones de interés público urbano se carguen de manera preferente a los que se benefician directamente de los mismos.
- Que las leyes estatales establecerán los mecanismos que aseguren que el Impuesto Predial se utilice preferentemente para cubrir la infraestructura, equipamientos y servicios públicos básicos donde se genere. Es decir, que el Impuesto Predial deje de utilizarse en gasto corriente y comience a utilizarse en inversión y mantenimiento de infraestructura en aquellas colonias y barrios donde se genere.
- Que las legislaturas de las entidades federativas podrán establecer contribuciones de mejoras o derechos por cooperación, para que los propietarios de bienes inmuebles que reciban un beneficio directo o que se encuentren ubicados dentro del área de impacto derivado de la ejecución de obras públicas, contribuyan para la ejecución de dichas acciones de manera directa.
- Que los municipios percibirán las contribuciones que tengan por base el cambio de valor de los inmuebles, por lo que en la legislación estatal en la materia, se establecerán los hechos generadores del cambio de valor en los inmuebles.
- Respecto a la Congruencia Presupuestal, se establece que la Cámara de Diputados del Congreso de la Unión y las Legislaturas de las entidades federativas, en la aprobación de los presupuestos de egresos respectivos, considerarán en cada ejercicio las partidas necesarias para ejecutar los planes o programas de zonas metropolitanas y constituirán fondos financieros comunes para la ejecución de acciones coordinadas entre los distintos órdenes de gobierno. Asimismo, la forma en que se efectuará la autorización presupuestal o de financiamiento, la forma en que se podrá acceder y las prioridades de uso que éstos tendrán.



DICTAMEN DE LA COMISIÓN DE DESARROLLO URBANO Y ORDENAMIENTO TERRITORIAL, A LA MINUTA CON PROYECTO DE DECRETO POR EL QUE SE EXPIDE LA LEY GENERAL DE ASENTAMIENTOS HUMANOS, ORDENAMIENTO TERRITORIAL Y DESARROLLO URBANO, Y SE REFORMA EL ARTÍCULO 3° DE LA LEY DE PLANEACIÓN.

- El ámbito de los programas territoriales operativos y los propósitos de los mismos.
- Instrumentos de Participación Democrática y Transparencia, previendo que en todas las etapas del proceso de ordenamiento territorial y la planeación del Desarrollo Urbano y Metropolitano, la federación, las entidades federativas, los municipios y las demarcaciones territoriales, promoverán la participación ciudadana.
- Se reafirma el derecho de las personas para obtener información gratuita, oportuna, veraz, pertinente, completa y en formatos abiertos de las disposiciones de planeación urbana y Zonificación que regulan el aprovechamiento de predios en sus propiedades, sus barrios y sus colonias.
- Que el Sistema de Información Territorial y Urbano estará disponible para su consulta en medios electrónicos y se complementará con la información de otros registros e inventarios sobre el territorio.
- Que la federación, las entidades federativas, los municipios y las demarcaciones territoriales de la Ciudad de México, promoverán la profesionalización del servicio público en materia de Desarrollo Urbano.
- Respecto a los observatorios ciudadanos, que serán los gobiernos federal, de las entidades federativas, de los municipales y de las demarcaciones territoriales, quienes promoverán la creación y funcionamiento de observatorios urbanos, con la asociación o participación plural de la sociedad, de las instituciones de investigación académica, de los colegios de profesionistas, de los organismos empresariales, de las organizaciones de la sociedad civil y el gobierno, para el estudio, investigación, organización y difusión de información y conocimientos sobre los problemas socio-espaciales y los nuevos modelos de políticas urbanas y regionales y de gestión pública.
- Que los encargados de fomentar la coordinación y la concentración de acciones e inversiones entre los sectores público, social y privado; serán la federación, las entidades federativas, los municipios y las demarcaciones territoriales.



DICTAMEN DE LA COMISIÓN DE DESARROLLO URBANO Y ORDENAMIENTO TERRITORIAL, A LA MINUTA CON PROYECTO DE DECRETO POR EL QUE SE EXPIDE LA LEY GENERAL DE ASENTAMIENTOS HUMANOS, ORDENAMIENTO TERRITORIAL Y DESARROLLO URBANO, Y SE REFORMA EL ARTÍCULO 3º DE LA LEY DE PLANEACIÓN.

- Que la Secretaría de Hacienda y Crédito Público en coordinación con Secretaría de Desarrollo Agrario, Territorial y Urbano, tomará las medidas necesarias para que las instituciones de crédito no autoricen operaciones de los gobiernos de las entidades federativas o sus municipios contrarias a la legislación y a los planes o programas de desarrollo urbano. Además, la planeación de las obras públicas y de los servicios relacionados con las mismas deberá ajustarse a lo dispuesto en la Ley, así como a los planes y programas de ordenamiento territorial, de desarrollo urbano y metropolitano.
- En relación con la Denuncia Ciudadana, serán las entidades federativas, en el ámbito de sus respectivas jurisdicciones, quienes promuevan mecanismos de contraloría o vigilancia social, donde participen los vecinos, usuarios, instituciones académicas, organizaciones sociales, entre otros, en el cumplimiento y ejecución de normas oficiales mexicanas, de los planes y programas, aplicando los principios establecidos en la Ley, y en su caso denunciando ante la instancia de procuración de ordenamiento territorial cualquier violación a la normatividad aplicable.
- Respecto a la denuncia ciudadana, que toda persona, física o moral, podrá denunciar ante la instancia de procuración de ordenamiento territorial u otras autoridades locales todo hecho, acto u omisión que contravenga las disposiciones de la Ley, las leyes estatales en la materia, las normas oficiales mexicanas o los planes o programas.
- Que toda persona que cause daños o efectos negativos al ordenamiento territorial, Asentamientos Humanos o al Desarrollo Urbano, será responsable y estará obligada a reparar los daños causados, de conformidad con la legislación civil aplicable.
- Que la violación a la Ley, a las leyes estatales en la materia y a los planes o programas, por parte de cualquier servidor público, dará origen a la responsabilidad y sanciones. Además, cualquier acto, convenio, contrato relativo a la propiedad o cualquier otro derecho relacionado con el aprovechamiento de áreas y predios que contravengan la Ley, la legislación estatal en la materia y los planes o programas, no surtirán efecto.



DICTAMEN DE LA COMISIÓN DE DESARROLLO URBANO Y ORDENAMIENTO TERRITORIAL, A LA MINUTA CON PROYECTO DE DECRETO POR EL QUE SE EXPIDE LA LEY GENERAL DE ASENTAMIENTOS HUMANOS, ORDENAMIENTO TERRITORIAL Y DESARROLLO URBANO, Y SE REFORMA EL ARTÍCULO 3° DE LA LEY DE PLANEACIÓN.

- La nulidad de actos, convenios y contratos relativos a la propiedad o cualquier otro derecho relacionado con la utilización de áreas y predios, declarada por las autoridades competentes, a efecto de que no tengan lugar abusos por parte de autoridades administrativas.
- Que los encargados de autorizar definitivamente escrituras públicas de actos, convenios y contratos relacionados con la propiedad, posesión o derechos reales, en regímenes de derecho privado, público o social, previa comprobación de la existencia de las constancias, autorizaciones, permisos o licencias que las autoridades competentes expidan en relación con la utilización o disposición de áreas o predios, de conformidad con lo previsto en la Ley, la legislación estatal de Desarrollo Urbano y otras disposiciones jurídicas aplicables, serán los fedatarios públicos.
- Que no surtirán efectos los permisos, autorizaciones o licencias que contravengan lo establecido en los planes o programas de Desarrollo Urbano.
- Que las inscripciones de los registros públicos de la propiedad, así como las cédulas catastrales, deberán especificar en su contenido los datos precisos de la Zonificación, limitaciones, restricciones y reglas de aprovechamiento contenidas en los planes y programas de Desarrollo Urbano que apliquen a la propiedad inmobiliaria.
- Finalmente, se prevén sanciones para las autoridades o servidores públicos que no cumplan con lo establecido con la Ley o atiendan las recomendaciones de la misma. Así como la obligación de éstos para resguardar los expedientes de las autorizaciones y procedimientos administrativos donde intervengan en materia del Desarrollo Urbano, tales como las sanciones a aquellos que propicien o permitan la ocupación irregular de terrenos.

El Régimen Transitorio establece lo siguiente:

- Que la Ley General de Asentamientos Humanos entrara en vigor al día siguiente de su publicación en el Diario Oficial de la Federación.



DICTAMEN DE LA COMISIÓN DE DESARROLLO URBANO Y ORDENAMIENTO TERRITORIAL, A LA MINUTA CON PROYECTO DE DECRETO POR EL QUE SE EXPIDE LA LEY GENERAL DE ASENTAMIENTOS HUMANOS, ORDENAMIENTO TERRITORIAL Y DESARROLLO URBANO, Y SE REFORMA EL ARTÍCULO 3° DE LA LEY DE PLANEACIÓN.

- Que se abroga la Ley General de Asentamientos Humanos de 1993, así como todas las disposiciones legales y reglamentarias que se opongan a lo establecido en la nueva Ley.
- Que en el plazo de un año a partir de la entrada en vigor de la nueva Ley:
 - Las autoridades de los tres órdenes de gobierno deberán adecuar todas las disposiciones legales y reglamentarias a la nueva Ley.
 - Se deberán formular o adecuar los planes y programas de desarrollo urbano de los centros de población mayores a cien mil habitantes, así como los planes nacional, estatales y metropolitanos, incluyendo todos los nuevos instrumentos de gestión a los que alude esta Ley.
 - Los gobiernos locales y municipales, convocarán a las sesiones de instalación de los Consejos Locales y Municipales de Ordenamiento Territorial, Desarrollo Urbano y Metropolitano.
 - La Secretaría de Desarrollo Agrario, Territorial y Urbano, expedirá los lineamientos en materia de equipamiento, infraestructura, medio ambiente y vinculación con el entorno, a que se sujetarán las acciones de suelo financiadas con recursos federales, así como las de los organismos que financien vivienda para los trabajadores de acuerdo con el artículo 8, fracción IV de la presente Ley.
 - La Secretaría de Desarrollo Agrario, Territorial y Urbano, emitirá los criterios y lineamientos normativos para la delimitación territorial de las zonas metropolitanas y conurbaciones.
 - La Secretaría emitirá los lineamientos a través de los cuales se establecerán métodos y procedimientos para medir y asegurar que los proyectos y acciones vinculados con las materias de interés metropolitano.
 - Las legislaturas locales adecuarán sus códigos penales para que se configuren como delitos las conductas de los sujetos privados o públicos que promuevan o se beneficien con la ocupación irregular de áreas o predios.
- Que en un plazo de seis meses contado a partir de la entrada en vigor de esta Ley:
 - Se deberán ampliar las facultades de la Procuraduría Agraria.
 - El gobierno federal deberá convocar a la instalación del Consejo Nacional de Ordenamiento Territorial y Desarrollo Urbano; que la Secretaría de



DICTAMEN DE LA COMISIÓN DE DESARROLLO URBANO Y ORDENAMIENTO TERRITORIAL, A LA MINUTA CON PROYECTO DE DECRETO POR EL QUE SE EXPIDE LA LEY GENERAL DE ASENTAMIENTOS HUMANOS, ORDENAMIENTO TERRITORIAL Y DESARROLLO URBANO, Y SE REFORMA EL ARTÍCULO 3° DE LA LEY DE PLANEACIÓN.

Desarrollo Agrario, Territorial y Urbano, emitirá los lineamientos para la integración y funcionamiento de la Comisión Intersecretarial de Ordenamiento Territorial, Desarrollo Urbano y Vivienda que tendrá por objeto establecer, evaluar y coordinar políticas, programas y acciones en las materias de esta Ley.

o La Secretaría de Desarrollo Agrario, Territorial y Urbano creará e iniciará las operaciones del Sistema de Información Territorial y Urbano; y establecerá los lineamientos para la certificación de especialistas en gestión territorial, que coadyuven y tengan una participación responsable en el proceso de evaluación del impacto territorial, así como en otros temas para el cumplimiento y aplicación de la Ley.

✓ Reformas a la Ley de Metrología con el propósito de regular las normas oficiales mexicanas en materia de lineamientos, criterios, especificaciones técnicas y procedimientos que deberán observar los tres órdenes de gobierno para garantizar las medidas adecuadas para el ordenamiento territorial y el desarrollo urbano y metropolitano en los términos previstos en la Ley General de Asentamientos Humanos, Ordenamiento Territorial y Desarrollo Urbano

✓ En las reformas a la Ley de Planeación se incluye como parte del concepto de planeación nacional, el ordenamiento territorial de los asentamientos humanos y el desarrollo urbano.

INICIATIVAS TURNADAS A LA COMISIÓN

Este órgano legislativo, no es omiso en destacar que diputados de diversos grupos parlamentarios han presentado sendas iniciativas con el propósito de atender problemáticas vinculadas al desarrollo urbano, la movilidad, la integración de conceptos de sustentabilidad, resiliencia, productividad, inclusión y seguridad; así como regulación de zonas metropolitanas; espíritu que se recoge en la Minuta de análisis.

En ese tenor, se destacan las iniciativas turnadas a la Comisión de Desarrollo Urbano y Ordenamiento Territorial siguientes:



DICTAMEN DE LA COMISIÓN DE DESARROLLO URBANO Y ORDENAMIENTO TERRITORIAL, A LA MINUTA CON PROYECTO DE DECRETO POR EL QUE SE EXPIDE LA LEY GENERAL DE ASENTAMIENTOS HUMANOS, ORDENAMIENTO TERRITORIAL Y DESARROLLO URBANO, Y SE REFORMA EL ARTÍCULO 3° DE LA LEY DE PLANEACIÓN.

1. Con fecha 30 de septiembre de 2016, se recibió en la Comisión de Desarrollo Urbano y Ordenamiento Territorial una Iniciativa suscrita diputados integrantes del PVEM por con proyecto de decreto que reforma y adiciona diversas disposiciones de la Ley General de Asentamientos Humanos.
2. Con fecha 22 de junio de 2016, se recibió en la Comisión de Desarrollo Urbano y Ordenamiento Territorial una Iniciativa con proyecto de decreto que reforma los artículos 2, 32 y 33 de la Ley General de Asentamientos Humanos, presentada por el Diputado Francisco Javier Pinto Torres con el objetivo fundamental de establecer el término sustentabilidad dentro del marco de la Ley.
3. Con fecha 23 de mayo de 2016, se recibió en la Comisión de Desarrollo Urbano y Ordenamiento Territorial una Iniciativa con proyecto de decreto que reforma y adiciona diversas disposiciones de la Ley General de Asentamientos Humanos, presentada por el Diputado Pablo Basáñez García en materia de movilidad humana, planeación estratégica y desarrollo metropolitano.
4. Con fecha 26 de abril de 2016, se recibió en la Comisión de Desarrollo Urbano y Ordenamiento Territorial una Iniciativa con proyecto de decreto que expide la Ley General de Desarrollo Metropolitano, presentada por el Diputado Salvador Zamora Zamora con el objetivo de elevar a rango de Ley y por lo tanto de observancia fiscal, los recursos del fondo metropolitano y permitir la participación activa de los municipios o demarcaciones territoriales en la toma de decisiones del ejercicio de dicho presupuesto.
5. Con fecha 26 de abril de 2016, se recibió en la Comisión de Desarrollo Urbano y Ordenamiento Territorial una Iniciativa con proyecto de decreto que reforma y adiciona diversas disposiciones de la Ley General de Asentamientos Humanos, presentada por el Diputado Jonadab Martínez García, con el propósito de establecer las bases, directrices y criterios para la planificación, regulación y gestión de la movilidad urbana sustentable como un elemento inherente del desarrollo urbano de los asentamientos humanos.
6. Con fecha 14 de abril de 2016, se recibió en la Comisión de Desarrollo Urbano y Ordenamiento Territorial una Iniciativa con proyecto de decreto que expide

la Ley General de Desarrollo Urbano, Ordenamiento Territorial, Ecológico y Patrimonial Sustentable, presentada por la Diputada Adriana Sarur Torre, cuyo objetivo es crear un ordenamiento jurídico conforme a los cuales se llevará a cabo la planeación del desarrollo urbano, ordenamiento territorial, ecológico y patrimonial sustentable nacional.

7. Con fecha 3 de diciembre de 2015, se recibió en la Comisión de Desarrollo Urbano y Ordenamiento Territorial una Iniciativa de la Diputada Yolanda de la Torre Valdez, con proyecto de decreto por el que se reforma y adiciona diversas disposiciones de la Ley de Vivienda y de la Ley General de Asentamientos Humanos con el objetivo de garantizar la interacción plena de las personas con discapacidad y persona adultas mayores.
8. Con fecha 5 de noviembre de 2015, se recibió en la Comisión de Desarrollo Urbano y Ordenamiento Territorial una Iniciativa con proyecto de decreto que reforma el artículo 32 de la Ley General de Asentamientos Humanos, presentada por la Diputada Delia Guerrero Coronado con el objetivo de establecer que en la legislación estatal de desarrollo urbano, se crearan las disposiciones para la regulación de estacionamientos.

Una vez planteados los antecedentes, contenido y objetivo de la Minuta, la Comisión de Desarrollo Urbano y Ordenamiento Territorial de la Cámara de Diputados como instancia legislativa competente para atender la presente Minuta, en virtud de que la Ley Orgánica del Congreso General de los Estados Unidos Mexicanos en su artículo 39 numeral 3, establece que las comisiones ordinarias tendrán a su cargo las cuestiones relacionadas con la materia propia de su denominación; en ejercicio de dichas facultades, la Comisión Dictaminadora emite las siguientes:

CONSIDERACIONES

PRIMERA. Consideraciones generales.

Esta Comisión coincide con los planteamientos vertidos en la exposición de motivos de la Iniciativa y las consideraciones del Dictamen del Senado de la República relativo al Proyecto de Decreto que expide la Ley General de Asentamientos Humanos, Ordenamiento Territorial y Desarrollo Urbano.



DICTAMEN DE LA COMISIÓN DE DESARROLLO URBANO Y ORDENAMIENTO TERRITORIAL, A LA MINUTA CON PROYECTO DE DECRETO POR EL QUE SE EXPIDE LA LEY GENERAL DE ASENTAMIENTOS HUMANOS, ORDENAMIENTO TERRITORIAL Y DESARROLLO URBANO, Y SE REFORMA EL ARTÍCULO 3° DE LA LEY DE PLANEACIÓN.

SEGUNDA. Respecto a la necesidad de una nueva legislación en la materia.

Esta Comisión Dictaminadora, al realizar el análisis de los contenidos y alcances, toma en consideración que la legislación en materia de Asentamientos Humanos surge en 1976, y que está sustentada en una Reforma Constitucional a los artículos 27, 73 y 115, misma que se modificó en 1993 con una nueva Ley del mismo nombre, sin embargo, coincidiendo plenamente con el proyecto enviado por la Cámara de Senadores, se requiere una legislación que responda a los retos del país, que se manifiestan en desorden, carencias y deterioro urbano; asociados a la falta de planeación, la poca cultura de prevención, y la falta de instrumentos adecuados que permitan una efectiva ordenación del territorio, a través de una Política de Estado, que defina claramente obligaciones y sanciones para quien infrinja la Ley.

En este lapso el país sufrió de un intenso proceso de urbanización y de metropolización: la población total en 1970 era de 48.3 millones de habitantes de los cuales 21.5 millones eran urbanos y representaban el 44.6% de la población total. Para 2015, considerando los datos preliminares de la encuesta inter-censal, la población total es de 119.5 millones de habitantes y la población urbana es de 85.7 millones (72%). Por su parte la población en las 59 áreas metropolitanas se estima, para 2015, en 68.8 millones de habitantes, lo que representa 57% de la población total del país.

Ante la carencia de una política integral de ordenamiento territorial, desarrollo urbano y metropolitano y con limitados instrumentos de coordinación, el proceso de urbanización se ha caracterizado por su dispersión, alto costo y desarticulación, con consecuencias en la mala calidad de vida de la población y la falta de acceso a los servicios. Adicionalmente, la presencia de fenómenos naturales adversos producto del cambio climático se ha intensificado en los últimos años, lo que hace necesario contar con instrumentos que permitan prevenir los daños que pueden causar estos acontecimientos.

TERCERA. Sobre el nuevo modelo urbano y ordenamiento territorial.

Esta Comisión coincide con los planteamientos de la nueva Ley, ya que es imprescindible renovar la visión del modelo urbano con el que hemos venido



DICTAMEN DE LA COMISIÓN DE DESARROLLO URBANO Y ORDENAMIENTO TERRITORIAL, A LA MINUTA CON PROYECTO DE DECRETO POR EL QUE SE EXPIDE LA LEY GENERAL DE ASENTAMIENTOS HUMANOS, ORDENAMIENTO TERRITORIAL Y DESARROLLO URBANO, Y SE REFORMA EL ARTÍCULO 3° DE LA LEY DE PLANEACIÓN.

construyendo nuestras ciudades, es necesario armonizar las regulaciones en la materia con los estándares internacionales en materia de protección civil, impulsar planes de desarrollo que incorporen, de forma obligatoria, la gestión integral del riesgo, y dar herramientas a las autoridades de los tres órdenes de gobierno para que pueda participar en la regulación y sanción de asentamientos humanos.

El marco legal relacionado con el ordenamiento territorial enunciado en la vigente Ley General de Asentamientos Humanos no responde a la problemática y retos de hoy; se requiere una nueva ley que fortalezca los instrumentos de planeación, regulación y desarrollo de los asentamientos humanos, en particular atendiendo a la gobernanza metropolitana y al crecimiento urbano.

Coincidiendo con el proyecto que se dictamina, los principios de la ley deben promover y garantizar ciudades más incluyentes, seguras, resilientes, productivas, sostenibles, así como integrar el concepto de Derecho a la Ciudad. Debe plantear mecanismos de coordinación interinstitucional con amplia participación ciudadana en la planeación, gestión y evaluación de los procesos que la ley regula.

Asimismo, debe establecer un sistema que procure la defensa de los derechos humanos vinculados al ordenamiento territorial y en su caso que concluya con sanciones para quienes incumplan los propósitos y programas en materia de asentamientos humanos, ordenamiento territorial y desarrollo urbano.

CUARTA. Contenidos de la nueva ley.

Esta dictaminadora coincide con lo planteado por el Proyecto de Ley General de Asentamientos Humanos, Ordenamiento Territorial y Desarrollo Urbano enviada por el Senado.

De modo particular, se destacan los siguientes contenidos del proyecto, que se consideran un avance substancial sobre la legislación vigente. Los comentarios siguen la estructura que se propone para el nuevo ordenamiento.

El Título 1 resulta fundamental, en tanto que plantea las declaraciones normativas superiores de la Ley y sirve para orientar sus planteamientos estratégicos y de gestión operativa. De modo especial destacan los principios, al señalar que la Ley se regirá por el principio territorial y urbano básico de Derecho a la Ciudad, que



DICTAMEN DE LA COMISIÓN DE DESARROLLO URBANO Y ORDENAMIENTO TERRITORIAL, A LA MINUTA CON PROYECTO DE DECRETO POR EL QUE SE EXPIDE LA LEY GENERAL DE ASENTAMIENTOS HUMANOS, ORDENAMIENTO TERRITORIAL Y DESARROLLO URBANO, Y SE REFORMA EL ARTÍCULO 3° DE LA LEY DE PLANEACIÓN.

articula el ordenamiento territorial y la planeación de las ciudades, zonas metropolitanas, y sus áreas de influencia, con los derechos humanos universales suscritos por México y los establecidos en la CPEUM. Este principio básico enmarca los principios de Equidad, e inclusión; Derecho a la propiedad urbana; Coherencia y racionalidad; Participación democrática y transparencia; Productividad y eficiencia; Protección y progresividad del espacio público; Resiliencia, seguridad urbana y riesgo; Sustentabilidad ambiental; Accesibilidad universal y movilidad.

Estos principios de desarrollo territorial, responden en todos los casos a artículos de la Declaración Universal de los Derechos Humanos, en su primera, segunda y tercera generación.

Los diez principios señalados sustentan y orientan la política e instrumentos materia de esta ley, concebidos como cursos integrados de acción para los distintos ámbitos territoriales. La consideración fundamental es que se requiere de la planeación para impulsar acciones racionales, ampliar las posibilidades de elección, y regular los aspectos inequitativos y adversos intrínsecos a los mecanismos del mercado inmobiliario.

En el Título 2, relativo a la Concurrencia entre Órdenes de Gobierno, Coordinación y Concertación trata de un aspecto fundamental para enfrentar la complejidad de los procesos de ordenamiento territorial con una variedad requerida de instrumentos. Entre ellos, la definición clara de atribuciones y funciones, resulta crítico para que el ordenamiento territorial y la planeación urbana y metropolitana operen de manera congruente coordinada y concertada.

La Ley pone un énfasis especial en llegar a esa definición. En igual sentido, el proyecto de Ley se ocupa del tema de la concurrencia, determinando una serie de disposiciones relativas a las relaciones entre los tres órdenes de gobierno y los diferentes sectores gubernamentales, así como las que se establecen entre el gobierno y la sociedad civil, tomando en cuenta el principio de subsidiaridad y los imperativos de la gobernanza democrática.

Con relación a las atribuciones de la Federación, éstas se enmarcan en la Ley Orgánica de la Administración Pública Federal y otras leyes que determinan sus atribuciones. Se precisa la rectoría del Estado en la materia, así como en la conducción de las políticas de asentamientos humanos, ordenamiento territorial y



DICTAMEN DE LA COMISIÓN DE DESARROLLO URBANO Y ORDENAMIENTO TERRITORIAL, A LA MINUTA CON PROYECTO DE DECRETO POR EL QUE SE EXPIDE LA LEY GENERAL DE ASENTAMIENTOS HUMANOS, ORDENAMIENTO TERRITORIAL Y DESARROLLO URBANO, Y SE REFORMA EL ARTÍCULO 3° DE LA LEY DE PLANEACIÓN.

desarrollo urbano. Se atribuyen funciones para ejecutar la estrategia y programa nacional, la expedición de lineamientos, emisión de normas oficiales, promotor de la participación social, coordinador con entidades federativas y municipios en diversas encomiendas, así mismo como asesor de entidades y municipios para la elaboración de planes y programas de desarrollo urbano, entre otras atribuciones.

Con relación a las atribuciones de las Entidades Federativas, se mantiene congruencia y pleno respeto con las disposiciones normativas de las entidades federativas vinculadas con esta Ley General. Destacan entre muchas otras, las atribuciones para generar un régimen de responsabilidades expreso para las autoridades estatales o municipales que permitan la ocupación irregular de la tierra o autoricen acciones urbanísticas en áreas no aptas o fuera de las normas, así como determinar los tipos penales de las acciones que violen las diversas disposiciones en la materia.

Por su parte, las atribuciones de los municipios se configuran con pleno respeto al artículo 115 Constitucional. El Proyecto de Ley otorga atribuciones a los municipios de acuerdo con sus disposiciones normativas. Entre éstas vale la pena señalar que si bien se considera como su atribución formular, aprobar, administrar, cumplir y ejecutar los planes o programas municipales de desarrollo urbano, éstos deberán guardar una plena congruencia y vinculación con los programas nacionales y estatales, y cumplir las normas oficiales que emita la Federación. De igual forma se respeta su facultad de expedir las autorizaciones, licencias o permisos de las diversas acciones urbanísticas, pero se precisa que éstas deberán ser con estricto apego a las disposiciones jurídicas locales, planes o programas de desarrollo urbano.

El Título 3 se encarga de promover la creación de órganos deliberativos y auxiliares para asegurar la consulta, opinión y discusión de las políticas, planes y programas de ordenamiento territorial y planeación del desarrollo urbano y metropolitano, la Federación, las entidades federativas y los municipios, en el ámbito de sus respectivas competencias, la Ley prevé la conformación y funciones de los siguientes órganos auxiliares de consulta, participación social y conformación plural:

- El Consejo Nacional de Ordenamiento Territorial y Desarrollo Urbano;
- Los consejos estatales de ordenamiento territorial y desarrollo urbano;
- Las Comisiones metropolitanas y de conurbaciones; y



DICTAMEN DE LA COMISIÓN DE DESARROLLO URBANO Y ORDENAMIENTO TERRITORIAL, A LA MINUTA CON PROYECTO DE DECRETO POR EL QUE SE EXPIDE LA LEY GENERAL DE ASENTAMIENTOS HUMANOS, ORDENAMIENTO TERRITORIAL Y DESARROLLO URBANO, Y SE REFORMA EL ARTÍCULO 3° DE LA LEY DE PLANEACIÓN.

- Los consejos municipales de desarrollo urbano y vivienda, de ser necesarios.

El Título 4 se refiere al Sistema de Planeación del Ordenamiento Territorial, Desarrollo Urbano y Metropolitano. Sobre el mismo, los miembros de esta Comisión lo estiman de la mayor relevancia. Coinciden con el Proyecto del Senado de la República en el sentido de que el ordenamiento territorial y el desarrollo urbano constituyen la base material para el desarrollo nacional. El Proyecto de Ley destaca la necesidad de abordar todos los ámbitos territoriales y asegurar su mutual congruencia y coordinación.

La planeación y regulación del ordenamiento territorial, de los asentamientos humanos, del desarrollo urbano, y de las zonas metropolitanas y áreas conurbadas, forman parte del Sistema Nacional de Planeación Democrática. La planeación territorial estará a cargo, de manera concurrente, de la Federación, las entidades federativas, y los municipios, de acuerdo a la competencia que les determina la Constitución de la República y las demás leyes aplicables.

Los programas y planes que integran estas materias comprenden la Estrategia Nacional de Ordenamiento Territorial; el Programa Nacional de Ordenamiento Territorial y Desarrollo Urbano, los programas estatales de ordenamiento territorial y desarrollo urbano; los programas de zonas metropolitanas o conurbaciones; los planes o programas municipales de desarrollo urbano; así como los planes y programas derivados de los anteriores.

Entre estos instrumentos de planeación, destaca la Estrategia Nacional de Ordenamiento Territorial que tiene como objetivo la utilización racional del territorio en el mediano y largo plazo, el desarrollo equilibrado del país y la promoción de la certidumbre jurídica en la tenencia, uso y aprovechamiento del suelo. Esta Estrategia será el instrumento para configurar la dimensión espacial del desarrollo del país en el mediano y largo plazo y, en consecuencia, establecer el marco básico de referencia y congruencia territorial con el Plan Nacional de Desarrollo y los programas sectoriales, especiales y regionales del país.

Por su parte, el Programa Nacional de Ordenamiento Territorial y Desarrollo Urbano, se sujetará a las previsiones del Plan Nacional de Desarrollo, y la Estrategia Nacional de Ordenamiento Territorial; se define su contenido y se trazan los lineamientos básicos de coordinación, concertación y aprobación del plan.



DICTAMEN DE LA COMISIÓN DE DESARROLLO URBANO Y ORDENAMIENTO TERRITORIAL, A LA MINUTA CON PROYECTO DE DECRETO POR EL QUE SE EXPIDE LA LEY GENERAL DE ASENTAMIENTOS HUMANOS, ORDENAMIENTO TERRITORIAL Y DESARROLLO URBANO, Y SE REFORMA EL ARTÍCULO 3° DE LA LEY DE PLANEACIÓN.

En complemento, corresponderá a las entidades federativas, así como a los municipios y demarcaciones territoriales la formulación y aplicación de los Programas Estatales y Municipales en la materia. Por ello es afortunado que la Ley General que se propone determine el contenido de estos programas, y la forma y procedimientos para que los gobiernos de las entidades federativas y los sectores social y privado participen en su formulación, modificación, seguimiento, ejecución, control, evaluación y vigilancia; en concordancia con la Estrategia Nacional de Ordenamiento Territorial.

Esta Comisión estima que el fenómeno metropolitano es un tema crítico para el desarrollo del país, por ello coincide con el Senado, en el sentido de que es indispensable establecer la definición y caracterización de las zonas metropolitanas de interés estratégico para el desarrollo territorial nacional, con base en la Estrategia Nacional de Ordenamiento Territorial. También está de acuerdo en que es necesario definir las materias de interés metropolitano; y el contenido, la forma y procedimientos para la gobernanza metropolitana para que, de acuerdo a sus atribuciones, la Federación, las entidades federativas, los municipios y los sectores social y privado participen en la formulación de estos programas, su modificación, seguimiento, ejecución, control, evaluación y vigilancia.

El tema de la gobernanza metropolitana es un complemento indispensable para la gestión metropolitana.

Esta Comisión estima que es imperativo establecer los mecanismos y los instrumentos que aseguren la acción coordinada de los tres órdenes de gobierno y la participación de la sociedad para lograr una eficaz gobernanza metropolitana, tal como se propone en el proyecto de mérito.

El Título 5, relativo a las Regulaciones a la Propiedad en los Centros de Población toca de modo específico el tema del aprovechamiento del suelo. Esta Comisión concuerda en que la utilización y aprovechamiento racional del suelo constituye la materia prima de la planeación territorial. Es necesario, por lo tanto, destacar la importancia de su regulación, tal como lo propone el Proyecto de Ley.

El Título 6 del Proyecto de Ley que se dictamina, se ocupa de un tema crítico de la agenda nacional, bajo el tema de la Resiliencia Urbana, pretende dar cuenta y



DICTAMEN DE LA COMISIÓN DE DESARROLLO URBANO Y ORDENAMIENTO TERRITORIAL, A LA MINUTA CON PROYECTO DE DECRETO POR EL QUE SE EXPIDE LA LEY GENERAL DE ASENTAMIENTOS HUMANOS, ORDENAMIENTO TERRITORIAL Y DESARROLLO URBANO, Y SE REFORMA EL ARTÍCULO 3° DE LA LEY DE PLANEACIÓN.

enfrentar con prevención y previsión, la incidencia creciente de desastres de origen natural y antropogénico, agudizados por fenómenos sociales, económicos y ambientales, justificando así la importancia de establecer mecanismos eficientes de resiliencia para nuestras ciudades.

Se conceptualiza la Resiliencia como la capacidad de un sistema, comunidad o sociedad potencialmente expuesta a un peligro para resistir, asimilar, adaptarse y recuperarse de sus efectos en un corto plazo y de manera eficiente, a través de la preservación y restauración de sus estructuras básicas y funcionales, para lograr una mejor protección futura y mejorar las medidas de reducción de riesgos. Al efecto, la legislación local establecerá estrategias de Gestión Integral de Riesgos.

Es positivo que el Proyecto del Senado determine que las normas que establece este capítulo sobre Resiliencia Urbana sean de aplicación obligatorias para todas las personas, físicas y morales, públicas o privadas y tienen por objeto establecer las especificaciones a que estarán sujetos los procesos de ocupación del territorio, tales como aprovechamientos urbanos, edificación de obras de infraestructura, equipamientos urbanos y viviendas, en zonas sujetas a riesgos geológicos e hidrometeorológicos, a fin de prevenir riesgos a la población y evitar daños irreversibles en sus personas o sus bienes, así como para mitigar los impactos y costos económicos y sociales en los centros de población.

El Título 7 que propone el Proyecto del Senado toca un tema que se encuentra en las preocupaciones más sentidas del gobierno y de la ciudadanía.

Del tema de la Movilidad Urbana depende, en buena medida, la calidad de vida de las personas, la economía familiar y hasta el desempeño ambiental de las ciudades. La accesibilidad que nos permite interrelacionar diferentes actividades es fundamental para el desarrollo. Entre los diferentes medios que permiten asegurar esa accesibilidad, la movilidad tiene un papel fundamental, que adquiere un papel importante en esta Ley.

Consideramos positivo que el Proyecto de Ley señale los lineamientos para las políticas públicas de movilidad urbana, las que deberán asegurar que las personas puedan elegir libremente la forma de trasladarse a fin de acceder a los bienes, servicios y oportunidades que ofrecen sus centros de población. Así mismo determina que la Federación, entidades federativas y municipios, en el ámbito de sus



DICTAMEN DE LA COMISIÓN DE DESARROLLO URBANO Y ORDENAMIENTO TERRITORIAL, A LA MINUTA CON PROYECTO DE DECRETO POR EL QUE SE EXPIDE LA LEY GENERAL DE ASENTAMIENTOS HUMANOS, ORDENAMIENTO TERRITORIAL Y DESARROLLO URBANO, Y SE REFORMA EL ARTÍCULO 3° DE LA LEY DE PLANEACIÓN.

competencias, deberán establecer los instrumentos y mecanismos para garantizar el tránsito a la movilidad urbana sustentable, así como promover en la población la adopción de nuevos hábitos de movilidad urbana sustentable y prevención de accidentes.

El Título 8, relacionado con los Instrumentos Normativos y de Control considera que los fenómenos y procesos complejos, como los territoriales, solamente pueden ser orientados con una serie igualmente compleja de instrumentos integrados, sistémicos. En el Proyecto de Ley se hace un esfuerzo especial para fortalecer los instrumentos en todas sus modalidades.

También es afortunado que destaque la importancia de la gestión como componente esencial de los procesos de planeación para transformar la realidad. La complejidad de los sistemas urbano-rurales, de los asentamientos humanos y de las zonas metropolitanas, implica que la planeación de su desarrollo se realice con una amplia variedad requerida de instrumentos:

El siguiente tema que aborda el Proyecto de Ley que se dictamina, es el de la Regulación del Espacio Público. Los miembros de la Comisión consideran que la creación, recuperación, mantenimiento y defensa del espacio público para todo tipo de usos comunitarios y para la movilidad urbana sustentable es y debe ser de la más alta prioridad para el gobierno; por lo que en los procesos de planeación urbana, programación de inversiones públicas, aprovechamiento y utilización de áreas, polígonos y predios baldíos o mostrencos, públicos o privados, dentro de los centros de población, se deberá privilegiar el diseño y adecuación de espacios públicos.

El Título 9 toca el tema de la Gestión e Instrumentos de Suelo para el Desarrollo Urbano, mismos que se plantean para garantizar el crecimiento ordenado de los centros urbanos y la posibilidad de que los grupos sociales más vulnerables cuenten con suelo servido, accesible en todos sentidos, es fundamental la constitución de derechos de vía, reservas territoriales, y fomento al aprovechamiento de zonas sub o inutilizadas.

Este apartado comprende una amplia gama de instrumentos con los cuales la Comisión está de acuerdo, como el derecho de preferencia, la reagrupación parcelaria, y la transferencia de derechos, entre otros. Establece las normas y lineamientos para el control y regulación del crecimiento, conservación,



DICTAMEN DE LA COMISIÓN DE DESARROLLO URBANO Y ORDENAMIENTO TERRITORIAL, A LA MINUTA CON PROYECTO DE DECRETO POR EL QUE SE EXPIDE LA LEY GENERAL DE ASENTAMIENTOS HUMANOS, ORDENAMIENTO TERRITORIAL Y DESARROLLO URBANO, Y SE REFORMA EL ARTÍCULO 3° DE LA LEY DE PLANEACIÓN.

mejoramiento, y consolidación de los asentamientos humanos. Asimismo define los requisitos para la incorporación de terrenos ejidales, comunales y de propiedad federal al desarrollo urbano y la vivienda; y las disposiciones para la regularización territorial. Igualmente establece los términos del derecho de preferencia de la Federación, las entidades federativas, los municipios y las demarcaciones territoriales; y los relativos a los polígonos de desarrollo y construcción prioritarios.

El Título 11, alude a los Instrumentos de Participación Democrática y Transparencia. En su contenido, con el cual concuerda esta Comisión, establece que la Federación, las entidades federativas y los municipios promoverán la participación social en la formulación, modificación, gestión, seguimiento, evaluación y vigilancia de los planes y programas, mediante tecnologías de la información, foros, encuestas, consultas de opinión, observatorios y otros mecanismos; así como en la gestión de la fundación, conservación, mejoramiento y crecimiento de los centros de población. Al efecto, en el ámbito de sus respectivas competencias y conforme a la legislación aplicable, promoverán la constitución de agrupaciones comunitarias que participen en el desarrollo urbano de los centros de población, bajo cualquier forma jurídica de organización.

El tema de la Información Pública, Transparencia y Rendición de Cuentas es crítico para un verdadero ejercicio democrático en los procesos de gestión y disfrute de la ciudad.

Por ello, esta Comisión considera adecuado el establecer expresamente que constituye un derecho y un deber ciudadano informarse y conocer de las disposiciones de planeación urbana y zonificación que regulan el aprovechamiento de predios en sus propiedades, barrios y colonias. Las autoridades estatales y municipales tendrán la obligación de informar con oportunidad y veracidad de tales disposiciones, así como de reconocer y respetar las formas de organización ciudadana. Por su parte, será obligación de las autoridades difundir y poner a disposición de todos los ciudadanos la información relativa a los planes y programas de ordenamiento territorial y desarrollo urbano y metropolitano aprobados, así como los datos relativos a las autorizaciones, inversiones y proyectos en la materia, resguardando, en su caso, los datos personales protegidos por las leyes correspondientes.



DICTAMEN DE LA COMISIÓN DE DESARROLLO URBANO Y ORDENAMIENTO TERRITORIAL, A LA MINUTA CON PROYECTO DE DECRETO POR EL QUE SE EXPIDE LA LEY GENERAL DE ASENTAMIENTOS HUMANOS, ORDENAMIENTO TERRITORIAL Y DESARROLLO URBANO, Y SE REFORMA EL ARTÍCULO 3° DE LA LEY DE PLANEACIÓN.

El último Título del Proyecto de Ley establece una serie de elementos para dar efectividad a sus disposiciones. En el mismo se consignan una serie de normas para permitir el ejercicio del derecho de la Denuncia Ciudadana y para configurar las sanciones a los trasgresores de la misma. Es consideración de esta Comisión que una Ley que no tenga sanción solo queda en buenos propósitos, por lo que le parece adecuada la inclusión de ese Título en el proyecto.

En cuanto a la propuesta del Senado de la República para ajustar la legislación relacionada con la nueva Ley General, esta Comisión está de acuerdo en la pertinencia de modificar la Ley sobre Metrología y Normalización para fundamentar la formulación y puesta en práctica de normas oficiales mexicanas en materia de ordenamiento territorial y desarrollo urbano y metropolitano; igualmente considera adecuado la modificación planteada a la Ley de Planeación, para que la planeación nacional de desarrollo incorpore el ordenamiento territorial de los asentamientos humanos y el desarrollo urbano.

QUINTA. La sustentabilidad como principio de política pública.

Respecto a la sustentabilidad, se incorpora como un principio de política pública para todo el ordenamiento territorial y el desarrollo urbano. Se define como:

Art. 4...IX. Sustentabilidad ambiental. Promover prioritariamente, el uso racional de recursos naturales renovables y no renovables, para evitar comprometer la capacidad de futuras generaciones. Así como evitar rebasar la capacidad de carga de los ecosistemas y que el Crecimiento urbano ocurra sobre suelos agropecuarios de alta calidad, áreas naturales protegidas o bosques...

En igual sentido, el proyecto de Decreto estableciendo la sustentabilidad como un criterio imprescindible para la ejecución de acciones de mejoramiento y conservación de los centros de población, incluyendo la protección ecológica de los centros de población y su crecimiento sustentable; incluye además la promoción y aplicación de tecnologías factibles y ambientalmente adecuadas para la mayor autosuficiencia, sustentabilidad y protección ambiental; se plantea la aplicación de azoteas o techos verdes y jardines verticales, para la construcción sustentable y la ejecución de acciones de mejoramiento y conservación de los centros de población.



DICTAMEN DE LA COMISIÓN DE DESARROLLO URBANO Y ORDENAMIENTO TERRITORIAL, A LA MINUTA CON PROYECTO DE DECRETO POR EL QUE SE EXPIDE LA LEY GENERAL DE ASENTAMIENTOS HUMANOS, ORDENAMIENTO TERRITORIAL Y DESARROLLO URBANO, Y SE REFORMA EL ARTÍCULO 3° DE LA LEY DE PLANEACIÓN.

También se contempla la necesaria previsión que debe existir de áreas verdes, Espacios Públicos y Espacio Edificable.

El proyecto de Ley General de Asentamientos Humanos Ordenamiento Territorial y Desarrollo Urbano, abre la posibilidad de establecer las normas oficiales mexicanas para atender esta materia.

SEXTA. Del fomento al desarrollo metropolitano y su gobernanza.

El proyecto de decreto contempla acciones para fomentar el desarrollo metropolitano e integrar como un aspecto fundamental la gobernanza metropolitana. Al respecto el proyecto de Ley plantea en dos capítulos (Quinto y Sexto del Título Cuarto) este tema fundamental para el desarrollo nacional. Parte del reconocimiento, definición y caracterización de las zonas metropolitanas. Igualmente establece las materias de interés metropolitano, y regula el contenido, la forma y los procedimientos para la gobernanza metropolitana; para que, de acuerdo a sus atribuciones, la Federación, las entidades federativas, los municipios y los sectores social y privado participen en la formulación de estos programas, su modificación, seguimiento, ejecución, control, evaluación y vigilancia.

En el capítulo de gobernanza metropolitana se identifican las instancias de coordinación metropolitana, se establecen instrumentos para una eficaz Gobernanza Metropolitana que determine la acción coordinada de los tres órdenes de gobierno y la participación social incluyendo una Comisión de Ordenamiento Metropolitano o Conurbación, que tendrá a su cargo la coordinación de la formulación y aprobación de los programas metropolitanos, su gestión, evaluación y cumplimiento. Se define también un Consejo Consultivo de Desarrollo Metropolitano, que promoverá los procesos de consulta pública y participación social; y un mecanismo de carácter técnico que podrá adoptar la figura de Instituto Metropolitano de Planeación (IMPLAN), Agencia de Planeación o Secretariado Técnico.

La participación en estas instancias, es de carácter honorario y corresponden a las instancias locales.

SÉPTIMA. La movilidad urbana.



DICTAMEN DE LA COMISIÓN DE DESARROLLO URBANO Y ORDENAMIENTO TERRITORIAL, A LA MINUTA CON PROYECTO DE DECRETO POR EL QUE SE EXPIDE LA LEY GENERAL DE ASENTAMIENTOS HUMANOS, ORDENAMIENTO TERRITORIAL Y DESARROLLO URBANO, Y SE REFORMA EL ARTÍCULO 3° DE LA LEY DE PLANEACIÓN.

El rubro de movilidad urbana se incorpora como un principio de política pública para todo el ordenamiento territorial y el desarrollo urbano. El proyecto define al respecto:

Art. 4. ...

X. Accesibilidad Universal y Movilidad. Promover una adecuada accesibilidad universal que genere cercanía y favorezca la relación entre diferentes actividades urbanas con medidas como la flexibilidad de Usos del suelo compatibles y densidades sustentables, un patrón coherente de redes viales primarias, la distribución jerarquizada de los equipamientos y una efectiva Movilidad que privilegie las calles completas, el transporte público, peatonal y no motorizado.

Cabe mencionar que la denominación de “sustentable” al término de movilidad, no le es exclusiva al tema; por lo que el proyecto asume el principio de sustentabilidad como un eje y propósito transversal a toda la Ley.

El proyecto de Ley incorpora todo el Título Séptimo dedicado al tema de la movilidad, donde señala los lineamientos para las políticas públicas de movilidad urbana, su planeación y gestión con sistemas integrales de movilidad, de calidad, suficientes, accesibles y seguros; que deberán permitir que las personas puedan elegir libremente la forma de trasladarse a fin de acceder a los bienes, servicios y oportunidades que ofrecen los centros de población. Asimismo determina que la Federación, entidades federativas y municipios, en el ámbito de sus competencias, deberán establecer los instrumentos y mecanismos para garantizar el tránsito a la movilidad urbana sustentable, así como promover en la población la adopción de nuevos hábitos de movilidad urbana sustentable y prevención de accidentes.

El proyecto de Ley abre la posibilidad de que se expidan normas secundarias que permitan el desarrollo de instrumentos fundamentales en esta materia.

OCTAVA. Del desarrollo urbano y ordenamiento territorial

Con relación al tema del desarrollo urbano y el ordenamiento territorial, hay puntos y propuestas que coinciden con el proyecto de Ley, en especial los tendientes a establecer las normas y principios básicos conforme a los cuales se llevará a cabo la planeación del desarrollo urbano y ordenamiento territorial, el funcionamiento del



DICTAMEN DE LA COMISIÓN DE DESARROLLO URBANO Y ORDENAMIENTO TERRITORIAL, A LA MINUTA CON PROYECTO DE DECRETO POR EL QUE SE EXPIDE LA LEY GENERAL DE ASENTAMIENTOS HUMANOS, ORDENAMIENTO TERRITORIAL Y DESARROLLO URBANO, Y SE REFORMA EL ARTÍCULO 3° DE LA LEY DE PLANEACIÓN.

sistema de planeación urbana, así como los mecanismos para que el Ejecutivo Federal coordine las actividades en la materia.

De modo específico, la nueva ley establece:

Artículo 2. Todas las personas sin distinción del sexo, raza, etnia, edad, limitación física, orientación sexual, tienen derecho a vivir y disfrutar ciudades y Asentamientos Humanos en condiciones sustentables, resilientes, saludables, productivos, equitativos, justos, incluyentes, democráticos y seguros.

Las actividades que realice el Estado Mexicano para ordenar el territorio y los Asentamientos Humanos, tienen que realizarse atendiendo el cumplimiento de las condiciones señaladas en el párrafo anterior.

El proyecto incorpora una serie de principios aplicables al ordenamiento territorial y el desarrollo urbano, entre los que se incluye expresamente:

II. Equidad e inclusión. Garantizar el ejercicio pleno de derechos en condiciones de igualdad, promoviendo la cohesión social a través de medidas que impidan la discriminación, segregación o marginación de individuos o grupos. Promover el respeto de los derechos de los grupos vulnerables, la perspectiva de género y que todos los habitantes puedan decidir entre una oferta diversa de suelo, viviendas, servicios, equipamientos, infraestructura y actividades económicas de acuerdo a sus preferencias, necesidades y capacidades;

VIII. Resiliencia, seguridad urbana y riesgos. Propiciar y fortalecer todas las instituciones y medidas de prevención, mitigación, atención, adaptación y Resiliencia que tengan por objetivo proteger a las personas y su patrimonio, frente a los riesgos naturales y antropogénicos; así como evitar la ocupación de zonas de alto riesgo;

IX. Sustentabilidad ambiental. Promover prioritariamente, el uso racional de recursos naturales renovables y no renovables, para evitar comprometer la capacidad de futuras generaciones. Así como evitar rebasar la capacidad de



DICTAMEN DE LA COMISIÓN DE DESARROLLO URBANO Y ORDENAMIENTO TERRITORIAL, A LA MINUTA CON PROYECTO DE DECRETO POR EL QUE SE EXPIDE LA LEY GENERAL DE ASENTAMIENTOS HUMANOS, ORDENAMIENTO TERRITORIAL Y DESARROLLO URBANO, Y SE REFORMA EL ARTÍCULO 3° DE LA LEY DE PLANEACIÓN.

carga de los ecosistemas y que el Crecimiento urbano ocurra sobre suelos agropecuarios de alta calidad, áreas naturales protegidas o bosques.

El proyecto de Decreto también considera la densificación urbana como una política fundamental para la ejecución de las acciones de mejoramiento y conservación de los Centros de Población, que dará como resultado ciudades compactas.

Asimismo, se incorporan acciones de conservación y mejoramiento que deben incluir criterios para el reordenamiento, renovación o densificación de áreas urbanas deterioradas, aprovechando adecuadamente sus componentes sociales y materiales.

NOVENA. Sobre la planeación urbana, la transparencia y rendición de cuentas.

En lo referente al fenómeno metropolitano como elemento fundamental de los asentamientos humanos ya que las 59 metrópolis del país, concentran 68 millones de habitantes, que representan el 57% de la población nacional y son las aglomeraciones urbanas de mayor jerarquía social, demográfica y económica, el proyecto de Ley considera la importancia estratégica de las metrópolis para la estructuración del territorio nacional a través del sistema de planeación de ordenamiento territorial, desarrollo urbano y metropolitano.

En particular, la estrategia nacional de ordenamiento territorial, establece un capítulo relativo a los programas metropolitanos y zonas conurbadas; tanto de carácter interestatal como intraestatal. Así como la creación de instancias para la gobernanza metropolitana, del cual establece también un capítulo, coincidiendo con el proyecto de ley en la integración de un Instituto Metropolitano de Planeación, así como un Consejo de Participación Ciudadana.

Así mismo el proyecto de Ley coincide en determinar las materias de interés metropolitano y cuenta igualmente con capítulos de transparencia y rendición de cuentas, así como de sanciones.

De modo particular, se plantea un papel fundamental a los municipios, en los términos del artículo 115 Constitucional, quienes aprueban sus planes de desarrollo y administran la zonificación urbana, así como su activa e imprescindible participación en la gestión metropolitana.



DICTAMEN DE LA COMISIÓN DE DESARROLLO URBANO Y ORDENAMIENTO TERRITORIAL, A LA MINUTA CON PROYECTO DE DECRETO POR EL QUE SE EXPIDE LA LEY GENERAL DE ASENTAMIENTOS HUMANOS, ORDENAMIENTO TERRITORIAL Y DESARROLLO URBANO, Y SE REFORMA EL ARTÍCULO 3° DE LA LEY DE PLANEACIÓN.

El proyecto de Ley abre la posibilidad de que se expidan normas secundarias que permitan el desarrollo de instituciones fundamentales.

DÉCIMA. De la accesibilidad universal.

En materia de accesibilidad universal, particularmente para personas con discapacidad, en el Proyecto de decreto por el que se expide la Ley General de Asentamientos Humanos Ordenamiento Territorial y Desarrollo Urbano, en su Art. 4, se determina que la planeación y gestión de los asentamientos humanos, centros de población y ordenación territorial, deben considerarse con apego a los siguientes principios entre otros:

“Equidad e inclusión. Garantizar el ejercicio pleno en condiciones de igualdad, promoviendo la cohesión social, a través de medidas que impidan la discriminación, segregación o marginación de los individuos o grupos. Promover el respeto de los derechos de los grupos vulnerables, la perspectiva de género y que todos los habitantes puedan decidir entre una oferta diversa de suelo, vivienda, servicios, equipamiento, infraestructura y actividades económicas de acuerdo a sus preferencias, necesidades y capacidades.”

Se señala además dentro de estos principios la accesibilidad universal y movilidad. Promover una adecuada accesibilidad universal que genere cercanía, y favorezca la relación entre diferentes actividades urbanas.

En las atribuciones de la Federación, se establece que está la de “Procurar promover, respetar, proteger, garantizar y tomar las medidas necesarias para el pleno ejercicio de los derechos humanos relacionados con el ordenamiento territorial y el desarrollo urbano”.

Asimismo se establece que “Para la ejecución de acciones de Mejoramiento y Conservación de los Centros de Población, la legislación estatal en la materia, establecerá las disposiciones para la construcción y adecuación de la infraestructura, el equipamiento y los Servicios Urbanos para garantizar la seguridad, libre tránsito y accesibilidad universal requeridas por las personas con discapacidad, estableciendo los procedimientos de consulta a las personas con discapacidad sobre las características técnicas de los proyectos”.



DICTAMEN DE LA COMISIÓN DE DESARROLLO URBANO Y ORDENAMIENTO TERRITORIAL, A LA MINUTA CON PROYECTO DE DECRETO POR EL QUE SE EXPIDE LA LEY GENERAL DE ASENTAMIENTOS HUMANOS, ORDENAMIENTO TERRITORIAL Y DESARROLLO URBANO, Y SE REFORMA EL ARTÍCULO 3° DE LA LEY DE PLANEACIÓN.

Así mismo en el Título Séptimo del Proyecto de Ley, relativo a la movilidad, se señala que "Para la accesibilidad universal de los habitantes a los servicios y satisfactores urbanos; las políticas de Movilidad deberán asegurar que las personas puedan elegir libremente la forma de trasladarse a fin de acceder a los bienes, servicios y oportunidades que ofrecen sus Centros de Población".

Las políticas y programas para la Movilidad serán parte del proceso de planeación de los Asentamientos Humanos.

En ese tenor, el proyecto contempla las políticas y programas de Movilidad deberán: "Procurar la accesibilidad universal de las personas, garantizando la máxima interconexión entre vialidades, medios de transporte, rutas y destinos, priorizando la movilidad peatonal y no motorizada".

DÉCIMO PRIMERA. Del impacto presupuestario.

Esta Comisión no omite mencionar y tomar en consideración que en la discusión en el Pleno de la Cámara de Senadores del Proyecto de Decreto que es objeto del presente dictamen, se realizó una modificación para atender el tema presupuestal que señala:

Artículo transitorio Décimo Quinto.- Las erogaciones que se generen con motivo de la entrada en vigor de la presente Ley para la Secretaria de Desarrollo Agrario, Territorial y Urbano, se cubrirán con cargo a su presupuesto aprobado para el presente ejercicio fiscal y los subsecuentes.

Asimismo, las entendidas federativas deberán realizar las previsiones y adecuaciones presupuestales necesarias para dar cumplimiento a las obligaciones establecidas en la Ley.

Expuesto lo anterior, esta Comisión una vez que ha analizado las propuestas, considera que no hay impacto presupuestal.



DICTAMEN DE LA COMISIÓN DE DESARROLLO URBANO Y ORDENAMIENTO TERRITORIAL, A LA MINUTA CON PROYECTO DE DECRETO POR EL QUE SE EXPIDE LA LEY GENERAL DE ASENTAMIENTOS HUMANOS, ORDENAMIENTO TERRITORIAL Y DESARROLLO URBANO, Y SE REFORMA EL ARTÍCULO 3° DE LA LEY DE PLANEACIÓN.

DÉCIMO SEGUNDA. De las modificaciones.

Expresado lo anterior, se valoran en lo particular las reformas contenidas en la Minuta de mérito y, en su caso, se realizan modificaciones para adecuarlas a los principios normativos y al esquema general de multas propuesto en el presente dictamen.

Conforme a lo expuesto en el apartado de consideraciones, esta Comisión Dictaminadora coincide en lo general con el espíritu de la Iniciativa, así como con los argumentos de la Cámara de origen, no obstante, tras el análisis exhaustivo de sus alcances, se considera necesario realizar las siguientes modificaciones:

Respecto a la Ley General de Asentamientos Humanos, Ordenamiento Territorial y Desarrollo Urbano se proponen las modificaciones siguientes:

a) Artículo 3

Se adiciona la fracción XXIX, recorriéndose las subsecuentes en su orden, para incorporar el concepto de Reducción de Riesgos de desastres, mismo que es definido como los esfuerzos sistemáticos dirigidos al análisis y a la gestión de los factores causales de los desastres, lo que incluye la reducción del grado de exposición a las amenazas, la disminución de la vulnerabilidad de las población y la propiedad, y una gestión sensata de los suelos y del medio ambiente.

En ese sentido, la redacción de las fracciones referidas se modifica para quedar de la manera siguiente:

Artículo 3. ...

I a XXVII. ...

XXIX. Reducción de Riesgos de desastres: los esfuerzos sistemáticos dirigidos al análisis y a la gestión de los factores causales de los desastres, lo que incluye la reducción del grado de exposición a las amenazas, la disminución de la vulnerabilidad de las población y la propiedad, y una gestión sensata de los suelos y del medio ambiente.

XXX. Reservas: las áreas de un centro de población que serán utilizadas para su Crecimiento;

XXXI. Resiliencia: es la capacidad de un sistema, comunidad o sociedad potencialmente expuesta a un peligro para resistir, asimilar, adaptarse y recuperarse de sus efectos en un corto plazo y de manera eficiente, a través de la preservación y restauración de sus estructuras básicas y funcionales, para lograr una mejor protección futura y mejorar las medidas de reducción de riesgos;

XXXII. Secretaría: la Secretaría de Desarrollo Agrario, Territorial y Urbano;

XXXIII. Servicios Urbanos: las actividades operativas y servicios públicos prestadas directamente por la autoridad competente o concesionada para satisfacer necesidades colectivas en los Centros de Población;

XXXIV. Sistema Nacional Territorial: delimita las regiones y Sistemas Urbano Rurales que las integran y establece la jerarquización y caracterización de las zonas metropolitanas, Conurbaciones y Centros de Población, así como sus interrelaciones funcionales;

XXXV. Sistemas Urbano Rurales: unidades espaciales básicas del ordenamiento territorial, que agrupan a áreas no urbanizadas, centros urbanos y asentamientos rurales vinculados funcionalmente;

XXXVI. Usos del suelo: los fines particulares a que podrán dedicarse determinadas zonas o predios de un Centro de Población o Asentamiento Humano;

XXXVII. Zona Metropolitana: Centros de Población o conurbaciones que, por su complejidad, interacciones, relevancia social y económica, conforman una unidad territorial de influencia dominante y revisten importancia estratégica para el desarrollo nacional;

XXXVIII. Zonificación: la determinación de las áreas que integran y delimitan un territorio; sus aprovechamientos predominantes y las Reservas, Usos de suelo y Destinos, así como la delimitación de las áreas de Crecimiento, Conservación, consolidación y Mejoramiento;

XXXIX. Zonificación Primaria: la determinación de las áreas que integran y delimitan un centro de población; comprendiendo las Áreas Urbanizadas y Áreas Urbanizables, incluyendo las reservas de crecimiento, las áreas no urbanizables y las áreas naturales protegidas, así como la red de vialidades primarias, y



DICTAMEN DE LA COMISIÓN DE DESARROLLO URBANO Y ORDENAMIENTO TERRITORIAL, A LA MINUTA CON PROYECTO DE DECRETO POR EL QUE SE EXPIDE LA LEY GENERAL DE ASENTAMIENTOS HUMANOS, ORDENAMIENTO TERRITORIAL Y DESARROLLO URBANO, Y SE REFORMA EL ARTÍCULO 3° DE LA LEY DE PLANEACIÓN.

XL. Zonificación Secundaria: la determinación de los Usos de suelo en un Espacio Edificable y no edificable, así como la definición de los Destinos específicos.

b) Artículo 8

En la fracción III se elimina el concepto “*financiamiento*”, en razón que no corresponde a las funciones de la SEDATU.

En la fracción VIII se elimina el vocablo “*apoyar*”, en razón que dicha función corresponde a las dependencias y entidades de la Administración Pública Federal en el ámbito de su competencia.

Se adiciona la fracción XXXI, recorriendo las subsecuentes en su orden, con el propósito de incorporar como facultad de la Secretaría, elaborar programas y acciones para la reducción de emisiones de gases de efecto invernadero, en el ámbito de las competencias de la presente Ley y de conformidad con el marco legal vigente, los tratados internacionales aprobados y demás disposiciones jurídicas aplicables, e informará anualmente de sus avances.

En ese sentido, la redacción de las fracciones referidas se modifica para quedar de la manera siguiente:

Artículo 8. ...

I. a II. ...

III. Participar, en coordinación con las entidades federativas y los municipios en la planeación y promoción de la infraestructura, equipamientos y servicios metropolitanos;

IV a VII. ...

VIII. Planear, diseñar, promover y evaluar mecanismos de financiamiento para el Desarrollo Regional, urbano, y rural, con la participación **que corresponda** a las dependencias y entidades de la Administración Pública Federal, de los gobiernos de las entidades federativas, de los municipios **que sean**



competentes, y las Demarcaciones Territoriales, así como a las instituciones de crédito y de los diversos grupos sociales;

IX. a XXX. ...

XXXI.- Elaborar programas y acciones para la reducción de emisiones de gases de efecto invernadero, en el ámbito de las competencias de la presente Ley y de conformidad con el marco legal vigente, los tratados internacionales aprobados y demás disposiciones jurídicas aplicables, e informará anualmente de sus avances.

XXXII. Las demás que les señale esta Ley y otras disposiciones jurídicas.

c) Artículo 9.

En el párrafo primero se elimina la referencia a que “La Secretaría, en coordinación con las entidades federativas y, en su caso, con la participación de otras dependencias y entidades de la Administración Pública Federal expedirá Normas Oficiales Mexicanas...” toda vez que las entidades federativas y las dependencias y entidades de la Administración Pública Federal actualmente pueden participar en la emisión de las NOM's que expida la Secretaria de Desarrollo Agrario, Territorial y Urbano (SEDATU) ya sea como miembros del comité consultivo nacional o mediante consulta pública. Por lo que, no se requiere la coordinación que señala dicho artículo, ya que sería redundante.

Derivado de lo anterior, el párrafo primero del artículo referido quedaría de la siguiente manera:

Artículo 9. La Secretaría, expedirá normas oficiales mexicanas que tengan por objeto establecer lineamientos, criterios, especificaciones técnicas y procedimientos para garantizar las medidas adecuadas para el ordenamiento territorial, el Desarrollo Urbano y Desarrollo Metropolitano únicamente en los siguientes aspectos:

I a V. ...

...



DICTAMEN DE LA COMISIÓN DE DESARROLLO URBANO Y ORDENAMIENTO TERRITORIAL, A LA MINUTA CON PROYECTO DE DECRETO POR EL QUE SE EXPIDE LA LEY GENERAL DE ASENTAMIENTOS HUMANOS, ORDENAMIENTO TERRITORIAL Y DESARROLLO URBANO, Y SE REFORMA EL ARTÍCULO 3° DE LA LEY DE PLANEACIÓN.

d) Artículo 15.

En el párrafo segundo, se establece que la Secretaría designará a quien deberá realizar la función de Secretario Técnico del Consejo.

Derivado de lo anterior, el párrafo segundo del artículo 15 quedaría de la siguiente manera:

Artículo 15. El titular de la Secretaría determinará la forma de organización e integración del Consejo Nacional, atendiendo principios de pluralidad y equidad de género, así como considerando el régimen federal del país y la representatividad de los sectores público, social y privado.

El titular de la Secretaría, presidirá el Consejo Nacional y, en su caso, sus ausencias serán suplidas por quien designe. El titular de la **Secretaría designará a quien funja** como Secretario Técnico del Consejo

e) Artículos 22 y 23.

En el párrafo segundo del artículo 22, así como en el artículo 23 párrafo primero y en la fracción III, se observa que la Minuta no hace una distinción entre la Planeación Nacional de Desarrollo y sus instrumentos (Plan Nacional de Desarrollo -PND- y programas que derivan del mismo en términos de la Ley de Planeación) y la planeación en materia de desarrollo urbano y ordenamiento territorial y de Asentamientos Humanos y sus instrumentos (Estrategia Nacional de Ordenamiento Territorial, programas y planes de desarrollo urbano y ordenamiento territorial y programas territoriales operativos).

Motivo por el cual esta Comisión Dictaminadora considera necesario modificar dichos artículos, a fin de distinguir claramente la materia a la que corresponden los instrumentos antes descritos, y evitar la confusión entre éstos.

Derivado de lo anterior, el párrafo primero del artículo referido quedaría de la siguiente manera:

Artículo 22. La planeación, regulación y evaluación del Ordenamiento Territorial de los Asentamientos Humanos y del Desarrollo Urbano de los Centros de Población forman parte del Sistema Nacional de Planeación



DICTAMEN DE LA COMISIÓN DE DESARROLLO URBANO Y ORDENAMIENTO TERRITORIAL, A LA MINUTA CON PROYECTO DE DECRETO POR EL QUE SE EXPIDE LA LEY GENERAL DE ASENTAMIENTOS HUMANOS, ORDENAMIENTO TERRITORIAL Y DESARROLLO URBANO, Y SE REFORMA EL ARTÍCULO 3° DE LA LEY DE PLANEACIÓN.

Democrática, como una política de carácter global, sectorial y regional que coadyuva al logro de los objetivos del Plan Nacional de Desarrollo, de los programas federales y planes estatales y municipales.

La planeación **del ordenamiento territorial de los Asentamientos Humanos y del Desarrollo Urbano y de los Centros de Población** estará a cargo, de manera concurrente, de la Federación, las entidades federativas, los municipios y las Demarcaciones Territoriales, de acuerdo a la competencia que les determina la Constitución Política de los Estados Unidos Mexicanos y esta Ley.

Artículo 23. La planeación y regulación del Ordenamiento Territorial de los Asentamientos Humanos y del Desarrollo Urbano de los Centros de Población, se llevarán a cabo **sujetándose al Programa Nacional de Ordenamiento Territorial y Desarrollo Urbano**, a través de:

- I. ...
- II. Los programas estatales de ordenamiento territorial y Desarrollo Urbano;
- III. Los programas de zonas Metropolitanas o conurbaciones;
- IV. Los planes o programas municipales de Desarrollo Urbano, y
- V. Los planes o programas de Desarrollo Urbano derivados de los señalados en las fracciones anteriores y que determinen esta Ley y la legislación estatal de Desarrollo Urbano, tales como los de Centros de Población, parciales, sectoriales, esquemas de planeación simplificada y de centros de servicios rurales.

...

...

...

f) Artículos 34 y 35.

La minuta incorpora disposiciones que constituyen una nueva clasificación de zona metropolitana a la cual se denomina ZME.



DICTAMEN DE LA COMISIÓN DE DESARROLLO URBANO Y ORDENAMIENTO TERRITORIAL, A LA MINUTA CON PROYECTO DE DECRETO POR EL QUE SE EXPIDE LA LEY GENERAL DE ASENTAMIENTOS HUMANOS, ORDENAMIENTO TERRITORIAL Y DESARROLLO URBANO, Y SE REFORMA EL ARTÍCULO 3° DE LA LEY DE PLANEACIÓN.

En términos de la Minuta (art. 34), las zonas metropolitanas estratégicas serían definidas en la estrategia nacional de ordenamiento territorial, y convenidas con las entidades federativas, participando en su planeación en forma coordinada los tres órdenes de gobierno de acuerdo con sus atribuciones.

Se indica que se considerarían como ZME aquellas que cuenten con las condiciones especialmente favorables para impulsar el desarrollo económico, la generación de empleos y el desarrollo regional, identificándose principalmente por su capital, conectividad, área de influencia, cantidad de población y tasa de crecimiento de la población. Asimismo, se señala que alojarían una proporción importante de población en condición de pobreza determinadas por su índice de desarrollo humano y nivel de desempleo. Las ZME serían definidas en la Estrategia Nacional de Ordenamiento Territorial.

Al respecto, la definición de las ZME constituye una invasión en la esfera de competencia de varias dependencias y entidades por parte de SEDATU, principalmente aquellas con competencia para determinar las zonas con condiciones favorables para impulsar el desarrollo económico, la generación de empleo, así como las facultadas para determinar la cantidad de población y tasa del crecimiento de la población y el índice de pobreza.

En ese sentido, se eliminan los artículos 34 y 35, recorriendo en su orden los numerales subsecuentes.

g) Artículo 36.

En la fracción III del artículo 38 de la Minuta (36 del presente dictamen), se propone realizar una precisión en materia de gobernanza metropolitana, señalando que se trata de los institutos metropolitanos de planeación a cargo de las entidades federativas y de los municipios.

En ese tenor, se modifica la fracción III del artículo 38 de la Minuta, que corresponde al artículo 36 del presente dictamen, para quedar:

Artículo 36. ...

...



DICTAMEN DE LA COMISIÓN DE DESARROLLO URBANO Y ORDENAMIENTO TERRITORIAL, A LA MINUTA CON PROYECTO DE DECRETO POR EL QUE SE EXPIDE LA LEY GENERAL DE ASENTAMIENTOS HUMANOS, ORDENAMIENTO TERRITORIAL Y DESARROLLO URBANO, Y SE REFORMA EL ARTÍCULO 3° DE LA LEY DE PLANEACIÓN.

I. a II. ...

III. **Los mecanismos** de carácter técnico a cargo de las entidades federativas y municipios, bajo la figura que corresponda sesionarán permanentemente. La comisión de ordenamiento metropolitano y el consejo consultivo de Desarrollo Metropolitano que sesionarán por lo menos trimestralmente. Los instrumentos jurídicos, para su integración y funcionamiento, y su reglamento interior, estarán sujetos a lo señalado por esta Ley y la legislación estatal aplicable;

IV. a V....

h) Nombre del Capítulo Único del Título Sexto de la Ley.

Toda vez que los desastres naturales son imprevisibles, se propone realizar una precisión, incluyendo en la referencia a los riesgos a que están expuestos los asentamientos humanos, el concepto de reducción.

En ese tenor, se modifica el nombre del Capítulo Único del Título Sexto de la Ley General de Asentamientos Humanos, Desarrollo Urbano y Ordenamiento Territorial, para quedar:

**TÍTULO SEXTO
RESILIENCIA URBANA**

**Capítulo Único
De la Resiliencia Urbana, Prevención y Reducción de Riesgos en los
Asentamientos Humanos**

a) Artículo 73.

En el artículo 75 de la Minuta (73 del presente dictamen), se establece como un principio la priorización de medios de movilidad urbana sustentable, asimismo, para dar mayor congruencia al contenido del artículo, se establece una jerarquización de los medios de movilidad que permita la priorización de los mismos.



DICTAMEN DE LA COMISIÓN DE DESARROLLO URBANO Y ORDENAMIENTO TERRITORIAL, A LA MINUTA CON PROYECTO DE DECRETO POR EL QUE SE EXPIDE LA LEY GENERAL DE ASENTAMIENTOS HUMANOS, ORDENAMIENTO TERRITORIAL Y DESARROLLO URBANO, Y SE REFORMA EL ARTÍCULO 3° DE LA LEY DE PLANEACIÓN.

Por tal motivo, se modifica el artículo 75 de la Minuta, que corresponde al artículo 73 del presente dictamen, para quedar:

Artículo 73. La Federación, las entidades federativas, los municipios y las Demarcaciones Territoriales deberán promover y **priorizar** en la población la adopción de nuevos hábitos de Movilidad **urbana sustentable** y prevención de accidentes encaminados a mejorar las condiciones en que se realizan los desplazamientos de la población, lograr una sana convivencia en las calles, respetar el desplazamiento del peatón y su preferencia, prevenir conflictos de tránsito, desestimular el uso del automóvil particular, promover el uso intensivo del transporte público y no motorizado y el reconocimiento y respeto a la **siguiente jerarquía: peatones y personas con movilidad limitada, usuarios de transporte no motorizado, usuarios del servicio de transporte público de pasajeros, prestadores del servicio de transporte público de pasajeros, prestadores del servicio de transporte de carga y usuarios de transporte particular de motociclistas y automotor.**

b) Artículo 89.

En el artículo 91 de la Minuta (89 del presente dictamen), en razón de que no hace referencia a fondos ni instrumentos, se modifica para precisar que se refiere a mecanismos que deberán atender las prioridades de desarrollo que establece la Estrategia Nacional de Ordenamiento Territorial y los planes y programas de Desarrollo Urbano aplicables.

Asimismo, por correlación con el artículo 73 que incorpora como principio la movilidad urbana sustentable, se incorpora al final de la fracción I, dicho concepto.

Por tal motivo, se modifica el artículo 91 de la Minuta, que corresponde al artículo 89 del presente dictamen, para quedar:

Artículo 89. Los **mecanismos** a que alude el artículo anterior **atenderán a** las prioridades que establece la Estrategia Nacional y los planes y programas de Desarrollo Urbano aplicables, y podrán dirigirse a:

I. Apoyar el desarrollo de acciones, obras, servicios públicos, proyectos intermunicipales y **de movilidad urbana sustentable;**

II. a III. ...

c) Artículo 102.

Por lo que hace al artículo 104 de la Minuta (102 del presente dictamen), la Ley de Instituciones de Crédito publicada en el Diario Oficial de la Federación el 18 de julio de 1990, y vigente durante la expedición de la Ley General de Asentamientos Humanos, establecía como facultad de la SHCP: "La Secretaría de Hacienda y Crédito Público, oyendo la opinión del Banco de México y de la Comisión Nacional Bancaria, determinará mediante disposiciones de carácter general las bases para la calificación de la cartera de créditos de las instituciones de crédito, la documentación e información que éstas recabarán para el otorgamiento renovación y durante la vigencia de créditos de cualquier naturaleza con o sin garantía real, los requisitos que dicha documentación habrá de reunir, y la periodicidad con que deba obtenerse así como la integración de las reservas preventivas que por cada rango de calificación tengan que constituirse". Posteriormente, la disposición antes señalada fue reformada mediante el Decreto por el que se reforman, adicionan y derogan diversas disposiciones de la Ley de Instituciones de Crédito, la Ley General de Títulos y Operaciones de Crédito y la Ley Orgánica del Banco Nacional de Obras y Servicios Públicos, otorgando la facultad citada a la Comisión Nacional Bancaria y de Valores, publicada en el Diario Oficial de la Federación el 1 de febrero de 2008.

En consecuencia, se modifica el artículo 104, párrafo primero para establecer que sin perjuicio de lo establecido por las disposiciones en materia financiera, las entidades federativas y municipios, para estar en posibilidad de ser sujetos de financiamiento para el desarrollo de los proyectos que incidan en el ámbito de competencia de la presente Ley, deberán cumplir con lo establecido por la Ley de Disciplina Financiera de las Entidades Federativas y los Municipios, así como presentar a las Instituciones de Crédito el instrumento expedido por la autoridad competente, a través del cual se determine que el proyecto cumple con la legislación y los planes o programas en materia de desarrollo urbano.

En ese sentido, se modifica el artículo 104 de la Minuta, que corresponde al artículo 102 del presente dictamen, para quedar:



DICTAMEN DE LA COMISIÓN DE DESARROLLO URBANO Y ORDENAMIENTO TERRITORIAL, A LA MINUTA CON PROYECTO DE DECRETO POR EL QUE SE EXPIDE LA LEY GENERAL DE ASENTAMIENTOS HUMANOS, ORDENAMIENTO TERRITORIAL Y DESARROLLO URBANO, Y SE REFORMA EL ARTÍCULO 3° DE LA LEY DE PLANEACIÓN.

Artículo 102. Sin perjuicio de lo establecido por las disposiciones en materia financiera, las entidades federativas y municipios, para estar en posibilidad de ser sujetos de financiamiento para el desarrollo de los proyectos que incidan en el ámbito de competencia de la presente Ley, deberán cumplir con lo establecido por la Ley de Disciplina Financiera de la Entidades Federativas y los Municipios, así como presentar a las instituciones de crédito el instrumento expedido por la autoridad competente, a través del cual se determine que el proyecto cumple con la legislación y los planes o programas en materia de desarrollo urbano.

...

d) Artículo Tercero Transitorio.

Se modifica el Artículo Tercero Transitorio para establecer que las autoridades de los tres órdenes de gobierno deberán no solo adecuar, sino crear las disposiciones legales y reglamentarias correspondientes, como a continuación se señala:

TERCERO. En un plazo de un año contado a partir de la entrada en vigor del presente Decreto, las autoridades de los tres órdenes de gobierno deberán **crear o** adecuar todas las disposiciones legales y reglamentarias relacionadas con los contenidos de este instrumento.

...

e) Artículo Quinto Transitorio.

Se adiciona un segundo párrafo al Artículo Quinto Transitorio, para establecer la *vacatio legis* para que entren en vigor los supuestos que se deben cumplir en cada uno de los artículos como a continuación se señala:

- El artículo 62 de la Minuta establece que el Registro Agrario Nacional y los registros públicos de la propiedad de las entidades federativas no podrán inscribir título alguno de dominio pleno, de cesión de derechos parcelarios o cualquier otro acto tendiente al fraccionamiento, subdivisión, parcelamiento o pulverización de la propiedad sujeta al régimen agrario, que se ubique en un Centro de Población, si no cumple con los principios, definiciones y estipulaciones de esta Ley y de las establecidas en la Ley Agraria.



DICTAMEN DE LA COMISIÓN DE DESARROLLO URBANO Y ORDENAMIENTO TERRITORIAL, A LA MINUTA CON PROYECTO DE DECRETO POR EL QUE SE EXPIDE LA LEY GENERAL DE ASENTAMIENTOS HUMANOS, ORDENAMIENTO TERRITORIAL Y DESARROLLO URBANO, Y SE REFORMA EL ARTÍCULO 3° DE LA LEY DE PLANEACIÓN.

- El artículo 113 de la Minuta establece que no surtirán efectos los permisos, autorizaciones o licencias que contravengan lo establecido en los planes o programas de Desarrollo Urbano, además de que no podrá inscribirse ningún acto, convenio, contrato o afectación en los registros públicos de la propiedad o en los catastros, que no se ajuste a lo dispuesto en la legislación de Desarrollo Urbano y en los planes o programas aplicables en la materia.
- El artículo 114 de la Minuta señala que las inscripciones de los registros públicos de la propiedad, así como las cédulas catastrales deberán especificar en su contenido los datos precisos de la Zonificación, limitaciones, restricciones y reglas de aprovechamiento contenidas en los planes y programas de Desarrollo Urbano que apliquen a la propiedad inmobiliaria.

Es por ello, que en atención a que los supuestos señalados en cada artículo, tienen una relación directa con los planes y programas de Desarrollo Urbano de los Centros de Población a que hace referencia el primer párrafo de este artículo transitorio, es que se adiciona este segundo párrafo, el cual prevé que para que los registros públicos de la propiedad, los catastros y el Registro Agrario Nacional puedan aplicar los supuestos de los artículos 60, 111 y 112 del proyecto de Decreto (62, 113 y 114 de la Minuta) se deben adecuar primeramente los planes y programas mencionados.

En ese tenor, se modifica el artículo Quinto Transitorio del Proyecto de Decreto por el que se expide la Ley General de Asentamientos Humanos, Ordenamiento Territorial y Desarrollo Urbano para quedar de la manera siguiente:

QUINTO.-...

Los registros públicos de la propiedad, los catastros y el Registro Agrario Nacional, estarán a lo señalado en los artículos 60, 111 y 112 del presente Decreto, una vez que sean adecuados los planes y programas mencionados en el párrafo anterior.

f) Artículo Décimo Quinto Transitorio.

Se modifica el Artículo Décimo Quinto Transitorio para dar más claridad haciendo la referencia al Decreto, como el instrumento que habrá de ser, en su caso, aprobado por las Cámaras del Congreso de la Unión. En ese sentido, el artículo quedaría como a continuación se señala:



DICTAMEN DE LA COMISIÓN DE DESARROLLO URBANO Y ORDENAMIENTO TERRITORIAL, A LA MINUTA CON PROYECTO DE DECRETO POR EL QUE SE EXPIDE LA LEY GENERAL DE ASENTAMIENTOS HUMANOS, ORDENAMIENTO TERRITORIAL Y DESARROLLO URBANO, Y SE REFORMA EL ARTÍCULO 3° DE LA LEY DE PLANEACIÓN.

DÉCIMO QUINTO. Las erogaciones que se generen con motivo de la entrada en vigor del presente Decreto para la Secretaría de Desarrollo Agrario, Territorial y Urbano, se cubrirán con cargo a su presupuesto aprobado para el presente ejercicio fiscal y los subsecuentes.

Asimismo, las Entidades Federativas deberán realizar las previsiones y adecuaciones presupuestales necesarias para dar cumplimiento a las obligaciones establecidas en el presente Decreto.

Respecto a la Ley Federal sobre Metrología y Normalización:

El artículo 9 de la Minuta establece supuestos en los que la Secretaría de Desarrollo Agrario, Territorial y Urbano (SEDATU), puede expedir Normas Oficiales Mexicanas (NOM's).

Derivado de lo anterior, resulta innecesario agregar una fracción, ya que la propia Ley en su artículo 38 fracción II ya establece que las NOM's son expedidas por las Dependencias competentes por lo que la SEDATU con el artículo 9 ya estaría facultada para emitir las normas que se encuentran señaladas en las fracciones de dicho artículo.

Además de que dichas fracciones ya se encuentran previstas en los supuestos del artículo 40 como se señala a continuación.

- La fracción I relativo a la estructura de la red de vialidades primarias, quedaría comprendido dentro de lo establecido en la fracción III del artículo 40 de la LFMN, ya que esta fracción tiene como finalidad dictar las especificaciones que debe de cumplir un servicio cuando éste puede constituir un riesgo a la seguridad de las personas o al medio ambiente.
- La fracción II relativo a la custodia y aprovechamiento de las zonas de valor ambiental no urbanizables, quedaría comprendido en las fracciones III y X del artículo 40 de la LFMN, ya que ambas fracciones disponen las especificaciones en caso de que un servicio, ponga en riesgo el medio ambiente.

- La fracción III relativo a la homologación de terminología para la jerarquización de Espacios Públicos y equipamientos en los planes de Desarrollo Urbano, se acoplaría a lo establecido en la fracción VIII del artículo 40 de la LFMN, ya que la mismo versa sobre la simbología o dibujos que se deba de emplear en el lenguaje técnico de determinado servicio, industria o comunicación.
- La fracción IV, la cual establece la homologación de contenidos, metodologías y expresiones gráficas para la elaboración de planes y programas en la materia, también se adecuaría a lo establecido en la fracción VIII del artículo 40 de la LFMN, ya que el mismo contempla la nomenclatura, expresiones, abreviaturas, símbolos, diagramas o dibujos que se deberán emplear en el lenguaje técnico de un servicio o de una comunicación.
- La fracción V, la cual señala la prevención y atención de contingencias en los Centros de Población para el fortalecimiento de la Resiliencia (medidas de prevención para proteger a las personas en determinados riesgos naturales) entraría en lo dispuesto en la fracción III del artículo 40 de la LFMN, ya que deriva de la probabilidad de que cierto servicio constituya un riesgo para la seguridad de las personas.

Por lo anteriormente expuesto, se elimina el artículo segundo del Decreto, recorriendo en su orden el subsecuente, para quedar:

DECRETO

ARTÍCULO PRIMERO.- Se expide la Ley General de Asentamientos Humanos, Ordenamiento Territorial y Desarrollo Urbano, para quedar en los siguientes términos:

...

ARTÍCULO SEGUNDO.- Se reforma el artículo 3° de la de la Ley de Planeación, para quedar como sigue:

...

- g) **Modificaciones a artículos que hacen referencia a otros dentro de la misma Ley.**



DICTAMEN DE LA COMISIÓN DE DESARROLLO URBANO Y ORDENAMIENTO TERRITORIAL, A LA MINUTA CON PROYECTO DE DECRETO POR EL QUE SE EXPIDE LA LEY GENERAL DE ASENTAMIENTOS HUMANOS, ORDENAMIENTO TERRITORIAL Y DESARROLLO URBANO, Y SE REFORMA EL ARTÍCULO 3° DE LA LEY DE PLANEACIÓN.

El artículo primero del Proyecto de Decreto remitido por la Colegisladora, por el que se expide la Ley General de Asentamientos Humanos, Desarrollo Urbano y Ordenamiento Territorial, contiene 121 artículos, de los cuales al eliminar los artículos 34 y 35 se recorren los subsecuentes en su orden.

Asimismo, el Proyecto de Decreto en los artículos 111 fracción III; Décimo; Décimo Primero; y Décimo Segundo Transitorios, se actualiza el numeral del artículo al que hacen referencia, en virtud de que como ha quedado señalado en el párrafo anterior, se recorren los subsecuentes, tras la eliminación de los artículos 34 y 35.

Por lo anteriormente expuesto, los artículos de referencia quedan de la siguiente manera:

Artículo 111. ...

I. a II. ...

III. Los actos jurídicos de traslación de dominio que se realicen sin respetar el derecho de preferencia a que se refiere el artículo 84 de esta Ley.

...

DÉCIMO.- En un plazo de seis meses, la Secretaría de Desarrollo Agrario, Territorial y Urbano creará e iniciará las operaciones del sistema de información territorial y urbano de acuerdo al artículo 97 de la Ley que se expide.

DÉCIMO PRIMERO. - En un plazo de seis meses a partir de la entrada en vigor de este Decreto, la Secretaría de Desarrollo Agrario, Territorial y Urbano, establecerá los lineamientos para la certificación de especialistas en gestión territorial, que coadyuven y tengan una participación responsable en el proceso de evaluación del impacto territorial, así como en otros temas para el cumplimiento y aplicación del presente ordenamiento, de acuerdo con el artículo 95 de la Ley que se expide.

DÉCIMO SEGUNDO. - En un plazo de un año contado a partir de la entrada en vigor de este Decreto, las legislaturas locales adecuarán sus códigos penales para que se configuren como delitos las conductas de los sujetos privados o públicos que promuevan o se benefician con la ocupación irregular de áreas o predios de conformidad con los artículos 10, fracción XII y 118 de la Ley que se expide.

Analizados los artículos objeto del presente dictamen, en lo general y lo particular, y con el propósito de dar claridad a las modificaciones realizadas por esta Comisión Dictaminadora se presenta el siguiente cuadro comparativo:

Minuta del Senado	Dictamen de la Cámara de Diputados
<p>Artículo 3. ...</p> <p>I a XXVIII. ...</p> <p>XXIX. Reservas: las áreas de un centro de población que serán utilizadas para su Crecimiento;</p> <p>XXX. Resiliencia: es la capacidad de un sistema, comunidad o sociedad potencialmente expuesta a un peligro para resistir, asimilar, adaptarse y recuperarse de sus efectos en un corto plazo y de manera eficiente, a través de la preservación y restauración de sus estructuras básicas y funcionales, para lograr una mejor protección futura y mejorar las medidas de reducción de riesgos;</p> <p>XXXI. Secretaría: la Secretaría de Desarrollo Agrario, Territorial y Urbano;</p> <p>XXXII. Servicios Urbanos: las actividades operativas y servicios públicos prestadas directamente por la autoridad competente o concesionada para satisfacer necesidades colectivas en los Centros de Población;</p> <p>XXXIII. Sistema Nacional Territorial: delimita las regiones y Sistemas Urbano Rurales que las integran y establece la jerarquización y caracterización de las zonas metropolitanas, Conurbaciones y Centros de Población, así como sus interrelaciones funcionales;</p>	<p>Artículo 3. ...</p> <p>I a XXVIII. ...</p> <p>XXIX. Reducción de Riesgos de desastres: los esfuerzos sistemáticos dirigidos al análisis y a la gestión de los factores causales de los desastres, lo que incluye la reducción del grado de exposición a las amenazas, la disminución de la vulnerabilidad de la población y la propiedad, y una gestión sensata de los suelos y del medio ambiente.</p> <p>XXX. Reservas: las áreas de un centro de población que serán utilizadas para su Crecimiento;</p> <p>XXXI. Resiliencia: es la capacidad de un sistema, comunidad o sociedad potencialmente expuesta a un peligro para resistir, asimilar, adaptarse y recuperarse de sus efectos en un corto plazo y de manera eficiente, a través de la preservación y restauración de sus estructuras básicas y funcionales, para lograr una mejor protección futura y mejorar las medidas de reducción de riesgos;</p> <p>XXXII. Secretaría: la Secretaría de Desarrollo Agrario, Territorial y Urbano;</p> <p>XXXIII. Servicios Urbanos: las actividades operativas y servicios públicos prestadas directamente por la autoridad competente o concesionada para satisfacer necesidades colectivas en los Centros de Población;</p> <p>XXXIV. Sistema Nacional Territorial: delimita las regiones y Sistemas Urbano Rurales que las integran y establece la jerarquización y caracterización de las zonas metropolitanas, Conurbaciones y Centros de Población, así como sus interrelaciones funcionales;</p>

<p>XXXIV. Sistemas Urbano Rurales: unidades espaciales básicas del ordenamiento territorial, que agrupan a áreas no urbanizadas, centros urbanos y asentamientos rurales vinculados funcionalmente;</p> <p>XXXV. Usos del suelo: los fines particulares a que podrán dedicarse determinadas zonas o predios de un Centro de Población o Asentamiento Humano;</p> <p>XXXVI. Zona Metropolitana: Centros de Población o conurbaciones que, por su complejidad, interacciones, relevancia social y económica, conforman una unidad territorial de influencia dominante y revisten importancia estratégica para el desarrollo nacional;</p> <p>XXXVII. Zonificación: la determinación de las áreas que integran y delimitan un territorio; sus aprovechamientos predominantes y las Reservas, Usos de suelo y Destinos, así como la delimitación de las áreas de Crecimiento, Conservación, consolidación y Mejoramiento;</p> <p>XXXVIII. Zonificación Primaria: la determinación de las áreas que integran y delimitan un centro de población; comprendiendo las Áreas Urbanizadas y Áreas Urbanizables, incluyendo las reservas de crecimiento, las áreas no urbanizables y las áreas naturales protegidas, así como la red de vialidades primarias, y</p> <p>XXXIX. Zonificación Secundaria: la determinación de los Usos de suelo en un Espacio Edificable y no edificable, así como la definición de los Destinos específicos.</p>	<p>XXXV. Sistemas Urbano Rurales: unidades espaciales básicas del ordenamiento territorial, que agrupan a áreas no urbanizadas, centros urbanos y asentamientos rurales vinculados funcionalmente;</p> <p>XXXVI. Usos del suelo: los fines particulares a que podrán dedicarse determinadas zonas o predios de un Centro de Población o Asentamiento Humano;</p> <p>XXXVII. Zona Metropolitana: Centros de Población o conurbaciones que, por su complejidad, interacciones, relevancia social y económica, conforman una unidad territorial de influencia dominante y revisten importancia estratégica para el desarrollo nacional;</p> <p>XXXVIII. Zonificación: la determinación de las áreas que integran y delimitan un territorio; sus aprovechamientos predominantes y las Reservas, Usos de suelo y Destinos, así como la delimitación de las áreas de Crecimiento, Conservación, consolidación y Mejoramiento;</p> <p>XXXIX. Zonificación Primaria: la determinación de las áreas que integran y delimitan un centro de población; comprendiendo las Áreas Urbanizadas y Áreas Urbanizables, incluyendo las reservas de crecimiento, las áreas no urbanizables y las áreas naturales protegidas, así como la red de vialidades primarias, y</p> <p>XL. Zonificación Secundaria: la determinación de los Usos de suelo en un Espacio Edificable y no edificable, así como la definición de los Destinos específicos.</p>
<p>Artículo 4. La planeación, regulación y gestión de los asentamientos humanos, Centros de Población y la ordenación territorial, deben conducirse en apego a los siguientes principios de política pública:</p> <p>I a VIII. ...</p>	<p>Artículo 4. ...</p> <p>I a VIII. ...</p>

<p>IX. Sustentabilidad ambiental. Promover prioritariamente, el uso racional de los recursos naturales renovables y no renovables, para evitar comprometer la capacidad de futuras generaciones. Así como evitar rebasar la capacidad de carga de los ecosistemas y que el Crecimiento urbano ocurra sobre suelos agropecuarios de alta calidad, áreas naturales protegidas o bosques, y</p> <p>X. ...</p>	<p>IX. Sustentabilidad ambiental. Promover prioritariamente, el uso racional del agua y de los recursos naturales renovables y no renovables, para evitar comprometer la capacidad de futuras generaciones. Así como evitar rebasar la capacidad de carga de los ecosistemas y que el Crecimiento urbano ocurra sobre suelos agropecuarios de alta calidad, áreas naturales protegidas o bosques, y</p> <p>X. ...</p>
<p>Artículo 8. Corresponden a la Federación, a través de la Secretaría, las atribuciones siguientes:</p> <p>I. a II. ...</p> <p>III. Participar, en coordinación con las entidades federativas y los municipios en la planeación, promoción y financiamiento de las infraestructuras, equipamientos y servicios metropolitanos;</p> <p>IV a VII. ...</p> <p>VIII. Planear, diseñar, promover, apoyar y evaluar mecanismos de financiamiento para el Desarrollo Regional, urbano, y rural, con la participación de las dependencias y entidades de la Administración Pública Federal correspondientes, de los gobiernos de las entidades federativas, de los municipios, y las Demarcaciones Territoriales, así como de las instituciones de crédito y de los diversos grupos sociales;</p> <p>IX. a XXX. ...</p>	<p>Artículo 8. ...</p> <p>I. a II. ...</p> <p>III. Participar, en coordinación con las entidades federativas y los municipios en la planeación y promoción de la infraestructura, equipamientos y servicios metropolitanos;</p> <p>IV a VII. ...</p> <p>VIII. Planear, diseñar, promover y evaluar mecanismos de financiamiento para el Desarrollo Regional, urbano, y rural, con la participación que corresponda a las dependencias y entidades de la Administración Pública Federal, de los gobiernos de las entidades federativas, de los municipios que sean competentes, y las Demarcaciones Territoriales, así como a las instituciones de crédito y de los diversos grupos sociales;</p> <p>IX. a XXX. ...</p> <p>XXXI.- Elaborar programas y acciones para la reducción de emisiones de gases de efecto invernadero, en el ámbito de las competencias de la presente Ley y de conformidad con el marco legal vigente, los tratados internacionales aprobados y demás disposiciones jurídicas aplicables, e informará anualmente de sus avances.</p>



DICTAMEN DE LA COMISIÓN DE DESARROLLO URBANO Y ORDENAMIENTO TERRITORIAL, A LA MINUTA CON PROYECTO DE DECRETO POR EL QUE SE EXPIDE LA LEY GENERAL DE ASENTAMIENTOS HUMANOS, ORDENAMIENTO TERRITORIAL Y DESARROLLO URBANO, Y SE REFORMA EL ARTÍCULO 3° DE LA LEY DE PLANEACIÓN.

<p>XXXI. Las demás que les señale esta Ley y otras disposiciones jurídicas.</p>	<p>XXXII. Las demás que les señale esta Ley y otras disposiciones jurídicas.</p>
<p>Artículo 9. La Secretaría, en coordinación con las entidades federativas y, en su caso, con la participación de otras dependencias y entidades de la Administración Pública Federal expedirá Normas Oficiales Mexicanas que tengan por objeto establecer lineamientos, criterios, especificaciones técnicas y procedimientos para garantizar las medidas adecuadas para el ordenamiento territorial y el Desarrollo Urbano y Desarrollo Metropolitano únicamente en los siguientes aspectos:</p> <p>I a V....</p> <p>...</p>	<p>Artículo 9. La Secretaría, expedirá normas oficiales mexicanas que tengan por objeto establecer lineamientos, criterios, especificaciones técnicas y procedimientos para garantizar las medidas adecuadas para el ordenamiento territorial, el Desarrollo Urbano y Desarrollo Metropolitano únicamente en los siguientes aspectos:</p> <p>I a V....</p> <p>...</p>
<p>Artículo 15. El titular de la Secretaría determinará la forma de organización e integración del Consejo Nacional, atendiendo principios de pluralidad y equidad de género, así como considerando el régimen federal del país y la representatividad de los sectores público, social y privado.</p> <p>El titular de la Secretaría, presidirá el Consejo Nacional y, en su caso, sus ausencias serán suplidas por quien designe. El titular de la Secretaría fungirá como Secretario Técnico del Consejo.</p>	<p>Artículo 15. El titular de la Secretaría determinará la forma de organización e integración del Consejo Nacional, atendiendo principios de pluralidad y equidad de género, así como considerando el régimen federal del país y la representatividad de los sectores público, social y privado.</p> <p>El titular de la Secretaría, presidirá el Consejo Nacional y, en su caso, sus ausencias serán suplidas por quien designe. El titular de la Secretaría designará a quien funja como Secretario Técnico del Consejo</p>
<p>Artículo 22. La planeación, regulación y evaluación del ordenamiento territorial de los Asentamientos Humanos y del Desarrollo Urbano de los Centros de Población forman parte del Sistema Nacional de Planeación Democrática, como una política de carácter global, sectorial y regional que coadyuva al logro de los objetivos del Plan Nacional de Desarrollo, de los programas federales y planes estatales y municipales.</p> <p>La planeación a que se refiere el párrafo anterior estará a cargo, de manera concurrente, de la Federación, las entidades federativas, los municipios y las Demarcaciones Territoriales, de acuerdo a la competencia que les determina la Constitución Política de los Estados Unidos Mexicanos y esta Ley.</p>	<p>Artículo 22. La planeación, regulación y evaluación del Ordenamiento Territorial de los Asentamientos Humanos y del Desarrollo Urbano de los Centros de Población forman parte del Sistema Nacional de Planeación Democrática, como una política de carácter global, sectorial y regional que coadyuva al logro de los objetivos del Plan Nacional de Desarrollo, de los programas federales y planes estatales y municipales.</p> <p>La planeación del ordenamiento territorial de los Asentamientos Humanos y del Desarrollo Urbano y de los Centros de Población estará a cargo, de manera concurrente, de la Federación, las entidades federativas, los municipios y las Demarcaciones Territoriales, de acuerdo a la competencia que</p>

	les determina la Constitución Política de los Estados Unidos Mexicanos y esta Ley.
<p>Artículo 23. La planeación y regulación del ordenamiento territorial de los Asentamientos Humanos y del Desarrollo Urbano de los Centros de Población, se llevarán a cabo, a través de:</p> <p>I. ...</p> <p>II. El Programa Nacional de Ordenamiento Territorial y Desarrollo Urbano;</p> <p>III. Los programas estatales de Ordenamiento Territorial y Desarrollo Urbano;</p> <p>IV. Los programas de zonas Metropolitanas o Conurbaciones;</p> <p>V. Los planes o programas municipales de Desarrollo Urbano, y</p> <p>VI. Los planes o programas de Desarrollo Urbano derivados de los señalados en las fracciones anteriores y que determinen esta Ley y la legislación estatal de Desarrollo Urbano, tales como los de Centros de Población, parciales, sectoriales, esquemas de planeación simplificada y de centros de servicios rurales.</p> <p>...</p> <p>...</p> <p>...</p>	<p>Artículo 23. La planeación y regulación del Ordenamiento Territorial de los Asentamientos Humanos y del Desarrollo Urbano de los Centros de Población, se llevarán a cabo sujetándose al Programa Nacional de Ordenamiento Territorial y Desarrollo Urbano, a través de:</p> <p>I. ...</p> <p>II. Los programas estatales de ordenamiento territorial y Desarrollo Urbano;</p> <p>III. Los programas de zonas Metropolitanas o conurbaciones;</p> <p>IV. Los planes o programas municipales de Desarrollo Urbano, y</p> <p>V. Los planes o programas de Desarrollo Urbano derivados de los señalados en las fracciones anteriores y que determinen esta Ley y la legislación estatal de Desarrollo Urbano, tales como los de Centros de Población, parciales, sectoriales, esquemas de planeación simplificada y de centros de servicios rurales.</p> <p>...</p> <p>...</p> <p>...</p>
<p>Artículo 25. ...</p> <p>I a II. ...</p> <p>III. Una vez aprobada la estrategia nacional de ordenamiento territorial por el Ejecutivo Federal, las dependencias y entidades de la Administración Pública Federal, las entidades federativas y los municipios ajustarán sus</p>	<p>Artículo 25. ...</p> <p>I a II. ...</p> <p>III. Una vez aprobada la estrategia nacional de ordenamiento territorial por el Ejecutivo Federal y publicada en el Diario Oficial de la Federación, las dependencias y entidades de la Administración Pública Federal, las entidades federativas y los municipios</p>



DICTAMEN DE LA COMISIÓN DE DESARROLLO URBANO Y ORDENAMIENTO TERRITORIAL, A LA MINUTA CON PROYECTO DE DECRETO POR EL QUE SE EXPIDE LA LEY GENERAL DE ASENTAMIENTOS HUMANOS, ORDENAMIENTO TERRITORIAL Y DESARROLLO URBANO, Y SE REFORMA EL ARTÍCULO 3° DE LA LEY DE PLANEACIÓN.

<p>procesos de planeación a lo establecido en dicha estrategia.</p>	<p>ajustarán sus procesos de planeación a lo establecido en dicha estrategia.</p>
<p>Artículo 32. ...</p> <p>En las zonas metropolitanas y conurbaciones interestatales e intermunicipales se constituirá una comisión de ordenamiento, que tendrá carácter permanente y será integrada por un representante de cada entidad federativa y de cada municipio que lo integre, así como un representante de la secretaría quien lo presidirá; funcionará como mecanismo de coordinación institucional y de concertación de acciones e inversiones con los sectores social y privado.</p> <p>...</p>	<p>Artículo 32. ...</p> <p>En las zonas metropolitanas interestatales y conurbaciones interestatales se constituirá una comisión de ordenamiento, que tendrá carácter permanente y será integrada por un representante de cada entidad federativa y de cada municipio que lo integre, así como un representante de la secretaría quien lo presidirá; funcionará como mecanismo de coordinación institucional y de concertación de acciones e inversiones con los sectores social y privado.</p> <p>...</p>
<p>Artículo 34. Se consideran Zonas Metropolitanas estratégicas aquellas que:</p> <p>I. Cuentan con condiciones especialmente favorables para impulsar el desarrollo económico, la generación de empleos y el Desarrollo Regional. Se identifican principalmente por su capital territorial, conectividad, área de influencia, cantidad de población y tasa de Crecimiento de la población;</p> <p>II. Alojan a una proporción importante de población en condición de pobreza, determinadas por su índice de desarrollo humano y nivel de desempleo;</p> <p>III. Tienen ubicación fronteriza o costera y un rango de población determinado en los lineamientos que se emitan a efecto;</p> <p>IV. Son Capitales de las entidades federativas.</p> <p>Las Zonas Metropolitanas estratégicas serán definidas en la estrategia nacional de ordenamiento territorial de acuerdo con el artículo 24 de esta Ley, y convenidas con las entidades federativas, participarán en su planeación en forma coordinada los tres órdenes de gobierno de acuerdo a sus atribuciones.</p>	<p>Se elimina</p>

<p>Artículo 35. Los convenios de Zonas Metropolitanas estratégicas que se celebren con base en el artículo anterior, se publicarán en el Diario Oficial de la Federación, en los órganos de difusión oficial de las entidades federativas respectivas y en los periódicos de mayor circulación en el país y de la Zona Metropolitana de que se trate y contendrán:</p> <p>I. La localización, territorios municipales y Demarcaciones Territoriales que comprende, extensión y delimitación de la Zona Metropolitana;</p> <p>II. Las orientaciones que le asigne la Estrategia Nacional de Ordenamiento Territorial y su papel en el Sistema Nacional Territorial y en el Estatal;</p> <p>III. Los compromisos de la Federación, de las entidades federativas, de los municipios y Demarcaciones Territoriales respectivas, para integrar de manera conjunta y coordinada, el plan o programa de ordenamiento metropolitano;</p> <p>IV. La identificación y determinación de acciones e inversiones para la atención de requerimientos comunes en materia de Reservas territoriales, preservación ecológica, infraestructura, equipamientos y Servicios Urbanos en la zona conurbada;</p> <p>V. La integración y organización de las instancias para la gestión metropolitana, y</p> <p>VI. Las demás acciones que para tal efecto convengan la Federación, las entidades federativas, los municipios y las Demarcaciones Territoriales respectivas.</p>	<p>Se elimina</p>
<p>Artículo 38. ...</p> <p>...</p> <p>I. a II. ...</p> <p>III. Un organismo de carácter técnico, de interés público, bajo la figura de Instituto Metropolitano de Planeación, Agencia de Planeación o Secretariado Técnico que sesionará</p>	<p>Artículo 36. ...</p> <p>...</p> <p>I. a II. ...</p> <p>III. Los mecanismos de carácter técnico a cargo de las entidades federativas y municipios, bajo la figura que corresponda sesionarán permanentemente. La comisión de</p>

<p>permanentemente. La Comisión de Ordenamiento Metropolitano y el Consejo Consultivo de Desarrollo Metropolitano que sesionarán por lo menos trimestralmente. Los instrumentos jurídicos, para su integración y funcionamiento, y su reglamento interior, estarán sujetos a lo señalado por esta Ley y la legislación estatal aplicable;</p> <p>IV. a V.....</p>	<p>ordenamiento metropolitano y el consejo consultivo de Desarrollo Metropolitano que sesionarán por lo menos trimestralmente. Los instrumentos jurídicos, para su integración y funcionamiento, y su reglamento interior, estarán sujetos a lo señalado por esta Ley y la legislación estatal aplicable;</p> <p>IV. a V....</p>
<p style="text-align: center;">TÍTULO SEXTO RESILIENCIA URBANA</p> <p style="text-align: center;">Capítulo Único De la Resiliencia Urbana y la Prevención de Riesgos en los Asentamientos Humanos</p>	<p style="text-align: center;">TÍTULO SEXTO RESILIENCIA URBANA</p> <p style="text-align: center;">Capítulo Único De la Resiliencia Urbana, Prevención y <u>Reducción</u> de Riesgos en los Asentamientos Humanos</p>
<p>Artículo 73. La Federación, las entidades federativas, los municipios y las Demarcaciones Territoriales deberán promover en la población la adopción de nuevos hábitos de Movilidad y prevención de accidentes encaminados a mejorar las condiciones en que se realizan los desplazamientos de la población, lograr una sana convivencia en las calles, respetar el desplazamiento del peatón y su preferencia, prevenir conflictos de tránsito, desestimular el uso del automóvil particular, promover el uso intensivo del transporte público y no motorizado y el reconocimiento y respeto a la jerarquía establecida en el artículo anterior.</p>	<p>Artículo 73. La Federación, las entidades federativas, los municipios y las Demarcaciones Territoriales deberán promover y priorizar en la población la adopción de nuevos hábitos de Movilidad urbana sustentable y prevención de accidentes encaminados a mejorar las condiciones en que se realizan los desplazamientos de la población, lograr una sana convivencia en las calles, respetar el desplazamiento del peatón y su preferencia, prevenir conflictos de tránsito, desestimular el uso del automóvil particular, promover el uso intensivo del transporte público y no motorizado y el reconocimiento y respeto a la siguiente jerarquía: personas con movilidad limitada y peatones, usuarios de transporte no motorizado, usuarios del servicio de transporte público de pasajeros, prestadores del servicio de transporte público de pasajeros, prestadores del servicio de transporte de carga y usuarios de transporte particular.</p>
<p>Artículo 94. Los fondos e instrumentos a que alude el artículo anterior deberán atender las prioridades de desarrollo que establece la Estrategia Nacional de Ordenamiento Territorial y los planes y programas de Desarrollo Urbano aplicables, y podrán dirigirse a:</p>	<p>Artículo 89. Los mecanismos a que alude el artículo anterior atenderán a las prioridades que establece la Estrategia Nacional y los planes y programas de Desarrollo Urbano aplicables, y podrán dirigirse a:</p>

<p>I. Apoyar el desarrollo de acciones, obras, servicios públicos y proyectos intermunicipales;</p> <p>II. a III. ...</p>	<p>I. Apoyar el desarrollo de acciones, obras, servicios públicos, proyectos intermunicipales y de movilidad urbana sustentable;</p> <p>II. a III. ...</p>
<p>Artículo 404. La Secretaría de Hacienda y Crédito Público, en el ámbito de sus respectivas competencias, en la toma de medidas necesarias para que las instituciones de crédito no autoricen operaciones de los gobiernos de las entidades federativas o sus municipios contrarias a la legislación y a los planes o programas de desarrollo urbano.</p> <p>...</p>	<p>Artículo 102. Sin perjuicio de lo establecido por las disposiciones en materia financiera, las entidades federativas y municipios, para estar en posibilidad de ser sujetos de financiamiento para el desarrollo de los proyectos que incidan en el ámbito de competencia de la presente Ley, deberán cumplir con lo establecido por la Ley de Disciplina Financiera de la Entidades Federativas y los Municipios, así como presentar a las instituciones de crédito el instrumento expedido por la autoridad competente, a través del cual se determine que el proyecto cumple con la legislación y los planes o programas en materia de desarrollo urbano.</p> <p>...</p>
<p>Artículo 413. ...</p> <p>I. a II. ...</p> <p>III. Los actos jurídicos de traslación de dominio que se realicen sin respetar el derecho de preferencia a que se refiere el artículo 86 de esta Ley.</p> <p>...</p>	<p>Artículo 111. ...</p> <p>I. a II. ...</p> <p>III. Los actos jurídicos de traslación de dominio que se realicen sin respetar el derecho de preferencia a que se refiere el artículo 84 de esta Ley.</p> <p>...</p>
<p>ARTÍCULO SEGUNDO. Se modifican las fracciones XVII y XVIII y se adiciona una fracción XIX al artículo 40 de la Ley Federal sobre Metrología y Normalización, para quedar como sigue:</p> <p>Artículo 40. Las normas oficiales mexicanas tendrán como finalidad establecer:</p> <p>...</p> <p>XVII. Las características y/o especificaciones, criterios y procedimientos para el manejo, transporte y confinamiento de materiales y</p>	<p>Se elimina</p>

<p>residuos industriales peligrosos y de las sustancias radioactivas; XVIII. Otras en que se requiera normalizar productos, métodos, procesos, sistemas o prácticas industriales, comerciales o de servicios de conformidad con otras disposiciones legales, siempre que se observe lo dispuesto por los artículos 45 a 47, y</p> <p>XIX. Los lineamientos, criterios, especificaciones técnicas y procedimientos que deberán observar los tres órdenes de gobierno para garantizar las medidas adecuadas para el ordenamiento territorial y el desarrollo urbano y metropolitano en los términos previstos en la Ley General de Asentamientos Humanos, Ordenamiento Territorial y Desarrollo Urbano.</p>	
<p>ARTÍCULO TERCERO.- Se reforma el artículo 3° de la de la Ley de Planeación, para quedar como sigue:</p> <p>...</p>	<p>ARTÍCULO SEGUNDO.- Se reforma el artículo 3° de la de la Ley de Planeación, para quedar como sigue:</p> <p>...</p>
<p>TERCERO. En un plazo de un año contado a partir de la entrada en vigor del presente Decreto, las autoridades de los tres órdenes de gobierno deberán crear o adecuar todas las disposiciones legales y reglamentarias relacionadas con los contenidos de este instrumento.</p> <p>...</p>	<p><i>[Transitorio]</i></p> <p>TERCERO. En un plazo de un año contado a partir de la entrada en vigor del presente Decreto, las autoridades de los tres órdenes de gobierno deberán crear o adecuar todas las disposiciones legales y reglamentarias relacionadas con los contenidos de este instrumento.</p> <p>...</p>
<p>QUINTO.- En un plazo de dos años contado a partir de la entrada en vigor de esta Ley, se formularán, o adecuarán los planes y programas de desarrollo urbano de los centros de población mayores a cien mil habitantes, así como los planes nacional, estatales y metropolitanos, incluyendo todos los nuevos instrumentos de gestión a los que alude esta Ley, incluidos de manera primordial los instrumentos de participación democrática y ciudadana contenidos en el Título Décimo Primero de la presente Ley.</p>	<p><i>[Transitorio]</i></p> <p>QUINTO.- En un plazo de dos años contado a partir de la entrada en vigor de este Decreto, se formularán, o adecuarán los planes y programas de desarrollo urbano de los centros de población mayores a cien mil habitantes, así como los planes nacional, estatales y metropolitanos, incluyendo todos los nuevos instrumentos de gestión a los que alude esta Ley, incluidos de manera primordial los instrumentos de participación democrática y ciudadana contenidos en el Título Décimo Primero de la Ley que se expide.</p>

	<p>Los registros públicos de la propiedad, los catastros y el Registro Agrario Nacional estarán a lo señalado en los artículos 60, 111 y 112 del presente Decreto, una vez que sean adecuados los planes y programas mencionados en el párrafo anterior.</p>
<p>NOVENO.- ...</p> <p>Asimismo, en el mismo plazo, la Secretaría emitirá los lineamientos a través de los cuales se establecerán los métodos y procedimientos para medir y asegurar que los proyectos y acciones vinculados con las materias de interés metropolitano, cumplan con su objetivo, de acuerdo con los artículos 8, fracción XVI y 37 de la Ley que se expide.</p>	<p>NOVENO.- ...</p> <p>Asimismo, en el mismo plazo, la Secretaría emitirá los lineamientos a través de los cuales se establecerán los métodos y procedimientos para medir y asegurar que los proyectos y acciones vinculados con las materias de interés metropolitano, cumplan con su objetivo, de acuerdo con los artículos 8, fracción XVI y 35 de la Ley que se expide.</p>
<p>DÉCIMO.- En un plazo de seis meses, la Secretaría de Desarrollo Agrario, Territorial y Urbano creará e iniciará las operaciones del sistema de información territorial y urbano de acuerdo al artículo 99 de la Ley que se expide.</p>	<p>DÉCIMO.- En un plazo de seis meses, la Secretaría de Desarrollo Agrario, Territorial y Urbano creará e iniciará las operaciones del sistema de información territorial y urbano de acuerdo al artículo 97 de la Ley que se expide</p>
<p>DÉCIMO PRIMERO.- En un plazo de seis meses a partir de la entrada en vigor de este Decreto, la Secretaría de Desarrollo Agrario, Territorial y Urbano, establecerá los lineamientos para la certificación de especialistas en gestión territorial, que coadyuven y tengan una participación responsable en el proceso de evaluación del impacto territorial, así como en otros temas para el cumplimiento y aplicación del presente ordenamiento, de acuerdo con el artículo 97 de la Ley que se expide.</p>	<p>DÉCIMO PRIMERO.- En un plazo de seis meses a partir de la entrada en vigor de este Decreto, la Secretaría de Desarrollo Agrario, Territorial y Urbano, establecerá los lineamientos para la certificación de especialistas en gestión territorial, que coadyuven y tengan una participación responsable en el proceso de evaluación del impacto territorial, así como en otros temas para el cumplimiento y aplicación del presente ordenamiento, de acuerdo con el artículo 95 de la Ley que se expide.</p>
<p>DÉCIMO SEGUNDO. En un plazo de un año contado a partir de la entrada en vigor de este Decreto, las legislaturas locales adecuarán sus códigos penales para que se configuren como delitos las conductas de los sujetos privados o públicos que promuevan o se beneficien con la ocupación irregular de áreas o predios de conformidad con los artículos 10, fracción XII y 120 de la Ley que se expide.</p>	<p>DÉCIMO SEGUNDO. En un plazo de un año contado a partir de la entrada en vigor de este Decreto, las legislaturas locales adecuarán sus códigos penales para que se configuren como delitos las conductas de los sujetos privados o públicos que promuevan o se beneficien con la ocupación irregular de áreas o predios de conformidad con los artículos 10, fracción XII y 118 de la Ley que se expide.</p>
<p>DÉCIMO QUINTO. Las erogaciones que se generen con motivo de la entrada en vigor de</p>	<p>DÉCIMO QUINTO. Las erogaciones que se generen con motivo de la entrada en vigor del</p>



DICTAMEN DE LA COMISIÓN DE DESARROLLO URBANO Y ORDENAMIENTO TERRITORIAL, A LA MINUTA CON PROYECTO DE DECRETO POR EL QUE SE EXPIDE LA LEY GENERAL DE ASENTAMIENTOS HUMANOS, ORDENAMIENTO TERRITORIAL Y DESARROLLO URBANO, Y SE REFORMA EL ARTÍCULO 3° DE LA LEY DE PLANEACIÓN.

la presente Ley para la Secretaría de Desarrollo Agrario, Territorial y Urbano, se cubrirán con cargo a su presupuesto aprobado para el presente ejercicio fiscal y los subsecuentes.

Asimismo, las Entidades Federativas deberán realizar las previsiones y adecuaciones presupuestales necesarias para dar cumplimiento a las obligaciones establecidas en la presente Ley.

presente Decreto para la Secretaría de Desarrollo Agrario, Territorial y Urbano, se cubrirán con cargo a su presupuesto aprobado para el presente ejercicio fiscal y los subsecuentes.

Asimismo, las Entidades Federativas deberán realizar las previsiones y adecuaciones presupuestales necesarias para dar cumplimiento a las obligaciones establecidas en **el presente Decreto**.

Por lo anteriormente expuesto y para los efectos del apartado E) del artículo 72 de la Constitución Política de los Estados Unidos Mexicanos, los integrantes de esta Comisión de Desarrollo Urbano y Ordenamiento Territorial someten, a consideración de la Honorable Asamblea, el siguiente:



DICTAMEN DE LA COMISIÓN DE DESARROLLO URBANO Y ORDENAMIENTO TERRITORIAL, A LA MINUTA CON PROYECTO DE DECRETO POR EL QUE SE EXPIDE LA LEY GENERAL DE ASENTAMIENTOS HUMANOS, ORDENAMIENTO TERRITORIAL Y DESARROLLO URBANO, Y SE REFORMA EL ARTÍCULO 3° DE LA LEY DE PLANEACIÓN.

PROYECTO DE DECRETO POR EL QUE SE EXPIDE LA LEY GENERAL DE ASENTAMIENTOS HUMANOS, ORDENAMIENTO TERRITORIAL Y DESARROLLO URBANO Y SE REFORMA EL ARTÍCULO 3° DE LA LEY DE PLANEACIÓN

ARTÍCULO PRIMERO. Se expide la Ley General de Asentamientos Humanos, Ordenamiento Territorial y Desarrollo Urbano, para quedar en los siguientes términos:

LEY GENERAL DE ASENTAMIENTOS HUMANOS, ORDENAMIENTO TERRITORIAL Y DESARROLLO URBANO

TÍTULO PRIMERO DISPOSICIONES GENERALES

Capítulo Primero Objeto de la Ley

Artículo 1. La presente Ley es de orden público e interés social y de observancia general en todo el territorio nacional.

Las disposiciones de esta Ley tienen por objeto:

I. Fijar las normas básicas e instrumentos de gestión de observancia general, para ordenar el uso del territorio y los Asentamientos Humanos en el país, con pleno respeto a los derechos humanos, así como el cumplimiento de las obligaciones que tiene el Estado para promoverlos, respetarlos, protegerlos y garantizarlos plenamente;

II. Establecer la concurrencia de la Federación, de las entidades federativas, los municipios y las Demarcaciones Territoriales para la planeación, ordenación y regulación de los Asentamientos Humanos en el territorio nacional;

III. Fijar los criterios para que, en el ámbito de sus respectivas competencias exista una efectiva congruencia, coordinación y participación entre la Federación, las entidades federativas, los municipios y las Demarcaciones Territoriales para la planeación de la Fundación, Crecimiento, Mejoramiento, consolidación y



DICTAMEN DE LA COMISIÓN DE DESARROLLO URBANO Y ORDENAMIENTO TERRITORIAL, A LA MINUTA CON PROYECTO DE DECRETO POR EL QUE SE EXPIDE LA LEY GENERAL DE ASENTAMIENTOS HUMANOS, ORDENAMIENTO TERRITORIAL Y DESARROLLO URBANO, Y SE REFORMA EL ARTÍCULO 3° DE LA LEY DE PLANEACIÓN.

Conservación de los Centros de Población y Asentamientos Humanos, garantizando en todo momento la protección y el acceso equitativo a los espacios públicos;

IV. Definir los principios para determinar las Provisiones, Reservas, Usos del suelo y Destinos de áreas y predios que regulan la propiedad en los Centros de Población, y

V. Propiciar mecanismos que permitan la participación ciudadana en particular para las mujeres, jóvenes y personas en situación de vulnerabilidad, en los procesos de planeación y gestión del territorio con base en el acceso a información transparente, completa y oportuna, así como la creación de espacios e instrumentos que garanticen la corresponsabilidad del gobierno y la ciudadanía en la formulación, seguimiento y evaluación de la política pública en la materia.

Artículo 2. Todas las personas sin distinción de sexo, raza, etnia, edad, limitación física, orientación sexual, tienen derecho a vivir y disfrutar ciudades y Asentamientos Humanos en condiciones sustentables, resilientes, saludables, productivos, equitativos, justos, incluyentes, democráticos y seguros.

Las actividades que realice el estado mexicano para ordenar el territorio y los Asentamientos Humanos, tiene que realizarse atendiendo el cumplimiento de las condiciones señaladas en el párrafo anterior.

Es obligación del estado, a través de sus diferentes órdenes de gobierno, promover una cultura de corresponsabilidad cívica y social.

Artículo 3. Para los efectos de esta Ley, se entenderá por:

I. Acción Urbanística: actos o actividades tendientes al uso o aprovechamiento del suelo dentro de Áreas Urbanizadas o Urbanizables, tales como subdivisiones, parcelaciones, fusiones, retificaciones, fraccionamientos, condominios, conjuntos urbanos o urbanizaciones en general, así como de construcción, ampliación, remodelación, reparación, demolición o reconstrucción de inmuebles, de propiedad pública o privada, que por su naturaleza están determinadas en los planes o programas de Desarrollo Urbano o cuentan con los permisos correspondientes. Comprende también la realización de obras de equipamiento, infraestructura o Servicios Urbanos;



DICTAMEN DE LA COMISIÓN DE DESARROLLO URBANO Y ORDENAMIENTO TERRITORIAL, A LA MINUTA CON PROYECTO DE DECRETO POR EL QUE SE EXPIDE LA LEY GENERAL DE ASENTAMIENTOS HUMANOS, ORDENAMIENTO TERRITORIAL Y DESARROLLO URBANO, Y SE REFORMA EL ARTÍCULO 3° DE LA LEY DE PLANEACIÓN.

- II. Área Urbanizable: territorio para el Crecimiento urbano contiguo a los límites del Área Urbanizada del Centro de Población determinado en los planes o programas de Desarrollo Urbano, cuya extensión y superficie se calcula en función de las necesidades del nuevo suelo indispensable para su expansión;
- III. Área Urbanizada: territorio ocupado por los Asentamientos Humanos con redes de infraestructura, equipamientos y servicios;
- IV. Asentamiento Humano: el establecimiento de un conglomerado demográfico, con el conjunto de sus sistemas de convivencia, en un área físicamente localizada, considerando dentro de la misma los elementos naturales y las obras materiales que lo integran;
- V. Barrio: zona urbanizada de un Centro de Población dotado de identidad y características propias;
- VI. Centros de Población: las áreas constituidas por las zonas urbanizadas y las que se reserven para su expansión;
- VII. Consejo Nacional: El Consejo Nacional de Ordenamiento Territorial y Desarrollo Urbano;
- VIII. Conservación: acción tendente a preservar las zonas con valores históricos y culturales, así como proteger y mantener el equilibrio ecológico en las zonas de servicios ambientales;
- IX. Conurbación: la continuidad física y demográfica que formen dos o más Centros de Población;
- X. Crecimiento: acción tendente a ordenar y regular las zonas para la expansión física de los Centros de Población;



DICTAMEN DE LA COMISIÓN DE DESARROLLO URBANO Y ORDENAMIENTO TERRITORIAL, A LA MINUTA CON PROYECTO DE DECRETO POR EL QUE SE EXPIDE LA LEY GENERAL DE ASENTAMIENTOS HUMANOS, ORDENAMIENTO TERRITORIAL Y DESARROLLO URBANO, Y SE REFORMA EL ARTÍCULO 3° DE LA LEY DE PLANEACIÓN.

XI. Demarcaciones Territoriales: divisiones territoriales de la Ciudad de México a las que se refiere el artículo 122 de Constitución Política de los Estados Unidos Mexicanos;

XII. Densificación: Acción Urbanística cuya finalidad es incrementar el número de habitantes y la población flotante por unidad de superficie, considerando la capacidad de soporte del territorio y, en su caso, adecuando los espacios públicos y sus infraestructuras;

XIII. Desarrollo Urbano: el proceso de planeación y regulación de la Fundación, Conservación, Mejoramiento y Crecimiento de los Centros de Población;

XIV. Desarrollo Metropolitano: proceso de planeación, regulación, gestión, financiamiento y ejecución de acciones, obras y servicios, en zonas metropolitanas, que por su población, extensión y complejidad, deberán participar en forma coordinada los tres órdenes de gobierno de acuerdo a sus atribuciones;

XV. Desarrollo Regional: el proceso de Crecimiento económico en dos o más Centros de Población determinados, garantizando el Mejoramiento de la calidad de vida de la población, la preservación del ambiente, así como la conservación y reproducción de los recursos naturales;

XVI. Destinos: los fines públicos a que se prevea dedicar determinadas zonas o predios de un centro de población o Asentamiento Humano;

XVII. Equipamiento Urbano: el conjunto de inmuebles, instalaciones, construcciones y mobiliario utilizado para prestar a la población los Servicios Urbanos para desarrollar actividades económicas, sociales, culturales, deportivas, educativas, de traslado y de abasto;

XVIII. Espacio Público: áreas, espacios abiertos o predios de los asentamientos humanos destinados al uso, disfrute o aprovechamiento colectivo, de acceso generalizado y libre tránsito;

XIX. Espacio Edificable: suelo apto para el uso y aprovechamiento de sus propietarios o poseedores en los términos de la legislación correspondiente;

XX. Fundación: la acción de establecer un nuevo Asentamiento Humano;

XXI. Gestión Integral de Riesgos: el conjunto de acciones encaminadas a la identificación, análisis, evaluación, control y reducción de los riesgos, considerándolos por su origen multifactorial y en un proceso permanente de construcción que involucra a los tres órdenes de gobierno, así como a los sectores de la sociedad, lo que facilita la implementación de políticas públicas, estrategias y procedimientos que combatan las causas estructurales de los desastres y fortalezcan las capacidades de Resiliencia o resistencia de la sociedad. Comprende la identificación de los riesgos y, en su caso, su proceso de formación, previsión, prevención, mitigación, preparación, auxilio, recuperación y reconstrucción;

XXII. Infraestructura: los sistemas y redes de organización y distribución de bienes y servicios en los Centros de Población, incluyendo aquellas relativas a las telecomunicaciones y radiodifusión;

XXIII. Megalópolis: sistema de zonas metropolitanas y Centros de Población y sus áreas de influencia, vinculados de manera estrecha geográfica y funcionalmente. El umbral mínimo de población de una Megalópolis es de 10 millones de habitantes;

XXIV. Mejoramiento: la acción tendente a reordenar, renovar, consolidar y dotar de infraestructura, equipamientos y servicios, las zonas de un Centro de Población de incipiente desarrollo, subutilizadas o deterioradas física o funcionalmente;

XXV. Movilidad: capacidad, facilidad y eficiencia de tránsito o desplazamiento de las personas y bienes en el territorio, priorizando la accesibilidad universal, así como la sustentabilidad de la misma;

XXVI. Ordenamiento Territorial de los Asentamientos Humanos: el ordenamiento territorial es una política pública que tiene como objeto la ocupación y utilización racional del territorio como base espacial de las estrategias de desarrollo socioeconómico y la preservación ambiental;

XXVII. Patrimonio Natural y Cultural: sitios, lugares o edificaciones con valor arqueológico, histórico, artístico, ambiental o de otra naturaleza, definidos y regulados por la legislación correspondiente;



DICTAMEN DE LA COMISIÓN DE DESARROLLO URBANO Y ORDENAMIENTO TERRITORIAL, A LA MINUTA CON PROYECTO DE DECRETO POR EL QUE SE EXPIDE LA LEY GENERAL DE ASENTAMIENTOS HUMANOS, ORDENAMIENTO TERRITORIAL Y DESARROLLO URBANO, Y SE REFORMA EL ARTÍCULO 3° DE LA LEY DE PLANEACIÓN.

XXVIII. Provisiones: las áreas que serán utilizadas para la Fundación de un centro de población;

XXIX. Reducción de Riesgos de desastres: los esfuerzos sistemáticos dirigidos al análisis y a la gestión de los factores causales de los desastres, lo que incluye la reducción del grado de exposición a las amenazas, la disminución de la vulnerabilidad de la población y la propiedad, y una gestión sensata de los suelos y del medio ambiente.

XXX. Reservas: las áreas de un centro de población que serán utilizadas para su Crecimiento;

XXXI. Resiliencia: es la capacidad de un sistema, comunidad o sociedad potencialmente expuesta a un peligro para resistir, asimilar, adaptarse y recuperarse de sus efectos en un corto plazo y de manera eficiente, a través de la preservación y restauración de sus estructuras básicas y funcionales, para lograr una mejor protección futura y mejorar las medidas de reducción de riesgos;

XXXII. Secretaría: la Secretaría de Desarrollo Agrario, Territorial y Urbano;

XXXIII. Servicios Urbanos: las actividades operativas y servicios públicos prestadas directamente por la autoridad competente o concesionada para satisfacer necesidades colectivas en los Centros de Población;

XXXIV. Sistema Nacional Territorial: delimita las regiones y Sistemas Urbano Rurales que las integran y establece la jerarquización y caracterización de las zonas metropolitanas, Conurbaciones y Centros de Población, así como sus interrelaciones funcionales;

XXXV. Sistemas Urbano Rurales: unidades espaciales básicas del ordenamiento territorial, que agrupan a áreas no urbanizadas, centros urbanos y asentamientos rurales vinculados funcionalmente;

XXXVI. Usos del suelo: los fines particulares a que podrán dedicarse determinadas zonas o predios de un Centro de Población o Asentamiento Humano;

XXXVII. Zona Metropolitana: Centros de Población o conurbaciones que, por su complejidad, interacciones, relevancia social y económica, conforman una unidad territorial de influencia dominante y revisten importancia estratégica para el desarrollo nacional;



DICTAMEN DE LA COMISIÓN DE DESARROLLO URBANO Y ORDENAMIENTO TERRITORIAL, A LA MINUTA CON PROYECTO DE DECRETO POR EL QUE SE EXPIDE LA LEY GENERAL DE ASENTAMIENTOS HUMANOS, ORDENAMIENTO TERRITORIAL Y DESARROLLO URBANO, Y SE REFORMA EL ARTÍCULO 3° DE LA LEY DE PLANEACIÓN.

XXXVIII. Zonificación: la determinación de las áreas que integran y delimitan un territorio; sus aprovechamientos predominantes y las Reservas, Usos de suelo y Destinos, así como la delimitación de las áreas de Crecimiento, Conservación, consolidación y Mejoramiento;

XXXIX. Zonificación Primaria: la determinación de las áreas que integran y delimitan un centro de población; comprendiendo las Áreas Urbanizadas y Áreas Urbanizables, incluyendo las reservas de crecimiento, las áreas no urbanizables y las áreas naturales protegidas, así como la red de vialidades primarias; y

XL. Zonificación Secundaria: la determinación de los Usos de suelo en un Espacio Edificable y no edificable, así como la definición de los Destinos específicos.

Capítulo Segundo

Principios

Artículo 4. La planeación, regulación y gestión de los asentamientos humanos, Centros de Población y la ordenación territorial, deben conducirse en apego a los siguientes principios de política pública:

I. Derecho a la ciudad. Garantizar a todos los habitantes de un Asentamiento Humano o Centros de Población el acceso a la vivienda, infraestructura, equipamiento y servicios básicos, a partir de los derechos reconocidos por la Constitución Política de los Estados Unidos Mexicanos y los tratados internacionales suscritos por México en la materia;

II. Equidad e inclusión. Garantizar el ejercicio pleno de derechos en condiciones de igualdad, promoviendo la cohesión social a través de medidas que impidan la discriminación, segregación o marginación de individuos o grupos. Promover el respeto de los derechos de los grupos vulnerables, la perspectiva de género y que todos los habitantes puedan decidir entre una oferta diversa de suelo, viviendas, servicios, equipamientos, infraestructura y actividades económicas de acuerdo a sus preferencias, necesidades y capacidades;

III. Derecho a la propiedad urbana. Garantizar los derechos de propiedad inmobiliaria con la intención de que los propietarios tengan protegidos sus derechos, pero también asuman responsabilidades específicas con el estado y con la sociedad,



DICTAMEN DE LA COMISIÓN DE DESARROLLO URBANO Y ORDENAMIENTO TERRITORIAL, A LA MINUTA CON PROYECTO DE DECRETO POR EL QUE SE EXPIDE LA LEY GENERAL DE ASENTAMIENTOS HUMANOS, ORDENAMIENTO TERRITORIAL Y DESARROLLO URBANO, Y SE REFORMA EL ARTÍCULO 3° DE LA LEY DE PLANEACIÓN.

respetando los derechos y límites previstos en la Constitución Política de los Estados Unidos Mexicanos y esta Ley. El interés público prevalecerá en la ocupación y aprovechamiento del territorio;

IV. Coherencia y racionalidad. Adoptar perspectivas que promuevan el ordenamiento territorial y el Desarrollo Urbano de manera equilibrada, armónica, racional y congruente, acorde a los planes y políticas nacionales; así como procurar la eficiencia y transparencia en el uso de los recursos públicos;

V. Participación democrática y transparencia. Proteger el derecho de todas las personas a participar en la formulación, seguimiento y evaluación de las políticas, planes y programas que determinan el desarrollo de las ciudades y el territorio. Para lograrlo se garantizará la transparencia y el acceso a la información pública de conformidad con lo dispuesto en la presente Ley y demás legislación aplicable en la materia;

VI. Productividad y eficiencia. Fortalecer la productividad y eficiencia de las ciudades y del territorio como eje del Crecimiento económico, a través de la consolidación de redes de vialidad y Movilidad, energía y comunicaciones, creación y mantenimiento de infraestructura productiva, equipamientos y servicios públicos de calidad. Maximizar la capacidad de la ciudad para atraer y retener talentos e inversiones, minimizando costos y facilitar la actividad económica;

VII. Protección y progresividad del Espacio Público. Crear condiciones de habitabilidad de los espacios públicos, como elementos fundamentales para el derecho a una vida sana, la convivencia, recreación y seguridad ciudadana que considere las necesidades diferenciada por personas y grupos. Se fomentará el rescate, la creación y el mantenimiento de los espacios públicos que podrán ampliarse, o mejorarse pero nunca destruirse o verse disminuidos. En caso de utilidad pública, estos espacios deberán ser sustituidos por otros que generen beneficios equivalentes;

VIII. Resiliencia, seguridad urbana y riesgos. Propiciar y fortalecer todas las instituciones y medidas de prevención, mitigación, atención, adaptación y Resiliencia que tengan por objetivo proteger a las personas y su patrimonio, frente a los riesgos naturales y antropogénicos; así como evitar la ocupación de zonas de alto riesgo;



DICTAMEN DE LA COMISIÓN DE DESARROLLO URBANO Y ORDENAMIENTO TERRITORIAL, A LA MINUTA CON PROYECTO DE DECRETO POR EL QUE SE EXPIDE LA LEY GENERAL DE ASENTAMIENTOS HUMANOS, ORDENAMIENTO TERRITORIAL Y DESARROLLO URBANO, Y SE REFORMA EL ARTÍCULO 3° DE LA LEY DE PLANEACIÓN.

IX. Sustentabilidad ambiental. Promover prioritariamente, el uso racional **del agua y de los** recursos naturales renovables y no renovables, para evitar comprometer la capacidad de futuras generaciones. Así como evitar rebasar la capacidad de carga de los ecosistemas y que el Crecimiento urbano ocurra sobre suelos agropecuarios de alta calidad, áreas naturales protegidas o bosques, y

X. Accesibilidad universal y movilidad. Promover una adecuada accesibilidad universal que genere cercanía y favorezca la relación entre diferentes actividades urbanas con medidas como la flexibilidad de Usos del suelo compatibles y densidades sustentables, un patrón coherente de redes viales primarias, la distribución jerarquizada de los equipamientos y una efectiva Movilidad que privilegie las calles completas, el transporte público, peatonal y no motorizado.

Artículo 5. Toda política pública de ordenamiento territorial, desarrollo y planeación urbana y coordinación metropolitana deberá observar los principios señalados en el artículo anterior, sin importar el orden de gobierno de donde emana.

Capítulo Tercero

Causas de Utilidad Pública

Artículo 6. En términos de lo dispuesto en el artículo 27, párrafo tercero de la Constitución Política de los Estados Unidos Mexicanos, son de interés público y de beneficio social los actos públicos tendentes a establecer Provisiones, Reservas, Usos del suelo y Destinos de áreas y predios de los Centros de Población, contenida en los planes o programas de Desarrollo Urbano.

Son causas de utilidad pública:

I. La Fundación, Conservación, Mejoramiento, consolidación y Crecimiento de los Centros de Población;

II. La ejecución y cumplimiento de planes o programas a que se refiere esta Ley;

III. La constitución de Reservas territoriales para el Desarrollo Urbano;



DICTAMEN DE LA COMISIÓN DE DESARROLLO URBANO Y ORDENAMIENTO TERRITORIAL, A LA MINUTA CON PROYECTO DE DECRETO POR EL QUE SE EXPIDE LA LEY GENERAL DE ASENTAMIENTOS HUMANOS, ORDENAMIENTO TERRITORIAL Y DESARROLLO URBANO, Y SE REFORMA EL ARTÍCULO 3° DE LA LEY DE PLANEACIÓN.

- IV. La regularización de la tenencia de la tierra en los Centros de Población;
- V. La ejecución de obras de infraestructura, de equipamiento, de Servicios Urbanos y metropolitanos, así como el impulso de aquéllas destinadas para la Movilidad;
- VI. La protección del Patrimonio Natural y Cultural de los Centros de Población;
- VII. La preservación y restauración del equilibrio ecológico y la protección del ambiente en los Centros de Población;
- VIII. La creación, recuperación, mantenimiento y defensa del Espacio Público para uso comunitario y para la Movilidad;
- IX. La atención de situaciones de emergencia debidas al cambio climático y fenómenos naturales, y
- X. La delimitación de zonas de riesgo y el establecimiento de polígonos de protección, amortiguamiento y salvaguarda para garantizar la seguridad de las personas y de las instalaciones estratégicas de seguridad nacional.

En términos de la Constitución Política de los Estados Unidos Mexicanos, las expropiaciones sólo podrán hacerse por causa de utilidad pública y mediante indemnización.

TÍTULO SEGUNDO

DE LA CONCURRENCIA ENTRE ÓRDENES DE GOBIERNO, COORDINACIÓN Y CONCERTACIÓN

Capítulo Primero

Concurrencia

Artículo 7. Las atribuciones en materia de ordenamiento territorial, asentamientos humanos, desarrollo urbano y desarrollo metropolitano, serán ejercidos de manera



DICTAMEN DE LA COMISIÓN DE DESARROLLO URBANO Y ORDENAMIENTO TERRITORIAL, A LA MINUTA CON PROYECTO DE DECRETO POR EL QUE SE EXPIDE LA LEY GENERAL DE ASENTAMIENTOS HUMANOS, ORDENAMIENTO TERRITORIAL Y DESARROLLO URBANO, Y SE REFORMA EL ARTÍCULO 3° DE LA LEY DE PLANEACIÓN.

concurrente por la Federación, las entidades federativas, los municipios y las Demarcaciones Territoriales, en el ámbito de la competencia que les otorga la Constitución Política de los Estados Unidos Mexicanos y esta Ley, así como a través de los mecanismos de coordinación y concertación que se generen.

Capítulo Segundo

Atribuciones de la Federación

Artículo 8. Corresponden a la Federación, a través de la Secretaría, las atribuciones siguientes:

I. Formular y conducir la política nacional de asentamientos humanos, así como el ordenamiento territorial, en coordinación con otras dependencias de la Administración Pública Federal;

II. Formular el proyecto de estrategia nacional de ordenamiento territorial con la participación de las dependencias del Poder Ejecutivo Federal, con las entidades federativas y los municipios;

III. Participar, en coordinación con las entidades federativas y los municipios en la planeación y promoción de la infraestructura, equipamientos y servicios metropolitanos;

IV. Expedir los lineamientos en materia de equipamiento, infraestructura, medio ambiente y vinculación con el entorno, a los que se sujetarán las acciones que se realicen en materia de uso o aprovechamiento del suelo, así como de vivienda, financiadas con recursos federales, en términos de la Ley de Vivienda, así como las de los organismos que financien vivienda para los trabajadores en cumplimiento a la obligación que consigna el artículo 123 de la Constitución Política de los Estados Unidos Mexicanos;

V. Promover la implementación de sistemas o dispositivos de alta eficiencia energética en las obras públicas de infraestructura y Equipamiento Urbano, para garantizar el Desarrollo Urbano sostenible;



DICTAMEN DE LA COMISIÓN DE DESARROLLO URBANO Y ORDENAMIENTO TERRITORIAL, A LA MINUTA CON PROYECTO DE DECRETO POR EL QUE SE EXPIDE LA LEY GENERAL DE ASENTAMIENTOS HUMANOS, ORDENAMIENTO TERRITORIAL Y DESARROLLO URBANO, Y SE REFORMA EL ARTÍCULO 3° DE LA LEY DE PLANEACIÓN.

VI. Prever a nivel nacional las necesidades de tierra para Desarrollo Urbano y vivienda, considerando la disponibilidad de agua determinada por la Secretaría de Medio Ambiente y Recursos Naturales y regular, en coordinación con los gobiernos de las entidades federativas y de los municipios, los mecanismos para satisfacer dichas necesidades;

VII. Elaborar, apoyar y ejecutar programas que tengan por objeto satisfacer las necesidades de suelo urbano y el establecimiento de Provisiones y Reservas territoriales para el adecuado desarrollo de los Centros de Población, lo anterior con la colaboración entre las dependencias y entidades de la Administración Pública Federal correspondientes, con la coordinación entre éstas y los gobiernos de las entidades federativas y de los municipios, y con la participación y concertación con los diversos grupos sociales;

VIII. Planear, diseñar, promover y evaluar mecanismos de financiamiento para el Desarrollo Regional, urbano, y rural, con la participación **que corresponda** a las dependencias y entidades de la Administración Pública Federal, de los gobiernos de las entidades federativas, de los municipios **que sean competentes**, y las Demarcaciones Territoriales, así como a las instituciones de crédito y de los diversos grupos sociales;

IX. Promover la construcción de obras de infraestructura y equipamiento para el Desarrollo Regional, urbano, y rural, en coordinación con los gobiernos estatales, municipales y las Demarcaciones Territoriales, y con la participación de los sectores social y privado, impulsando el acceso de todos y todas a los servicios, beneficios y prosperidad que ofrecen las ciudades;

X. Formular y ejecutar el programa nacional de ordenamiento territorial y desarrollo urbano, así como promover, controlar y evaluar su cumplimiento;

XI. Participar en la identificación, delimitación y planeación de las Zonas Metropolitanas y conurbadas a que se refiere esta Ley;

XII. Proponer a las instancias competentes de las entidades federativas y los municipios la creación de institutos de planeación, observatorios ciudadanos, consejos participativos y otras estructuras institucionales y ciudadanas, en los términos de esta Ley;



DICTAMEN DE LA COMISIÓN DE DESARROLLO URBANO Y ORDENAMIENTO TERRITORIAL, A LA MINUTA CON PROYECTO DE DECRETO POR EL QUE SE EXPIDE LA LEY GENERAL DE ASENTAMIENTOS HUMANOS, ORDENAMIENTO TERRITORIAL Y DESARROLLO URBANO, Y SE REFORMA EL ARTÍCULO 3° DE LA LEY DE PLANEACIÓN.

XIII. Coordinar sus actuaciones con las entidades federativas y los municipios, con la participación de los sectores social y privado, en la realización de acciones e inversiones para el ordenamiento territorial de los asentamientos humanos y el Desarrollo Urbano de los Centros de Población, mediante la celebración de convenios y acuerdos;

XIV. Asesorar a los gobiernos estatales, municipales y las Demarcaciones Territoriales que lo soliciten, en la elaboración y ejecución de sus planes o programas de Desarrollo Urbano y en la capacitación técnica de su personal;

XV. Proponer a las autoridades de las entidades federativas la Fundación de Centros de Población;

XVI. Verificar que las acciones e inversiones de las dependencias y entidades de la Administración Pública Federal se ajusten, en su caso, a la legislación y planes o programas en materia de ordenamiento territorial, Desarrollo Urbano y Gestión Integral de Riesgos;

XVII. Vigilar las acciones y obras relacionadas con el Desarrollo Regional y urbano que las dependencias y entidades de la Administración Pública Federal ejecuten directamente o en coordinación o concertación con las entidades federativas y los municipios, así como con los sectores social y privado;

XVIII. Formular recomendaciones para el cumplimiento de la política nacional de ordenamiento territorial de los asentamientos humanos y de los convenios y acuerdos que suscriban las autoridades pertenecientes al Ejecutivo Federal con los sectores público, social y privado en materia de Desarrollo Regional y urbano, así como determinar, en su caso, las medidas correctivas procedentes;

XIX. Emitir los criterios y lineamientos normativos para la delimitación territorial de zonas metropolitanas y conurbaciones; observando la estrategia nacional de ordenamiento territorial y previa consulta a las entidades federativas;

XX. La expedición de las normas oficiales mexicanas y la vigilancia de su cumplimiento en las materias previstas en esta Ley;



DICTAMEN DE LA COMISIÓN DE DESARROLLO URBANO Y ORDENAMIENTO TERRITORIAL, A LA MINUTA CON PROYECTO DE DECRETO POR EL QUE SE EXPIDE LA LEY GENERAL DE ASENTAMIENTOS HUMANOS, ORDENAMIENTO TERRITORIAL Y DESARROLLO URBANO, Y SE REFORMA EL ARTÍCULO 3° DE LA LEY DE PLANEACIÓN.

XXI. Participar en la ordenación y regulación de zonas conurbadas de Centros de Población ubicados en el territorio de dos o más entidades federativas;

XXII. Fomentar el desarrollo de estudios e investigaciones, así como la capacitación y asistencia técnica en materia de ordenamiento territorial, Desarrollo Urbano y Desarrollo Metropolitano;

XXIII. Promover, en coordinación con la Secretaría de Gobernación, la elaboración de instrumentos que identifiquen las zonas de alto riesgo ante los fenómenos perturbadores de origen natural y antropogénicos;

XXIV. Crear y administrar el sistema de información territorial y urbano de conformidad con lo dispuesto en esta Ley;

XXV. Integrar una red metropolitana que promueva la transferencia de metodologías, buenas prácticas y la profesionalización e intercambio de información, así como el desarrollo de proyectos estratégicos conjuntos con la participación de instituciones académicas y de los sectores privado y social;

XXVI. Procurar, promover, respetar, proteger, garantizar, y tomar las medidas necesarias para el pleno ejercicio de los derechos humanos relacionados con el ordenamiento territorial y el Desarrollo Urbano;

XXVII. Aprobar con el consejo nacional de ordenamiento territorial y desarrollo urbano, la estrategia nacional de ordenamiento territorial, así como sus modificaciones;

XXVIII. Prever el mecanismo que coadyuve, asesore y en su caso represente, los intereses de los habitantes ante cualquier autoridad administrativa o jurisdiccional, con especial atención a mujeres y a los sectores más desfavorecidos;

XXIX. Asesorar a las entidades federativas, los municipios y las Demarcaciones Territoriales para asegurar la correcta distribución competencial entre los niveles de gobierno;



DICTAMEN DE LA COMISIÓN DE DESARROLLO URBANO Y ORDENAMIENTO TERRITORIAL, A LA MINUTA CON PROYECTO DE DECRETO POR EL QUE SE EXPIDE LA LEY GENERAL DE ASENTAMIENTOS HUMANOS, ORDENAMIENTO TERRITORIAL Y DESARROLLO URBANO, Y SE REFORMA EL ARTÍCULO 3° DE LA LEY DE PLANEACIÓN.

XXX. Impulsar programas que propicien la uniformidad de trámites, permisos y autorizaciones en la materia, y

XXXI.- Elaborar programas y acciones para la reducción de emisiones de gases de efecto invernadero, en el ámbito de las competencias de la presente Ley y de conformidad con el marco legal vigente, los tratados internacionales aprobados y demás disposiciones jurídicas aplicables, e informará anualmente de sus avances.

XXXII. Las demás que les señale esta Ley y otras disposiciones jurídicas.

Artículo 9. La Secretaría, expedirá normas oficiales mexicanas que tengan por objeto establecer lineamientos, criterios, especificaciones técnicas y procedimientos para garantizar las medidas adecuadas para el ordenamiento territorial, el Desarrollo Urbano y Desarrollo Metropolitano únicamente en los siguientes aspectos:

I. La estructura de la red de vialidades primarias en los asentamientos humanos, Centros de Población y sus áreas de Crecimiento, y para las obras de cabecera y la Movilidad urbana;

II. La custodia y aprovechamiento de las zonas de valor ambiental no urbanizables, incluyendo las primeras dunas de las playas, vados de ríos, lagos y vasos reguladores de agua, para la Resiliencia urbana;

III. La homologación de terminología para la jerarquización de espacios públicos y equipamientos en los planes o programas de Desarrollo Urbano;

IV. La homologación de contenidos, metodologías y expresión gráfica para la elaboración de los planes y programas en la materia, y los criterios para su actualización con una visión de largo plazo, y

V. La prevención y atención de contingencias en los Centros de Población para el fortalecimiento de la Resiliencia.

Mismas que deberán ser observadas por los tres órdenes de gobierno.



DICTAMEN DE LA COMISIÓN DE DESARROLLO URBANO Y ORDENAMIENTO TERRITORIAL, A LA MINUTA CON PROYECTO DE DECRETO POR EL QUE SE EXPIDE LA LEY GENERAL DE ASENTAMIENTOS HUMANOS, ORDENAMIENTO TERRITORIAL Y DESARROLLO URBANO, Y SE REFORMA EL ARTÍCULO 3° DE LA LEY DE PLANEACIÓN.

Capítulo Tercero

Atribuciones de las entidades federativas

Artículo 10. Corresponde a las entidades federativas:

I. Legislar en materia de asentamientos humanos, Desarrollo Urbano y ordenamiento territorial, así como para la planeación, gestión, coordinación y desarrollo de las conurbaciones y zonas metropolitanas, en sus jurisdicciones territoriales, atendiendo a las facultades concurrentes previstas en la Constitución Política de los Estados Unidos Mexicanos y en lo dispuesto por esta Ley;

II. Establecer normas conforme a las cuales se promoverá y dará participación a la ciudadanía en los procesos de planeación, seguimiento y evaluación a que se refiere esta Ley;

III. Promover el cumplimiento y la efectiva protección de los derechos humanos relacionados con el Ordenamiento Territorial de los Asentamientos Humanos, el Desarrollo Urbano y la vivienda;

IV. Aplicar y ajustar sus procesos de planeación a la estrategia nacional de ordenamiento territorial.

V. Formular, aprobar y administrar su programa estatal de ordenamiento territorial y desarrollo urbano, así como vigilar y evaluar su cumplimiento con la participación de los municipios y la sociedad;

VI. Promover y decretar la Fundación de nuevos Centros de Población, a partir de las propuestas que hagan la Secretaría o los municipios;

VII. Analizar y calificar la congruencia y vinculación con la planeación estatal, que deberán observar los distintos programas municipales de Desarrollo Urbano, incluyendo los de conurbaciones o zonas metropolitanas, a través de dictámenes de congruencia estatal;



DICTAMEN DE LA COMISIÓN DE DESARROLLO URBANO Y ORDENAMIENTO TERRITORIAL, A LA MINUTA CON PROYECTO DE DECRETO POR EL QUE SE EXPIDE LA LEY GENERAL DE ASENTAMIENTOS HUMANOS, ORDENAMIENTO TERRITORIAL Y DESARROLLO URBANO, Y SE REFORMA EL ARTÍCULO 3° DE LA LEY DE PLANEACIÓN.

VIII. Inscribir en el Registro Público de la Propiedad, a petición de parte, los planes y programas municipales en materia de Desarrollo Urbano, Reservas, Usos del suelo y Destinos de áreas y predios, cuando éstos tengan congruencia y estén ajustados con la planeación estatal y federal;

IX. Establecer las normas conforme a las cuales se efectuará la evaluación del impacto urbano y territorial de las obras o proyectos que generen efectos significativos en el territorio; las cuales deberán estar incluidas en los planes de Desarrollo Urbano;

X. Participar, conforme a la legislación federal y local, en la constitución y administración de Reservas territoriales, la dotación de infraestructura, equipamiento y Servicios Urbanos, la salvaguarda de la población que se ubique en los polígonos de protección y amortiguamiento determinados por los planes de Desarrollo Urbano; así como en la protección del Patrimonio Natural y Cultural, y de las zonas de valor ambiental del equilibrio ecológico de los Centros de Población;

XI. Intervenir en la prevención, control y solución de los asentamientos humanos irregulares, en los términos de la legislación aplicable y de conformidad con los programas de Desarrollo Urbano, de conurbaciones y zonas metropolitanas incluyendo el enfoque de género y el marco de los derechos humanos;

XII. Emitir y, en su caso, modificar la legislación local en materia de Desarrollo Urbano que permita contribuir al financiamiento e instrumentación del ordenamiento territorial y el Desarrollo Urbano y Desarrollo Metropolitano en condiciones de equidad, así como para la recuperación de las inversiones públicas y del incremento de valor de la propiedad inmobiliaria generado por la consolidación y el crecimiento urbano;

XIII. Participar en la planeación y regulación de las zonas metropolitanas y conurbaciones, en los términos previstos en esta Ley y en las leyes de las entidades federativas que, en su caso, corresponda;

XIV. Establecer y participar en las instancias de coordinación metropolitana en los términos de esta Ley;



DICTAMEN DE LA COMISIÓN DE DESARROLLO URBANO Y ORDENAMIENTO TERRITORIAL, A LA MINUTA CON PROYECTO DE DECRETO POR EL QUE SE EXPIDE LA LEY GENERAL DE ASENTAMIENTOS HUMANOS, ORDENAMIENTO TERRITORIAL Y DESARROLLO URBANO, Y SE REFORMA EL ARTÍCULO 3° DE LA LEY DE PLANEACIÓN.

XV. Coordinar sus acciones con la Federación, con otras entidades federativas sus municipios o Demarcaciones Territoriales, según corresponda, para el Ordenamiento Territorial de los Asentamientos Humanos y la planeación del Desarrollo Urbano y Desarrollo Metropolitano; así como para la ejecución de acciones, obras e inversiones en materia de infraestructura, equipamiento y Servicios Urbanos, incluyendo las relativas a la Movilidad y a la accesibilidad universal;

XVI. Convenir con los sectores social y privado la realización de acciones e inversiones concertadas para el Desarrollo Regional, Desarrollo Urbano y Desarrollo Metropolitano, atendiendo a los principios de esta Ley y a lo establecido en las leyes en la materia;

XVII. Apoyar a los municipios que lo soliciten, en la administración de los servicios públicos municipales, en los términos de las leyes aplicables;

XVIII. Evaluar y dar seguimiento, en los términos de las leyes locales relativas, al impacto urbano o regional de obras y proyectos que generen efectos en el territorio de uno o más municipios de la entidad de que se trate;

XIX. Apoyar a las autoridades municipales que lo soliciten, en la administración de la planeación del Desarrollo Urbano, o convenir con ellas la transferencia de facultades estatales en materia urbana, en términos de los convenios que para ese efecto se celebren;

XX. Imponer sanciones administrativas a los infractores de las disposiciones jurídicas y de los programas estatales de Desarrollo Urbano y Desarrollo Metropolitano, conforme a lo que prevea la Ley General de Responsabilidades Administrativas, así como dar vista a las autoridades competentes, para la aplicación de las sanciones que en materia penal se deriven de las faltas y violaciones a tales disposiciones;

XXI. Aplicar y promover las políticas y criterios técnicos de las legislaciones fiscales, que permitan contribuir al financiamiento del ordenamiento territorial y el Desarrollo Urbano, Desarrollo Regional y Desarrollo Metropolitano en condiciones de equidad, así como la recuperación del incremento de valor de la propiedad inmobiliaria generado por la consolidación y el Crecimiento urbano;



DICTAMEN DE LA COMISIÓN DE DESARROLLO URBANO Y ORDENAMIENTO TERRITORIAL, A LA MINUTA CON PROYECTO DE DECRETO POR EL QUE SE EXPIDE LA LEY GENERAL DE ASENTAMIENTOS HUMANOS, ORDENAMIENTO TERRITORIAL Y DESARROLLO URBANO, Y SE REFORMA EL ARTÍCULO 3° DE LA LEY DE PLANEACIÓN.

XXII. Formular y aplicar las políticas, así como realizar las acciones en materia de estructuración urbana, gestión del suelo, Conservación del Patrimonio Natural y Cultural y accesibilidad universal, incluyendo la Movilidad;

XXIII. Evaluar y dar seguimiento, en los términos de las leyes locales aplicables al impacto territorial de obras y proyectos que generen efectos en el territorio de uno o más municipios de la entidad de que se trate;

XXIV. Prevenir y evitar la ocupación por asentamientos humanos en zonas de alto riesgo, de conformidad con los atlas de riesgo y en los términos de la legislación aplicable;

XXV. Establecer en las leyes y reglamentos de la materia, los lineamientos a los que habrán de sujetarse las autorizaciones, licencias o permisos relacionados con las diferentes acciones urbanísticas, en las cuales se debe prever por lo menos las formalidades y requisitos, procedimientos, causas de improcedencia, tiempos de respuesta, medios de impugnación, medidas de seguridad y sanciones, causas de revocación y efectos para la aplicación de afirmativas o negativas fictas, tendientes a garantizar la seguridad jurídica y la máxima transparencia en los actos de autoridad en la materia;

XXVI. Atender las consultas que realicen los municipios sobre la apropiada congruencia, coordinación y ajuste de sus planes y programas municipales en materia de Desarrollo Urbano, y

XXVII. Las demás que les señalen esta Ley y otras disposiciones jurídicas federales y locales.

Capítulo Cuarto

Atribuciones de los Municipios

Artículo 11. Corresponde a los municipios:

I. Formular, aprobar, administrar y ejecutar los planes o programas municipales de Desarrollo Urbano, de Centros de Población y los demás que de éstos deriven,



DICTAMEN DE LA COMISIÓN DE DESARROLLO URBANO Y ORDENAMIENTO TERRITORIAL, A LA MINUTA CON PROYECTO DE DECRETO POR EL QUE SE EXPIDE LA LEY GENERAL DE ASENTAMIENTOS HUMANOS, ORDENAMIENTO TERRITORIAL Y DESARROLLO URBANO, Y SE REFORMA EL ARTÍCULO 3° DE LA LEY DE PLANEACIÓN.

adoptando normas o criterios de congruencia, coordinación y ajuste con otros niveles superiores de planeación, las normas oficiales mexicanas, así como evaluar y vigilar su cumplimiento;

II. Regular, controlar y vigilar las Reservas, Usos del Suelo y Destinos de áreas y predios, así como las zonas de alto riesgo en los Centros de Población que se encuentren dentro del municipio;

III. Formular, aprobar y administrar la Zonificación de los Centros de Población que se encuentren dentro del municipio, en los términos previstos en los planes o programas municipales y en los demás que de éstos deriven;

IV. Promover y ejecutar acciones, inversiones y servicios públicos para la Conservación, Mejoramiento y Crecimiento de los Centros de Población, considerando la igualdad sustantiva entre hombres y mujeres y el pleno ejercicio de derechos humanos;

V. Proponer a las autoridades competentes de las entidades federativas la Fundación y, en su caso, la desaparición de Centros de Población;

VI. Participar en la planeación y regulación de las zonas metropolitanas y conurbaciones, en los términos de esta Ley y de la legislación local;

VII. Celebrar convenios de asociación con otros municipios para fortalecer sus procesos de planeación urbana, así como para la programación, financiamiento y ejecución de acciones, obras y prestación de servicios comunes;

VIII. Celebrar con la Federación, la entidad federativa respectiva, con otros municipios, Demarcaciones Territoriales o con los particulares, convenios y acuerdos de coordinación y concertación que apoyen los objetivos y prioridades previstos en los planes o programas municipales de Desarrollo Urbano, de Centros de Población y los demás que de éstos deriven;

IX. Prestar los servicios públicos municipales, atendiendo a lo previsto en la Constitución Política de los Estados Unidos Mexicanos y en la legislación local;



DICTAMEN DE LA COMISIÓN DE DESARROLLO URBANO Y ORDENAMIENTO TERRITORIAL, A LA MINUTA CON PROYECTO DE DECRETO POR EL QUE SE EXPIDE LA LEY GENERAL DE ASENTAMIENTOS HUMANOS, ORDENAMIENTO TERRITORIAL Y DESARROLLO URBANO, Y SE REFORMA EL ARTÍCULO 3° DE LA LEY DE PLANEACIÓN.

- X. Coordinar sus acciones y, en su caso, celebrar convenios para asociarse con la respectiva entidad federativa y con otros municipios o con los particulares, para la prestación de servicios públicos municipales, de acuerdo con lo previsto en la legislación local;
- XI. Expedir las autorizaciones, licencias o permisos de las diversas acciones urbanísticas, con estricto apego a las normas jurídicas locales, planes o programas de Desarrollo Urbano y sus correspondientes Reservas, Usos del Suelo y Destinos de áreas y predios;
- XII. Validar ante la autoridad competente de la entidad federativa, sobre la apropiada congruencia, coordinación y ajuste de sus planes y programas municipales en materia de Desarrollo Urbano, lo anterior en los términos previstos en el artículo 115, fracción V de la Constitución Política de los Estados Unidos Mexicanos;
- XIII. Solicitar a la autoridad competente de la entidad federativa, la inscripción oportunamente en el Registro Público de la Propiedad de la entidad los planes y programas que se citan en la fracción anterior, así como su publicación en la gaceta o periódico oficial de la entidad;
- XIV. Solicitar la incorporación de los planes y programas de Desarrollo Urbano y sus modificaciones en el sistema de información territorial y urbano a cargo de la Secretaría;
- XV. Intervenir en la regularización de la tenencia de la tierra urbana, en los términos de la legislación aplicable y de conformidad con los planes o programas de Desarrollo Urbano y las Reservas, Usos del Suelo y Destinos de áreas y predios;
- XVI. Intervenir en la prevención, control y solución de los asentamientos humanos irregulares, en los términos de la legislación aplicable y de conformidad con los planes o programas de Desarrollo Urbano y de zonas metropolitanas y conurbaciones, en el marco de los derechos humanos;
- XVII. Participar en la creación y administración del suelo y Reservas territoriales para el Desarrollo Urbano, de conformidad con las disposiciones jurídicas aplicables; así como generar los instrumentos que permitan la disponibilidad de tierra para personas en situación de pobreza o vulnerabilidad;



DICTAMEN DE LA COMISIÓN DE DESARROLLO URBANO Y ORDENAMIENTO TERRITORIAL, A LA MINUTA CON PROYECTO DE DECRETO POR EL QUE SE EXPIDE LA LEY GENERAL DE ASENTAMIENTOS HUMANOS, ORDENAMIENTO TERRITORIAL Y DESARROLLO URBANO, Y SE REFORMA EL ARTÍCULO 3° DE LA LEY DE PLANEACIÓN.

XVIII. Atender y cumplir los lineamientos y normas relativas a los polígonos de protección y salvaguarda en zonas de riesgo, así como de zonas restringidas o identificadas como áreas no urbanizables por disposición contenidas en leyes de carácter federal;

XIX. Imponer sanciones administrativas a los infractores de las disposiciones jurídicas, planes o programas de Desarrollo Urbano y Reservas, Usos del Suelo y Destinos de áreas y predios en términos de la Ley General de Responsabilidades Administrativas, así como dar vista a las autoridades competentes, para la aplicación de las sanciones que en materia penal se deriven de las faltas y violaciones de las disposiciones jurídicas de tales planes o programas de Desarrollo Urbano y, en su caso, de ordenación ecológica y medio ambiente;

XX. Formular y ejecutar acciones específicas de promoción y protección a los espacios públicos;

XXI. Informar y difundir anualmente a la ciudadanía sobre la aplicación y ejecución de los planes o programas de Desarrollo Urbano;

XXII. Crear los mecanismos de consulta ciudadana para la formulación, modificación y evaluación de los planes o programas municipales de Desarrollo Urbano y los que de ellos emanen de conformidad con lo dispuesto por esta Ley;

XXIII. Promover el cumplimiento y la plena vigencia de los derechos relacionados con los asentamientos humanos, el Desarrollo Urbano y la vivienda;

XXIV. Promover y ejecutar acciones para prevenir y, mitigar el riesgo de los asentamientos humanos y aumentar la Resiliencia de los mismos ante fenómenos naturales y antropogénicos, y

XXV. Las demás que les señale esta Ley y otras disposiciones jurídicas federales y locales.

Capítulo Quinto

Coordinación y concertación



DICTAMEN DE LA COMISIÓN DE DESARROLLO URBANO Y ORDENAMIENTO TERRITORIAL, A LA MINUTA CON PROYECTO DE DECRETO POR EL QUE SE EXPIDE LA LEY GENERAL DE ASENTAMIENTOS HUMANOS, ORDENAMIENTO TERRITORIAL Y DESARROLLO URBANO, Y SE REFORMA EL ARTÍCULO 3° DE LA LEY DE PLANEACIÓN.

Artículo 12. La Secretaría con la participación, en su caso, de otras dependencias y entidades de la Administración Pública Federal, promoverá la celebración de convenios y acuerdos de coordinación entre la Federación y las entidades federativas con la intervención de los municipios y Demarcaciones Territoriales respectivas, así como de convenios de concertación con los sectores social y privado.

Artículo 13. Los gobiernos municipales y los de las entidades federativas podrán suscribir convenios de coordinación, con el propósito de que estos últimos asuman el ejercicio de funciones que en materia de asentamientos humanos y Desarrollo Urbano le corresponden a los municipios, o bien para que los municipios asuman las funciones o servicios que les corresponden a las entidades federativas.

TÍTULO TERCERO

ÓRGANOS DELIBERATIVOS Y AUXILIARES

Capítulo Primero

Consejo Nacional de Ordenamiento Territorial y Desarrollo Urbano

Artículo 14. El Consejo Nacional es la instancia de carácter consultivo, de conformación plural y de participación ciudadana, convocada por el titular de la Secretaría, para la consulta, asesoría, seguimiento y evaluación de las políticas nacionales en la materia.

Artículo 15. El titular de la Secretaría determinará la forma de organización e integración del Consejo Nacional, atendiendo principios de pluralidad y equidad de género, así como considerando el régimen federal del país y la representatividad de los sectores público, social y privado.

El titular de la Secretaría, presidirá el Consejo Nacional y, en su caso, sus ausencias serán suplidas por quien designe. El titular de la **Secretaría designará a quien funja** como Secretario Técnico del Consejo

Artículo 16. El Consejo Nacional tendrá las siguientes facultades:



DICTAMEN DE LA COMISIÓN DE DESARROLLO URBANO Y ORDENAMIENTO TERRITORIAL, A LA MINUTA CON PROYECTO DE DECRETO POR EL QUE SE EXPIDE LA LEY GENERAL DE ASENTAMIENTOS HUMANOS, ORDENAMIENTO TERRITORIAL Y DESARROLLO URBANO, Y SE REFORMA EL ARTÍCULO 3° DE LA LEY DE PLANEACIÓN.

- I. Conocer, analizar y formular propuestas sobre el proyecto de estrategia nacional de ordenamiento territorial que le someta a su consideración la secretaría, así como sus modificaciones y adiciones;
- II. Conocer y opinar sobre el proyecto de programa nacional de ordenamiento territorial y sus informes anuales de ejecución;
- III. Conocer, opinar y proponer cambios en las políticas públicas, programas y acciones que la Secretaría formule en materia de ordenamiento territorial y Desarrollo Urbano;
- IV. Conocer y opinar las políticas o acciones de las dependencias y entidades de la Administración Pública Federal o instancias integrantes del Consejo Nacional ejecuten directamente o en coordinación con otras dependencias o entidades de la Administración Pública Federal, entidades federativas o municipios, relacionadas con el Desarrollo Regional y urbano;
- V. Conocer y opinar los lineamientos, acuerdos y normas oficiales mexicanas emitidas por la Secretaría;
- VI. Conocer y opinar los convenios de zonas metropolitanas;
- VII. Conocer y opinar de la creación de nuevos Centros de Población;
- VIII. Promover la creación de institutos de planeación, observatorios ciudadanos, consejos participativos y otras estructuras institucionales y ciudadanas;
- IX. Opinar sobre los presupuestos de las dependencias y entidades de la Administración Pública Federal y de los organismos nacionales, estatales y, en su caso, municipales y de las Demarcaciones Territoriales, destinados a programas y acciones urbanísticas;
- X. Proponer los cambios estructurales necesarios en materia de ordenamiento territorial y Desarrollo Urbano, de conformidad con los análisis que se realicen en la



DICTAMEN DE LA COMISIÓN DE DESARROLLO URBANO Y ORDENAMIENTO TERRITORIAL, A LA MINUTA CON PROYECTO DE DECRETO POR EL QUE SE EXPIDE LA LEY GENERAL DE ASENTAMIENTOS HUMANOS, ORDENAMIENTO TERRITORIAL Y DESARROLLO URBANO, Y SE REFORMA EL ARTÍCULO 3° DE LA LEY DE PLANEACIÓN.

materia, así como del marco regulatorio federal, de las entidades federativas, de los municipios y de las Demarcaciones Territoriales;

XI. Proponer criterios para la planeación y ejecución de las políticas y programas de Desarrollo Urbano en los ámbitos federal, regional, estatal, municipal y de las Demarcaciones Territoriales;

XII. Proponer esquemas generales de organización para la eficaz atención, coordinación y vinculación de las actividades de Desarrollo Urbano en los diferentes sectores de la Administración Pública Federal, con las entidades federativas, los municipios, y las Demarcaciones Territoriales con los diversos sectores productivos del país;

XIII. Solicitar y recibir información de las distintas dependencias y entidades que realizan programas y acciones de Desarrollo Urbano;

XIV Emitir los lineamientos para su operación y funcionamiento;

XV. Aprobar la creación de comités y grupos de trabajo para la atención de temas específicos y emitir los lineamientos para su operación, y

XVI. Las demás que le señale esta Ley.

Artículo 17. El Consejo Nacional sesionará de manera ordinaria una vez al año y de manera extraordinaria cuando resulte necesario a convocatoria hecha por la secretaría técnica.

La participación en el Consejo Nacional será a título honorífico, por lo que sus integrantes no percibirán retribución o contraprestación alguna.

Artículo 18. Los acuerdos del Consejo Nacional se publicarán en el Diario Oficial de la Federación y se ejecutarán de conformidad con las atribuciones que la ley establece a las distintas instancias que lo integran.

Capítulo Segundo



DICTAMEN DE LA COMISIÓN DE DESARROLLO URBANO Y ORDENAMIENTO TERRITORIAL, A LA MINUTA CON PROYECTO DE DECRETO POR EL QUE SE EXPIDE LA LEY GENERAL DE ASENTAMIENTOS HUMANOS, ORDENAMIENTO TERRITORIAL Y DESARROLLO URBANO, Y SE REFORMA EL ARTÍCULO 3° DE LA LEY DE PLANEACIÓN.

Consejos Locales y Municipales de Ordenamiento Territorial, Desarrollo Urbano y Metropolitano

Artículo 19. Para asegurar la consulta, opinión y deliberación de las políticas de ordenamiento territorial y planeación Desarrollo Urbano y Desarrollo Metropolitano, conforme al sistema de planeación democrática del desarrollo nacional previsto en el artículo 26 de la Constitución Política de los Estados Unidos Mexicanos, las entidades federativas y los municipios, en el ámbito de sus respectivas competencias, conformarán los siguientes órganos auxiliares de participación ciudadana y conformación plural:

- I. Los consejos estatales de ordenamiento territorial y Desarrollo Urbano;
- II. Las comisiones metropolitanas y de conurbaciones, y
- III. Los consejos municipales de Desarrollo Urbano y vivienda de ser necesarios.

Corresponderá a los poderes ejecutivos de las entidades federativas, los municipios y las Demarcaciones Territoriales la creación y apoyo en la operación de tales consejos, en sus respectivos ámbitos territoriales.

Artículo 20. Para garantizar que los consejos estatales sean representativos conforme a un sistema de planeación democrática, en sus respectivos reglamentos internos se definirá el número de miembros, con perspectiva de género, que estará formado por representantes del sector social y gubernamental de los órdenes de gobierno correspondientes, colegios de profesionistas, instituciones académicas, órganos empresariales del sector y expertos, entre otros, para participar e interactuar en la formulación, aplicación, evaluación y vigilancia de las políticas de ordenamiento territorial y planeación del Desarrollo Urbano y Desarrollo Metropolitano.

Los miembros de los consejos actuarán a título honorífico, por lo que no podrán cobrar o recibir retribución o emolumento alguno por su función, y contarán con el apoyo técnico necesario para realizar su labor.



DICTAMEN DE LA COMISIÓN DE DESARROLLO URBANO Y ORDENAMIENTO TERRITORIAL, A LA MINUTA CON PROYECTO DE DECRETO POR EL QUE SE EXPIDE LA LEY GENERAL DE ASENTAMIENTOS HUMANOS, ORDENAMIENTO TERRITORIAL Y DESARROLLO URBANO, Y SE REFORMA EL ARTÍCULO 3° DE LA LEY DE PLANEACIÓN.

Artículo 21. Los consejos a que se refieren los artículos anteriores o los ayuntamientos que desempeñen dicha labor tendrán, en la esfera de sus ámbitos territoriales, las funciones siguientes:

I. Emitir opiniones y formular propuestas sobre la aplicación y orientación de las políticas de ordenamiento territorial y la planeación del Desarrollo Urbano y Desarrollo Metropolitano que elabore la entidad federativa, así como la planeación regional que elabore la autoridad federal o la entidad federativa cuando en éstos se afecte al territorio de sus municipios;

II. Impulsar la participación ciudadana y de las organizaciones sociales en el seguimiento, operación y evaluación de las políticas a que se refiere la fracción anterior;

III. Apoyar a las autoridades en la promoción, difusión y cumplimiento de los planes y programas de la materia;

IV. Proponer a las distintas autoridades de los tres órdenes de gobierno los temas que por su importancia ameriten ser sometidos a consulta pública;

V. Proponer a las autoridades de los tres órdenes de gobierno las políticas, programas, estudios y acciones específicas en materia de ordenamiento territorial y Desarrollo Urbano;

VI. Evaluar periódicamente los resultados de las estrategias, políticas, programas, proyectos estratégicos, estudios y acciones específicas en la materia;

VII. Proponer y propiciar la colaboración de organismos públicos y privados, nacionales o extranjeros, en el ordenamiento territorial y el Desarrollo Urbano y Desarrollo Metropolitano;

VIII. Proponer a las autoridades competentes la realización de estudios e investigaciones en la materia;

IX. Recomendar a las autoridades competentes la realización de auditorías a programas prioritarios cuando existan causas que lo ameriten;



DICTAMEN DE LA COMISIÓN DE DESARROLLO URBANO Y ORDENAMIENTO TERRITORIAL, A LA MINUTA CON PROYECTO DE DECRETO POR EL QUE SE EXPIDE LA LEY GENERAL DE ASENTAMIENTOS HUMANOS, ORDENAMIENTO TERRITORIAL Y DESARROLLO URBANO, Y SE REFORMA EL ARTÍCULO 3° DE LA LEY DE PLANEACIÓN.

X. Promover la celebración de convenios con dependencias o entidades de la Administración Pública Federal, de entidades federativas y de municipios, así como con organizaciones del sector privado, para la instrumentación de los programas relacionados con la materia;

XI. Informar a la opinión pública sobre los aspectos de interés general relativos a las políticas de ordenamiento territorial y planeación del Desarrollo Urbano y Desarrollo Metropolitano;

XII. Integrar las comisiones y grupos de trabajo que sean necesarios para el ejercicio de sus funciones;

XIII. Expedir su reglamento interno, y

XIV. Las demás que sean necesarias para el cumplimiento de su objeto.

En todo momento será responsabilidad de la Secretaría y de los gobiernos de las entidades federativas proveer de información oportuna y veraz a los consejos para el ejercicio de sus funciones. Todas las opiniones y recomendaciones de los consejos estatales serán públicas y deberán estar disponibles en medios de comunicación electrónica.

TÍTULO CUARTO

SISTEMA DE PLANEACIÓN DEL ORDENAMIENTO TERRITORIAL, DESARROLLO URBANO Y METROPOLITANO

Capítulo Primero

Sistema General de Planeación Territorial

Artículo 22. La planeación, regulación y evaluación del Ordenamiento Territorial de los Asentamientos Humanos y del Desarrollo Urbano de los Centros de Población forman parte del Sistema Nacional de Planeación Democrática, como una política de



DICTAMEN DE LA COMISIÓN DE DESARROLLO URBANO Y ORDENAMIENTO TERRITORIAL, A LA MINUTA CON PROYECTO DE DECRETO POR EL QUE SE EXPIDE LA LEY GENERAL DE ASENTAMIENTOS HUMANOS, ORDENAMIENTO TERRITORIAL Y DESARROLLO URBANO, Y SE REFORMA EL ARTÍCULO 3° DE LA LEY DE PLANEACIÓN.

carácter global, sectorial y regional que coadyuva al logro de los objetivos del Plan Nacional de Desarrollo, de los programas federales y planes estatales y municipales.

La planeación **del ordenamiento territorial de los Asentamientos Humanos y del Desarrollo Urbano y de los Centros de Población** estará a cargo, de manera concurrente, de la Federación, las entidades federativas, los municipios y las Demarcaciones Territoriales, de acuerdo a la competencia que les determina la Constitución Política de los Estados Unidos Mexicanos y esta Ley.

Artículo 23. La planeación y regulación del Ordenamiento Territorial de los Asentamientos Humanos y del Desarrollo Urbano de los Centros de Población, se llevarán a cabo **sujetándose al Programa Nacional de Ordenamiento Territorial y Desarrollo Urbano**, a través de:

- I. La estrategia nacional de ordenamiento territorial;
- II. Los programas estatales de ordenamiento territorial y Desarrollo Urbano;
- III. Los programas de zonas Metropolitanas o conurbaciones;
- IV. Los planes o programas municipales de Desarrollo Urbano, y
- V. Los planes o programas de Desarrollo Urbano derivados de los señalados en las fracciones anteriores y que determinen esta Ley y la legislación estatal de Desarrollo Urbano, tales como los de Centros de Población, parciales, sectoriales, esquemas de planeación simplificada y de centros de servicios rurales.

Los planes o programas a que se refiere este artículo, se regirán por las disposiciones de esta Ley y, en su caso, por la legislación estatal de Desarrollo Urbano y por los reglamentos y normas administrativas federales, estatales y municipales aplicables. Son de carácter obligatorio, y deberán incorporarse al sistema de información territorial y urbano.

La Federación y las entidades federativas podrán convenir mecanismos de planeación de las zonas metropolitanas para coordinar acciones e inversiones que



DICTAMEN DE LA COMISIÓN DE DESARROLLO URBANO Y ORDENAMIENTO TERRITORIAL, A LA MINUTA CON PROYECTO DE DECRETO POR EL QUE SE EXPIDE LA LEY GENERAL DE ASENTAMIENTOS HUMANOS, ORDENAMIENTO TERRITORIAL Y DESARROLLO URBANO, Y SE REFORMA EL ARTÍCULO 3° DE LA LEY DE PLANEACIÓN.

propicien el desarrollo y regulación de los asentamientos humanos, con la participación que corresponda a los municipios de acuerdo con la legislación local.

Los instrumentos de planeación referidos, deberán guardar congruencia entre sí, sujetándose al orden jerárquico que establece su ámbito territorial, y contando con los dictámenes de validación y congruencia que para ese fin serán solicitados y emitidos por los diferentes órdenes de gobierno, para su aplicación y cumplimiento.

Capítulo Segundo

Estrategia Nacional de Ordenamiento Territorial

Artículo 24. La estrategia nacional de ordenamiento territorial configura la dimensión espacial del desarrollo del país en el mediano y largo plazo; establecerá el marco básico de referencia y congruencia territorial con el Plan Nacional de Desarrollo, los programas sectoriales y regionales del país en materia de Ordenamiento Territorial de los Asentamientos Humanos, y promoverá la utilización racional del territorio y el desarrollo equilibrado del país.

La estrategia nacional de ordenamiento territorial deberá:

- I. Identificar los sistemas urbano rurales y la regionalización que estructuran funcionalmente al país; asimismo, orientará la delimitación y caracterización de las zonas metropolitanas estratégicas para impulsar el desarrollo económico y reducir las disparidades regionales;
- II. Plantear medidas para el desarrollo sustentable de las regiones del país, en función de sus recursos naturales, de sus actividades productivas y del equilibrio entre los Asentamientos Humanos y sus condiciones ambientales;
- III. Proponer lineamientos para la dotación de la infraestructura, equipamientos e instalaciones fundamentales para el desarrollo de las regiones y el país, y



DICTAMEN DE LA COMISIÓN DE DESARROLLO URBANO Y ORDENAMIENTO TERRITORIAL, A LA MINUTA CON PROYECTO DE DECRETO POR EL QUE SE EXPIDE LA LEY GENERAL DE ASENTAMIENTOS HUMANOS, ORDENAMIENTO TERRITORIAL Y DESARROLLO URBANO, Y SE REFORMA EL ARTÍCULO 3° DE LA LEY DE PLANEACIÓN.

IV. Plantear los mecanismos para su implementación, articulación intersectorial y evaluación.

Artículo 25. La estrategia nacional de ordenamiento territorial tendrá una visión con un horizonte a veinte años del desarrollo nacional, podrá ser revisada y en su caso actualizada cada seis años o cuando ocurran cambios profundos que puedan afectar la estructura territorial del país. Su elaboración y modificación seguirán el proceso siguiente:

I. El presidente del Consejo Nacional convocará a sesiones plenarios, a fin de que sus integrantes, de manera conjunta, formulen la propuesta de estrategia nacional de ordenamiento territorial;

II. El proyecto de estrategia nacional de ordenamiento territorial será puesto a consulta de las entidades federativas a través de los consejos estatales de ordenamiento territorial y Desarrollo Urbano, y del Congreso de la Unión para recibir sus opiniones, y

III. Una vez aprobada la estrategia nacional de ordenamiento territorial por el Ejecutivo Federal y publicada en el Diario Oficial de la Federación, las dependencias y entidades de la Administración Pública Federal, las entidades federativas y los municipios ajustarán sus procesos de planeación a lo establecido en dicha estrategia.

Capítulo Tercero

Programa Nacional de Ordenamiento Territorial y Desarrollo Urbano

Artículo 26. El programa nacional de ordenamiento territorial y desarrollo urbano, se sujetará a las previsiones del plan nacional de desarrollo y a la estrategia nacional de ordenamiento territorial y contendrá:

I. El diagnóstico de la situación del Ordenamiento Territorial y los Asentamientos Humanos en el país, que incluya, entre otros elementos, el patrón de distribución de la población y de las actividades económicas en el territorio nacional;



DICTAMEN DE LA COMISIÓN DE DESARROLLO URBANO Y ORDENAMIENTO TERRITORIAL, A LA MINUTA CON PROYECTO DE DECRETO POR EL QUE SE EXPIDE LA LEY GENERAL DE ASENTAMIENTOS HUMANOS, ORDENAMIENTO TERRITORIAL Y DESARROLLO URBANO, Y SE REFORMA EL ARTÍCULO 3° DE LA LEY DE PLANEACIÓN.

- II. Las políticas, objetivos, prioridades y lineamientos estratégicos para el Desarrollo Urbano y Desarrollo Metropolitano del país;
- III. La estructura de sistemas urbanos rurales en el país y la caracterización de los Centros de Población que conforman el Sistema Nacional Territorial;
- IV. Las políticas y estrategias para el ordenamiento territorial de los Sistemas Urbano Rurales, Asentamientos Humanos y al Desarrollo Urbano de los Centros de Población;
- V. Las orientaciones para el desarrollo sustentable de las regiones del país, en función de sus recursos naturales, de sus actividades productivas y del equilibrio entre los Asentamientos Humanos y sus condiciones ambientales;
- VI. Las necesidades que en materia de Desarrollo Urbano planteen el volumen, estructura, dinámica y distribución de la población;
- VII. Las estrategias generales para prevenir los impactos negativos en el ambiente urbano y regional originados por la Fundación y Crecimiento de los Centros de Población y para fomentar la Gestión Integral del Riesgo y la Resiliencia urbana en el marco de derechos humanos;
- VIII. Las políticas generales para el ordenamiento territorial, de las zonas metropolitanas y conurbaciones, de los Asentamientos Humanos y Centros de Población;
- IX. Los lineamientos y estrategias que orienten la inversión pública y privada a proyectos prioritarios para el Desarrollo Urbano del país;
- X. Las metas generales en cuanto a la calidad de vida en los Centros de Población urbanos y rurales del país, así como en las comunidades indígenas;
- XI. Los requerimientos globales de Reservas territoriales para el Desarrollo Urbano, así como los mecanismos para satisfacer dichas necesidades;



DICTAMEN DE LA COMISIÓN DE DESARROLLO URBANO Y ORDENAMIENTO TERRITORIAL, A LA MINUTA CON PROYECTO DE DECRETO POR EL QUE SE EXPIDE LA LEY GENERAL DE ASENTAMIENTOS HUMANOS, ORDENAMIENTO TERRITORIAL Y DESARROLLO URBANO, Y SE REFORMA EL ARTÍCULO 3° DE LA LEY DE PLANEACIÓN.

XII. La indicación de los mecanismos e instrumentos financieros para el desarrollo urbano para la ejecución y cumplimiento del programa;

XIII. Los criterios, mecanismos, objetivos e indicadores en materia de Resiliencia que deberán observar los tres órdenes de gobierno en la elaboración de sus programas o planes en las materias de esta Ley, y

XIV. Esquemas y mecanismos que fomenten la equidad, inclusión y accesibilidad universal en el Desarrollo Urbano, el ordenamiento territorial y los Asentamientos Humanos.

Artículo 27. El programa nacional de ordenamiento territorial y desarrollo urbano será aprobado cada seis años por el titular del Ejecutivo Federal con la opinión del Consejo Nacional y estará sometido a un proceso permanente de control y evaluación. Sus modificaciones se realizarán con las mismas formalidades previstas para su aprobación.

La Secretaría promoverá la participación social en la elaboración, actualización y ejecución del programa nacional de ordenamiento territorial y desarrollo urbano, atendiendo a lo dispuesto en la Ley de Planeación y con la intervención de los órganos auxiliares de participación ciudadana y conformación plural previstos en el artículo 19 de esta Ley.

La Secretaría, anualmente, presentará al Consejo Nacional un informe de ejecución y seguimiento del Programa Nacional de Ordenamiento Territorial y Desarrollo Urbano.

Capítulo Cuarto

Programas Estatales de Ordenamiento Territorial y Desarrollo Urbano

Artículo 28. Los programas estatales de ordenamiento territorial y Desarrollo Urbano, los planes o programas municipales de Desarrollo Urbano, serán aprobados, ejecutados, controlados, evaluados y modificados por las autoridades locales, con las formalidades previstas en la legislación estatal en la materia, y en congruencia con las normas oficiales mexicanas en la materia.



DICTAMEN DE LA COMISIÓN DE DESARROLLO URBANO Y ORDENAMIENTO TERRITORIAL, A LA MINUTA CON PROYECTO DE DECRETO POR EL QUE SE EXPIDE LA LEY GENERAL DE ASENTAMIENTOS HUMANOS, ORDENAMIENTO TERRITORIAL Y DESARROLLO URBANO, Y SE REFORMA EL ARTÍCULO 3° DE LA LEY DE PLANEACIÓN.

Las autoridades públicas encargadas de la ejecución de los planes y programas referidos en este artículo tienen la obligación de facilitar su consulta pública de forma física en sus oficinas y de forma electrónica, a través de sus sitios web, en términos de la legislación en materia de transparencia.

Artículo 29. Las entidades federativas, al formular sus programas estatales de ordenamiento territorial y desarrollo urbano correspondientes, deberán considerar los elementos siguientes:

I. Los lineamientos generales de articulación y congruencia con la estrategia nacional de ordenamiento territorial;

II. El análisis y congruencia territorial con el programa nacional de ordenamiento territorial y desarrollo urbano, los programas de ordenamiento ecológico, de prevención de riesgos y de otros programas sectoriales que incidan en su ámbito territorial estatal, y

III. El marco general de leyes, reglamentos y normas y los planes territoriales de ámbitos territoriales más amplios o que se inscriben en el plan o programa en formulación.

Los programas contendrán:

a) El análisis de la situación, sus tendencias, y la enunciación de objetivos y resultados deseados, que deben abordarse simultáneamente; así como la forma en la cual se efectuará el diagnóstico y pronósticos tendenciales y normativos, que resumen la confrontación entre la realidad y lo deseado;

b) Las estrategias a mediano y largo plazo para su implementación, su evaluación y selección de la más favorable para cerrar las brechas entre la situación, sus tendencias y el escenario deseado;

c) La definición las acciones y de los proyectos estratégicos que permitan su implementación;



DICTAMEN DE LA COMISIÓN DE DESARROLLO URBANO Y ORDENAMIENTO TERRITORIAL, A LA MINUTA CON PROYECTO DE DECRETO POR EL QUE SE EXPIDE LA LEY GENERAL DE ASENTAMIENTOS HUMANOS, ORDENAMIENTO TERRITORIAL Y DESARROLLO URBANO, Y SE REFORMA EL ARTÍCULO 3° DE LA LEY DE PLANEACIÓN.

- d) La determinación de metas y los mecanismos y periodos para la evaluación de resultados;
- e) Los instrumentos para el cumplimiento y ejecución del programa, y
- f) La congruencia con el atlas nacional de riesgos.

Artículo 30. La legislación estatal de Desarrollo Urbano determinará la forma y procedimientos para que los sectores social y privado participen en la formulación, modificación, evaluación y vigilancia de los planes o programas de Desarrollo Urbano.

En la aprobación y modificación de los planes o programas se deberá contemplar el siguiente procedimiento:

I. La autoridad estatal o municipal competente dará aviso público del inicio del proceso de planeación y formulará el proyecto de plan o programa de Desarrollo Urbano o sus modificaciones, difundiéndolo ampliamente;

II. Se establecerá un plazo y un calendario de audiencias públicas para que los interesados presenten en forma impresa en papel y en forma electrónica a través de sus sitios web, a las autoridades competentes, los planteamientos que consideren respecto del proyecto del plan o programa de Desarrollo Urbano o de sus modificaciones;

III. Las respuestas a los planteamientos improcedentes y las modificaciones del proyecto deberán fundamentarse y estarán a consulta pública en las oficinas de la autoridad estatal o municipal correspondiente, en forma impresa en papel y en forma electrónica a través de sus sitios web, durante el plazo que establezca la legislación estatal, previamente a la aprobación del plan o programa de Desarrollo Urbano o de sus modificaciones, y

IV. Cumplidas las formalidades para su aprobación, el plan o programa respectivo o sus modificaciones podrán ser expedidos por la autoridad competente y para su validez y obligatoriedad deberán ser publicados en el órgano de difusión oficial del



DICTAMEN DE LA COMISIÓN DE DESARROLLO URBANO Y ORDENAMIENTO TERRITORIAL, A LA MINUTA CON PROYECTO DE DECRETO POR EL QUE SE EXPIDE LA LEY GENERAL DE ASENTAMIENTOS HUMANOS, ORDENAMIENTO TERRITORIAL Y DESARROLLO URBANO, Y SE REFORMA EL ARTÍCULO 3° DE LA LEY DE PLANEACIÓN.

gobierno del estado correspondiente. Además, la autoridad que lo expide procurará su amplia difusión pública a través de los medios que estime convenientes.

Capítulo Quinto

Programas Metropolitanos y de Zonas Conurbadas

Artículo 31. Cuando uno o más centros urbanos situados en territorios municipales o demarcaciones territoriales de dos o más entidades federativas formen una continuidad física y demográfica, la Federación, las entidades federativas, los municipios o las Demarcaciones Territoriales respectivas, en el ámbito de sus competencias, planearán y regularán de manera conjunta y coordinada el desarrollo de dichos centros urbanos con apego a lo dispuesto por esta Ley, y constituirán una Zona Metropolitana o conurbada interestatal.

Artículo 32. La Federación, las entidades federativas, los municipios y las Demarcaciones Territoriales deberán convenir la delimitación y constitución de una Zona Metropolitana o conurbada cuando sea procedente el estudio y planeación conjunta de dos o más Centros de Población, situados en el territorio de entidades federativas vecinas.

En las zonas metropolitanas **interestatales** y conurbaciones interestatales se constituirá una comisión de ordenamiento, que tendrá carácter permanente y será integrada por un representante de cada entidad federativa y de cada municipio que lo integre, así como un representante de la secretaría quien lo presidirá; funcionará como mecanismo de coordinación institucional y de concertación de acciones e inversiones con los sectores social y privado.

Dicha comisión formulará y aprobará el programa de ordenación de la Zona Metropolitana o conurbada interestatal e intermunicipal, así como gestionará y evaluará su cumplimiento.

Artículo 33. Las zonas metropolitanas o conurbaciones ubicadas en el territorio de uno o más municipios de una misma entidad federativa, serán reguladas por la legislación local y se coordinarán con las autoridades federales y estatales, atendiendo a los principios, políticas y lineamientos a que se refiere esta Ley. Los



DICTAMEN DE LA COMISIÓN DE DESARROLLO URBANO Y ORDENAMIENTO TERRITORIAL, A LA MINUTA CON PROYECTO DE DECRETO POR EL QUE SE EXPIDE LA LEY GENERAL DE ASENTAMIENTOS HUMANOS, ORDENAMIENTO TERRITORIAL Y DESARROLLO URBANO, Y SE REFORMA EL ARTÍCULO 3° DE LA LEY DE PLANEACIÓN.

gobiernos Federal, estatales y municipales planearán de manera conjunta y coordinada su desarrollo, con la participación efectiva de la sociedad, así como para la más eficaz prestación de los servicios públicos.

Artículo 34. Son de interés metropolitano:

- I. La planeación del ordenamiento del territorio y los Asentamientos Humanos;
- II. La infraestructura vial, tránsito, transporte y la Movilidad;
- III. El suelo y las Reservas territoriales;
- IV. La Densificación, consolidación urbana y uso eficiente del territorio, con espacios públicos seguros y de calidad, como eje articulador;
- V. Las políticas habitacionales y las relativas al equipamiento regional y metropolitano;
- VI. La localización de espacios para desarrollo industrial de carácter metropolitano;
- VII. La gestión integral del agua y los recursos hidráulicos, incluyendo el agua potable, el drenaje, saneamiento, tratamiento de aguas residuales, recuperación de cuencas hidrográficas y aprovechamiento de aguas pluviales;
- VIII. La preservación y restauración del equilibrio ecológico, el aprovechamiento sustentable de los recursos naturales y la protección al ambiente, incluyendo la calidad del aire y la protección de la atmósfera;
- IX. La gestión integral de residuos sólidos municipales, especialmente los industriales y peligrosos;
- X. La prevención, mitigación y Resiliencia ante los riesgos y los efectos del cambio climático;
- XI. La infraestructura y equipamientos de carácter estratégico y de seguridad;



DICTAMEN DE LA COMISIÓN DE DESARROLLO URBANO Y ORDENAMIENTO TERRITORIAL, A LA MINUTA CON PROYECTO DE DECRETO POR EL QUE SE EXPIDE LA LEY GENERAL DE ASENTAMIENTOS HUMANOS, ORDENAMIENTO TERRITORIAL Y DESARROLLO URBANO, Y SE REFORMA EL ARTÍCULO 3° DE LA LEY DE PLANEACIÓN.

XII. La accesibilidad universal y la Movilidad;

XIII. La seguridad pública, y

XIV. Otras acciones que, a propuesta de la comisión de ordenamiento, se establezcan o declaren por las autoridades competentes.

Artículo 35. Para efectos del artículo anterior, la Secretaría emitirá los lineamientos a través de los cuales se establecerán los métodos y procedimientos para medir y asegurar que los proyectos y acciones vinculados con políticas, directrices y acciones de interés metropolitano, cumplan con su objetivo de cobertura y guarden congruencia con los distintos niveles y ámbitos de planeación.

Capítulo Sexto

Gobernanza metropolitana

Artículo 36. Para lograr una eficaz gobernanza metropolitana, se establecerán los mecanismos y los instrumentos de carácter obligatorio que aseguren la acción coordinada institucional de los tres órdenes de gobierno y la participación de la sociedad.

La gestión de las zonas metropolitanas o conurbaciones se efectuará a través de las instancias siguientes:

I. Una comisión de ordenamiento metropolitano o de Conurbación, según se trate, que se integrará por la Federación, las entidades federativas, los municipios y las Demarcaciones Territoriales de la zona de que se trate, quienes participarán en el ámbito de su competencia para cumplir con los objetivos y principios a que se refiere esta Ley. Tendrán como atribuciones coordinar la formulación y aprobación de los programas metropolitanos, así como su gestión, evaluación y cumplimiento. Esta Comisión podrá contar con subcomisiones o consejos integrados por igual número de representantes de los tres órdenes de gobierno;

II. Un consejo consultivo de desarrollo metropolitano que promoverá los procesos de consulta pública e interinstitucional en las diversas fases de la formulación, aprobación, ejecución y seguimiento de los programas;

Dicho Consejo se integrará con perspectiva de género, por representantes de los tres órdenes de gobierno y representantes de agrupaciones sociales legalmente constituidas, colegios de profesionistas, instituciones académicas y expertos en la materia, este último sector que deberá conformar mayoría en el consejo. Sus integrantes elegirán a quien los presida;

III. **Los mecanismos de carácter técnico a cargo de las entidades federativas y municipios, bajo la figura que corresponda** sesionarán permanentemente. La comisión de ordenamiento metropolitano y el consejo consultivo de Desarrollo Metropolitano que sesionarán por lo menos trimestralmente. Los instrumentos jurídicos, para su integración y funcionamiento, y su reglamento interior, estarán sujetos a lo señalado por esta Ley y la legislación estatal aplicable;

IV. Las instancias que permitan la prestación de servicios públicos comunes, y

V. Los mecanismos y fuentes de financiamiento de las acciones metropolitanas contemplando, entre otros, el fondo metropolitano.

Artículo 37. Los programas de las zonas metropolitanas o conurbaciones, deberán tener:

I. Congruencia con la estrategia nacional de ordenamiento territorial;

II. Un diagnóstico integral que incluya una visión prospectiva de corto, mediano y largo plazo;

III. Estrategias y proyectos para el desarrollo integral de la Zona Metropolitana o Conurbación, que articulen los distintos ordenamientos, planes o programas de desarrollo social, económico, urbano, turístico, ambiental y de cambio climático que impactan en su territorio;



DICTAMEN DE LA COMISIÓN DE DESARROLLO URBANO Y ORDENAMIENTO TERRITORIAL, A LA MINUTA CON PROYECTO DE DECRETO POR EL QUE SE EXPIDE LA LEY GENERAL DE ASENTAMIENTOS HUMANOS, ORDENAMIENTO TERRITORIAL Y DESARROLLO URBANO, Y SE REFORMA EL ARTÍCULO 3° DE LA LEY DE PLANEACIÓN.

IV. La delimitación de los Centros de Población con espacios geográficos de reserva para una expansión ordenada a largo plazo, que considere estimaciones técnicas del crecimiento;

V. Las prioridades para la ocupación de suelo urbano vacante, la urbanización ordenada de la expansión periférica y la localización adecuada con relación al área urbana consolidada de suelo apto para la urbanización progresiva;

VI. Las políticas e instrumentos para la reestructuración, localización, Mejoramiento de la infraestructura y los equipamientos del ámbito metropolitano;

VII. Las acciones y las previsiones de inversión para la dotación de infraestructura, equipamiento y Servicios Urbanos que sean comunes a los Centros de Población de la zona conurbada;

VIII. Las acciones de Movilidad, incluyendo los medios de transporte público masivo, los sistemas no motorizados y aquellos de bajo impacto ambiental;

IX. Las previsiones y acciones para mejorar las condiciones ambientales y el manejo integral de agua;

X. Las previsiones y acciones prioritarias para conservar, proteger, acrecentar y mejorar el Espacio Público;

XI. Las estrategias para la Conservación y el Mejoramiento de la imagen urbana y del Patrimonio Natural y Cultural;

XII. Las estrategias de seguridad, prevención del riesgo y Resiliencia, y

XIII. Metodología o indicadores para dar seguimiento y evaluar la aplicación y el cumplimiento de los objetivos del programa de la Zona Metropolitana o Conurbación.

Adicionalmente, los municipios y, en su caso, las Demarcaciones Territoriales, podrán formular y aprobar programas parciales que establecerán el diagnóstico, los objetivos y las estrategias gubernamentales para los diferentes temas o materias, priorizando los temas de interés metropolitano establecidos en esta Ley.



DICTAMEN DE LA COMISIÓN DE DESARROLLO URBANO Y ORDENAMIENTO TERRITORIAL, A LA MINUTA CON PROYECTO DE DECRETO POR EL QUE SE EXPIDE LA LEY GENERAL DE ASENTAMIENTOS HUMANOS, ORDENAMIENTO TERRITORIAL Y DESARROLLO URBANO, Y SE REFORMA EL ARTÍCULO 3° DE LA LEY DE PLANEACIÓN.

Artículo 38. Una vez aprobados los programas de las zonas metropolitanas o conurbaciones, los municipios y las Demarcaciones Territoriales respectivas, en el ámbito de sus jurisdicciones, tendrán el plazo de un año para expedir o adecuar sus planes o programas de desarrollo urbano y los correspondientes a los Centros de Población involucrados, los cuales deberán tener la debida congruencia, coordinación y ajuste con el programa de la zona metropolitana o conurbación correspondiente.

Artículo 39. Las Megalópolis o zonas metropolitanas con relaciones funcionales económicas y sociales, y con problemas territoriales y ambientales comunes, se coordinarán en las materias de interés metropolitano con la Secretaría, demás dependencias y entidades de la Administración Pública Federal, y con el gobierno de las entidades federativas de las zonas metropolitanas correspondientes.

La atención y resolución de problemas y necesidades urbanas comunes a Centros de Población fronterizos con relación a localidades de otros países, se sujetarán a los tratados, acuerdos y convenios internacionales en la materia. En la atención y resolución de dichos problemas y necesidades urbanas se promoverá la participación de las entidades federativas y los municipios respectivos.

Capítulo Séptimo

Planes y Programas Municipales de Desarrollo Urbano

Artículo 40. Los planes y programas municipales de Desarrollo Urbano señalarán las acciones específicas necesarias para la Conservación, Mejoramiento y Crecimiento de los Centros de Población, asimismo establecerán la Zonificación correspondiente. En caso de que el ayuntamiento expida el programa de Desarrollo Urbano del centro de población respectivo, dichas acciones específicas y la Zonificación aplicable se contendrán en este programa.

Artículo 41. Las entidades federativas y los municipios promoverán la elaboración de programas parciales y polígonos de actuación que permitan llevar a cabo acciones específicas para el Crecimiento, Mejoramiento y Conservación de los Centros de Población, para la formación de conjuntos urbanos y barrios integrales.



DICTAMEN DE LA COMISIÓN DE DESARROLLO URBANO Y ORDENAMIENTO TERRITORIAL, A LA MINUTA CON PROYECTO DE DECRETO POR EL QUE SE EXPIDE LA LEY GENERAL DE ASENTAMIENTOS HUMANOS, ORDENAMIENTO TERRITORIAL Y DESARROLLO URBANO, Y SE REFORMA EL ARTÍCULO 3° DE LA LEY DE PLANEACIÓN.

Dichos programas parciales serán regulados por la legislación estatal y podrán integrar los planteamientos sectoriales del Desarrollo Urbano, en materias tales como: centros históricos, Movilidad, medio ambiente, vivienda, agua y saneamiento, entre otras.

Artículo 42. Las leyes locales establecerán esquemas simplificados de planeación para las localidades menores a cincuenta mil habitantes que, en su caso, deberán tener la debida congruencia, coordinación y ajuste con planes o programas de Desarrollo Urbano elaborados conforme a las disposiciones de esta Ley.

Artículo 43. Las autoridades de la Federación, las entidades federativas y los municipios, en la esfera de sus respectivas competencias, harán cumplir los planes o programas de Desarrollo Urbano y la observancia de esta Ley y la legislación estatal de Desarrollo Urbano.

Artículo 44. El ayuntamiento, una vez que apruebe el plan o programa de Desarrollo Urbano, y como requisito previo a su inscripción en el Registro Público de la Propiedad, deberá consultar a la autoridad competente de la entidad federativa de que se trate, sobre la apropiada congruencia, coordinación y ajuste de dicho instrumento con la planeación estatal y federal. La autoridad estatal tiene un plazo de noventa días hábiles para dar respuesta, contados a partir de que sea presentada la solicitud señalará con precisión si existe o no la congruencia y ajuste. Ante la omisión de respuesta opera la afirmativa ficta.

En caso de no ser favorable, el dictamen deberá justificar de manera clara y expresa las recomendaciones que considere pertinentes para que el ayuntamiento efectúe las modificaciones correspondientes.

Artículo 45. Los planes y programas de Desarrollo Urbano deberán considerar los criterios generales de regulación ecológica de los Asentamientos Humanos establecidos en el artículo 23 de la Ley General del Equilibrio Ecológico y la Protección al Ambiente y en las normas oficiales mexicanas en materia ecológica.

Las autorizaciones de manifestación de impacto ambiental que otorgue la Secretaría de Medio Ambiente y Recursos Naturales o las entidades federativas y los municipios conforme a las disposiciones jurídicas ambientales, deberán considerar la



observancia de la legislación y los planes o programas en materia de Desarrollo Urbano.

Artículo 46. Los planes o programas de Desarrollo Urbano deberán considerar las normas oficiales mexicanas emitidas en la materia, las medidas y criterios en materia de Resiliencia previstos en el programa nacional de ordenamiento territorial y desarrollo urbano y en los atlas de riesgos para la definición de los Usos del suelo, Destinos y Reservas. Las autorizaciones de construcción, edificación, realización de obras de infraestructura que otorgue la Secretaría o las entidades federativas y los municipios deberán realizar un análisis de riesgo y en su caso definir las medidas de mitigación para su reducción en el marco de la Ley General de Protección Civil.

TÍTULO QUINTO

DE LAS REGULACIONES DE LA PROPIEDAD EN LOS CENTROS DE POBLACIÓN

Capítulo Único

De las regulaciones de la Propiedad en los Centros de Población

Artículo 47. Para cumplir con los fines señalados en el párrafo tercero del artículo 27 de la Constitución Política de los Estados Unidos Mexicanos en materia de Fundación, Conservación, Mejoramiento y Crecimiento de los Centros de Población, el ejercicio del derecho de propiedad, de posesión o cualquier otro derivado de la tenencia de bienes inmuebles ubicados en dichos centros, se sujetará a las Provisiones, Reservas, Usos y Destinos que determinen las autoridades competentes, en los planes o programas de Desarrollo Urbano aplicables.

Artículo 48. Las áreas y predios de un centro de población, cualquiera que sea su régimen jurídico, están sujetos a las disposiciones que en materia de ordenación urbana dicten las autoridades conforme a esta Ley y demás disposiciones jurídicas aplicables.

Las tierras agrícolas, pecuarias y forestales, así como las destinadas a la preservación ecológica, deberán utilizarse preferentemente en dichas actividades o fines.



DICTAMEN DE LA COMISIÓN DE DESARROLLO URBANO Y ORDENAMIENTO TERRITORIAL, A LA MINUTA CON PROYECTO DE DECRETO POR EL QUE SE EXPIDE LA LEY GENERAL DE ASENTAMIENTOS HUMANOS, ORDENAMIENTO TERRITORIAL Y DESARROLLO URBANO, Y SE REFORMA EL ARTÍCULO 3° DE LA LEY DE PLANEACIÓN.

Artículo 49. Para la Fundación de Centros de Población se requiere de su declaración expresa mediante decreto expedido por la legislatura de la entidad federativa correspondiente.

El decreto a que se refiere el párrafo anterior, contendrá las determinaciones sobre Provisión de tierras; ordenará la formulación del plan o programa de Desarrollo Urbano respectivo y asignará la categoría político administrativa al centro de población.

Artículo 50. La fundación de Centros de Población deberá realizarse en tierras susceptibles para el aprovechamiento urbano, evaluando su impacto ambiental y respetando primordialmente las áreas naturales protegidas, el patrón de Asentamiento Humano rural y las comunidades indígenas.

Artículo 51. Los planes o programas municipales de Desarrollo Urbano señalarán las acciones específicas para la Conservación, Mejoramiento y Crecimiento de los Centros de Población y establecerán la Zonificación correspondiente. Igualmente deberán especificar los mecanismos que permitan la instrumentación de sus principales proyectos, tales como constitución de Reservas territoriales, creación de infraestructura, equipamiento, servicios, suelo servido, vivienda, espacios públicos, entre otros. En caso de que el ayuntamiento expida el programa de Desarrollo Urbano del Centro de Población respectivo, dichas acciones específicas y la Zonificación aplicable se contendrán en este programa.

Artículo 52. La legislación estatal en la materia señalará los requisitos y alcances de las acciones de Fundación, Conservación, Mejoramiento y Crecimiento de los Centros de Población, y establecerá las disposiciones para:

I. La asignación de Usos del suelo y Destinos compatibles, promoviendo la mezcla de Usos del suelo mixtos, procurando integrar las zonas residenciales, comerciales y centros de trabajo, impidiendo la expansión física desordenada de los centros de población y la adecuada estructura vial;

II. La formulación, aprobación y ejecución de los planes o programas de Desarrollo Urbano;



DICTAMEN DE LA COMISIÓN DE DESARROLLO URBANO Y ORDENAMIENTO TERRITORIAL, A LA MINUTA CON PROYECTO DE DECRETO POR EL QUE SE EXPIDE LA LEY GENERAL DE ASENTAMIENTOS HUMANOS, ORDENAMIENTO TERRITORIAL Y DESARROLLO URBANO, Y SE REFORMA EL ARTÍCULO 3° DE LA LEY DE PLANEACIÓN.

- III. La celebración de convenios y acuerdos de coordinación con las dependencias y entidades del sector público y de concertación de acciones con los organismos de los sectores social y privado;
- IV. La adquisición, asignación o destino de inmuebles por parte del sector público;
- V. La construcción de vivienda adecuada, infraestructura y equipamiento de los Centros de Población;
- VI. La regularización de la tenencia de la tierra urbana y de las construcciones;
- VII. La compatibilidad de los servicios públicos y la infraestructura de telecomunicaciones y de radiodifusión, en cualquier uso de suelo, para zonas urbanizables y no urbanizables;
- VIII. Las demás que se consideren necesarias para el mejor efecto de las acciones de Conservación, Mejoramiento y Crecimiento, y
- IX. La prevención, vigilancia y control de los procesos de ocupación irregular de las tierras.

Artículo 53. Para la ejecución de acciones de Mejoramiento y Conservación de los Centros de Población, además de las previsiones señaladas en el artículo anterior, la legislación estatal en la materia establecerá las disposiciones para:

- I. La protección ecológica de los Centros de Población y su crecimiento sustentable;
- II. La formulación, aprobación y ejecución de programas parciales de Desarrollo Urbano;
- III. La aplicación de los instrumentos que prevé esta Ley;
- IV. La previsión que debe existir de áreas verdes, espacios públicos seguros y de calidad, y Espacio Edificable;



DICTAMEN DE LA COMISIÓN DE DESARROLLO URBANO Y ORDENAMIENTO TERRITORIAL, A LA MINUTA CON PROYECTO DE DECRETO POR EL QUE SE EXPIDE LA LEY GENERAL DE ASENTAMIENTOS HUMANOS, ORDENAMIENTO TERRITORIAL Y DESARROLLO URBANO, Y SE REFORMA EL ARTÍCULO 3° DE LA LEY DE PLANEACIÓN.

- V. La preservación del Patrimonio Natural y Cultural, así como de la imagen urbana de los Centros de Población;
- VI. El reordenamiento, renovación o Densificación de áreas urbanas deterioradas, aprovechando adecuadamente sus componentes sociales y materiales;
- VII. La dotación de espacios públicos primarios, servicios, equipamiento o infraestructura, en áreas carentes de ellas, para garantizar en éstos acceso universal a espacios públicos seguros, inclusivos y accesibles, en especial para mujeres, niños, niñas, adultos mayores y personas con discapacidad;
- VIII. La prevención, control y atención de riesgos y contingencias ambientales y urbanos en los Centros de Población;
- IX. La acción integrada del sector público que articule la regularización de la tenencia de tierra urbana con la dotación de servicios y satisfactores básicos que tiendan a integrar a la comunidad;
- X. La potestad administrativa que permita la celebración de convenios entre autoridades y propietarios a efectos de facilitar la expropiación de sus predios por las causas de utilidad pública previstas en esta Ley;
- XI. La construcción y adecuación de la infraestructura, el equipamiento y los Servicios Urbanos para garantizar la seguridad, libre tránsito y accesibilidad universal requeridas por las personas con discapacidad, estableciendo los procedimientos de consulta a las personas con discapacidad sobre las características técnicas de los proyectos;
- XII. La promoción y aplicación de tecnologías factibles y ambientalmente adecuadas para la mayor autosuficiencia, sustentabilidad y protección ambiental, incluyendo la aplicación de azoteas o techos verdes y jardines verticales, y
- XIII. Las demás que se consideren necesarias para el mejor efecto de las acciones de Conservación y Mejoramiento.



DICTAMEN DE LA COMISIÓN DE DESARROLLO URBANO Y ORDENAMIENTO TERRITORIAL, A LA MINUTA CON PROYECTO DE DECRETO POR EL QUE SE EXPIDE LA LEY GENERAL DE ASENTAMIENTOS HUMANOS, ORDENAMIENTO TERRITORIAL Y DESARROLLO URBANO, Y SE REFORMA EL ARTÍCULO 3° DE LA LEY DE PLANEACIÓN.

Artículo 54. La legislación estatal de Desarrollo Urbano deberá señalar para las acciones de Crecimiento de los Centros de Población, las disposiciones para la determinación de:

I. Las áreas de Reservas para la expansión de dichos centros, que se preverán en los planes o programas de Desarrollo Urbano;

II. La participación de las autoridades locales en la incorporación de áreas o predios de la reserva de suelo;

III. Los mecanismos para la adquisición o aportación por parte de los sectores público, social y privado de predios ubicados en las áreas a que se refieren las fracciones anteriores, a efecto de satisfacer oportunamente las necesidades de tierra para el Crecimiento de los Centros de Población, y

IV. La previsión que debe existir de áreas verdes, espacios públicos y Espacio Edificable.

Artículo 55. Las áreas consideradas como no urbanizables en los planes o programas de Desarrollo Urbano y ordenamiento territorial, de conurbaciones o de zonas metropolitanas, sólo podrán utilizarse de acuerdo a su vocación agropecuaria, forestal o ambiental, en los términos que determinan esta Ley y otras leyes aplicables.

Las tierras agrícolas, pecuarias y forestales, las zonas de Patrimonio Natural y Cultural, así como las destinadas a la preservación ecológica, deberán utilizarse en dichas actividades o fines de acuerdo con la legislación en la materia.

Artículo 56. Cuando se pretenda llevar a cabo cualquier tipo de acción o aprovechamiento urbano fuera de los límites de un centro de población, que no cuente con un plan o programa de Desarrollo Urbano y ordenamiento territorial vigente, o de aquellos proyectos en áreas rurales que requieran la construcción o introducción de obras de cabecera o de redes de infraestructura primaria, se requerirá la aprobación de la creación de un nuevo centro de población o la modificación previa del plan o programa municipal o de centro de población que



DICTAMEN DE LA COMISIÓN DE DESARROLLO URBANO Y ORDENAMIENTO TERRITORIAL, A LA MINUTA CON PROYECTO DE DECRETO POR EL QUE SE EXPIDE LA LEY GENERAL DE ASENTAMIENTOS HUMANOS, ORDENAMIENTO TERRITORIAL Y DESARROLLO URBANO, Y SE REFORMA EL ARTÍCULO 3° DE LA LEY DE PLANEACIÓN.

corresponda, cumpliendo con el procedimiento establecido en la legislación aplicable.

En todo caso, las obras de cabeza o redes de infraestructura del proyecto correrán a cargo del propietario o promovente. En el caso de fraccionamientos o conjuntos urbanos, además deberán asumir el costo de las obras viales y sistemas de Movilidad necesarias para garantizar la conectividad entre la Acción Urbanística de que se trate y el centro de población más cercano, en dimensión y calidad tales, que permita el tránsito de transporte público que se genere.

Los programas a que se refiere el párrafo primero, deberán contar con un dictamen de congruencia emitido por la dependencia de la entidad federativa competente en materia de Desarrollo Urbano, en el que se establecerá que las obras de infraestructura, así como las externalidades negativas que genere, serán a cuenta del interesado.

Las leyes estatales deberán prever que la emisión del dictamen a que hace referencia este artículo tenga un tiempo de respuesta máximo por parte de la autoridad y que en caso de que el dictamen sea negativo se deberá fundar y motivar.

Los nuevos fraccionamientos o conjuntos urbanos deberán respetar y conectarse a la estructura vial existente.

Cuando se inicien obras que no cumplan con lo dispuesto en este artículo, podrán ser denunciadas por cualquier persona interesada y serán sancionadas con la clausura de las mismas, sin perjuicio de otras responsabilidades aplicables.

Artículo 57. La legislación local en la materia, deberá contener las especificaciones a fin de garantizar que se efectúen las donaciones y cesiones correspondientes a vías públicas locales, equipamientos y espacios públicos que se requieran para el desarrollo y buen funcionamiento de los Centros de Población, en favor de las entidades federativas, de los municipios y de las Demarcaciones Territoriales en localización, superficie y proporción adecuadas, así como, para asegurar la factibilidad, sustentabilidad y prestación de los servicios públicos, el diseño y construcción de una red de vialidades primarias, como partes de una retícula, que faciliten la conectividad, la Movilidad y el desarrollo de infraestructura.



DICTAMEN DE LA COMISIÓN DE DESARROLLO URBANO Y ORDENAMIENTO TERRITORIAL, A LA MINUTA CON PROYECTO DE DECRETO POR EL QUE SE EXPIDE LA LEY GENERAL DE ASENTAMIENTOS HUMANOS, ORDENAMIENTO TERRITORIAL Y DESARROLLO URBANO, Y SE REFORMA EL ARTÍCULO 3° DE LA LEY DE PLANEACIÓN.

Asimismo se deberá establecer la obligación de las autoridades municipales, de asegurarse, previamente, a la expedición de las autorizaciones para el uso, edificación o aprovechamiento urbano, del cumplimiento de las leyes estatales y federales, así como, de las normas para el uso, aprovechamiento y custodia del Espacio Público, en particular, las afectaciones y Destinos para construcción de infraestructura vial, equipamientos y otros servicios de carácter urbano y metropolitano de carácter público.

Para acciones urbanísticas que impliquen la expansión del área urbana, para el fraccionamiento de terrenos o para la subdivisión o parcelación de la tierra, las autoridades locales deberán asegurarse de que existe congruencia con las normas de Zonificación y planeación urbana vigentes, la viabilidad y factibilidad para brindar los servicios públicos y extender o ampliar las redes de agua, drenaje, energía, alumbrado público y el manejo de desechos sólidos de manera segura y sustentable, sin afectar los asentamientos colindantes, sin ocupar áreas de riesgo o no urbanizables y garantizando la suficiencia financiera para brindar los servicios públicos que se generen.

Artículo 58. La legislación local preverá los mecanismos que garanticen procesos de información pública, transparencia y rendición de cuentas en la administración y otorgamiento de las autorizaciones, permisos y licencias de las acciones urbanísticas.

Una vez ejecutadas y recibidas por las autoridades competentes las obras de que se trate, correrá a cargo de los gobiernos federal, de las entidades federativas o municipal, según sus atribuciones, la administración, mantenimiento y prestación de los servicios públicos correspondientes.

Las autoridades de las entidades federativas y de los municipales no autorizarán conjuntos urbanos o desarrollos habitacionales fuera de las áreas definidas como urbanizables.

Artículo 59. Corresponderá a los municipios formular, aprobar y administrar la Zonificación de los Centros de Población ubicados en su territorio.



DICTAMEN DE LA COMISIÓN DE DESARROLLO URBANO Y ORDENAMIENTO TERRITORIAL, A LA MINUTA CON PROYECTO DE DECRETO POR EL QUE SE EXPIDE LA LEY GENERAL DE ASENTAMIENTOS HUMANOS, ORDENAMIENTO TERRITORIAL Y DESARROLLO URBANO, Y SE REFORMA EL ARTÍCULO 3° DE LA LEY DE PLANEACIÓN.

La Zonificación Primaria, con visión de mediano y largo plazo, deberá establecerse en los programas municipales de Desarrollo Urbano, en congruencia con los programas metropolitanos en su caso, en la que se determinarán:

I. Las áreas que integran y delimitan los Centros de Población, previendo las secuencias y condicionantes del Crecimiento de la ciudad;

II. Las áreas de valor ambiental y de alto riesgo no urbanizables, localizadas en los Centros de Población;

III. La red de vialidades primarias que estructure la conectividad, la Movilidad y la accesibilidad universal, así como a los espacios públicos y equipamientos de mayor jerarquía;

IV. Las zonas de Conservación, Mejoramiento y Crecimiento de los Centros de Población;

V. La identificación y las medidas necesarias para la custodia, rescate y ampliación del Espacio Público, así como para la protección de los derechos de vía;

VI. Las Reservas territoriales, priorizando las destinadas a la urbanización progresiva en los Centros de Población;

VII. Las normas y disposiciones técnicas aplicables para el diseño o adecuación de Destinos específicos tales como para vialidades, parques, plazas, áreas verdes o equipamientos que garanticen las condiciones materiales de la vida comunitaria y la Movilidad;

VIII. La identificación y medidas para la protección de las zonas de salvaguarda y derechos de vía, especialmente en áreas de instalaciones de riesgo o sean consideradas de seguridad nacional, compensando a los propietarios afectados por estas medidas, y

IX. La identificación y medidas para la protección de los polígonos de amortiguamiento industrial que, en todo caso, deberán estar dentro del predio donde se realice la actividad sin afectar a terceros. En caso de ser indispensable dicha afectación, se deberá compensar a los propietarios afectados.



DICTAMEN DE LA COMISIÓN DE DESARROLLO URBANO Y ORDENAMIENTO TERRITORIAL, A LA MINUTA CON PROYECTO DE DECRETO POR EL QUE SE EXPIDE LA LEY GENERAL DE ASENTAMIENTOS HUMANOS, ORDENAMIENTO TERRITORIAL Y DESARROLLO URBANO, Y SE REFORMA EL ARTÍCULO 3° DE LA LEY DE PLANEACIÓN.

La Zonificación Secundaria se establecerá en los planes o programas municipales de Desarrollo Urbano de acuerdo a los criterios siguientes:

I. En las Zonas de Conservación se regulará la mezcla de Usos del suelo y sus actividades, y

II. En las zonas que no se determinen de Conservación:

a) Se considerarán compatibles y, por lo tanto, no se podrá establecer una separación entre los Usos de suelo residenciales, comerciales y centros de trabajo, siempre y cuando éstos no amenacen la seguridad, salud y la integridad de las personas, o se rebasen la capacidad de los servicios de agua, drenaje y electricidad o la Movilidad;

b) Se deberá permitir la Densificación en las edificaciones, siempre y cuando no se rebase la capacidad de los servicios de agua, drenaje y electricidad o la Movilidad.

Los promotores o desarrolladores deberán asumir el costo incremental de recibir estos servicios. El gobierno establecerá mecanismos para aplicar dicho costo y ajustar la capacidad de infraestructuras y equipamientos que permita a promotores o desarrolladores incrementar la densidad de sus edificaciones y la mezcla de Usos del suelo, y

c) Se garantizará que se consolide una red coherente de vialidades primarias, dotación de espacios públicos y equipamientos suficientes y de calidad.

Artículo 60. La legislación local, en las materias objeto de esta Ley, establecerá los requisitos para las autorizaciones, licencias o permisos de uso del suelo, construcción, fraccionamientos, subdivisiones, fusiones, relotificaciones, condominios y para cualquier otra acción urbanística, en los siguientes términos:

I. Los municipios deberán hacer públicos todos los requisitos en forma escrita y, cuando sea posible a través de tecnologías de la información;



DICTAMEN DE LA COMISIÓN DE DESARROLLO URBANO Y ORDENAMIENTO TERRITORIAL, A LA MINUTA CON PROYECTO DE DECRETO POR EL QUE SE EXPIDE LA LEY GENERAL DE ASENTAMIENTOS HUMANOS, ORDENAMIENTO TERRITORIAL Y DESARROLLO URBANO, Y SE REFORMA EL ARTÍCULO 3° DE LA LEY DE PLANEACIÓN.

II. Deberá establecer el tiempo de respuesta máximo por parte de las autoridades a las diferentes solicitudes;

III. Las respuestas a las solicitudes deben ser mediante acuerdo por escrito;

IV. En los casos en que no proceda la autorización se deberá motivar y fundamentar en derecho las causas de la improcedencia en el acuerdo respectivo;

V. Deberá considerar expresamente la aplicación de negativas fictas, para los casos en que la autoridad sea omisa en el tiempo de resolución de las solicitudes, sin perjuicio de la responsabilidad que por esta omisión recaiga sobre los servidores públicos;

VI. Deberá definir los medios e instancias de impugnación administrativa y judicial que, en su caso, procedan;

VII. Deberá definir los casos y condiciones para la suspensión y clausura de las obras en ejecución, que, en todo caso, deberán ser producto de resolución judicial;

VIII. Deberá definir los casos y condiciones para la revocación de autorizaciones, y

IX. La simplificación de las autorizaciones, permisos o licencias de las autoridades locales atenderán las recomendaciones que se emitan en términos del artículo 147 de la Ley Federal de Telecomunicaciones y Radiodifusión.

Artículo 61. Los propietarios y poseedores de inmuebles comprendidos en las zonas determinadas como Reservas y Destinos en los planes o programas de Desarrollo Urbano aplicables, sólo utilizarán los predios en forma que no presenten obstáculo al aprovechamiento previsto en dichos planes o programas.

Las áreas que conforme a los programas de Desarrollo Urbano municipal queden fuera de los límites de los Centros de Población, quedarán sujetas a las leyes en materia del equilibrio ecológico y protección al ambiente, protección civil, desarrollo agrario, rural y otras aplicables.



DICTAMEN DE LA COMISIÓN DE DESARROLLO URBANO Y ORDENAMIENTO TERRITORIAL, A LA MINUTA CON PROYECTO DE DECRETO POR EL QUE SE EXPIDE LA LEY GENERAL DE ASENTAMIENTOS HUMANOS, ORDENAMIENTO TERRITORIAL Y DESARROLLO URBANO, Y SE REFORMA EL ARTÍCULO 3° DE LA LEY DE PLANEACIÓN.

Artículo 62. El aprovechamiento de áreas y predios ejidales o comunales comprendidos dentro de los límites de los Centros de Población o que formen parte de las zonas de urbanización ejidal y de las tierras del Asentamiento Humano en ejidos y comunidades, se sujetará a lo dispuesto en esta Ley, en la Ley Agraria, en la legislación estatal de Desarrollo Urbano, en los planes o programas de Desarrollo Urbano aplicables, así como en las Reservas, Usos del suelo y Destinos de áreas y predios.

La urbanización, fraccionamiento, transmisión o incorporación al Desarrollo Urbano de predios ejidales o comunales deberá contar con las autorizaciones favorables de impacto urbano, fraccionamiento o edificación por parte de las autoridades estatales y municipales correspondientes, de acuerdo a esta Ley. Dichas autorizaciones deberán ser públicas, en los términos de este ordenamiento y otras disposiciones en la materia.

El Registro Agrario Nacional y los registros públicos de la propiedad de las entidades federativas no podrán inscribir título alguno de dominio pleno, de cesión de derechos parcelarios o cualquier otro acto tendiente al fraccionamiento, subdivisión, parcelamiento o pulverización de la propiedad sujeta al régimen agrario, que se ubique en un centro de población, si no cumple con los principios, definiciones y estipulaciones de esta Ley y de las establecidas en la Ley Agraria, así como no contar con las autorizaciones expresas a que alude el párrafo anterior.

Los notarios públicos no podrán dar fe ni intervenir en ese tipo de operaciones, a menos de que ante ellos se demuestre que se han otorgado las autorizaciones previstas en este artículo.

Artículo 63. Para constituir, ampliar y delimitar la zona de urbanización ejidal y su reserva de Crecimiento; así como para regularizar la tenencia de predios en los que se hayan constituido asentamientos humanos irregulares, la asamblea ejidal o de comuneros respectiva deberá ajustarse a esta Ley, a las disposiciones jurídicas locales de Desarrollo Urbano, a la Zonificación contenida en los planes o programas aplicables en la materia y a las normas mexicanas o normas oficiales mexicanas aplicables en la materia. En estos casos, se requiere la intervención del municipio en que se encuentre ubicado el ejido o comunidad.



DICTAMEN DE LA COMISIÓN DE DESARROLLO URBANO Y ORDENAMIENTO TERRITORIAL, A LA MINUTA CON PROYECTO DE DECRETO POR EL QUE SE EXPIDE LA LEY GENERAL DE ASENTAMIENTOS HUMANOS, ORDENAMIENTO TERRITORIAL Y DESARROLLO URBANO, Y SE REFORMA EL ARTÍCULO 3° DE LA LEY DE PLANEACIÓN.

TÍTULO SEXTO RESILIENCIA URBANA

Capítulo Único

De la Resiliencia Urbana, Prevención y Reducción de Riesgos en los Asentamientos Humanos

Artículo 64. La legislación local establecerá estrategias de Gestión Integral de Riesgos, incluyendo acciones de prevención y, en su caso, de reubicación de Asentamientos Humanos, así como acciones reactivas tales como provisiones financieras y operativas para la recuperación. En general, deberán promover medidas que permitan a las ciudades incrementar su Resiliencia.

Artículo 65. Las normas del presente capítulo son obligatorias para todas las personas, físicas y morales, públicas o privadas y tienen por objeto establecer las especificaciones a que estarán sujetos los procesos de ocupación del territorio, tales como aprovechamientos urbanos, edificación de obras de infraestructura, Equipamiento Urbano y viviendas, en zonas sujetas a riesgos geológicos e hidrometeorológicos, a fin de prevenir riesgos a la población y evitar daños irreversibles en sus personas o sus bienes, así como para mitigar los impactos y costos económicos y sociales en los Centros de Población.

Artículo 66. Tratándose de acciones, proyectos u obras que se encuentren ubicados en zonas de alto riesgo conforme a los planes o programas de Desarrollo Urbano y ordenamiento territorial aplicables, las autoridades antes de otorgar licencias relativas a Usos del suelo y edificaciones, construcciones, así como factibilidades y demás autorizaciones urbanísticas, deberán solicitar un estudio de prevención de riesgo que identifique que se realizaron las medidas de mitigación adecuadas, en los términos de las disposiciones de esta Ley, la Ley General de Protección Civil y las normas oficiales mexicanas que se expidan.

Artículo 67. Independientemente de los casos a que alude el artículo anterior, cuando no exista regulación expresa, las obras e instalaciones siguientes deberán contar con estudios de prevención de riesgo, tomando en cuenta su escala y efecto:



DICTAMEN DE LA COMISIÓN DE DESARROLLO URBANO Y ORDENAMIENTO TERRITORIAL, A LA MINUTA CON PROYECTO DE DECRETO POR EL QUE SE EXPIDE LA LEY GENERAL DE ASENTAMIENTOS HUMANOS, ORDENAMIENTO TERRITORIAL Y DESARROLLO URBANO, Y SE REFORMA EL ARTÍCULO 3° DE LA LEY DE PLANEACIÓN.

- I. Las obras de infraestructura portuaria, aeroportuaria y las vías generales de comunicación;
- II. Los ductos y redes de infraestructura vial, hidráulica y de energía primaria;
- III. Instalaciones de tratamiento, confinamiento, eliminación o disposición de residuos peligrosos y municipales;
- IV. Los equipamientos de propiedad pública donde se brinden servicios de salud, educación, seguridad, transporte y abasto, y
- V. Las instalaciones de almacenamiento, confinamiento, distribución, venta o transformación de combustibles.

Los estudios de prevención de riesgos geológicos e hidrometeorológicos contendrán las especificaciones, responsables técnicos, requisitos y alcances que determine el acuerdo que para tales efectos publique la Secretaría de Gobernación, en coordinación con la Secretaría.

Las autorizaciones para el Crecimiento urbano deberán ajustarse a dichos estudios, y en ningún caso podrán asignarse usos o aprovechamientos urbanos o Asentamientos Humanos en zonas de alto riesgo que no hubieran tomado medidas de mitigación previas. En tales zonas estará estrictamente prohibido realizar cualquier obra o edificación de carácter permanente.

Las autoridades estatales y municipales competentes realizarán las modificaciones necesarias a los planes y programas de Desarrollo Urbano y ordenación territorial para que las zonas consideradas como de riesgo no mitigable se clasifiquen como no urbanizables o con usos compatibles con dicha condición.

Artículo 68. Es obligación de las autoridades federales, estatales o municipales asegurarse, previamente a la expedición de las autorizaciones para el uso, edificación o aprovechamiento urbano o habitacional, cambio de uso del suelo o impactos ambientales del cumplimiento de las leyes estatales y federales en materia de prevención de riesgos en los Asentamientos Humanos.



DICTAMEN DE LA COMISIÓN DE DESARROLLO URBANO Y ORDENAMIENTO TERRITORIAL, A LA MINUTA CON PROYECTO DE DECRETO POR EL QUE SE EXPIDE LA LEY GENERAL DE ASENTAMIENTOS HUMANOS, ORDENAMIENTO TERRITORIAL Y DESARROLLO URBANO, Y SE REFORMA EL ARTÍCULO 3° DE LA LEY DE PLANEACIÓN.

La legislación estatal contendrá las normas a fin de garantizar la seguridad y protección de la población y sus bienes por contingencias y riesgos en los Asentamientos Humanos.

Todas las acciones que impliquen la expansión del área urbana, para el fraccionamiento de terrenos o conjuntos habitacionales, para la subdivisión o parcelación de la tierra, para el cambio de Usos del suelo o en autorizaciones de impacto ambiental, las autoridades federales, estatales o municipales deberán asegurarse que no se ocupen áreas de alto riesgo, sin que se tomen las medidas de prevención correspondientes.

Artículo 69. Es obligación de las autoridades federales, estatales y municipales asegurarse que en las obras, acciones o inversiones en que intervengan o autoricen se cumplan las normas sobre prevención de riesgos en los Asentamientos Humanos que esta Ley y la Ley General de Protección Civil establecen.

La Secretaría promoverá la emisión de las normas, lineamientos y manuales para fortalecer los procesos de Resiliencia urbana y para las zonas metropolitanas. Asimismo, promoverá en las entidades federativas y en los municipios, la elaboración de guías de Resiliencia urbana y metropolitana que permitan la identificación de riesgos y recursos para la recuperación de contingencias catastróficas.

TÍTULO SÉPTIMO DE LA MOVILIDAD Capítulo Único De la Movilidad

Artículo 70. Para la accesibilidad universal de los habitantes a los servicios y satisfactores urbanos; las políticas de Movilidad deberán asegurar que las personas puedan elegir libremente la forma de trasladarse a fin de acceder a los bienes, servicios y oportunidades que ofrecen sus Centros de Población.

Las políticas y programas para la Movilidad será parte del proceso de planeación de los Asentamientos Humanos.



DICTAMEN DE LA COMISIÓN DE DESARROLLO URBANO Y ORDENAMIENTO TERRITORIAL, A LA MINUTA CON PROYECTO DE DECRETO POR EL QUE SE EXPIDE LA LEY GENERAL DE ASENTAMIENTOS HUMANOS, ORDENAMIENTO TERRITORIAL Y DESARROLLO URBANO, Y SE REFORMA EL ARTÍCULO 3° DE LA LEY DE PLANEACIÓN.

Artículo 71. Las políticas y programas de Movilidad deberán:

I. Procurar la accesibilidad universal de las personas, garantizando la máxima interconexión entre vialidades, medios de transporte, rutas y destinos, priorizando la movilidad peatonal y no motorizada;

II. Fomentar la distribución equitativa del Espacio Público de vialidades que permita la máxima armonía entre los diferentes tipos de usuarios;

III. Promover los Usos del suelo mixtos, la distribución jerárquica de equipamientos, favorecer una mayor flexibilidad en las alturas y densidades de las edificaciones y evitar la imposición de cajones de estacionamiento;

IV. Promover la innovación tecnológica de punta, para almacenar, procesar y distribuir información que permita contar con nuevos sistemas, aplicaciones y servicios que contribuyan a una gestión eficiente, así como a la reducción de las externalidades negativas en la materia;

V. Incrementar la oferta de opciones de servicios y modos de transporte integrados, a los diferentes grupos de usuarios, que proporcionen disponibilidad, velocidad, densidad y accesibilidad universal, que permitan reducir la dependencia del uso del automóvil particular, aquellas innovaciones tecnológicas que permitan el uso compartido del automóvil, el uso de la motocicleta y desarrollar nuevas alternativas al transporte público;

VI. Implementar políticas y acciones de movilidad residencial que faciliten la venta, renta, o intercambio de inmuebles, para una mejor interrelación entre el lugar de vivienda, el empleo y demás satisfactores urbanos, tendientes a disminuir la distancia y frecuencia de los traslados y hacerlos más eficientes;

VII. Establecer políticas, planes y programas para la prevención de accidentes y el Mejoramiento de la infraestructura vial y de Movilidad;

VIII. Promover el acceso de mujeres y niñas a espacios públicos y transporte de calidad, seguro y eficiente, incluyendo acciones para eliminar la violencia basada en género y el acoso sexual;



DICTAMEN DE LA COMISIÓN DE DESARROLLO URBANO Y ORDENAMIENTO TERRITORIAL, A LA MINUTA CON PROYECTO DE DECRETO POR EL QUE SE EXPIDE LA LEY GENERAL DE ASENTAMIENTOS HUMANOS, ORDENAMIENTO TERRITORIAL Y DESARROLLO URBANO, Y SE REFORMA EL ARTÍCULO 3° DE LA LEY DE PLANEACIÓN.

IX. Aumentar el número de opciones de servicios y modos de transporte, por medio del fomento de mecanismos para el financiamiento de la operación del transporte público;

X. Establecer políticas, planes y programas para la prevención de accidentes automovilísticos, que desincentiven el uso de los teléfonos celulares al conducir, o manejar bajo el influjo del alcohol o cualquier droga, psicotrópico o estupefaciente, y

XI. Promover políticas que integren al transporte de carga y fomenten la movilidad institucional, entendida esta última, como aquella realizada por el sector público y privado o instituciones académicas orientadas a racionalizar el uso del automóvil entre quienes acuden a sus instalaciones, incluyendo sistemas de auto compartido, transporte público privado, fomento al uso de la bicicleta, redistribución de acuerdo a su residencia y todo tipo de innovación en el sector privado encaminada a dichos fines.

Artículo 72. La Federación, las entidades federativas, los municipios y las Demarcaciones Territoriales, en el ámbito de sus competencias, establecerán los instrumentos y mecanismos para garantizar el tránsito a la Movilidad, mediante:

I. El diagnóstico, información, seguimiento y evaluación de las políticas y programas de Movilidad, incorporando entre otras, la perspectiva de género;

II. La gestión de instrumentos en la materia, tales como: cargos por congestión o restricciones de circulación en zonas determinadas; infraestructura peatonal, ciclista o de pacificación de tránsito; sistemas integrados de transporte; zonas de bajas o nulas emisiones; cargos y prohibiciones por estacionamientos en vía pública; estímulos a vehículos motorizados con baja o nula contaminación; restricciones de circulación para vehículos de carga y autos; tasas diferenciadas del impuesto de la tenencia que consideren la dimensión o características de los vehículos motorizados, entre otros, y

III. La priorización, congruencia y eficacia en las inversiones públicas, considerando el nivel de vulnerabilidad de usuarios, las externalidades que genera cada modo de transporte y su contribución a la productividad de la colectividad.



DICTAMEN DE LA COMISIÓN DE DESARROLLO URBANO Y ORDENAMIENTO TERRITORIAL, A LA MINUTA CON PROYECTO DE DECRETO POR EL QUE SE EXPIDE LA LEY GENERAL DE ASENTAMIENTOS HUMANOS, ORDENAMIENTO TERRITORIAL Y DESARROLLO URBANO, Y SE REFORMA EL ARTÍCULO 3° DE LA LEY DE PLANEACIÓN.

Artículo 73. La Federación, las entidades federativas, los municipios y las Demarcaciones Territoriales deberán promover y **priorizar** en la población la adopción de nuevos hábitos de Movilidad **urbana sustentable** y prevención de accidentes encaminados a mejorar las condiciones en que se realizan los desplazamientos de la población, lograr una sana convivencia en las calles, respetar el desplazamiento del peatón y su preferencia, prevenir conflictos de tránsito, desestimular el uso del automóvil particular, promover el uso intensivo del transporte público y no motorizado y el reconocimiento y respeto a la **siguiente** jerarquía: **personas con movilidad limitada y peatones, usuarios de transporte no motorizado, usuarios del servicio de transporte público de pasajeros, prestadores del servicio de transporte público de pasajeros, prestadores del servicio de transporte de carga y usuarios de transporte particular.**

TÍTULO OCTAVO INSTRUMENTOS NORMATIVOS Y DE CONTROL

Capítulo Único Regulación del Espacio Público

Artículo 74. La creación, recuperación, mantenimiento y defensa del Espacio Público para todo tipo de usos y para la Movilidad, es principio de esta Ley y una alta prioridad para los diferentes órdenes de gobierno, por lo que en los procesos de planeación urbana, programación de inversiones públicas, aprovechamiento y utilización de áreas, polígonos y predios baldíos, públicos o privados, dentro de los Centros de Población, se deberá privilegiar el diseño, adecuación, mantenimiento y protección de espacios públicos, teniendo en cuenta siempre la evolución de la ciudad.

Los planes o programas municipales de Desarrollo Urbano, de conurbaciones y de zonas metropolitanas definirán la dotación de Espacio Público en cantidades no menores a lo establecido por las normas oficiales mexicanas aplicables. Privilejarán la dotación y preservación del espacio para el tránsito de los peatones y para las bicicletas, y criterios de conectividad entre vialidades que propicien la Movilidad; igualmente, los espacios abiertos para el deporte, los parques y las plazas de manera que cada colonia, Barrio y localidad cuente con la dotación igual o mayor a la establecida en las normas mencionadas.



DICTAMEN DE LA COMISIÓN DE DESARROLLO URBANO Y ORDENAMIENTO TERRITORIAL, A LA MINUTA CON PROYECTO DE DECRETO POR EL QUE SE EXPIDE LA LEY GENERAL DE ASENTAMIENTOS HUMANOS, ORDENAMIENTO TERRITORIAL Y DESARROLLO URBANO, Y SE REFORMA EL ARTÍCULO 3° DE LA LEY DE PLANEACIÓN.

Los planes o programas municipales de Desarrollo Urbano incluirán los aspectos relacionados con el uso, aprovechamiento y custodia del Espacio Público, contemplando la participación social efectiva a través de la consulta, la opinión y la deliberación con las personas y sus organizaciones e instituciones, para determinar las prioridades y los proyectos sobre Espacio Público y para dar seguimiento a la ejecución de obras, la evaluación de los programas y la operación y funcionamiento de dichos espacios y entre otras acciones, las siguientes:

I. Establecer las medidas para la identificación y mejor localización de los espacios públicos con relación a la función que tendrán y a la ubicación de los beneficiarios, atendiendo las normas nacionales en la materia;

II. Crear y defender el Espacio Público, la calidad de su entorno y las alternativas para su expansión;

III. Definir las características del Espacio Público y el trazo de la red vial de manera que ésta garantice la conectividad adecuada para la Movilidad y su adaptación a diferentes densidades en el tiempo;

IV. Definir la mejor localización y dimensiones de los equipamientos colectivos de interés público o social en cada Barrio con relación a la función que tendrán y a la ubicación de los beneficiarios, como centros docentes y de salud, Espacios Públicos para la recreación, el deporte y zonas verdes destinados a parques, plazas, jardines o zonas de esparcimiento, respetando las normas y lineamientos vigentes, y

V. Establecer los instrumentos bajo los cuales se podrá autorizar la ocupación del espacio público, que únicamente podrá ser de carácter temporal y uso definido.

Los municipios serán los encargados de velar, vigilar y proteger la seguridad, integridad y calidad del espacio público.

Artículo 75. El uso, aprovechamiento y custodia del Espacio Público se sujetará a lo siguiente:

I. Prevalecerá el interés general sobre el particular;



DICTAMEN DE LA COMISIÓN DE DESARROLLO URBANO Y ORDENAMIENTO TERRITORIAL, A LA MINUTA CON PROYECTO DE DECRETO POR EL QUE SE EXPIDE LA LEY GENERAL DE ASENTAMIENTOS HUMANOS, ORDENAMIENTO TERRITORIAL Y DESARROLLO URBANO, Y SE REFORMA EL ARTÍCULO 3° DE LA LEY DE PLANEACIÓN.

- II. Se deberá promover la equidad en su uso y disfrute;
- III. Se deberá asegurar la accesibilidad universal y libre circulación de todas las personas, promoviendo espacios públicos que sirvan como transición y conexión entre Barrios y fomenten la pluralidad y la cohesión social;
- IV. En el caso de los bienes de dominio público, éstos son inalienables;
- V. Se procurará mantener el equilibrio entre las áreas verdes y la construcción de la infraestructura, tomando como base de cálculo las normas nacionales en la materia;
- VI. Los espacios públicos originalmente destinados a la recreación, el deporte y zonas verdes destinados a parques, jardines o zonas de esparcimiento, no podrán ser destinados a otro uso;
- VII. Los instrumentos en los que se autorice la ocupación del Espacio Público solo confiere a sus titulares el derecho sobre la ocupación temporal y para el uso definido;
- VIII. Se promoverá la adecuación de los reglamentos municipales que garanticen comodidad y seguridad en el Espacio Público, sobre todo para los peatones, con una equidad entre los espacios edificables y los no edificables;
- IX. Se deberán definir los instrumentos, públicos o privados, que promuevan la creación de espacios públicos de dimensiones adecuadas para integrar barrios, de tal manera que su ubicación y beneficios sean accesibles a distancias peatonales para sus habitantes;
- X. Se establecerán los lineamientos para que el diseño y traza de vialidades en los Centros de Población asegure su continuidad, procurando una cantidad mínima de intersecciones, que fomente la Movilidad, de acuerdo a las características topográficas y culturales de cada región;



DICTAMEN DE LA COMISIÓN DE DESARROLLO URBANO Y ORDENAMIENTO TERRITORIAL, A LA MINUTA CON PROYECTO DE DECRETO POR EL QUE SE EXPIDE LA LEY GENERAL DE ASENTAMIENTOS HUMANOS, ORDENAMIENTO TERRITORIAL Y DESARROLLO URBANO, Y SE REFORMA EL ARTÍCULO 3° DE LA LEY DE PLANEACIÓN.

XI. Se deberá asegurar la preservación y restauración del equilibrio ecológico y la protección al ambiente, la calidad formal e imagen urbana, la Conservación de los monumentos y el paisaje y mobiliario urbano, y

XII. En caso de tener que utilizar suelo destinado a Espacio Público para otros fines, la autoridad tendrá que justificar sus acciones para dicho cambio en el uso de suelo, además de sustituirlo por otro de características, ubicación y dimensiones similares.

Los municipios vigilarán y protegerán la seguridad, integridad, calidad, mantenimiento y promoverán la gestión del Espacio Público con cobertura suficiente.

Todos los habitantes tienen el derecho de denunciar, ante las autoridades correspondientes, cualquier acción que atente contra la integridad y condiciones de uso, goce y disfrute del Espacio Público.

Artículo 76. Las leyes locales establecerán las disposiciones tendientes a que los planes y programas de Desarrollo Urbano que implementen acciones de Densificación, garanticen una dotación suficiente de espacios públicos por habitante y conectividad con base en las normas aplicables, por medio de la adquisición y habilitación de espacios públicos adicionales a los existentes dentro del polígono sujeto a Densificación.

Igualmente establecerán que los predios que con base en la normatividad aplicable, los fraccionadores y desarrolladores estén obligados a ceder al municipio para ser destinados a áreas verdes y equipamientos, no puedan ser residuales, estar ubicados en zonas inundables o de riesgos, o presentar condiciones topográficas más complicadas que el promedio del fraccionamiento o conjunto urbano.

TÍTULO NOVENO

GESTIÓN E INSTRUMENTOS DE SUELO PARA EL DESARROLLO URBANO

Capítulo Primero

De las Reservas Territoriales



DICTAMEN DE LA COMISIÓN DE DESARROLLO URBANO Y ORDENAMIENTO TERRITORIAL, A LA MINUTA CON PROYECTO DE DECRETO POR EL QUE SE EXPIDE LA LEY GENERAL DE ASENTAMIENTOS HUMANOS, ORDENAMIENTO TERRITORIAL Y DESARROLLO URBANO, Y SE REFORMA EL ARTÍCULO 3° DE LA LEY DE PLANEACIÓN.

Artículo 77. La Federación, las entidades federativas, los municipios y las Demarcaciones Territoriales llevarán a cabo acciones coordinadas en materia de Reservas territoriales para el Desarrollo Urbano y la vivienda, con objeto de:

I. Establecer una política integral de suelo urbano y Reservas territoriales, mediante la programación de las adquisiciones y la oferta de tierra para el Desarrollo Urbano y la vivienda;

II. Evitar la especulación de inmuebles aptos para el Desarrollo Urbano y la vivienda;

III. Reducir y abatir los procesos de ocupación irregular de áreas y predios, mediante la oferta de suelo con infraestructura y servicios, terminados o progresivos, que atienda preferentemente, las necesidades de los grupos de bajos ingresos;

IV. Garantizar los derechos de vía para asegurar el diseño y construcción de una red de vialidades primarias, como partes de una retícula, que faciliten la conectividad, la Movilidad y el desarrollo de infraestructura urbana;

V. Asegurar la disponibilidad de suelo para los diferentes Usos del suelo y Destinos que determinen los planes o programas de Desarrollo Urbano, y

VI. Garantizar el cumplimiento de los planes o programas de Desarrollo Urbano.

Artículo 78. Para los efectos del artículo anterior, la Federación por conducto de la Secretaría, suscribirá acuerdos de coordinación con las entidades de la Administración Pública Federal, las entidades federativas y los municipios y, en su caso, convenios de concertación con los sectores social y privado, en los que se especificarán:

I. Los requerimientos de suelo y Reservas territoriales para el Desarrollo Urbano y la vivienda, conforme a las definiciones y prioridades contenidas en esta Ley y a lo previsto en los planes o programas en la materia;

II. Los inventarios y disponibilidad de inmuebles para el Desarrollo Urbano y la vivienda;



DICTAMEN DE LA COMISIÓN DE DESARROLLO URBANO Y ORDENAMIENTO TERRITORIAL, A LA MINUTA CON PROYECTO DE DECRETO POR EL QUE SE EXPIDE LA LEY GENERAL DE ASENTAMIENTOS HUMANOS, ORDENAMIENTO TERRITORIAL Y DESARROLLO URBANO, Y SE REFORMA EL ARTÍCULO 3° DE LA LEY DE PLANEACIÓN.

III. Las acciones e inversiones a que se comprometan la Federación, las entidades federativas, los municipios, las Demarcaciones Territoriales y, en su caso, los sectores social y privado, cuidando siempre la distribución equitativa de cargas y beneficios;

IV. Los criterios para la adquisición, aprovechamiento y transmisión del suelo y Reservas territoriales para el Desarrollo Urbano y la vivienda;

V. Los subsidios, de carácter general y temporal, así como los financiamientos para la adquisición de Reservas;

VI. Los mecanismos para articular la utilización de suelo y Reservas territoriales o, en su caso, la regularización de la tenencia de la tierra urbana, con la dotación de infraestructura, equipamiento y Servicios Urbanos;

VII. Las medidas que propicien el aprovechamiento prioritario de áreas y suelo urbano vacante, y subutilizados dentro de los Centros de Población y que cuenten con infraestructura, equipamiento y Servicios Urbanos;

VIII. Los compromisos para la modernización de procedimientos y trámites administrativos en materia de Desarrollo Urbano, catastro y registro público de la propiedad, así como para la producción y titulación de vivienda, y

IX. Los mecanismos e instrumentos para la dotación de infraestructura, equipamiento y Servicios Urbanos, así como para la edificación o Mejoramiento de vivienda.

Artículo 79. Con base en los convenios o acuerdos que señala el artículo anterior, la Secretaría promoverá:

I. La transferencia, enajenación o Destino de terrenos de propiedad federal para el Desarrollo Urbano y la vivienda, a favor de las entidades de la Administración Pública Federal, de las entidades federativas, de los municipios, de las Demarcaciones Territoriales, de las organizaciones sociales y de los promotores privados, conforme a las disposiciones jurídicas aplicables, y



DICTAMEN DE LA COMISIÓN DE DESARROLLO URBANO Y ORDENAMIENTO TERRITORIAL, A LA MINUTA CON PROYECTO DE DECRETO POR EL QUE SE EXPIDE LA LEY GENERAL DE ASENTAMIENTOS HUMANOS, ORDENAMIENTO TERRITORIAL Y DESARROLLO URBANO, Y SE REFORMA EL ARTÍCULO 3° DE LA LEY DE PLANEACIÓN.

II. La asociación o cualquier otra forma de participación que determinen los núcleos agrarios, a efecto de incorporar terrenos ejidales y comunales para el Desarrollo Urbano y la vivienda y evitar su ocupación irregular, sujetándose a lo dispuesto en esta Ley.

Capítulo Segundo

Regulaciones para el Suelo Proveniente del Régimen Agrario

Artículo 80. La incorporación de terrenos ejidales, comunales y de propiedad federal al Desarrollo Urbano y la vivienda, deberá cumplir con los siguientes requisitos:

- I. Ser necesaria para la ejecución de un plan o programa de Desarrollo Urbano;
- II. Las áreas o predios que se incorporen deberán cumplir lo establecido en la definición de Área Urbanizable contenida en el artículo 3 de esta Ley;
- III. El planteamiento de esquemas financieros para su aprovechamiento y para la dotación de infraestructura, equipamiento y Servicios Urbanos, así como para la construcción de vivienda, y
- IV. Los demás que determine la Secretaría conforme a las disposiciones jurídicas aplicables y que se deriven de los convenios o acuerdos correspondientes.

Artículo 81. En los casos de suelo y Reservas territoriales que tengan por objeto el desarrollo de acciones habitacionales de interés social y popular, provenientes del dominio federal, la enajenación de predios que realicen la Federación, las entidades de la Administración Pública Federal, las entidades federativas, los municipios y de las Demarcaciones Territoriales, o sus entidades paraestatales, estará sujeta a la legislación aplicable en materia de vivienda.

Capítulo Tercero

Regularización Territorial



DICTAMEN DE LA COMISIÓN DE DESARROLLO URBANO Y ORDENAMIENTO TERRITORIAL, A LA MINUTA CON PROYECTO DE DECRETO POR EL QUE SE EXPIDE LA LEY GENERAL DE ASENTAMIENTOS HUMANOS, ORDENAMIENTO TERRITORIAL Y DESARROLLO URBANO, Y SE REFORMA EL ARTÍCULO 3° DE LA LEY DE PLANEACIÓN.

Artículo 82. La regularización de la tenencia de la tierra para su incorporación al Desarrollo Urbano, se sujetará a las siguientes disposiciones:

I. Deberá derivarse como una acción de Fundación, Crecimiento, Mejoramiento, Conservación, y consolidación, conforme al plan o programa de Desarrollo Urbano aplicable;

II. Sólo podrán recibir el beneficio de la regularización quienes ocupen un predio y no sean propietarios de otro inmueble en el centro de población respectivo. Tendrán preferencia las y los poseedores de forma pacífica y de buena fe de acuerdo a la antigüedad de la posesión, y

III. Ninguna persona podrá resultar beneficiada por la regularización con más de un lote o predio cuya superficie no podrá exceder de la extensión determinada por la legislación, planes o programas de Desarrollo Urbano aplicables.

Artículo 83. La Federación, las entidades federativas, los municipios y las Demarcaciones Territoriales, instrumentarán coordinadamente programas de desarrollo social, para que las y los titulares de derechos ejidales o comunales cuyas tierras sean incorporadas al Desarrollo Urbano y la vivienda, se integren a las actividades económicas y sociales urbanas, promoviendo su capacitación para la producción y comercialización de bienes y servicios y apoyando la constitución y operación de empresas en las que participen los ejidatarios y comuneros.

Capítulo Cuarto

Del Derecho de Preferencia

Artículo 84. La Federación, las entidades federativas, los municipios y las Demarcaciones Territoriales, tendrán en los términos de las leyes federales y locales correspondientes, el derecho de preferencia en igualdad de condiciones, para adquirir los predios comprendidos en las zonas de reserva territorial, para destinarlos preferentemente a la constitución de Espacio Público, incluyendo el suelo urbano vacante dentro de dicha reserva, señaladas en los planes o programas de Desarrollo Urbano y ordenamiento territorial aplicables, cuando éstos vayan a ser objeto de enajenación a título oneroso.



DICTAMEN DE LA COMISIÓN DE DESARROLLO URBANO Y ORDENAMIENTO TERRITORIAL, A LA MINUTA CON PROYECTO DE DECRETO POR EL QUE SE EXPIDE LA LEY GENERAL DE ASENTAMIENTOS HUMANOS, ORDENAMIENTO TERRITORIAL Y DESARROLLO URBANO, Y SE REFORMA EL ARTÍCULO 3° DE LA LEY DE PLANEACIÓN.

Para tal efecto, los propietarios de los predios, los notarios públicos, los jueces y las autoridades administrativas respectivas, deberán notificarlo a la Secretaría, a la entidad federativa, al municipio y a la Demarcación Territorial correspondiente, dando a conocer el monto de la operación, a fin de que en un plazo de treinta días naturales, ejerzan el derecho de preferencia si lo consideran conveniente, garantizando el pago respectivo.

La federación, las entidades federativas, los municipios y las Demarcaciones Territoriales, deberán establecer mecanismos expeditos, simplificados y tiempos límite para manifestar su interés en ejercer el derecho a que alude este artículo.

Capítulo Quinto

Polígonos de Desarrollo y Construcción Prioritarios

Artículo 85. Los gobiernos de las entidades federativas y de los municipios podrán declarar polígonos para el desarrollo o aprovechamiento prioritario o estratégico de inmuebles, bajo el esquema de sistemas de actuación pública o privada, de acuerdo a los objetivos previstos en dichos instrumentos. Los actos de aprovechamiento urbano deberán llevarse a cabo, tanto por las autoridades como por los propietarios y poseedores del suelo, conforme a tales declaratorias y siempre ajustándose a las determinaciones de los planes o programas de Desarrollo Urbano y Desarrollo Metropolitano aplicables.

En la legislación estatal en la materia, se establecerán los mecanismos de adquisición directa por vías de derecho público o privado o mediante enajenación en subasta pública del suelo comprendido en la declaratoria, para los casos en que los propietarios no tengan capacidad o se nieguen a ejecutar las acciones urbanísticas señaladas en los plazos establecidos, asegurando el desarrollo de los proyectos.

Capítulo Sexto

Reagrupamiento Parcelario

Artículo 86. Para la ejecución de los planes o programas de Desarrollo Urbano, las entidades federativas, los municipios y las Demarcaciones Territoriales, podrán promover ante propietarios e inversionistas la integración de la propiedad requerida



DICTAMEN DE LA COMISIÓN DE DESARROLLO URBANO Y ORDENAMIENTO TERRITORIAL, A LA MINUTA CON PROYECTO DE DECRETO POR EL QUE SE EXPIDE LA LEY GENERAL DE ASENTAMIENTOS HUMANOS, ORDENAMIENTO TERRITORIAL Y DESARROLLO URBANO, Y SE REFORMA EL ARTÍCULO 3° DE LA LEY DE PLANEACIÓN.

mediante el reagrupamiento de predios, en los términos de las leyes locales relativas. Los predios reagrupados podrán conformar polígonos de actuación a fin de lograr un Desarrollo Urbano integrado y podrán aprovechar los incentivos y facilidades contempladas en esta Ley para la ocupación y aprovechamiento de áreas, polígonos y predios baldíos, subutilizados y mostrencos.

Una vez ejecutada la Acción Urbanística, los propietarios e inversionistas procederán a recuperar la parte alícuota que les corresponda, pudiendo ser en tierra, edificaciones o en numerario, de acuerdo a los convenios que al efecto se celebren.

Artículo 87. El reagrupamiento de predios a que alude el artículo anterior, se sujetará a las siguientes normas:

- I. Cumplir con las determinaciones del plan de Desarrollo Urbano y contar con un dictamen de impacto urbano;
- II. La administración y desarrollo de los predios reagrupados se realizará mediante fideicomiso o cualquier otra forma de gestión o instrumento legal que garantice la distribución equitativa de beneficios y cargas que se generen, la factibilidad financiera de los proyectos y la transparencia en su administración;
- III. La habilitación con infraestructura primaria y, en su caso, la urbanización y la edificación se llevará a cabo bajo la responsabilidad del titular de la gestión común;
- IV. Sólo podrán enajenarse los predios resultantes una vez que hayan sido construidas las obras de habilitación con infraestructura primaria, salvo en los casos en que se trate de proyectos progresivos autorizados con base en la legislación vigente, y
- V. La distribución de cargas y beneficios económicos entre los participantes se realizará con base en un estudio de factibilidad financiera, que formulará el promovente del reagrupamiento de predios.

TÍTULO DÉCIMO

INSTRUMENTOS PARA EL FINANCIAMIENTO DEL DESARROLLO URBANO



DICTAMEN DE LA COMISIÓN DE DESARROLLO URBANO Y ORDENAMIENTO TERRITORIAL, A LA MINUTA CON PROYECTO DE DECRETO POR EL QUE SE EXPIDE LA LEY GENERAL DE ASENTAMIENTOS HUMANOS, ORDENAMIENTO TERRITORIAL Y DESARROLLO URBANO, Y SE REFORMA EL ARTÍCULO 3° DE LA LEY DE PLANEACIÓN.

Capítulo Primero

Disposición General

Artículo 88. En términos de las leyes locales y federales aplicables, y sin perjuicio de lo previsto por la fracción IV del artículo 115 de la Constitución Política de los Estados Unidos Mexicanos, corresponderá a las autoridades de los distintos órdenes de gobierno la aplicación de mecanismos financieros y fiscales que permitan que los costos de la ejecución o introducción de infraestructura primaria, servicios básicos, otras obras y acciones de interés público urbano se carguen de manera preferente a los que se benefician directamente de los mismos. Así como aquellos que desincentiven la existencia de predios vacantes y subutilizados que tengan cobertura de infraestructura y servicios. Para dicho efecto, realizará la valuación de los predios antes de la ejecución o introducción de las infraestructuras, para calcular los incrementos del valor del suelo sujetos a imposición fiscal.

Artículo 89. Los mecanismos a que alude el artículo anterior **atenderán** a las prioridades que establece la Estrategia Nacional y los planes y programas de Desarrollo Urbano aplicables, y podrán dirigirse a:

I. Apoyar el desarrollo de acciones, obras, servicios públicos, proyectos intermunicipales **y de movilidad urbana sustentable**;

II. Apoyar o complementar a los municipios o a los organismos o asociaciones intermunicipales, mediante el financiamiento correspondiente, el desarrollo de acciones, obras, servicios públicos o proyectos en las materias de interés para el desarrollo de las zonas metropolitanas o conurbaciones definidas en esta Ley, así como de los proyectos, información, investigación, consultoría, capacitación, divulgación y asistencia técnica necesarios de acuerdo a lo establecido en esta Ley; y

III. Apoyar y desarrollar programas de adquisición, habilitación y venta de suelo para lograr zonas metropolitanas o conurbaciones más organizadas y compactas, y para atender las distintas necesidades del Desarrollo Urbano, de acuerdo con lo establecido para ello en esta Ley y bajo la normatividad vigente para los fondos públicos.



DICTAMEN DE LA COMISIÓN DE DESARROLLO URBANO Y ORDENAMIENTO TERRITORIAL, A LA MINUTA CON PROYECTO DE DECRETO POR EL QUE SE EXPIDE LA LEY GENERAL DE ASENTAMIENTOS HUMANOS, ORDENAMIENTO TERRITORIAL Y DESARROLLO URBANO, Y SE REFORMA EL ARTÍCULO 3° DE LA LEY DE PLANEACIÓN.

Capítulo Segundo Programas Territoriales Operativos

Artículo 90. Los programas territoriales operativos tienen como ámbito espacial un municipio, varios municipios interrelacionados, un sistema urbano rural funcional, o la agrupación de varios Sistemas Urbano Rurales.

Artículo 91. Los propósitos fundamentales de estos programas son:

I. Impulsar en un territorio común determinado, estrategias intersectoriales integradas de ordenamiento territorial o Desarrollo Urbano, en situaciones que requieren de acciones prioritarias y/o urgentes;

II. Plantear secuencias eficaces de acción en el tiempo y de ubicación en el territorio, que incluyan programas y proyectos estratégicos, y un esquema efectivo de financiamiento;

III. Dar un seguimiento, evaluación y retroalimentación efectivos a estos programas y proyectos;

Estos programas que serán formulados por la Secretaría, en coordinación con otras dependencias y entidades de la Administración Pública Federal, así como con las autoridades de las entidades federativas y de los municipios correspondientes al territorio determinado, serán la guía para la concentración de acciones e inversiones intersectoriales de los tres órdenes de gobierno.

TÍTULO DÉCIMO PRIMERO

INSTRUMENTOS DE PARTICIPACIÓN DEMOCRÁTICA Y TRANSPARENCIA

Capítulo Primero

De la Participación Ciudadana y Social

Artículo 92. La Federación, las entidades federativas, los municipios y las Demarcaciones Territoriales, promoverán la participación ciudadana en todas las



DICTAMEN DE LA COMISIÓN DE DESARROLLO URBANO Y ORDENAMIENTO TERRITORIAL, A LA MINUTA CON PROYECTO DE DECRETO POR EL QUE SE EXPIDE LA LEY GENERAL DE ASENTAMIENTOS HUMANOS, ORDENAMIENTO TERRITORIAL Y DESARROLLO URBANO, Y SE REFORMA EL ARTÍCULO 3° DE LA LEY DE PLANEACIÓN.

etapas del proceso de ordenamiento territorial y la planeación del Desarrollo Urbano y Desarrollo Metropolitano.

Artículo 93. Las autoridades deberán promover la participación social y ciudadana, según corresponda, en al menos las materias siguientes:

I. La formulación, seguimiento y evaluación del cumplimiento de los planes o programas de Desarrollo Urbano y sus modificaciones, así como en aquellos mecanismos de planeación simplificada, en los términos de esta Ley;

II. La supervisión del financiamiento, construcción y operación de proyectos de infraestructura, equipamiento y prestación de servicios públicos urbanos;

III. El financiamiento y operación de proyectos estratégicos urbanos, habitacionales, industriales, comerciales, recreativos y turísticos;

IV. La ejecución de acciones y obras urbanas para el Mejoramiento y Conservación de zonas populares de los Centros de Población y de las comunidades rurales e indígenas;

V. La protección del Patrimonio Natural y Cultural de los Centros de Población;

VI. La preservación del ambiente en los Centros de Población;

VII. La prevención, control y atención de riesgos y contingencias ambientales y urbanas en los Centros de Población, y

VIII. La participación en los procesos de los procesos de los Observatorios ciudadanos.

Capítulo Segundo

Información Pública, Transparencia y Rendición de Cuentas



DICTAMEN DE LA COMISIÓN DE DESARROLLO URBANO Y ORDENAMIENTO TERRITORIAL, A LA MINUTA CON PROYECTO DE DECRETO POR EL QUE SE EXPIDE LA LEY GENERAL DE ASENTAMIENTOS HUMANOS, ORDENAMIENTO TERRITORIAL Y DESARROLLO URBANO, Y SE REFORMA EL ARTÍCULO 3° DE LA LEY DE PLANEACIÓN.

Artículo 94. Constituye un derecho de las personas obtener información gratuita, oportuna, veraz, pertinente, completa y en formatos abiertos de las disposiciones de planeación urbana y Zonificación que regulan el aprovechamiento de predios en sus propiedades, barrios y colonias.

Las autoridades de los tres órdenes de gobierno tienen la obligación de informar con oportunidad y veracidad de tales disposiciones, así como de reconocer y respetar las formas de organización social, de conformidad con la legislación correspondiente aplicable en materia de transparencia y acceso a la información pública.

Por su parte, es obligación de las autoridades difundir y poner a disposición para su consulta en medios remotos y físicos la información relativa a los planes y programas de ordenamiento territorial, Desarrollo Urbano y Desarrollo Metropolitano aprobados, validados y registrados, así como los datos relativos a las autorizaciones, inversiones y proyectos en la materia, resguardando en su caso los datos personales protegidos por las leyes correspondientes.

Artículo 95. Las autoridades de planeación, en colaboración con los organismos de transparencia y acceso a la información, generarán políticas o programas para brindar información y en medios físicos y remotos en aquellos polígonos en los que se otorguen autorizaciones, permisos y licencias urbanísticas. Deberán privilegiar la oportunidad de la información y el impacto esperado de dichas autorizaciones, permisos y licencias. La publicación en medios físicos deberá realizarse en ámbitos de concurrencia pública, como escuelas, bibliotecas, mercados, entre otros, a fin de facilitar su conocimiento.

Capítulo Tercero

Desarrollo institucional

Artículo 96. La Federación, las entidades federativas, los municipios y las Demarcaciones Territoriales, promoverán programas de capacitación para los servidores públicos en la materia de esta Ley.



DICTAMEN DE LA COMISIÓN DE DESARROLLO URBANO Y ORDENAMIENTO TERRITORIAL, A LA MINUTA CON PROYECTO DE DECRETO POR EL QUE SE EXPIDE LA LEY GENERAL DE ASENTAMIENTOS HUMANOS, ORDENAMIENTO TERRITORIAL Y DESARROLLO URBANO, Y SE REFORMA EL ARTÍCULO 3° DE LA LEY DE PLANEACIÓN.

Se promoverá: la legalidad, eficiencia, objetividad, calidad, imparcialidad, equidad, competencia por mérito y equidad de género, como principios del servicio público.

Se promoverá programas permanentes de capacitación en las materias de esta Ley.

La Secretaría establecerá los lineamientos para la certificación de especialistas en gestión territorial, que coadyuven y tengan una participación responsable en el proceso de evaluación del impacto territorial, así como en otros temas para el cumplimiento y aplicación del presente ordenamiento.

Se impulsarán programas y apoyos para la mejora regulatoria en la administración y gestión del desarrollo urbano que propicien la uniformidad en trámites, permisos y autorizaciones en la materia, para disminuir sus costos, tiempos e incrementar la transparencia. Igualmente fomentará la adopción de tecnologías de la información y comunicación en los procesos administrativos que se relacionen con la gestión y administración territorial y los servicios urbanos.

Capítulo Cuarto

Sistema de Información Territorial y Urbano

Artículo 97. Se crea el sistema de información territorial y urbano, el cual tendrá por objeto organizar, actualizar y difundir la información e indicadores sobre el ordenamiento territorial y el Desarrollo Urbano, estará disponible para su consulta en medios electrónicos y se complementará con la información de otros registros e inventarios sobre el territorio.

Este sistema referido en el párrafo anterior formará parte de la Plataforma Nacional de Información, a cargo de la Secretaría, por lo que deberá permitir el intercambio e interoperabilidad de la información e indicadores que produzcan las autoridades de los tres órdenes de gobierno e instancias de gobernanza metropolitana, relacionada con los planes y programas federales, estatales y municipales de ordenamiento territorial y Desarrollo Urbano, así como lo relativo a los zonas metropolitanas, incluyendo las acciones, obras e inversiones en el territorio. El Sistema de Información Territorial y



DICTAMEN DE LA COMISIÓN DE DESARROLLO URBANO Y ORDENAMIENTO TERRITORIAL, A LA MINUTA CON PROYECTO DE DECRETO POR EL QUE SE EXPIDE LA LEY GENERAL DE ASENTAMIENTOS HUMANOS, ORDENAMIENTO TERRITORIAL Y DESARROLLO URBANO, Y SE REFORMA EL ARTÍCULO 3° DE LA LEY DE PLANEACIÓN.

Urbano tendrá la función de ofrecer la información oficial al nivel de desagregación y escala que se requiera.

Asimismo, se incorporarán a dicho sistema de información territorial y urbano, los informes y documentos relevantes derivados de actividades científicas, académicas, trabajos técnicos o de cualquier índole en materia de ordenamiento territorial y Desarrollo Urbano, realizados en el país por personas físicas o morales, nacionales o extranjeras.

Para ello, será obligatorio para todas las autoridades federales, estatales, municipales y de las Demarcaciones Territoriales, proporcionar copia de dichos documentos una vez que sean aprobados por la instancia que corresponda. Celebrará acuerdos y convenios con las asociaciones, instituciones y organizaciones de los sectores social y privado, a fin de que aporten la información que generan.

Artículo 98. Las autoridades de los tres órdenes de gobierno deberán incorporar en sus informes de gobierno anuales, un rubro específico relacionado con el avance en el cumplimiento de los planes y programas de ordenamiento territorial y Desarrollo Urbano y Desarrollo Metropolitano, así como en la ejecución de los proyectos, obras, inversiones y servicios planteados en los mismos.

Capítulo Quinto

Observatorios Ciudadanos

Artículo 99. Los gobiernos federal, de las entidades federativas, de los municipales y de las Demarcaciones Territoriales, promoverán la creación y funcionamiento de observatorios urbanos, con la asociación o participación plural de la sociedad, de las instituciones de investigación académica, de los colegios de profesionistas, de los organismos empresariales, de las organizaciones de la sociedad civil y el gobierno, para el estudio, investigación, organización y difusión de información y conocimientos sobre los problemas socio-espaciales y los nuevos modelos de políticas urbanas y regionales y de gestión pública.

Los observatorios tendrán a su cargo las tareas de analizar la evolución de los fenómenos socio-espaciales, en la escala, ámbito, sector o fenómeno que



DICTAMEN DE LA COMISIÓN DE DESARROLLO URBANO Y ORDENAMIENTO TERRITORIAL, A LA MINUTA CON PROYECTO DE DECRETO POR EL QUE SE EXPIDE LA LEY GENERAL DE ASENTAMIENTOS HUMANOS, ORDENAMIENTO TERRITORIAL Y DESARROLLO URBANO, Y SE REFORMA EL ARTÍCULO 3° DE LA LEY DE PLANEACIÓN.

corresponda según sus objetivos, las políticas públicas en la materia, la difusión sistemática y periódica, a través de indicadores y sistemas de información geográfica de sus resultados e impactos.

Artículo 100. Para apoyar el funcionamiento de los observatorios, las dependencias y entidades de la Administración Pública Federal, estatal, municipal y de las Demarcaciones Territoriales:

I. Proporcionarles la información asequible sobre el proceso de Desarrollo Urbano y el ordenamiento territorial, así como de los actos administrativos y autorizaciones que afecten al mismo;

II. Promover, desarrollar y difundir investigaciones, estudios, diagnósticos y propuestas en la materia;

III. Mejorar la recolección, manejo, análisis y uso de la información en la formulación de políticas urbanas;

IV. Estimular procesos de consulta y deliberación para ayudar a identificar e integrar las necesidades de información;

V. Ayudar a desarrollar capacidades para la recolección, manejo y aplicaciones de información urbana, centrada en indicadores y mejores prácticas;

VI. Proveer información y análisis a todos los interesados para lograr una participación más efectiva en la toma de decisiones sobre Desarrollo Urbano y ordenamiento territorial;

VII. Compartir información y conocimientos con todos los interesados en el Desarrollo Urbano y el ordenamiento del territorio, y

VIII. Garantizar la interoperabilidad y la consulta pública remota de los sistemas de información.



DICTAMEN DE LA COMISIÓN DE DESARROLLO URBANO Y ORDENAMIENTO TERRITORIAL, A LA MINUTA CON PROYECTO DE DECRETO POR EL QUE SE EXPIDE LA LEY GENERAL DE ASENTAMIENTOS HUMANOS, ORDENAMIENTO TERRITORIAL Y DESARROLLO URBANO, Y SE REFORMA EL ARTÍCULO 3° DE LA LEY DE PLANEACIÓN.

Las entidades federativas establecerán las regulaciones específicas a que se sujetará la creación y operación de observatorios urbanos y para el ordenamiento territorial con base en esta Ley.

TÍTULO DÉCIMO SEGUNDO INSTRUMENTOS DE FOMENTO

Capítulo Único Del Fomento al Desarrollo Urbano

Artículo 101. La Federación, las entidades federativas, los municipios y las Demarcaciones Territoriales, sujetos a disponibilidad presupuestaria, fomentarán la coordinación y la concertación de acciones e inversiones entre los sectores público, social y privado para:

- I. La aplicación de los planes o programas de Desarrollo Urbano y ordenamiento territorial, regional, de Conurbación o Zona Metropolitana;
- II. El establecimiento de mecanismos e instrumentos para el Desarrollo Urbano y ordenamiento territorial, regional, de Conurbación o Zona Metropolitana;
- III. El otorgamiento de incentivos fiscales, tarifarios y crediticios para inducir el ordenamiento territorial de los Asentamientos Humanos y el Desarrollo Urbano de Centros de Población;
- IV. La canalización de inversiones para constituir Reservas territoriales, así como para la introducción o mejoramiento de infraestructura, equipamiento, espacios públicos y Servicios Urbanos;
- V. La satisfacción de las necesidades complementarias en infraestructura, espacios públicos, equipamiento y Servicios Urbanos, generadas por las inversiones y obras;
- VI. La protección del Patrimonio Natural y Cultural de los Centros de Población;
- VII. La simplificación de los trámites administrativos que se requieran para la ejecución de acciones e inversiones de Desarrollo Urbano;



DICTAMEN DE LA COMISIÓN DE DESARROLLO URBANO Y ORDENAMIENTO TERRITORIAL, A LA MINUTA CON PROYECTO DE DECRETO POR EL QUE SE EXPIDE LA LEY GENERAL DE ASENTAMIENTOS HUMANOS, ORDENAMIENTO TERRITORIAL Y DESARROLLO URBANO, Y SE REFORMA EL ARTÍCULO 3° DE LA LEY DE PLANEACIÓN.

- VIII. El fortalecimiento de las administraciones públicas estatales y municipales para el Desarrollo Urbano;
- IX. La modernización de los sistemas catastrales y registrales de la propiedad inmobiliaria en los Centros de Población;
- X. La adecuación y actualización de las disposiciones jurídicas locales en materia de Desarrollo Urbano;
- XI. El impulso a las tecnologías de información y comunicación, educación, investigación y capacitación en materia de Desarrollo Urbano;
- XII. La aplicación de tecnologías que preserven y restauren el equilibrio ecológico, protejan al ambiente, impulsen las acciones de adaptación y mitigación al cambio climático, reduzcan los costos y mejoren la calidad de la urbanización;
- XIII. Promover la construcción y adecuación de la infraestructura, el equipamiento y los Servicios Urbanos que requiera toda la población en condición de vulnerabilidad, así como de los sistemas de Movilidad, que promuevan la inclusión; y
- XIV. La protección, mejoramiento y ampliación de los espacios públicos de calidad para garantizar el acceso universal a zonas verdes y espacios públicos seguros, inclusivos y accesibles.

Artículo 102. Sin perjuicio de lo establecido por las disposiciones en materia financiera, las entidades federativas y municipios, para estar en posibilidad de ser sujetos de financiamiento para el desarrollo de los proyectos que incidan en el ámbito de competencia de la presente Ley, deberán cumplir con lo establecido por la Ley de Disciplina Financiera de la Entidades Federativas y los Municipios, así como presentar a las instituciones de crédito el instrumento expedido por la autoridad competente, a través del cual se determine que el proyecto cumple con la legislación y los planes o programas en materia de desarrollo urbano.

Asimismo, las secretarías de Hacienda y Crédito Público y de Desarrollo Agrario, Territorial y Urbano se coordinarán a efecto de que las acciones e inversiones de las



DICTAMEN DE LA COMISIÓN DE DESARROLLO URBANO Y ORDENAMIENTO TERRITORIAL, A LA MINUTA CON PROYECTO DE DECRETO POR EL QUE SE EXPIDE LA LEY GENERAL DE ASENTAMIENTOS HUMANOS, ORDENAMIENTO TERRITORIAL Y DESARROLLO URBANO, Y SE REFORMA EL ARTÍCULO 3° DE LA LEY DE PLANEACIÓN.

dependencias y entidades de la Administración Pública Federal cumplan, en su caso, con lo dispuesto en esta Ley y en las demás aplicables en la materia. Para el despliegue, instalación, construcción, mantenimiento y modificación de infraestructura de telecomunicaciones y radiodifusión, se coordinarán con la Secretaría de Comunicaciones y Transportes.

Artículo 103. La planeación de las obras públicas y de los servicios relacionados con las mismas deberá ajustarse a lo dispuesto en el presente ordenamiento, así como a los planes y programas de ordenamiento territorial, de Desarrollo Urbano y Desarrollo Metropolitano

TÍTULO DÉCIMO TERCERO DE LA DENUNCIA CIUDADANA Y LAS SANCIONES

Capítulo Primero De la Denuncia Ciudadana

Artículo 104. Las entidades federativas, en el ámbito de sus respectivas jurisdicciones, promoverán mecanismos de contraloría o vigilancia social, donde participen los vecinos, usuarios, instituciones académicas, organizaciones sociales, colegios de profesionistas y los institutos y observatorios, en el cumplimiento y ejecución de normas oficiales mexicanas, de los planes y programas a que se refiere esta Ley, aplicando los principios establecidos en ésta, y en su caso denunciando ante la instancia de procuración de ordenamiento territorial cualquier violación a la normatividad aplicable.

Artículo 105. Toda persona, física o moral, podrá denunciar ante la instancia de procuración de ordenamiento territorial u otras autoridades locales todo hecho, acto u omisión que contravenga las disposiciones de esta Ley, las leyes estatales en la materia, las normas oficiales mexicanas o los planes o programas a que se refiere el esta Ley. Igualmente tendrán derecho a exigir que se apliquen las medidas de seguridad y sanciones procedentes y solicitar ser representados ante las autoridades administrativas y jurisdiccionales que corresponda.

Artículo 106. La denuncia ciudadana podrá ejercitarse por cualquier persona, bastando que se presente por escrito o en medio electrónico y contenga:



DICTAMEN DE LA COMISIÓN DE DESARROLLO URBANO Y ORDENAMIENTO TERRITORIAL, A LA MINUTA CON PROYECTO DE DECRETO POR EL QUE SE EXPIDE LA LEY GENERAL DE ASENTAMIENTOS HUMANOS, ORDENAMIENTO TERRITORIAL Y DESARROLLO URBANO, Y SE REFORMA EL ARTÍCULO 3° DE LA LEY DE PLANEACIÓN.

- I. El nombre o razón social, domicilio, teléfono si lo tiene, del denunciante y, en su caso, de su representante legal;
- II. Los actos, hechos u omisiones denunciados;
- III. Los datos que permitan identificar al presunto infractor, y
- IV. Las pruebas que en su caso ofrezca el denunciante.

No se admitirán a trámite denuncias notoriamente improcedentes o infundadas, aquéllas en las que se advierta mala fe, carencia de fundamento o inexistencia de petición, lo cual se notificará al denunciante.

Artículo 107. Las autoridades y servidores públicos involucrados en asuntos denunciados, o que por razón de sus funciones o actividades puedan proporcionar información pertinente, deberán cumplir en sus términos con las peticiones que la autoridad les formule en tal sentido.

Las autoridades y servidores públicos a los que se les solicite información o documentación que se estime con carácter reservado, conforme a lo dispuesto en la legislación aplicable, lo comunicarán a la autoridad competente. En este supuesto, dicha autoridad deberá manejar la información proporcionada bajo la más estricta confidencialidad.

Artículo 108. Sin perjuicio de las sanciones penales o administrativas que procedan, toda persona que cause daños o efectos negativos al ordenamiento territorial, Asentamientos Humanos o al Desarrollo Urbano, será responsable y estará obligada a reparar los daños causados, de conformidad con la legislación civil aplicable.

Cuando por infracción a las disposiciones de esta Ley, las leyes estatales, las normas oficiales mexicanas o a los planes y programas de la materia se hubieren ocasionado daños o perjuicios, las personas interesadas podrán solicitar a la autoridad competente, la formulación de un dictamen técnico al respecto, el cual tendrá valor de prueba, en caso de ser presentado en juicio.



DICTAMEN DE LA COMISIÓN DE DESARROLLO URBANO Y ORDENAMIENTO TERRITORIAL, A LA MINUTA CON PROYECTO DE DECRETO POR EL QUE SE EXPIDE LA LEY GENERAL DE ASENTAMIENTOS HUMANOS, ORDENAMIENTO TERRITORIAL Y DESARROLLO URBANO, Y SE REFORMA EL ARTÍCULO 3° DE LA LEY DE PLANEACIÓN.

La legislación estatal establecerá el régimen de responsabilidades y de reparación de daños aplicable a toda persona que cause perjuicios o efectos negativos al ordenamiento territorial, a los Asentamientos Humanos, al Desarrollo Urbano o a sus infraestructuras, edificaciones e instalaciones.

Capítulo Segundo

Del Régimen Sancionatorio y de Nulidades

Artículo 109. La violación a esta Ley, a las leyes estatales en la materia y a los planes o programas a que se refiere este ordenamiento, por parte de cualquier servidor público, dará origen a la responsabilidad y sanciones, en los términos que establece la legislación en la materia.

Artículo 110. No surtirán efectos los actos, convenios, contratos relativos a la propiedad o cualquier otro derecho relacionado con el aprovechamiento de áreas y predios que contravengan esta Ley, la legislación estatal en la materia y los planes o programas a que se refiere este ordenamiento.

Artículo 111. Serán de nulidad los actos, convenios y contratos relativos a la propiedad o cualquier otro derecho relacionado con la utilización de áreas y predios que:

I. Contravengan las disposiciones de los planes o programas de Desarrollo Urbano en cualquiera de sus modalidades, así como a las Provisiones, Usos de suelo, Reservas o Destinos que establezcan;

II. No contengan las inserciones relacionadas con las autorizaciones, licencias o permisos para la Acción Urbanística que proceda;

III. Los actos jurídicos de traslación de dominio que se realicen sin respetar el derecho de preferencia a que se refiere el artículo 84 de esta Ley.

La nulidad a que se refiere este artículo, será declarada por las autoridades competentes. Dicha nulidad podrá ser solicitada por la instancia de procuración de justicia mediante el ejercicio de la denuncia popular o a través de los procedimientos administrativos regulados en la legislación local.



DICTAMEN DE LA COMISIÓN DE DESARROLLO URBANO Y ORDENAMIENTO TERRITORIAL, A LA MINUTA CON PROYECTO DE DECRETO POR EL QUE SE EXPIDE LA LEY GENERAL DE ASENTAMIENTOS HUMANOS, ORDENAMIENTO TERRITORIAL Y DESARROLLO URBANO, Y SE REFORMA EL ARTÍCULO 3° DE LA LEY DE PLANEACIÓN.

Artículo 112. Los notarios y demás fedatarios públicos con facultades para ello, podrán autorizar definitivamente el instrumento público correspondiente a actos, convenios o contratos relacionados con la propiedad, posesión o derechos reales, en regímenes de derecho privado, público o social, previa comprobación de la existencia de las constancias, autorizaciones, permisos o licencias que las autoridades competentes expidan en relación con la utilización o disposición de áreas o predios, de conformidad con lo previsto en esta Ley, la legislación estatal de Desarrollo Urbano y otras disposiciones jurídicas aplicables; mismas que deberán ser señaladas o insertadas en los instrumentos públicos respectivos.

Así mismo, tendrán la obligación de insertar en las escrituras de transmisión de propiedad en que intervengan, cláusula especial en la que se hagan constar, las obligaciones de respetar los planes o programas a los que se refiere esta Ley, en especial el uso o destino del predio objeto de tales actos, y el respeto a la definición de Área Urbanizable.

Artículo 113. No surtirán efectos los permisos, autorizaciones o licencias que contravengan lo establecido en los planes o programas de Desarrollo Urbano.

No podrá inscribirse ningún acto, convenio, contrato o afectación en los registros públicos de la propiedad o en los catastros, que no se ajuste a lo dispuesto en la legislación de Desarrollo Urbano y en los planes o programas aplicables en la materia.

Los certificados parcelarios otorgados por el Registro Agrario Nacional o cualquier otro derecho relacionado con la utilización de predios de ejidos o comunidades, deberán contener las cláusulas relativas a la utilización de áreas y predios establecidos en los planes o programas de Desarrollo Urbano vigentes y aplicables a la zona respectiva.

Artículo 114. Las inscripciones de los registros públicos de la propiedad, así como las cédulas catastrales, deberán especificar en su contenido los datos precisos de la Zonificación, limitaciones, restricciones y reglas de aprovechamiento contenidas en los planes y programas de Desarrollo Urbano que apliquen a la propiedad inmobiliaria.



DICTAMEN DE LA COMISIÓN DE DESARROLLO URBANO Y ORDENAMIENTO TERRITORIAL, A LA MINUTA CON PROYECTO DE DECRETO POR EL QUE SE EXPIDE LA LEY GENERAL DE ASENTAMIENTOS HUMANOS, ORDENAMIENTO TERRITORIAL Y DESARROLLO URBANO, Y SE REFORMA EL ARTÍCULO 3° DE LA LEY DE PLANEACIÓN.

Artículo 115. Las dependencias y entidades de la Administración Pública Federal sujetarán la ejecución de sus programas de inversión y de obra a las políticas de ordenamiento territorial de los Asentamientos Humanos y a los planes o programas de Desarrollo Urbano.

Artículo 116. Las autoridades que expidan los planes o programas municipales de Desarrollo Urbano, de Centros de Población y los derivados de éstos, que no gestionen su inscripción; así como las y los jefes de las oficinas de registro que se abstengan de llevarla a cabo o la realicen con deficiencia, serán sancionados conforme a las disposiciones jurídicas aplicables.

Artículo 117. En el supuesto de que no se atiendan las recomendaciones a que se refiere esta Ley, la Secretaría podrá hacer del conocimiento público su incumplimiento y, en su caso, aplicar las medidas correctivas que se hayan establecido en los convenios o acuerdos respectivos y que se deriven de las disposiciones jurídicas aplicables.

Artículo 118. Quienes propicien o permitan la ocupación irregular de áreas y predios en los Centros de Población, autoricen indebidamente el Asentamiento Humano o construcción en zonas de riesgo, en polígonos de protección, salvaguarda y amortiguamiento en torno a la infraestructura o equipamientos de seguridad nacional o de protección en derechos de vía o zonas federales, o que no respeten la definición de Área Urbanizable contenida en este ordenamientos se harán acreedores a las sanciones administrativas, civiles y penales aplicables.

Artículo 119. Las autoridades de los tres órdenes de gobierno tendrán la obligación de resguardar los expedientes de las autorizaciones y procedimientos administrativos donde intervengan en materia del Desarrollo Urbano, así como proporcionar la información correspondiente a cualquier solicitante, con las reglas y salvaguardas de la legislación de transparencia y acceso a la información pública gubernamental.

ARTÍCULO SEGUNDO.- Se reforma el artículo 3° de la de la Ley de Planeación, para quedar como sigue:



DICTAMEN DE LA COMISIÓN DE DESARROLLO URBANO Y ORDENAMIENTO TERRITORIAL, A LA MINUTA CON PROYECTO DE DECRETO POR EL QUE SE EXPIDE LA LEY GENERAL DE ASENTAMIENTOS HUMANOS, ORDENAMIENTO TERRITORIAL Y DESARROLLO URBANO, Y SE REFORMA EL ARTÍCULO 3° DE LA LEY DE PLANEACIÓN.

Artículo 3°. Para los efectos de esta Ley se entiende por planeación nacional de desarrollo la ordenación racional y sistemática de acciones que, en base al ejercicio de las atribuciones del Ejecutivo Federal en materia de regulación y promoción de la actividad económica, social, política, cultural, de protección al ambiente y aprovechamiento racional de los recursos naturales así como de ordenamiento territorial de los asentamientos humanos y desarrollo urbano, tiene como propósito la transformación de la realidad del país, de conformidad con las normas, principios y objetivos que la propia Constitución y la ley establecen.

ARTÍCULOS TRANSITORIOS

PRIMERO. El presente Decreto entrará en vigor al día siguiente de su publicación en el Diario Oficial de la Federación.

SEGUNDO. Se abroga la Ley General de Asentamientos Humanos publicada en el Diario Oficial de la Federación el 21 de julio de 1993 y se derogan todas las disposiciones legales y reglamentarias que se opongan a lo establecido en la presente Ley.

TERCERO. En un plazo de un año contado a partir de la entrada en vigor del presente Decreto, las autoridades de los tres órdenes de gobierno deberán **crear o** adecuar todas las disposiciones legales y reglamentarias relacionadas con los contenidos de este instrumento.

En el caso de la Ciudad de México, la Legislatura de la Ciudad de México, las autoridades del gobierno central y de las Demarcaciones Territoriales correspondientes, deberán efectuar las adecuaciones legislativas y reglamentarias de conformidad con lo dispuesto en el artículo 122 de la Constitución Política de los Estados Unidos Mexicanos y con las disposiciones de la Constitución de la Ciudad de México una vez que entren en vigor.

CUARTO. En un plazo de seis meses contado a partir de la entrada en vigor de este Decreto, el Congreso de la Unión deberá reformar las disposiciones legales correspondientes con el objeto de ampliar las facultades de la Procuraduría Agraria, a fin de garantizar la procuración de la defensa de los derechos humanos vinculados al ordenamiento territorial.



DICTAMEN DE LA COMISIÓN DE DESARROLLO URBANO Y ORDENAMIENTO TERRITORIAL, A LA MINUTA CON PROYECTO DE DECRETO POR EL QUE SE EXPIDE LA LEY GENERAL DE ASENTAMIENTOS HUMANOS, ORDENAMIENTO TERRITORIAL Y DESARROLLO URBANO, Y SE REFORMA EL ARTÍCULO 3° DE LA LEY DE PLANEACIÓN.

QUINTO. En un plazo de dos años contado a partir de la entrada en vigor de este Decreto, se formularán, o adecuarán los planes y programas de desarrollo urbano de los centros de población mayores a cien mil habitantes, así como los planes nacional, estatales y metropolitanos, incluyendo todos los nuevos instrumentos de gestión a los que alude esta Ley, incluidos de manera primordial los instrumentos de participación democrática y ciudadana contenidos en el Título Décimo Primero de la Ley que se expide.

Los registros públicos de la propiedad, los catastros y el Registro Agrario Nacional estarán a lo señalado en los artículos 60, 111 y 112 del presente Decreto, una vez que sean adecuados los planes y programas mencionados en el párrafo anterior.

SEXTO. En un plazo de seis meses a partir de la entrada en vigor de este Decreto, el titular de la Secretaría, por conducto de la Secretaría de Desarrollo Agrario, Territorial y Urbano deberá convocar a la sesión de instalación del Consejo Nacional de Ordenamiento Territorial y Desarrollo Urbano.

Los gobiernos locales y municipales, convocarán en el mismo plazo a las sesiones de instalación de los Consejos Locales y Municipales de Ordenamiento Territorial, Desarrollo Urbano y Metropolitano.

SÉPTIMO. En un plazo no mayor de seis meses a partir de la entrada en vigor de este Decreto, la Secretaría de Desarrollo Agrario, Territorial y Urbano, emitirá los lineamientos para la integración y funcionamiento del Consejo Nacional.

OCTAVO. En un plazo de un año contado a partir de la entrada en vigor de este Decreto, la Secretaría de Desarrollo Agrario, Territorial y Urbano, expedirá los lineamientos en materia de equipamiento, infraestructura y vinculación con el entorno, a que se sujetarán las acciones de suelo financiadas con recursos federales, así como las de los organismos que financien vivienda para los trabajadores de acuerdo con el artículo 8, fracción IV de la presente Ley.

NOVENO. En un plazo de un año contado a partir de la entrada en vigor de esta Decreto, la Secretaría de Desarrollo Agrario, Territorial y Urbano, emitirá los criterios y lineamientos normativos para la delimitación territorial de las zonas metropolitanas y conurbaciones. Asimismo, en el mismo plazo, la Secretaría emitirá los lineamientos



DICTAMEN DE LA COMISIÓN DE DESARROLLO URBANO Y ORDENAMIENTO TERRITORIAL, A LA MINUTA CON PROYECTO DE DECRETO POR EL QUE SE EXPIDE LA LEY GENERAL DE ASENTAMIENTOS HUMANOS, ORDENAMIENTO TERRITORIAL Y DESARROLLO URBANO, Y SE REFORMA EL ARTÍCULO 3° DE LA LEY DE PLANEACIÓN.

a través de los cuales se establecerán los métodos y procedimientos para medir y asegurar que los proyectos y acciones vinculados con las materias de interés metropolitano, cumplan con su objetivo, de acuerdo con los artículos 8, fracción XVI y 35 de la Ley que se expide.

DÉCIMO. En un plazo de seis meses, la Secretaría de Desarrollo Agrario, Territorial y Urbano creará e iniciará las operaciones del sistema de información territorial y urbano de acuerdo al artículo 97 de la Ley que se expide.

DÉCIMO PRIMERO. En un plazo de seis meses a partir de la entrada en vigor de este Decreto, la Secretaría de Desarrollo Agrario, Territorial y Urbano, establecerá los lineamientos para la certificación de especialistas en gestión territorial, que coadyuven y tengan una participación responsable en el proceso de evaluación del impacto territorial, así como en otros temas para el cumplimiento y aplicación del presente ordenamiento, de acuerdo con el artículo 95 de la Ley que se expide.

DÉCIMO SEGUNDO. En un plazo de un año contado a partir de la entrada en vigor de este Decreto, las legislaturas locales adecuarán sus códigos penales para que se configuren como delitos las conductas de los sujetos privados o públicos que promuevan o se beneficien con la ocupación irregular de áreas o predios de conformidad con los artículos 10, fracción XII y 118 de la Ley que se expide.

DÉCIMO TERCERO. En un plazo no mayor a un año a partir de la entrada en vigor de este Decreto, el Congreso de la Unión deberá adecuar las disposiciones legales para establecer las sanciones a quienes autoricen, ordenen, edifiquen o realicen obras de infraestructura y asentamientos humanos en zonas de riesgo.

DÉCIMO CUARTO. En un plazo no mayor a seis meses a partir de la entrada en vigor de este Decreto, el Congreso de la Unión deberá realizar las adecuaciones a la Ley del Sistema Nacional de Información Estadística y Geográfica que incorpore el Subsistema Nacional de Ordenamiento Territorial y Urbano.

DÉCIMO QUINTO. Las erogaciones que se generen con motivo de la entrada en vigor del presente Decreto para la Secretaría de Desarrollo Agrario, Territorial y Urbano, se cubrirán con cargo a su presupuesto aprobado para el presente ejercicio fiscal y los subsecuentes.



DICTAMEN DE LA COMISIÓN DE DESARROLLO URBANO Y ORDENAMIENTO TERRITORIAL, A LA MINUTA CON PROYECTO DE DECRETO POR EL QUE SE EXPIDE LA LEY GENERAL DE ASENTAMIENTOS HUMANOS, ORDENAMIENTO TERRITORIAL Y DESARROLLO URBANO, Y SE REFORMA EL ARTÍCULO 3° DE LA LEY DE PLANEACIÓN.






Asimismo, las Entidades Federativas deberán realizar las previsiones y adecuaciones presupuestales necesarias para dar cumplimiento a las obligaciones establecidas en **el presente Decreto**.







En la Cámara de Diputados del Honorable Congreso de la Unión, Ciudad de México a 12 de octubre dos mil dieciséis.



DICTAMEN DE LA COMISIÓN DE DESARROLLO URBANO Y ORDENAMIENTO TERRITORIAL, A LA MINUTA CON PROYECTO DE DECRETO POR EL QUE SE EXPIDE LA LEY GENERAL DE ASENTAMIENTOS HUMANOS, ORDENAMIENTO TERRITORIAL Y DESARROLLO URBANO, Y SE REFORMA EL ARTÍCULO 3° DE LA LEY DE PLANEACIÓN.






COMISIÓN DE DESARROLLO URBANO Y ORDENAMIENTO TERRITORIAL




		A Favor	En Contra	Abstención
1	Dip. Pablo Bedolla López Presidente			
2	Dip. Edgardo Melhem Salinas Secretario			
3	Dip. Juan Antonio Meléndez Ortega Secretario			
4	Dip. Edgar Romo García Secretario			
5	Dip. Maricela Serrano Hernández Secretaria			
6	Dip. Juan Corral Mier Secretario			

		A Favor	En Contra	Abstención
7	Dip. Federico Döring Casar Secretario			
8	Dip. Ricardo Ángel Barrientos Ríos Secretario			
9	Dip. Ana Leticia Carrera Hernández Secretaria	no válido 		El sentido de mi voto es ser 
10	Dip. Juan Romero Tenorio Secretario			
11	Dip. Gabriel Casillas Zanatta Integrante			
12	Dip. Víctor Manuel Giorgana Jiménez Integrante			



DICTAMEN DE LA COMISIÓN DE DESARROLLO URBANO Y ORDENAMIENTO TERRITORIAL, A LA MINUTA CON PROYECTO DE DECRETO POR EL QUE SE EXPIDE LA LEY GENERAL DE ASENTAMIENTOS HUMANOS, ORDENAMIENTO TERRITORIAL Y DESARROLLO URBANO, Y SE REFORMA EL ARTÍCULO 3° DE LA LEY DE PLANEACIÓN.

		A Favor	En Contra	Abstención
13	Dip. Sara Latife Ruíz Chávez Integrante			
14	Dip. María Soledad Sandoval Martínez Integrante			
15	Dip. Víctor Manuel Silva Tejeda Integrante			
16	Dip. Beatriz Vélez Núñez Integrante			
17	Dip. Luis Gilberto Marrón Agustín Integrante			
18	Dip. Leticia Amparano Gámez Integrante			

		A Favor	En Contra	Abstención
19	Dip. María García Pérez Integrante			
20	Dip. Francisco José Gutiérrez de Velasco Urtaza Integrante			
21	Dip. Ángel Il Alanís Pedraza Integrante			
22	Dip. Luis Maldonado Venegas Integrante			
23	Dip. Leonardo Rafael Guirao Aguilar Integrante			
24	Dip. Blandina Ramos Ramírez Integrante			



DICTAMEN DE LA COMISIÓN DE DESARROLLO URBANO Y ORDENAMIENTO TERRITORIAL, A LA MINUTA CON PROYECTO DE DECRETO POR EL QUE SE EXPIDE LA LEY GENERAL DE ASENTAMIENTOS HUMANOS, ORDENAMIENTO TERRITORIAL Y DESARROLLO URBANO, Y SE REFORMA EL ARTÍCULO 3° DE LA LEY DE PLANEACIÓN.

		A Favor	En Contra	Abstención
25	Dip. Jonadab Martínez García Integrante			

Cámara de Diputados del Honorable Congreso de la Unión, LXIII Legislatura**Junta de Coordinación Política**

Diputados: Francisco Martínez Neri, presidente, PRD; César Camacho Quiroz, PRI; Marko Antonio Cortés Mendoza, PAN; Jesús Sesma Suárez, PVEM; Norma Rocío Nahle García, MORENA; José Clemente Castañeda Hoeflich, MOVIMIENTO CIUDADANO; Luis Alfredo Valles Mendoza, NUEVA ALIANZA; Alejandro González Murillo, PES.

Mesa Directiva

Diputados: Edmundo Javier Bolaños Aguilar, presidente; vicepresidentes, María Guadalupe Murguía Gutiérrez, PAN; Gloria Himelda Félix Niebla, PRI; Jerónimo Alejandro Ojeda Anguiano, PRD; Sharon María Teresa Cuenca Ayala, PVEM; secretarios, Raúl Domínguez Rex, PRI; Alejandra Noemí Reynoso Sánchez, PAN; Isaura Ivanova Pool Pech, PRD; Andrés Fernández del Valle Laisequilla, PVEM; Ernestina Godoy Ramos, MORENA; Verónica Delgadillo García, MOVIMIENTO CIUDADANO; María Eugenia Ocampo Bedolla, NUEVA ALIANZA; Ana Guadalupe Perea Santos, PES.

Secretaría General**Secretaría de Servicios Parlamentarios****Gaceta Parlamentaria de la Cámara de Diputados**

Director: Juan Luis Concheiro Bórquez, **Edición:** Casimiro Femat Saldívar, Ricardo Águila Sánchez, Antonio Mariscal Pioquinto.

Apoyo Documental: Dirección General de Proceso Legislativo. **Domicilio:** Avenida Congreso de la Unión, número 66, edificio E, cuarto nivel, Palacio Legislativo de San Lázaro, colonia El Parque, CP 15969. Teléfono: 5036 0000, extensión 54046. **Dirección electrónica:** <http://gaceta.diputados.gob.mx/>