

Cronología de eventos

Cobertura CADENA 2011 - CHIHUAHUA

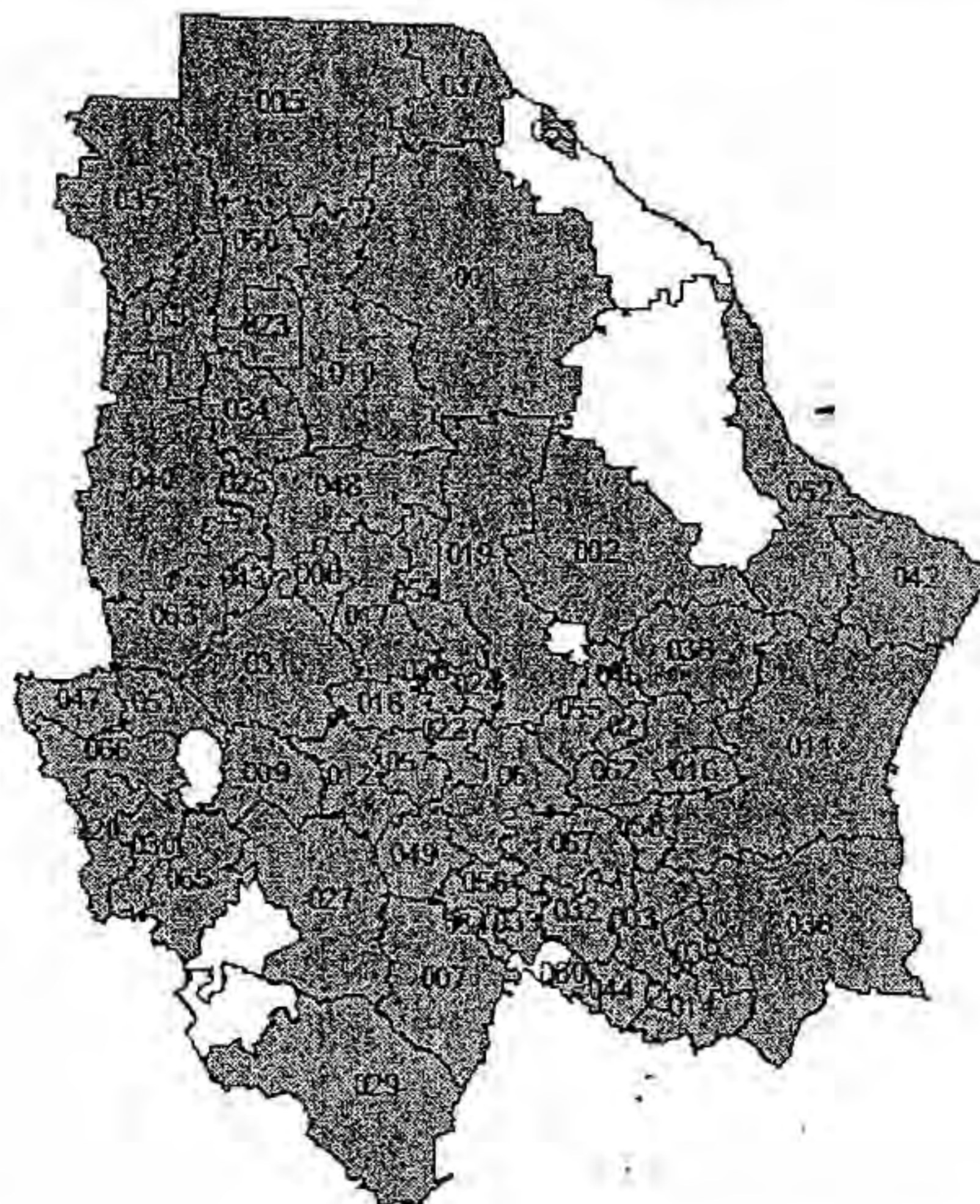


Folio 300580
Seguro Agrícola
Catastráfico

Periodo de vigencia:
01/05/2011 al 10/11/2011
Anexo Técnico del CCM:
13/05/2011

Fecha de solicitud:
29/03/2011
Radicación de recursos:
16/06/2011

Acuerdo de la CD:
06/08E-28/04/2011



Cultivo Asegurado	Superficie Asegurada	Suma Asegurada
Anuales PV Temporal (Avena, Frijol, Maíz, Sorgo)		
Anuales PV Riego Algodón, Cacahuate, Chile, Frijol, Maíz y Sorgo)	223,911.58 ha.	\$302,344,680.00
Perennes (Nogal)		

Riesgos Cubiertos	Parámetros Técnicos	Prima Promedio Estatal
Lluvia, granizo, heladas, viento, sequía.	Maíz Temporal 500 kg/ha. Avena Temporal 330 a 600 kg/ha. Sorgo Temporal 250 a 349 kg/ha. Frijol Temporal 146 a 196 kg/ha. Maíz Riego 2,963 kg/ha. Sorgo Riego 1,573 a 1,658 kg/ha. Frijol Riego 500 kg/ha. Algodón Riego 850 a 1,232 kg/ha. Chile Riego 7,411 a 9,000 kg/ha. Cacahuate Riego 1,000 kg/ha. Nogal 300 a 445 kg/ha.	11,8%

Monto de Prima

Federal: \$28,328,769.96

Estatal: \$7,529,309.09

Total: \$35,858,079.05

Cultivo Indemnizado	Superficie Indemnizada	Suma Indemnizada
Ninguno	0.00 ha.	\$0.00

Productores Indemnizados: 0

Municipios Apoyados

001.- Ahumada
 002.- Aldama
 003.- Allende
 005.- Ascensión
 006.- Bachíniva
 007.- Balleza
 009.- Bocoyna
 010.- Buenaventura
 011.- Camargo
 012.- Carichí
 013.- Casas Grandes
 014.- Coronado
 016.- La Cruz
 017.- Cuauhtémoc
 018.- Cusihuiriachi
 019.- Chihuahua
 020.- Chinipas
 021.- Delicias
 022.- Dr. Belisario Domínguez
 023.- Galeana

024.- Santa Isabel
 025.- Gómez Farías
 026.- Gran Morelos
 027.- Guachochi
 029.- Guadalupe y Calvo
 030.- Guazapares
 031.- Guerrero
 032.- Hidalgo del Parral
 033.- Huejotitán
 034.- Ignacio Zaragoza
 035.- Janos
 036.- Jiménez
 037 Juárez
 038 Julimes
 039 López
 040 Madera
 042 Manuel Benavides
 043 Matachí
 044 Matamoros
 045 Meoqui

047 Moris
 048 Namiquipa
 049 Nonoava
 050 Nuevo Casas Grandes
 051 Ocampo
 052 Ojinaga
 053 Praxedis G. Guerrero
 054 Riva Palacio
 055 Rosales
 056 Rosario
 057 San Francisco de Borja
 058 San Francisco de Conchos
 060 Santa Bárbara
 061 Satevó
 062 Saucillo
 063 Temósachi
 064 El Tule
 065 Urique
 066 Uruachi
 067 Valle de Zaragoza



Vivir Mejor



SAGARPA

SECRETARÍA DE AGRICULTURA,
GANADERÍA, DESARROLLO RURAL,
PESCA Y ALIMENTACIÓN

sagarpa.gob.mx

PROGRAMA DE PREVENCIÓN Y MANEJO DE RIESGOS

COMPONENTE ATENCIÓN A DESASTRES NATURALES EN EL SECTOR AGROPECUARIO Y PESQUERO

CADENA

Contacto

Imprimir

Ayuda

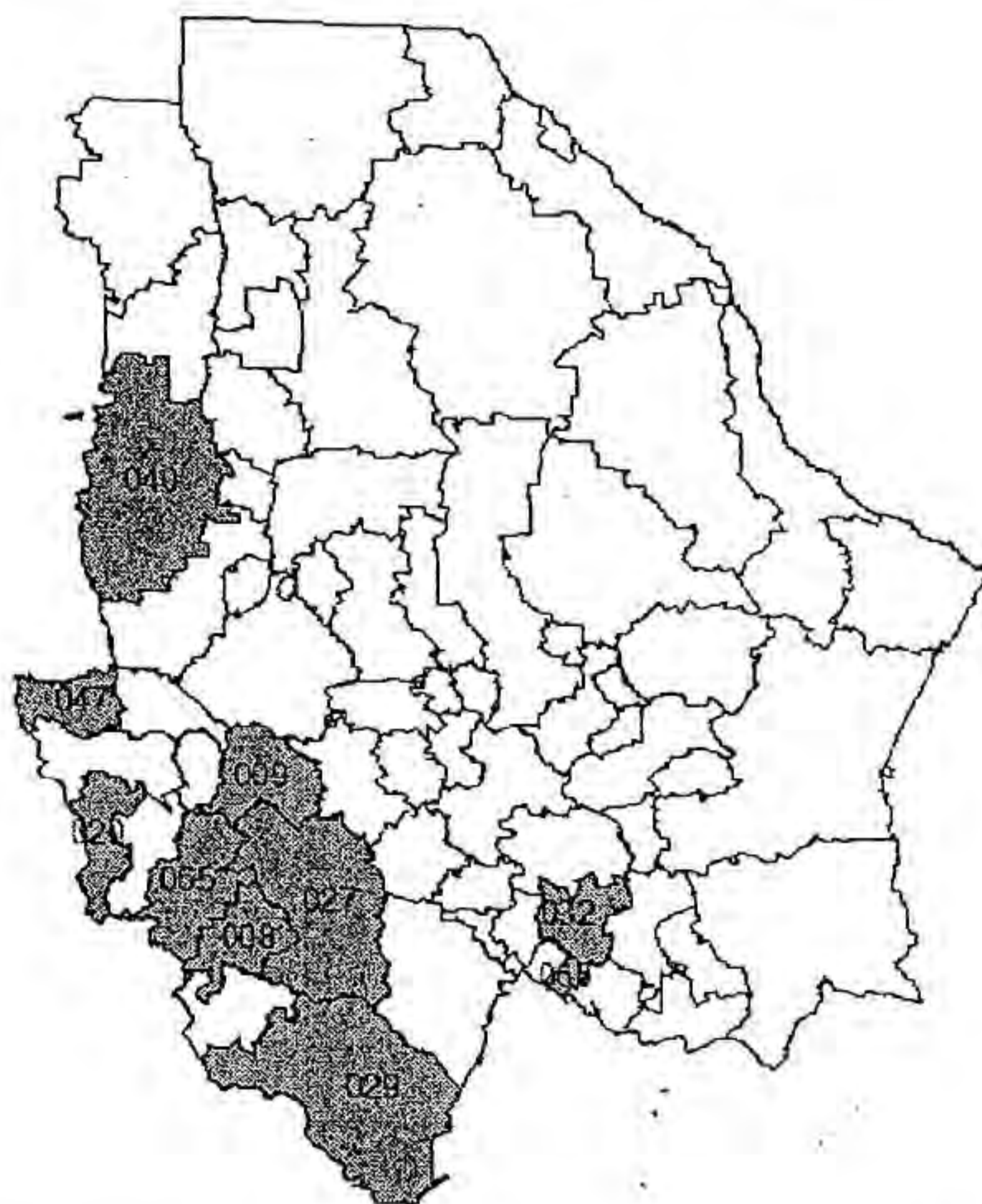
Regresar

Salir

Cronología de eventos

Cobertura PACC 2011 - CHIHUAHUA

	Folio 300636	Período de vigencia	Fecha de solicitud:	Acuerdo de la CD:
	Adhesión Seguro Agrícola Catastrófico	01/05/2011 al 25/10/2011	25/05/2011	24/08E-28/04/2011
	Anexo Técnico del CCM:	25/10/2011	Radicación de recursos:	30/05/2011



Cultivo Asegurado	Superficie Asegurada	Suma Asegurada
Anuales PV Temporal (Frijol y Maíz)	10,152.00 ha.	\$12,182,400.00
Riesgos Cubiertos	Parámetros Técnicos	Prima Promedio Estatal
Baja precipitación (sequía) y exceso de humedad	Triggers - niveles mínimos de precipitación por cultivo/estación meteorológica/municipio/periodo.	22.00%
Monto de Prima		
Federal: \$2,266,531.00	Estatad: \$414,569.00	Total: \$2,681,099.00
Cultivo Indemnizado	Superficie Indemnizada	Suma Indemnizada
Ninguno	0.00 ha.	\$0.00
Productores Indemnizados: 0		

Municipios Apoyados

008.- Batopilas
009.- Bacoyna
020.- Chinipas
027.- Guachochi
1

029.- Guadalupe y Calvo
032.- Hidalgo del Parral
040.- Madera
047.- Moris
1

060.- Santa Bárbara
065.- Urique
1
1
1



SAGARPA

SECRETARÍA DE AGRICULTURA,
GANADERÍA, DESARROLLO RURAL,
PESCA Y ALIMENTACIÓN

sagarpa.gob.mx

PROGRAMA DE PREVENCIÓN Y MANEJO DE RIESGOS

COMPONENTE ATENCIÓN A DESASTRES NATURALES EN EL SECTOR AGROPECUARIO Y PESQUERO

CADENA

Contacto

Imprimir

Ayuda

Regresar

Salir



Cronología de eventos

Cobertura PACC 2011 - CHIHUAHUA

	Folio 300636	Periodo de vigencia	Fecha de solicitud:	Acuerdo de la CD:
	Adhesión Seguro Pecuario Catastrófico	01/05/2011 al 30/11/2011	25/05/2011	24/08E-28/04/2011
		Anexo Técnico del CCM:	Radicación de recursos:	
		25/10/2011	27/05/2011	



Especie Asegurada	U.A. Aseguradas	Suma Asegurada
Pecuario (Bovinos)	772,140.00 U.A.	\$463,284,000.00

Riesgos Cubiertos	Parámetros Técnicos	Prima Promedio Estatal
Séquia, exceso de humedad, inundación, onda cálida, heladas, bajas temperaturas, granizo y huracán.	Cubre afectaciones en la disponibilidad de forraje en pastizales naturales. Para estimar la disminución del forraje, el esquema opera a través de índices de vegetación mediante la utilización de sensores remoto (imágenes satelitales). El esquema no requiere de inspección de campo para la evaluación de daños.	6.95%

Monto de Prima		
Federal: \$24,439,763.91	Estatad: \$7,768,369.05	Total: \$32,208,132.96

Especie Indemnizada	U.A. Indemnizadas	Suma Indemnizada
Ninguno	0.00 U.A.	\$0.00

Productores Indemnizados: 0

Municipios Apoyados		
001.- Ahumada	023.- Galeana	046.- Morelos
002.- Aldama	024.- Santa Isabel	047.- Moris
003.- Ailende	025.- Gómez Farías	048.- Namiquipa
004.- Aquiles Serdán	026.- Gran Morelos	049.- Nonoava
005.- Ascensión	027.- Guachochi	050.- Nueva Casas Grandes
	028.- Guadalupe	051.- Ocampo
	030.- Guazapares	052.- Ojinaga

006.- Bachíniva
007.- Balleza
008.- Batopilas
009.- Bocoyna
010.- Buenaventura
011.- Camargo
012.- Carichí
013.- Casas Grandes
014.- Coronado
015.- Coyame del Sotol
016.- La Cruz
017.- Cuauhtémoc
018.- Cusihuiriachi
019.- Chihuahua
020.- Chínipas
021.- Delicias
022.- Dr. Belisario Domínguez

031.- Guerrero
032.- Hidalgo del Parral
033.- Huejotitán
034.- Ignacio Zaragoza
035.- Janos
036.- Jiménez
037.- Juárez
038.- Julimes
039.- López
040.- Madera
041.- Maguarichi
042.- Manuel Benavides
043.- Matachí
044.- Matamoros
045.- Meoqui

053.- Praxedis G. Guerrero
054.- Riva Palacio
055.- Rosales
056.- Rosario
057.- San Francisco de Borja
058.- San Francisco de Conchos
059.- San Francisco del Oro
060.- Santa Bárbara
061.- Satevó
062.- Saucillo
063.- Temósachi
064.- El Tule
065.- Urique
066.- Uruachi
067.- Valle de Zaragoza



Vivir Mejor



SAGARPA

SECRETARÍA DE AGRICULTURA,
GANADERÍA, DESARROLLO RURAL,
PESCA Y ALIMENTACIÓN

sagarpa.gob.mx

PROGRAMA DE PREVENCIÓN Y MANEJO DE RIESGOS

COMPONENTE ATENCIÓN A DESASTRES NATURALES EN EL SECTOR AGROPECUARIO Y PESQUERO

CADENA

Contacto

Imprimir

Ayuda

Regresar

Salir



Cronología de eventos

Cobertura PACC 2011 - COAHUILA



Folio 300586
Seguro Pecuario
Catastrófico

Periodo de vigencia
01/05/2011 al 30/11/2011
Anexo Técnico del CCM:
13/05/2011

Fecha de solicitud:
30/03/2011
Radicación de recursos:
08/06/2011

Acuerdo de la CD:
22/08E-28/04/2011



Especie Asegurada	U.A. Aseguradas	Suma Asegurada
Pecuario (Bovinos y Caprinos)	175,000.00 U.A.	\$105,000,000.00
Riesgos Cubiertos	Parámetros Técnicos	Prima Promedio Estatal
Sequía	Daños de manera conjunta: Estado de carnes del ganado en nivel 3 o menor para bovino y para caprinos del 0 al 1. Disminución de la capacidad de carga de forraje por U.A./ha. determinada en un muestreo aleatorio en capacidad de materia seca.	11.00%
Monto de Prima		
Federal: \$8,662,500.00	Estatal: \$2,887,500.00	Total: \$11,550,000.00
Especie Indemnizada	U.A. Indemnizadas	Suma Indemnizada
Ninguno	0.00 U.A.	\$0.00
Productores Indemnizados: 0		

Municipios Apoyados

001.- Abasolo	014.- Jiménez	027.- Ramos Arizpe
002.- Acuña	015.- Juárez	028.- Sabinas
003.- Allende	016.- La madrid	029.- Sacramento
004.- Arteaga	017.- Matamoros	030.- Saltillo
005.- Candela	018.- Monclova	031.- San Buenaventura
006.- Castaños	019.- Morelos	032.- San Juan de Sabinas
007.- Cuatrociénegas	020.- Múzquiz	033.- San Pedro
008.- Escobedo	021.- Nadadores	034.- Sierra Mojada
009.- Francisco I. Madero	022.- Nava	035.- Torreon
010.- Frontera	023.- Ocampo	036.- Viesca
011.- General Cepeda	024.- Parras	037.- Villa Unión
012.- Guerrero	025.- Piedras Negras	038.- Zaragoza
013.- Hidalgo	026.- Progreso	



SAGARPA

SECRETARÍA DE AGRICULTURA,
GANADERÍA, DESARROLLO RURAL,
PESCA Y ALIMENTACIÓN

sagarpa.gob.mx

PROGRAMA DE PREVENCIÓN Y MANEJO DE RIESGOS

COMPONENTE ATENCIÓN A DESASTRES NATURALES EN EL SECTOR AGROPECUARIO Y PESQUERO

CADENA

Contacto

Imprimir

Ayuda

Regresar

Salir

Cronología de eventos

Cobertura PACC 2011 - DURANGO



Folio 300585
Seguro Agrícola
Catastrófico

Periodo de vigencia
05/05/2011 al 10/11/2011

Fecha de solicitud:
30/03/2011

Acuerdo de la CD:
08/08E-28/04/2011

Anexo Técnico del CCM:
13/05/2011

Radicación de recursos:
05/07/2011



Cultivo Asegurado	Superficie Asegurada	Suma Asegurada
Anuales PV Temporal (Avena Forrajera, Canola, Frijol y Maíz Forrajero)	237,494.68 ha.	\$284,993,616.00
Riesgos Cubiertos	Parámetros Técnicos	Prima Promedio Estatal
Sequía, helada, granizo, Inundación, vientos	Avena Forrajera 550 a 871 Kg/ha Canola 313 Kg/ha Frijol 110 a 210 Kg/ha Maíz Forrajero 550 a 1,800 Kg/ha	9.99%
Monto de Prima		
Federal: \$22,489,599.48	Estatal: \$5,985,187.54	Total: \$28,474,787.02
Cultivo Indemnizado	Superficie Indemnizada	Suma Indemnizada
Ninguno	0.00 ha.	\$0.00

Productores Indemnizados: 0

Municipios Apoyados

01.- Canatlán	14.- Mezquitai	27.- San Juan de Guadalupe
02.- Canelas	16.- Nombre de Dios	28.- San Juan del Río
03.- Coneto de Comonfort	17.- Ocampo	31.- Santa Clara
04.- Cuencame	18.- El Oro	32.- Santiago Papasquiaro
05.- Durango	19.- Otáez	33.- SÚchil
06.- General Simón Bolívar	20.- Pánuco de Coronado	34.- Tamazula
08.- Guadalupe Victoria	21.- Peñón Blanco	35.- Tepehuanes
09.- Guanaceví	22.- Poanas	37.- Topia
10.- Hidalgo	23.- Pueblo Nuevo	38.- Vicente Guerrero
11.- Indé	26.- San Dimas	39.- Nuevo Ideal

Contacto

Imprimir

Ayuda

Regresar

Salir

Cronología de eventos

Cobertura PACC 2011 - DURANGO

	Folio 300585	Periodo de vigencia	Fecha de solicitud:	Acuerdo de la CD:
	Seguro Pecuario Catastrófico	01/05/2011 al 30/11/2011	30/03/2011	23/08E-28/04/2011
		Anexo Técnico del CCM:	Radicación de recursos:	
		13/05/2011	20/06/2011	



Especie Asegurada	U.A. Aseguradas	Suma Asegurada
Pecuario (Bovinos)	171,019.00 U.A.	\$102,614,400.00
Riesgos Cubiertos	Parámetros - Técnicos	Prima Promedio Estatal
Sequia	Daños de manera conjunta: Estado de carnes del ganado en nivel 3 o menor. Disminución de la capacidad de carga de forraje por U.A./ha. determinada en un muestreo aleatorio en capacidad de materia seca.	12.50%
Monto de Prima		
Federal: \$9,999,468.75	Estatad: \$2,826,981.25	Total: \$12,826,450.00
Especie Indemnizada	U.A. Indemnizadas	Suma Indemnizada
Ninguno	0.00 U.A.	\$0.00
Productores Indemnizados: 0		

Municipios Apoyados

001.- CANATLAN	014.- MEZQUITAL	027.- SAN JUAN DE GUADALUPE
002.- CANELAS	015.- NAZAS	028.- SAN JUAN DEL RIO
003.- CONETO DE COMONFORT	016.- NOMBRE DE DIOS	029.- SAN LUIS DEL CORDERO
004.- CUENCAME	017.- OCAMPO	030.- SAN PEDRO DEL GALLO
005.- DURANGO	018.- EL ORO	031.- SANTA CLARA
006.- GENERAL SIMON BOLIVAR	019.- OTAEZ	032.- SANTIAGO PAPANQUIARO
007.- GOMEZ PALACIO	020.- PANUCO DE CORONADO	033.- SUCHIL
008.- GUADALUPE VICTORIA	021.- PEÑON BLANCO	034.- TAMAZULA
009.- GUANACEVI	022.- POANAS	035.- TEPEHUANES
010.- HIDALGO	023.- PUEBLO NUEVO	036.- TLAHUALILO
011.- INDE	024.- RODEO	037.- TOPIA
012.- LERDO	025.- SAN BERNADO	038.- VICENTE GUERRERO
013.- MAPIMI	026.- SAN DIMAS	039.- NUEVO IDEAL



SAGARPA

SECRETARÍA DE AGRICULTURA,
GANADERÍA, DESARROLLO RURAL,
PESCA Y ALIMENTACIÓN

sagarpa.gob.mx

PROGRAMA DE PREVENCIÓN Y MANEJO DE RIESGOS

COMPONENTE ATENCIÓN A DESASTRES NATURALES EN EL SECTOR AGROPECUARIO Y PESQUERO

CADENA

Contacto

Imprimir

Ayuda

Regresar

Salir



Cronología de eventos

Cobertura PACC 2011 - SAN LUIS POTOSÍ

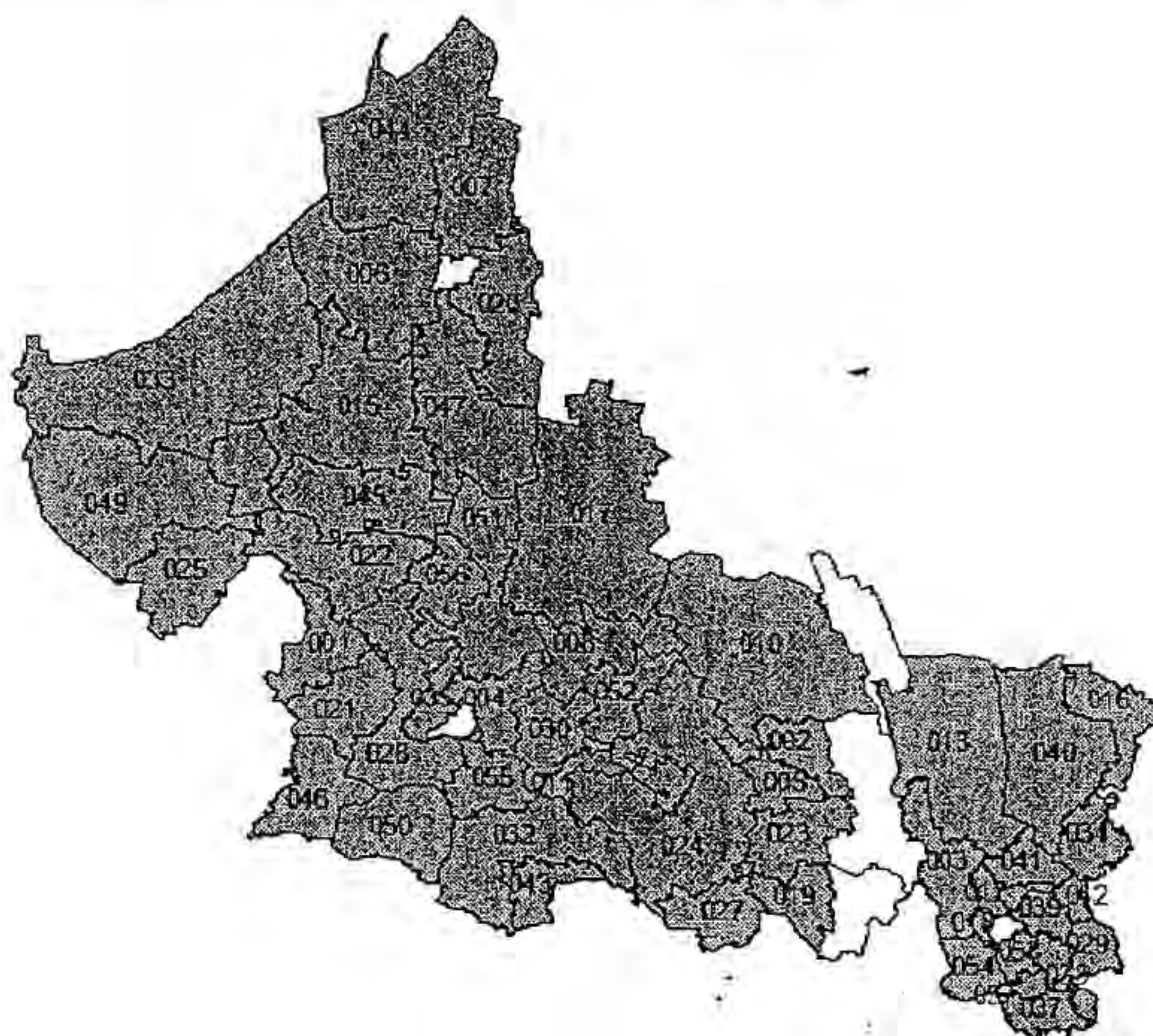


Folio 300588
Seguro Agrícola
Catastrófico

Periodo de vigencia
01/05/2011 al 30/04/2012
Anexo Técnico del CCM:
13/05/2011

Fecha de solicitud:
31/03/2011
Radicación de recursos:
27/06/2011

Acuerdo de la CD:
17/08E-28/04/2011



Cultivo Asegurado	Superficie Asegurada	Suma Asegurada
Anuales PV Temporal (Cacahuete, Cebada, Frijol, Maíz, Sorgo, soya y Trigo)	263,669.31 ha	\$330,585,333.03
Anuales OI Temporal (Frijol, Maíz y Sorgo)		
Perennes Temporal (Café y Naranja)		

Riesgos Cubiertos	Parámetros Técnicos	Prima Promedio Estatal
Sequia, helada, granizada, nevada, lluvia torrencial, inundación, ex. de humedad, tornado, ciclón, terremoto, erupción volcánica, maremoto y movimiento de ladera.	Cacahuete PV Temporal 483 a 573 kg/ha	19.30%
	Cebada PV Temporal 226 kg/ha	
	Frijol PV Temporal 85 a 141 kg/ha	
	Maíz PV Temporal 75 a 638 kg/ha	
	Sorgo PV Temporal 285 a 913 kg/ha	
	Soya PV Temporal 648 kg/ha	
	Trigo PV Temporal 213 kg/ha	
	Frijol OI Temporal 290 a 302 kg/ha	
	Maíz OI Temporal 201 a 667 kg/ha	
	Sorgo OI Temporal 604 a 891 kg/ha	
Café Temporal 236 a 249 kg/ha		
Naranja Temporal 2,190 a 2,299 kg/ha		

Monto de Prima

Federal: \$54,109,191.09	Estatad: \$9,693,778.19	Total: \$63,802,969.27
--------------------------	-------------------------	------------------------

Cultivo Indemnizado	Superficie Indemnizada	Suma Indemnizada
Ninguno	0.00 ha.	\$0.00

Productores Indemnizados: 0

Municipios Apoyados

001.- Ahualulco
 002.- Alaquines
 003.- Aquismon
 004.- Armadillo de Los Infante
 005.- Cardenas
 006.- Catorce
 007.- Cedral
 008.- Cerritos
 010.- Ciudad del Maiz
 011.- Ciudad Fernandez
 012.- Tancanhuitz de Santos
 013.- Ciudad Valles
 015.- Charcas
 016.- Ebano
 017.- Guadalcazar
 018.- Huehuetlan
 019.- Lagunillas
 020.- Matehuala

021.- Mexquitic de Carmona
 022.- Moctezuma
 023.- Rayon
 024.- Rio Verde
 025.- Salinas de Hidalgo
 026.- San Antonio
 027.- San Ciro de Acosta
 028.- San Luis Potosi
 029.- San Martin Chalchicuautila
 030.- San Nicolas Tolentino
 032.- Santa Maria del Rio
 033.- Santo Domingo
 034.- San Vicente Tancuayalab
 035.- Soledad de Graciano Sanchez
 037.- Tamazunchale
 038.- Tampacan
 039.- Tampamolon
 040.- Tamuin

041.- Tanlajas
 042.- Tanquian de Escobedo
 043.- Tierranueva
 044.- Vanegas
 045.- Venado
 046.- Villa de Arriaga
 047.- Villa de Guadalupe
 049.- Villa de Ramos
 050.- Villa de Reyes
 051.- Villa Hidalgo
 052.- Villa de Juarez
 053.- Axtla de Terrazas
 054.- Xilitla
 055.- Zaragoza
 056.- Villa de Arista
 057.- Matlapa

0
0



Vivir Mejor

Contacto


Imprimir


Ayuda

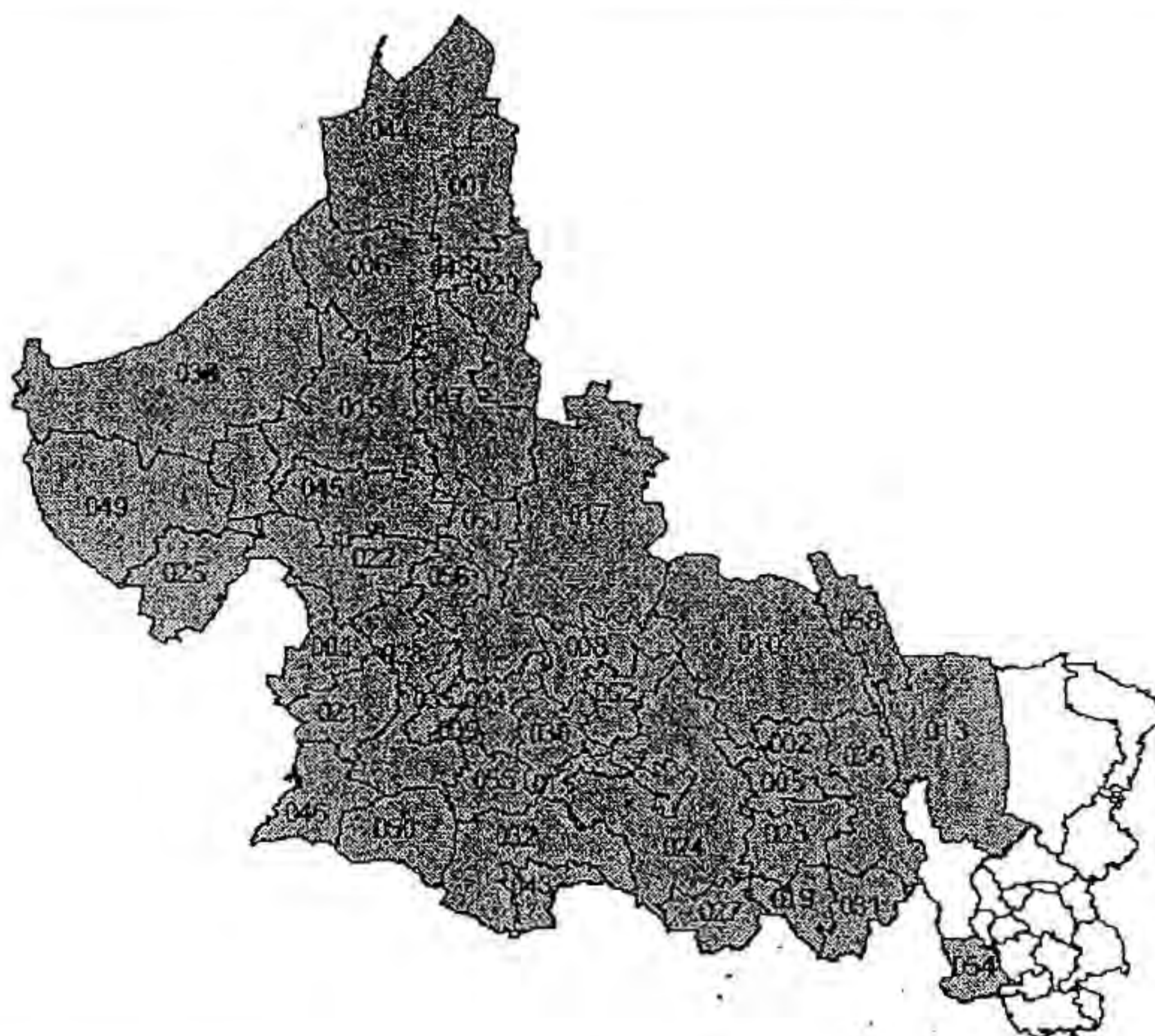
Regresar

Salir

 Cronología de eventos

 Cobertura PACC 2011 - SAN LUIS POTOSÍ

	Folio 300620	Periodo de vigencia	Fecha de solicitud:	Acuerdo de la CD:
	Adhesión Seguro Pecuario Catastrófico	01/05/2011 al 30/11/2011	28/04/2011	24/08E-28/04/2011
	Anexo Técnico del CCM:	31/10/2011	Radicación de recursos:	27/05/2011



Especie Asegurada	U.A. Aseguradas	Suma Asegurada
Pecuario (Bovinos)	217,130.00 U.A.	\$130,278,000.00

Riesgos Cubiertos	Parámetros Técnicos	Prima Promedio Estatal
Sequía, exceso de humedad, inundación, onda cálida, heladas, bajas temperaturas, granizo y huracán.	Cubre afectaciones en la disponibilidad de forraje en pastizales naturales. Para estimar la disminución del forraje, el esquema opera a través de índices de vegetación mediante la utilización de sensores remoto (Imágenes satelitales). El esquema no requiere de inspección de campo para la evaluación de daños.	7.64%

Monto de Prima		
Federal: \$8,455,011.46	Estatal: \$1,503,757.04	Total: \$9,958,768.50

Especie Indemnizada	U.A. Indemnizadas	Suma Indemnizada
Ninguno	0.00 U.A.	\$0.00

Productores Indemnizados: 0

Municipios Apoyados

001.- Ahualulco	020.- Matehuala	043.- Tierra Nueva
002.- Aiaquines	021.- Mexquitic de Carmona	044.- Vanegas
004.- Armadillo de los Infante	022.- Moctezuma	

005.- Cárdenas
006.- Catorce
007.- Cedral
008.- Cerritos
009.- Cerro de San Pedro
010.- Ciudad del Maíz
011.- Ciudad Fernández
013.- Ciudad Valles
015.- Charcas
017.- Guadalcázar
019.- Lagunillas

023.- Rayón
024.- Rioverde
025.- Salinas
027.- San Ciro de Acosta
028.- San Luis Potosí
030.- San Nicolás Tolentino
031.- Santa Catarina
032.- Santa María del Río
033.- Santo Domingo
035.- Soledad de Graciano Sánchez
036.- Tamasopo

045.- Venado
046.- Villa de Arriaga
047.- Villa de Guadalupe
048.- Villa de la Paz
049.- Villa de Ramos
050.- Villa de Reyes
051.- Villa Hidalgo
052.- Villa Juárez
054.- Xilitla
055.- Zaragoza
056.- Villa de Arista
058.- El Naranjo



Vivir Mejor



SAGARPA

SECRETARÍA DE AGRICULTURA,
GANADERÍA, DESARROLLO RURAL,
PESCA Y ALIMENTACIÓN

sagarpa.gob.mx

PROGRAMA DE PREVENCIÓN Y MANEJO DE RIESGOS

COMPONENTE ATENCIÓN A DESASTRES NATURALES EN EL SECTOR AGROPECUARIO Y PESQUERO

CADENA

Contacto

Imprimir


Ayuda

Regresar

Salir

Cronología de eventos

Cobertura PACC 2011 - SINALOA

	Folio 300613	Periodo de vigencia	Fecha de solicitud:	Acuerdo de la CD:
	Adhesión Seguro Agrícola Catastrófico	01/06/2011 al 15/05/2012 Anexo Técnico del CCM: --/--	25/04/2011 Radicación de recursos: 30/05/2011	24/08E-28/04/2011



Cultivo Asegurado	Superficie Asegurada	Suma Asegurada
Anuales PV Temporal (Ajonjolí, Cacahuate, Frijol, Maíz, Sorgo)	142,025.00 ha.	\$170,400,000.00
Anuales OI Temporal (Ajonjolí, Cártamo, Frijol, Garbanzo, Maíz y Sorgo)		

Riesgos Cubiertos	Parámetros Técnicos	Prima Promedio Estatal
Baja precipitación (sequía) y exceso de humedad, huracán, ciclón, tornado o vientos fuertes, inundación, granizo, heladas y bajas temperaturas	Triggers - niveles mínimos de precipitación por cultivo/estación meteorológica/municipio/periodo. Ajonjolí (PV Temporal) 116 a 241 kg/ha. Cacahuate (PV Temporal) 313 a 466 kg/ha. Frijol (PV Temporal) 106 a 212 kg/ha. Maíz (PV Temporal) 215 a 272 kg/ha. Sorgo (PV Temporal) 137 a 446 kg/ha. Ajonjolí (OI Temporal) 167 kg/ha. Cártamo (OI Temporal) 57 a 306 kg/ha.	23.21%

Frijol (OI Temporal) 151 a 288 kg/ha.
 Garbanzo (OI Temporal) 198 a 336 kg/ha.
 Maíz (OI Temporal) 159 a 612 kg/ha.
 Sorgo (OI Temporal) 248 a 466 kg/ha.

Monto de Prima

Federal: \$32,395,231.00	Estatat: \$7,168,941.00	Total: \$39,564,172.00
--------------------------	-------------------------	------------------------

Cultivo Indemnizado	Superficie Indemnizada	Suma Indemnizada
Ninguno	0.00 ha.	\$0.00

Productores Indemnizados: 0

Municipios Apoyados

002.- Angostura
 003.- Badiraguato
 004.- Concordia
 005.- Cosalá

006.- Culiacán
 007.- Choix
 008.- Elota
 010.- El Fuerte

013.- Mocorito
 015.- Salvador Alvarado
 016.- San Ignacio
 017.- Sinaloa



Vivir Mejor

Contacto

Imprimir


Ayuda

Regresar

Salir

 Cronología de eventos

Cobertura PACC 2011 - SINALOA

	Folio 300613	Periodo de vigencia	Fecha de solicitud:	Acuerdo de la CD:
	Adhesión Seguro Pecuario Catastrófico	01/05/2011 al 30/11/2011	25/04/2011	24/08E-28/04/2011
	Anexo Técnico del CCM:		Radicación de recursos:	
	--/--/--		27/05/2011	



Especie Asegurada	U.A. Aseguradas	Suma Asegurada
Pecuario (Bovinos)	15,453.00 U.A.	\$9,271,800.00

Riesgos Cubiertos	Parámetros Técnicos	Prima Promedio Estatal
Sequía, exceso de humedad, inundación, onda cálida, heladas, bajas temperaturas, granizo y huracán.	Cubre afectaciones en la disponibilidad de forraje en pastizales naturales. Para estimar la disminución del forraje, el esquema opera a través de índices de vegetación mediante la utilización de sensores remoto (imágenes satelitales). El esquema no requiere de inspección de campo para la evaluación de daños.	10.59%

Monto de Prima		
Federal: \$749,327.99	Estatad: \$232,476.80	Total: \$981,804.78

Especie Indemnizada	U.A. Indemnizadas	Suma Indemnizada
Ninguno	0.00 U.A.	\$0.00

Productores Indemnizados: 0

Municipios Apoyados		
001.- Ahome	008.- Elota	015.- Salvador Alvarado
002.- Angostura	009.- Escuinapa	016.- San Ignacio
003.- Badiraguato	010.- El Fuerte	017.- Sinaloa
004.- Concordia	011.- Guasave	018.- Navolato
006.- Culiacán	013.- Mocorito	A
007.- Choix	014.- Rosario	A



SAGARPA

SECRETARÍA DE AGRICULTURA,
GANADERÍA, DESARROLLO RURAL,
PESCA Y ALIMENTACIÓN

sagarpa.gob.mx

PROGRAMA DE PREVENCIÓN Y MANEJO DE RIESGOS

COMPONENTE ATENCIÓN A DESASTRES NATURALES EN EL SECTOR AGROPECUARIO Y PESQUERO

CADENA

Contacto

Imprimir


Ayuda

Regresar

Salir

Cronología de eventos

Cobertura CADENA 2011 - TAMAULIPAS

	Folio 300575	Periodo de vigencia:	Fecha de solicitud:	Acuerdo de la CD:
	Seguro Agrícola Catastrófico	26/04/2011 al 20/12/2011	17/03/2011	03/06E-18/04/2011
		Anexo Técnico del CCM:	Radicación de recursos:	
		05/05/2011	01/06/2011	



Cultivo Asegurado	Superficie Asegurada	Suma Asegurada
Anuales PV Temporal (Maíz, Sorgo y Soya)	111,876.54 ha.	\$176,680,616.00
Anuales PV Riego (Maíz)		
Anuales OI Temporal (Sorgo)		
Anuales OI Riego (Maíz y Sorgo)		

Riesgos Cubiertos	Parámetros Técnicos	Prima Promedio Estatal
Uuvia, Granizo, Helada, vientos, Inundación, Sequía y Falta de Piso.	Maíz (PV Temporal) 110 a 544 kg/ha. Sorgo (PV Temporal) 400 a 823 kg/ha. Soya (PV Temporal) 261 a 396 kg/ha. Maíz (PV Riego) 745 a 1,960 kg/ha. Sorgo (OI Temporal) 550 a 999 kg/ha.	10.1%

Maíz (OI Riego) 1,100 a 1,624 kg/ha.
Sorgo (OI Riego) 1,100 a 1,340 kg/ha.

Monto de Prima

Federal: \$13,501,050.29	Estatal: \$4,406,027.29	Total: \$17,907,077.58
--------------------------	-------------------------	------------------------

Cultivo Indemnizado	Superficie Indemnizada	Suma Indemnizada
Ninguno	0.00 ha.	\$0.00

Productores Indemnizados: 0

Municipios Apoyados

001.-Abasolo
002.-Aldama
003.-Altamira
004.-Antiguo Morelos
005.-Burgos
006.-Bustamante
007.-Camargo
010.-Cruillas
011.-Gómez Farías
012.-González
015.-Gustavo Díaz Ordaz

016.-Hidalgo
017.-Jaumave
018.-Jiménez
019.-Llera
020.-Mainero
021.-El Mante
022.-Matamoros
023.-Méndez
028.-Nuevo Morelos
029.-Ocampo
030.-Padilla

032.- Reynosa
033.- Río Bravo
034.- San Carlos
035.- San Fernando
037.- Soto la Marina
039.- Tula
040.- Valle Hermoso
041.- Victoria
042.- Villagrán
043.- Xicotencatl
d



Vivir Mejor



SAGARPA


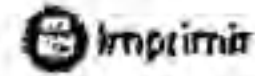
SECRETARÍA DE AGRICULTURA,
GANADERÍA, DESARROLLO RURAL,
PESCA Y ALIMENTACIÓN

sagarpa.gob.mx

PROGRAMA DE PREVENCIÓN Y MANEJO DE RIESGOS

COMPONENTE ATENCIÓN A DESASTRES NATURALES EN EL SECTOR AGROPECUARIO Y PESQUERO

CADENA



Cronología de eventos

© Cobertura PACC 2011 - ZACATECAS

	Folio 300587	Periodo de vigencia	Fecha de solicitud:	Acuerdo de la CD:
	Seguro Agrícola	01/05/2011 al 16/11/2011	30/03/2011	21/08E- 28/04/2011
	Catastrófico	Anexo Técnico del CCM:	Radicación de recursos:	
		16/05/2011	01/07/2011	



Cultivo Asegurado	Superficie Asegurada	Suma Asegurada
Anuales PV Temporal (frijol y maíz)	202,492.49 ha.	\$242,990,988.00

Riesgos Cubiertos	Parámetros Técnicos	Prima Promedio Estatal
Granizo, helada, inundación y sequía.	Frijol 53 a 221 kg/ha. Maíz 80 a 832 kg/ha.	23.62%

Monto de Prima		
Federal: \$43,402,435.22	Estatal: \$13,992,036.15	Total: \$57,394,471.37

Cultivo Indemnizado	Superficie Indemnizada	Suma Indemnizada
Ninguno	0.00 ha.	\$0.00

Productores Indemnizados: 0

Municipios Apoyados		
001.- Apozol	021.- Jimenez de Teul	038.- Pinos
002.- Apulco	022.- Juan Aldama	039.- Rio Grande
005.- Calera	023.- Juchipila	040.- Sain Alto
006.- Cañitas de Felipe Pescador	024.- Loreto	041.- El Salvador
007.- Concepcion del Oro	025.- Luis Moya	042.- Sombrerete
008.- Cuauhtemoc	026.- Mazapil	043.- Susticacan
009.- Chalchihuites	027.- Melchor Ocampo	044.- Tabasco
010.- Fresnillo	028.- Mezquital del Oro	046.- Tepetongo
011.- Garcia de La Cadena	029.- Miguel Auza	048.- Tlaltenago de Sanchez Roman
012.- Genaro Codina	030.- Momax	049.- Vaiparaiso
014.- Francisco Murguía	031.- Monte Escobedo	051.- Villa de Coss
015.- General Joaquin Amaro	032.- Morelos	052.- Villa Garcia
016.- General Panfilo Natera	033.- Moyahua de Estrada	053.- Villa Gonzalez Ortega
017.- Guadalupe	034.- Nochistlan de Mejia	054.- Villa Hidalgo
018.- Huanusco	035.- Noria de Angeles	055.- Villanueva
019.- Jalpa	036.- Ojocaliente	056.- Zaratecas
020.- Jerez	037.- Panuco	