



Gaceta Parlamentaria

Año X

Palacio Legislativo de San Lázaro, martes 6 de noviembre de 2007

Número 2377-I

CONTENIDO

Oficios

- 2 De la Secretaría de Gobernación, con el que remite contestación a punto de acuerdo aprobado por la Cámara de Diputados.

Anexo I

Martes 6 de noviembre

Oficios

DE LA SECRETARÍA DE GOBERNACIÓN, CON EL QUE REMITE CONTESTACIÓN A PUNTO DE ACUERDO APROBADO POR LA CÁMARA DE DIPUTADOS

México, DF, a 31 de octubre de 2007.

**Secretarios de la Cámara de Diputados
Del Honorable Congreso de la Unión
Presentes**

En atención al oficio número D.G.P.L. 60-II-6-1525 signado por las diputadas Ruth Zavaleta Salgado y María Eugenia Jiménez Valenzuela, Presidenta y Secretaria, respectivamente, de la Mesa Directiva de ese órgano legislativo, con el presente me permito hacer de su conocimiento que la Secretaría de Gobernación emitió el Boletín número 294/07, por el que se expidió la Declaratoria de Emergencia en los 17 municipios del estado de Tabasco, y en consecuencia se activaron los recursos del Fondo de Desastres Naturales para dar atención inmediata a la población afectada. Asimismo, le informo que actualmente se encuentra instalado el Comité de Evaluación de Daños y que esta dependencia estará atenta de cualquier ampliación de recursos, considerando la gravedad y amplitud del daño.

No omito manifestarles, que el licenciado Francisco Javier Ramírez Acuña, secretario de Gobernación, se trasladó el lunes 29 del mes en curso a Tabasco, a efecto de corroborar personalmente la debida atención que conforme al marco legal vigente corresponde a esta dependencia.

Por lo anterior, les remito para los fines procedentes, copia del oficio CGPC/ 2304/2007 suscrito por el licenciado Armando Ulises Barbosa López, coordinador Jurídico de la Coordinación General de Protección Civil, así como el más reciente informe de daños elaborado por todas las instancias involucradas.

Sin otro particular, reciban un cordial saludo.

Atentamente

Licenciado Armando Salinas Torre (rúbrica)
Subsecretario de Enlace Legislativo

México, DF., a 31 de octubre de 2007.

**Licenciado Armando Salinas Torre
Subsecretario de Enlace Legislativo
Secretaría de Gobernación
Presente**

En relación con su oficio número SEL/300/4319/07, de fecha 30 de octubre en curso, con el que nos transmite el punto de acuerdo aprobado por el Pleno de la Cámara de Diputados del honorable Congreso de la Unión, y con el que se exhorta al gobierno federal para que declare zona de desastre a Tabasco, por los graves daños causados por las lluvias intensas que han azotado a esa región del país, me permito informar a usted lo siguiente, con la atenta súplica de que sea el amable conducto para hacerlo del conocimiento del referido órgano colegiado:

Esta Coordinación General de Protección Civil a mi responsabilidad se encuentra ya en el proceso de integración de la información, documentación y corroboración de la ocurrencia del desastre, a que se refiere el acuerdo por el que se emiten las Reglas de Operación del Fondo de Desastres Naturales (Fonden), que permita emitir en su oportunidad la referida declaratoria de desastres.

Es importante hacer de su conocimiento que desde que se incrementó la precipitación pluvial en Tabasco, el gobernador solicitó con fecha 28 de octubre en curso, la emisión de una declaratoria de emergencia, con la finalidad de acceder a los recursos del Fondo Revolvente que han permitido paliar las consecuencias que este fenómeno meteorológico ha causado en la población de esa entidad federativa. En atención a esta solicitud, esta Unidad Administrativa solicitó el 29 de octubre a la Comisión Nacional del Agua (Conagua), instancia facultada para emitir el dictamen técnico correspondiente al mencionado fenómeno natural, en los términos de lo expresamente estatuido en el acuerdo que establece los lineamientos para emitir las Declaratorias de Emergencia y la Utilización del Fondo Revolvente, dependencia que nos comunicó que de acuerdo con el análisis de la información y la normatividad aplicables estimaba procedente la emisión de la declaratoria de emergencia para los 17 municipios de Tabasco, por lo que esta Coordinación General emitió ese propio día el

Boletín número 294/07, con el que se declara emergencia en los 17 municipios del estado y en consecuencia se activaron los recursos del Fonden, para dar atención inmediata a la población afectada por este meteoro, habiéndose autorizado recursos suficientes para atender a aproximadamente 130 mil personas afectadas, pertenecientes a 32 mil 500 familias.

De manera paralela, el propio gobernador de Tabasco, solicitó el 29 de octubre a Conagua, la corroboración de la ocurrencia del desastre natural por lluvias e inundaciones que se presentaron del 23 al 27 de octubre del presente año en 6 municipios: Cárdenas, Centla, Comalcalco, Huimanguillo, Paraíso y Tenosique; la referida dependencia corroboró la ocurrencia del desastre el 30 de octubre, respecto a los seis municipios de que se trata. Derivado de lo anterior el 31 del actual se instaló el Comité de Evaluación de Daños (CED), para iniciar el procedimiento de evaluación y cuantificación de daños requerido por el acuerdo por el que se emiten las Reglas de Operación del Fondo de Desastres Naturales (Fonden), con la finalidad de que en su oportunidad se esté en posibilidad de emitir la declaratoria de desastre que permita utilizar los recursos federales.

En efecto, de en los términos del citado Acuerdo del Fonden, se establece con toda precisión que desde el momento en que la Entidad Federativa considere que un fenómeno perturbador provocó un desastre natural en su territorio, el titular del Ejecutivo de la entidad federativa, o el servidor público facultado para tal efecto, deberá convocar a todas las dependencias y entidades tanto federales como locales competentes para la cuantificación y evaluación de los daños ocasionados por el mismo, con el objeto de que, una vez recibida la corroboración del fenómeno natural emitida por la instancia técnica facultada, en este caso Conagua, se instale a más tardar al día hábil siguiente el CED correspondiente. Este comité será la instancia que coordinará a los diversos órdenes de gobierno involucrados en la atención de un determinado desastre natural y tiene por objeto evaluar y cuantificar los daños producidos por un fenómeno natural perturbador en particular.

Para efectuar la entrega de la evaluación de que se trata, el CED cuenta con 10 días hábiles, que pueden ser prorrogados; en el presente caso, y dada la magnitud del daño ocasionado es muy factible que el CED solicite se prorrogue el término para que una vez que la inundación haya disminuido, poder emitir una evalua-

ción de daños más apegada a la realidad y, en consecuencia, los recursos federales que se autoricen puedan cubrir los daños correspondientes con la coparticipación que en su caso corresponda al propio estado. Por otra parte, resulta importante comentar que tomando en consideración la gravedad y amplitud del daño, esta Coordinación General fue informada de que el gobernador del estado solicitará a Conagua corrobore que el daño se ocasionó en todo el territorio de esa entidad federativa, por lo que pedirá la ampliación de la declaratoria de desastre para los 17 municipios.

Como complemento de toda esta información, adjunto al presente me permito acompañar una copia del más reciente informe de daños elaborado por todas las instancias involucradas en la atención del presente desastre, aunque es conveniente aclarar que esta información cambia de manera permanente, dadas las propias características de la emergencia.

No omito mencionar a usted que el 30 de octubre de 2007 el secretario de Gobernación, encabezó la reunión de evaluación de las zonas afectadas en Tabasco, con los titulares de la Defensa Nacional, de la Marina Armada de México, de Desarrollo Social, de Salud, del Medio Ambiente, Recursos Naturales, de Agricultura, Ganadería, Desarrollo Rural, Pesca y Alimentación, la Coordinadora General de Protección Civil, el Subdirector General Técnico de la Comisión Nacional del Agua, el gerente de Ingeniería de la Comisión Federal de Electricidad y el gobernador de Tabasco.

El presidente de la república dio instrucciones a las diversas dependencias del gobierno federal para colaborar y dar la mejor respuesta posible al gobierno de la entidad y destacó la responsabilidad que tienen cada una de las dependencias federales para atender inmediatamente a la población afectada, de manera coordinada con los gobiernos estatal y municipales.



Sin otro particular, aprovecho la oportunidad para reiterar a usted las seguridades de mi consideración y afecto.

Sufragio Efectivo. No Reelección.

Licenciado Armando Ulises Barbosa López (rúbrica)

En ausencia de la coordinadora general lo firma el coordinador Jurídico de la Coordinación General de Protección Civil con fundamento en el artículo 103 del Reglamento Interior de la Segob

Coordinación General de Protección Civil




**SISTEMA NACIONAL DE
PROTECCIÓN CIVIL**

**INFORMACIÓN DEL ESTADO DE
TABASCO**


MÉXICO, D.F., OCTUBRE DE 2007

Coordinación General de Protección Civil



- 1. INFORMACIÓN GENERAL DE LA ENTIDAD**
- 2. SECRETARÍA DE GOBERNACIÓN/COORDINACIÓN GENERAL DE PROTECCIÓN CIVIL, RTC, COMUNICACIÓN SOCIAL, OFICIALIA MAYOR**
- 3. ECONOMÍA Y PRODUCTIVIDAD/SE, PROFECO, SAGARPA, SRA, STPS Y SECTUR**
- 4. SEGURIDAD/ SSP, SEDENA Y SEMAR**
- 5. SALUD/IMSS, CENAVECE, COFEPRIS E ISSSTE**
- 6. SOCIAL/SRE, SEDESOL, SEP, SEMARNAT, CDI, DIF Y OSC'S**
- 7. INFRAESTRUCTURA/SCT, CFE, CONAGUA Y PEMEX**

Coordinación General de Protección Civil

**1. INFORMACIÓN GENERAL DE LA ENTIDAD****Gobernador Constitucional:**

Quim. Andrés Rafael Granier Melo
3 12 10 52 - 3 12 07 11 - 3 12 22 77 - 3 12 09 77
Teléfono: 3 14 56 56 - 3 14 26 79 fax: 3 14 26 12
E-mail: gobernador@tabasco.gob.mx

Secretario de Gobierno Estatal:

Lic. Humberto Domingo Mayans Canabal
3 12 10 65 - 3 12 26 10 fax: 3 12 28 41

Titular de la Unidad Estatal de Protección Civil:

Lic. Rurico Dominguez Mayo
3 52 23 13. Tel/fax: 3 52 28 95 - 3 52 29 02 - 3 52 36 59 - 3 15 31 08
Celular: (045 993) 1 60 29 73 / (045 993) 2 07 58 29
Particular: 3 54 46 17 E-mail: ruricodominguez@hotmail.com
Proci01@prodigy.net.mx

Población:

☞ Total:	1,989,969
☞ Hombres:	977,785
☞ Mujeres:	1,012,184

Densidad de población:

76 habitantes por Km2

Porcentaje población indígena:

3%

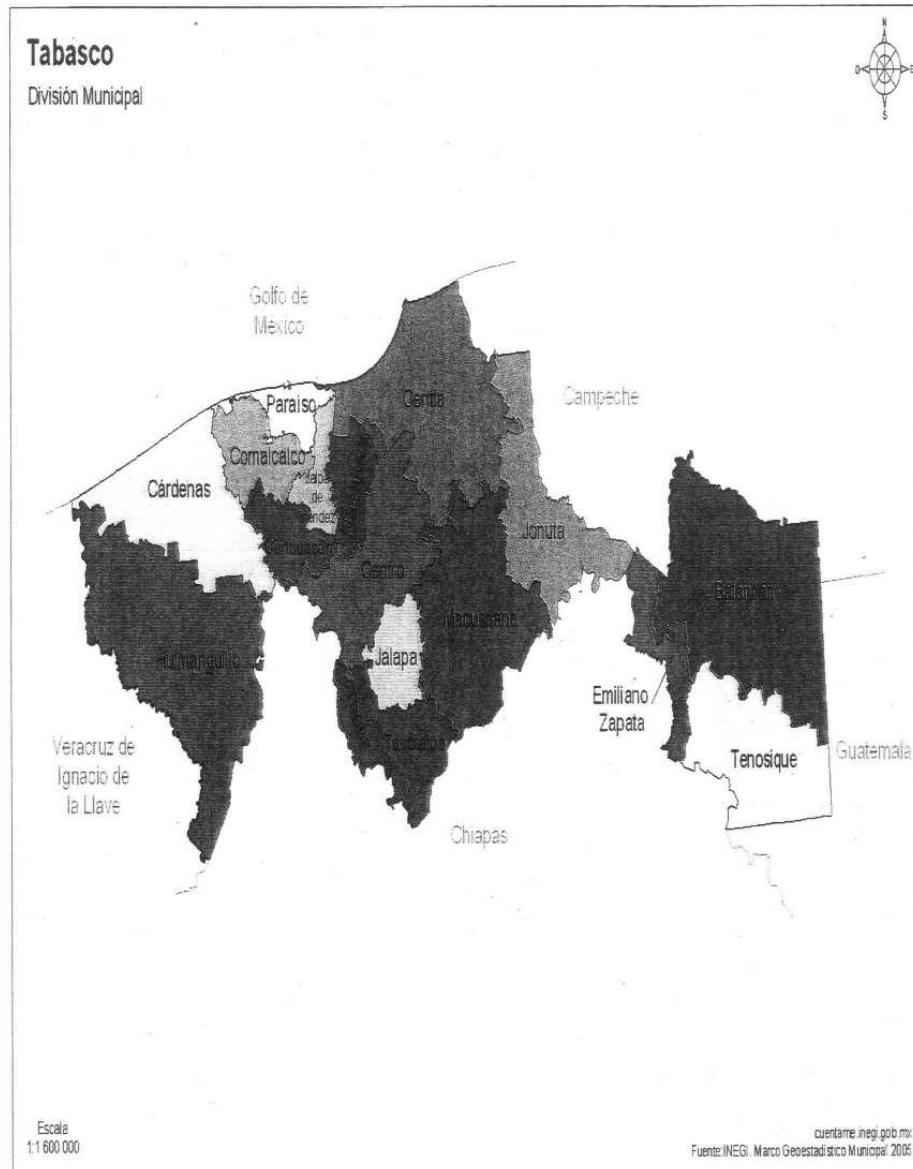
Coordinación General de Protección Civil



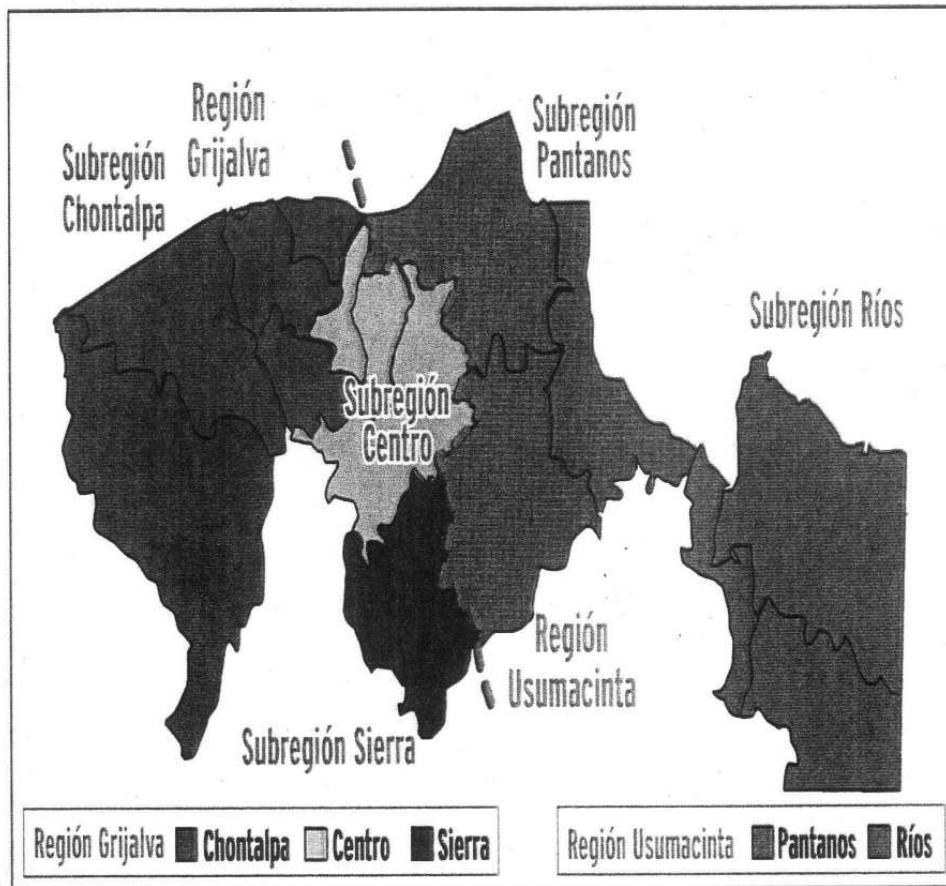

Municipios

ESTADO	MUNICIPIO	POB. TOTAL	HOMBRES	MUJERES
Tabasco	Balancán	53038	26190	26848
Tabasco	Cárdenas	219563	107557	112006
Tabasco	Centla	92755	46411	46344
Tabasco	Centro	558524	271489	287035
Tabasco	Comalcalco	173773	85645	88128
Tabasco	Cunduacán	112036	55075	56961
Tabasco	Emiliano Zapata	26576	12854	13722
Tabasco	Huimanguillo	163462	80371	83091
Tabasco	Jalapa	33596	16734	16862
Tabasco	Jalpa de Méndez	72969	36270	36699
Tabasco	Jonuta	28403	14467	13936
Tabasco	Macuspana	142954	70393	72561
Tabasco	Nacajuca	86105	42673	43432
Tabasco	Paraíso	78519	38900	39619
Tabasco	Tacotalpa	42833	21248	21585
Tabasco	Teapa	49262	24310	24952
Tabasco	Tenosique	55601	27198	28403

Coordinación General de Protección Civil



Coordinación General de Protección Civil




Coordinación General de Protección Civil



Región	Subregión	Extensión (km2)	Municipios	Características
GUERRERO	Centro	2,572.84	Centro Jalpa de Méndez Nacajuca	Corresponde a 10.51 % de la superficie del estado. En el 2000, su población (668,502 hab.) consta del 35.39 % de la población en la entidad. Su ubicación geográfica está precisamente en el centro del estado. En esta subregión se encuentra la sede de los poderes del estado. los asentamientos humanos de la zona, sin planificación y desarrollo urbano adecuado, se ven afectados por las inundaciones.
	Chontalpa	7,606.09	Huimanguillo Cárdenas Cunduacán Comalcalco Paraiso.	Representan 31.08 % del territorio del estado. En el 2000, la información del INEGI ubica a esta subregión a 714,613 habitantes: 37.82% de la población total de la entidad. La mayor parte del relieve de esta subregión está constituido por llanuras; sólo en los límites con el estado de Chiapas tiene sus elevaciones principales.
	Sierra	1,799.38	Teapa Jalapa Tacotalpa	Justamente en esta zona empieza la Sierra Madre o Mesa Central de Chiapas. Los cerros más altos del estado de Tabasco, que pertenecen a la gran cordillera, se encuentran en esta región y ninguno de ellos supera los 1000 msnm. corresponde a 7.35 % del total del estado, y cuya población (119,825 hab.) representa 6.33 % del total de la entidad. Las actividades principales en esta subregión son la agricultura y la ganadería. La vegetación es de selva media perennifolia.
	Rios	10 426.61	Balancán, Centla, Emilioño Zapata, Jonuta y Tenosique	Su población conjunta (136,723 hab.) constituye 7.24 % de la población estatal. Conocida porque su terreno es plano y bañado por muchos ríos, destacando: el Usumacinta, el San Pedro y el Chacamax. Se caracteriza por ser la región más grande de la entidad. Esta región es la que conserva la mayor concentración de reserva selvática en los límites con la República de Guatemala. Sus principales actividades son la ganadería, la pesca y la agricultura.
QUERÉTARO	Pantanos	6,586.39	Macuspana Jonuta Centla	Sus 249,704 habitantes corresponden a 13.22 % del total de la entidad. Es de conformación reciente. Las copiosas lluvias que caen en las cercanas colinas y montañas de Chiapas, atraviesan el estado formando numerosos cuerpos de agua (lagunas y pantanos). Existen diversas formaciones de pantanos en Tabasco: el de mucaí (un arbusto trepador). Otra formación es la popalería (del popal, término local para el pantano de agua dulce), que incluye a más de las tres cuartas partes de los pantanos de Tabasco.

Coordinación General de Protección Civil



2. Secretaría de Gobernación


A. COORDINACIÓN GENERAL DE PROTECCIÓN CIVIL

INFORMACIÓN METEOROLÓGICA

Boletines de Alertamiento						
No.	Boletín	Fecha y hora de Emisión	Alertamientos para las próximas 24 horas			
			Masa de aire frío	Temporal de lluvias	Frente frío	Baja presión
1	1	27.10.07 – 14:00	Lluvias fuertes centro y sur de Tabasco			
2	2	28.10.07 – 13:30	Lluvias intensas oriente, centro y sur de Tabasco			
3	3	29.10.07 – 13:30	Lluvias intensas occidente, centro y sur de Tabasco			
4	4	13.10.07 – 14:30		Precipitación máxima de Gasir 49.2mm en Pueblo Nuevo, Tab.		
5	6	15.10.07 – 16:00		Precipitación máxima de Gasir 41.0mm en Balancam, Tab.		
6	7	16.10.07 – 16:00		Precipitación máxima de Gasir 31.5mm en González, Tab.		
7	3	23.10.07 – 16:00			Lluvias intensas sur y oriente de Tabasco	
8	4	24.10.07 – 15:30			Lluvias intensas mayor parte de Tabasco	
9	5	25.10.07 – 14:00			Lluvias moderadas sur y oriente de Tabasco	
10	6	26.10.07 – 15:00			Lluvias moderadas centro, sur y oriente de Tabasco	
11	8	14.10.07 – 13:30				Lluvias muy fuertes occidente y sur de Tabasco
12	9	15.10.07 – 13:30				Lluvias muy fuertes centro y sur de Tabasco
13	10	15.10.07 – 14:00				Lluvias fuertes centro, sur y occidente de Tabasco
14	30	30.10.07 – 13:30	Lluvias muy fuertes centro, sur y occidente de Tabasco			

Fuente: Dirección General de Protección Civil
Fecha de actualización: 30 de octubre de 2007

Coordinación General de Protección Civil

**GRUPO INTERINSTITUCIONAL**

En este grupo participan: Secretaría de Gobernación, de la Defensa Nacional, de Marina, de Economía, de Relaciones Exteriores, de Salud, de Comunicaciones y Transportes, de Medio Ambiente y Recursos Naturales, de Energía, de Desarrollo Social, de Turismo, de Seguridad Pública, Comisión Nacional del Agua, Instituto Mexicano del Seguro Social, Cruz Roja, Petróleos Mexicanos, Instituto de Seguridad social al Servicio de los Trabajadores del Estado, Organización Panamericana de la Salud.

Grupo Interinstitucional		
Sesión	Fecha y hora	Conclusiones y Recomendaciones relevantes
Primera	29 de octubre de 2007 16:00 horas	Inminente inundación que puede ocurrir a partir de la madrugada de este martes en los municipios de Huimanguillo, Cárdenas, Cunduacán, Centro y Centia, de esta entidad, conforme vaya ocurriendo la pérdida de capacidad del afluente. Se solicitó lo siguiente: A la Secretaría de Economía se alerte a su Delegación en Tabasco por los comercios establecidos al margen del Río Grijalva. A RTC recomendar a las dependencias invitar a la población a resguardarse en los albergues. La entrega de las despensas sea en los albergues. La SEDENA verificar las existencia de rollos de hule. A SECTUR información sobre los turistas en la zona. Apoyo de la SEMAR para el traslado de costales de Jalapa, Veracruz a Villahermosa, Tabasco


Fuente: Coordinación General de Protección Civil

Declaratoria de Emergencia				
Fecha y hora de solicitud	Fecha y hora de Solicitud Dictamen	Fecha y hora de Emisión Dictamen	Fecha y No. de Boletín de Prensa	Municipios declarados en emergencia
28.10.07	29.10.07 CGPC/2281/2007	29.10.07 BOO.-1486	29.10.07 294/07	Balancán, Cárdenas, Centia, Centro, Comalcalco, Cunduacán, Emiliano Zapata, Huimanguillo, Jalapa, Jalpa de Méndez, Jonuta, Macuspana, Nacajuca, Paraíso, Tacotalpa, Teapa y Tenosique

GIRA DE EVALUACIÓN POR ZONAS AFECTADAS

El 30 de octubre de 2007 a las 13:00 horas, el Secretario de Gobernación, Francisco Ramírez Acuña, encabezó la Reunión de Evaluación de las zonas afectadas en Tabasco, junto con los titulares de la Defensa Nacional, Guillermo Galván Galván; de Marina Armada de México, Mariano Francisco Saynez Mendoza; de Desarrollo Social, Beatriz Zavala; de Salud, José Ángel Córdova Villalobos; del Medio Ambiente, Recursos Naturales, Juan Rafael Elvira Quesada; de la Secretaría de Agricultura, Ganadería, Desarrollo Rural, Pesca y Alimentación, Alberto Cárdenas Jiménez, la Coordinadora General de Protección Civil Laura Gurza Jaidar, el Subdirector General Técnico de la Comisión Nacional del Agua, Felipe Arreguín; el Gerente de Ingeniería de la Comisión Federal de Electricidad, Jorge Hernández de la Torre, y el Gobernador Constitucional del Estado de Tabasco Andrés Granier Melo.

Coordinación General de Protección Civil



Señalando que el Presidente de la República dio instrucciones a las diversas dependencias del Gobierno Federal para colaborar y dar la mejor respuesta posible al gobierno de la entidad y destacó la responsabilidad que tienen cada una de las dependencias federales para dar respuesta inmediata a los afectados, de manera coordinada con los gobiernos estatal y municipales.

Dio a conocer que en el menor tiempo posible llegarán al estado los siguientes insumos:


B. INSUMOS AUTORIZADOS

INSUMOS SOLICITADOS POR EL ESTADO DE:		TABASCO		Número de Boletín:	294/07	Fecha	29-Oct-07
	55,540						
Población Damnificada Art. 10:	130,000					Numero de Municipios:	17
Número de Solicitud:							
Fecha de Solicitud	Primera 29/10/2007	Segunda 30/10/2007		Total		Costo	
Fecha de Autorización	29/10/2007	30/10/2007				Aproximado	
Despensas	13,885	18,615		32,500		\$6,662,500.00	
Cobertores	55,360	64,680		120,040		\$7,382,460.00	
Colchonetas	55,360	64,680		120,040		\$21,589,194.00	
Litros de Agua	66,648	0		66,648		\$449,874.00	
Kit de Limpieza	13,885	0		13,885		\$1,874,475.00	
Lamina Galvanizada	37,490	0		37,490		\$10,365,985.00	
Costales	70,000	800,000		1,070,000		\$5,220,000.00	DE LOS CUALES 300,000 COSTALES FUERON TRASLADADOS DEL ESTADO DE VERACRUZ, PERTENECIENTES A LA RESERVA ESTRATEGICA
*Palas	0	1,260		1,260		\$107,100.00	
COSTO APROXIMADO						\$53,651,588.00	
Fenomeno Perturbador:	LLUVIAS E INUNDACIONES ATIPICAS			Boletín de Guerre:		Fecha de Guerre	
* SE AUTORIZO EL USO DE LA TOTALIDAD DE HERRAMIENTAS DE EMERGENCIAS ANTERIORES QUE EL ESTADO TENIA EN INVENTARIO: 1,300 PALAS, 174 CARRETILLAS Y 5,226 LINTERNAS							

Entidad Federativa							
Oficio	Pedido	Solicitud	Producto	Cantidad	Proveedor	Entregado	Pendiente
			Despensas	32,500	DICONSA	PENDIENTE	
			Cobertores	120,040	ISSSTE	PENDIENTE	NOTA SE LLEGARÁ A 128,000
			Colchonetas	120,040	DICONSA	PENDIENTE	NOTA SE LLEGARÁ A 128,000
			Agua	66,648 litros	ISSSTE	PENDIENTE	
			Lámina galvanizada	37,490	17,490 DICONSA 20,000 ISSSTE	PENDIENTE	
			Kit de limpieza	13,885	ISSSTE	PENDIENTE	NOTA SE LLEGARÁ A 32,000
			Rollo de hule	59	DICONSA	PENDIENTE	
			Costales	1,070,000	ISSSTE	PENDIENTE	
			Palas*	1,260		PENDIENTE	

*Además, se les autoriza el uso de herramientas ya en custodia: 1,350 palas, 184 carretillas, 5,246 linternas

Coordinación General de Protección Civil



C. MISIONES DE EVALUACIÓN Y COORDINACIÓN (ECO)

Personal de Apoyo				
Nombre	Medio de Comunicación	Municipios Visitados	Período	
			Del	Al
Edson Vargas	Cel: 0445554376069 MATRA: 990546101	Los 17 municipios de la entidad	28.10.07	31.10.07
Laura Suárez	MATRA 990546102		28.10.07	31.10.07
Guillermo Domínguez	CENACOM MÓVIL		29.10.07	31.10.07
Edgar Ocampo	CENACOM MÓVIL Satelital: No. 21516399		29.10.07	31.10.07


Fecha de actualización: 29 de octubre de 2007

Otras acciones de preparación			
Concepto General	Acción	Seguimiento	Fuente
Establecimientos Comerciales	Todos los comercios que se encuentran asentados en las márgenes del río Grijalva, en el malecón Carlos A. Madrazo y Leandro Rovirosa Aguada, son afectados por la penetración de agua, ya que el nivel del agua ha subido considerablemente, también debido a los trabajos de reforzamiento de los bordos de los ríos se han cerrado algunas vialidades, por lo que los comerciantes de estas zonas se ven obligados a cerrar.	Este sector tiene daños cada día mayores al continuar la crisis y el desbordamiento de los ríos, principalmente en la capital económica y política del Estado, el municipio de Centro específicamente Villahermosa.	Misión ECO
Industria	No se ha visto afectada	Se mantiene escenario	Misión ECO
Abasto Alimenticio	Al momento la población no ha sufrido desabasto alimenticio, incluso aquella que se encuentra alojada en los refugios temporales, ya que el gobierno del estado les ha brindado este servicio	Se mantiene escenario	Misión ECO
Insumos	El 28 de octubre, el gobierno del Estado distribuyó 6 mil despensas, 10 mil lts. de agua, 500 kg. de frijol, 500 kg. de arroz, 500 kg. de azúcar, 1,200 lts. de aceite, 40 cajas de café con 220 sobres c/u, 40 cajas de leche en polvo con 12 latas c/u, 100 cajas de sardina, 75 cajas de atún con 8 latas c/u y 120 mil pesos para lanchas, bombas de achique, motosierras y vehículos.		Misión ECO
Maquinaria y equipo	En la ciudad de Villahermosa se cuenta con 12 bombas de achique de diferentes capacidades (8", 12" y una de 18"). El gobierno del estado cuenta con 80 camiones de volteo con capacidad de 7m ³ c/u, los cuales están distribuyendo arena para el llenado de los costales utilizados en el reforzamiento de los bordos, en este sentido el gobierno estatal ha colocado unos 200 mil costales de arena para el refuerzo y la contención de los ríos.		Misión ECO

Afectaciones a la población				
Fecha	Municipio	Muertos	Lesionados	Desaparecidos
29.10.07	Hasta el momento no hay afectaciones a la población	0	0	0

Líneas Vitales 1				
Fecha	Municipio	Agua potable	Drenaje y alcantarillado	Energía eléctrica
29.10.07.	Todos	Funciona con normalidad	Se ha visto rebasado en la capital del Estado, por las lluvias desde el sábado.	Funcionan con normalidad
30.10.07				CFE reporta 20 colonias con cerca de 12,000 personas sin servicio por corte preventivo.

Coordinación General de Protección Civil




Líneas Vitales 2				
Fecha	Municipio	Combustibles	Telefonía	Transporte público
29.10.07.	Todos		Operan al 100%	

Vivienda				
Fecha	Municipio	Pérdida total	Daños parciales	Enseres y menaje
29.10.07	Varios (no se tienen bien cuantificados los daños en este rubro)		Afectaciones por penetración de agua, en algunas zonas con tirantes de hasta 1 metro	Si se presenta un número importante, más no definido de viviendas cuyos menajes han sido severamente afectados.

Infraestructura				
Fecha	Municipio	Salud	Educativa	Gubernamental
29.10.07	Varios (no se tienen bien cuantificados los daños en este rubro)	Afectaciones por penetración de agua, en algunas zonas con tirantes de hasta 1 metro VEASE reporte salud	Afectaciones en 70 escuelas, por penetración de agua, en algunas zonas con tirantes de hasta 1 metro Las clases están suspendidas	Afectaciones por penetración de agua, en algunas zonas con tirantes de hasta 1 metro


Comunicaciones					
Fecha	Municipios-Comunidades incomunicados	Carreteras	Caminos	Puentes	Puertos y aeropuertos
29.10.07	Tacotalpa, Cárdenas, Paraíso, Centro y Zona Costera. Tenosique	Poco deterioradas Interoctera presenta un corte		3 puentes de carreteras estatales ya presentan algunos daños. Puente San Román A esta hora ya se presentan derrumbes por socavaciones y crecidas.	Funcionando con normalidad
29.10.07 22:45 hrs	Tacotalpa que es de un camino local se está deslavando.	A esta hora ya se presentan derrumbes por socavaciones y crecidas.			
30.10.07	Cárdenas	Carretera Nueva Zelanda – Samaria. El agua esta próximo a alcanzar la carretera en el Km. 5 en la Ranchería Nueva Zelanda.			
	Centia	Carretera Centia–Jonuta a la altura de la Ranchería Chichicastle, margen derecha del Río Usumacinta hay deslave en mas de un carril, en un tramo de mas de 100 mts. Se encuentra en reparación, (solo hay paso para vehiculos ligeros).		Puente Salsipuedes en un tramo de 100 mts. Hay acumulación de agua con un tirante de 40 cms	
	Emiliano Zapata	Carretera Emiliano Zapata–Tenosique. A la altura del km. 18 Ranchería Paso San Román pasa el agua sobre la carretera 10 cms. Carretera Emiliano Zapata–Ranchería la Isla a la altura de la Ranchería El Pochote, pasa el agua sobre la carretera.			
	Huimanguillo	Carretera Huimanguillo–Mecatepec. Habitantes rompieron un tramo carretero, a la altura del Km. 5 para permitir la salida del agua hacia un dren, con el visto bueno del Presidente Municipal. Carretera Huimanguillo–Ranchería el Desecho a la altura del Km. 2 habitantes rompieron un tramo para dar salida al agua.			

Coordinación General de Protección Civil



		Carretera Huimanguillo-Poblado C-40 a la altura de la Ranchería Monte de Oro 1ª. Secc. habitantes rompieron la carretera lo cual obstruye el tránsito vehicular (se colocaron tablonés) Carretera Huimanguillo-Ranchería El Puente. A la altura del km. 2, el agua pasa sobre la carretera.			
	Jalapa	Carretera Jalapa-Tacotalpa. Se encuentra cerrada la circulación de vehículos, la glorieta Regulo Torpey Andrade se encuentra con agua con un tirante de 1 mt. Carretera Francisco J. Santa María del Portón a la altura del km. 8+500 pasa el agua sobre la carretera en un tramo de 200 mts aprox. Y con un tirante de 40 cms. En el Km. 2 a la altura de la Ranchería Lomas de Vidal, pasa el agua en un tramo de 300 mts. con un tirante de 40 cms. Esta vía se encuentra cerrada a la circulación de vehículos. Carretera Jalapa-Chichonal. En el Km. 3 a la altura del Ejido Jalapa, pasa el agua en un tramo de 300 mts con un tirante de 30 cms.			
	Macuspana	Carretera el Portón-Ciudad PEMEX. A la altura del km. 13 se registro un deslave, para lo cual se habilito un puente con tubos para el paso de vehículos. Km. 8 hundimiento de una alcantarilla, hay paso en un carril para los vehículos. Deslave y hundimiento de 2 alcantarillas en el tramo de la carretera de terracería Macuspana-Ranchería Abasolo, no hay paso a los vehículos, por el desbordamiento del río Puxcatán. Carretera PEMEX-Macuspana. Deslave a la altura de la Ranchería Cacahuatillo, se habilito puente tubular por la Junta Estatal de Caminos.		Hundimiento del cabezal del Puente de Nicolás Bravo por el desbordamiento del Río Puxcatán.	
	Nacajuca	Carretera Samarcanda altura del sector Los Sauces se encuentra cerrado a la altura del puente 1 Tierra Colorada hasta el periférico.			
	Paraiso	Carretera Paraiso-Barra de Tupilco cerrada al paso de vehículos, el agua pasa sobre la carretera. Solo hay paso para vehículos ligeros por el Puente tres brazos de la Ranchería Moctezuma.			
	Tacotalpa	Carretera Tapijulapa-Cerro Blanco El agua pasa sobre el Puente Tacubaya un metro aprox. Carretera Tacotalpa-Oxolotán Continúa cerrado el paso sobre el puente San Ramón por deslave. Se reportan daños estructurales en el cabezal del puente.		Caida de dos puentes colgantes de la Ranchería Madero y Barrial - Cuauhtémoc.	
	Teapa	Carretera Villahermosa- Teapa (Carretera federal No. 195) desde el km. 45 hasta la Ciudad de Teapa se encuentra agua sobre la carretera, no se ha suspendido la circulación, pero se encuentra restringido el paso para automóviles.			
	Tenosique	Carretera Tenosique-La Palma hay un deslave a la altura de la ranchería Benito Juárez, solo hay paso para vehículos en un solo carril. Carretera Tenosique-Santa Cruz pasa agua sobre la carretera en un tramo de 20 metros con un tirante de 40 cms. Aprox. Aun No se concreta la evaluación.			

Coordinación General de Protección Civil



30.10.07 23:55 hrs	Dos Bocas y Frontera				Puertos de Dos Bocas y Frontera permanecen cerrados a todo tipo de navegación
-----------------------	----------------------	--	--	--	---

Sector productivo				
Fecha	Municipio	Agricultura (hectáreas)	Ganadería	Pesca
29.10.07	Toda la región	La mayoría de las zonas de cultivo del estado presentan inundaciones	El ganado ha sido trasladado a las partes más altas de sus comunidades	Los pescadores no han podido ejercer su trabajo por el mal tiempo.

D. UNIDAD ESTATAL DE PROTECCIÓN CIVIL

Consejo Estatal de Protección Civil			
Sesión	Fecha	Próxima reunión	Puntos Relevantes
1	27.10.07		<p>Se instaló el Consejo Estatal de Protección Civil y se encuentra en sesión permanente, lo integran 69 dependencias de los tres órdenes de gobierno; así como el gabinete legal y ampliado del Gobernador.</p> <p>Se habilitó en la sala de Gobernadores del Palacio de Gobierno Estatal un Centro de Operaciones, en el cual trabaja un representante de cada dependencia integrante del consejo.</p> <p>La Entidad cuenta con un estado de fuerza de aproximadamente 10,000 elementos de todas las dependencias integrantes del Consejo.</p> <p>El Gobierno del Estado ha estado realizando tareas preventivas e informativas. Cada 5 minutos, se transmiten alertamientos en los medios masivos de comunicación para mantener informada a la población.</p> <p>El Gobierno del Estado estima unos 45,000 afectados.</p>

Fuente: Misión ECO

Disponibilidad de Refugios Temporales y Evacuados				
Fecha	Municipio	Capacidad	Disponibles	Personas a evacuar
28.10.07		135,000	974	200,000
Total:				200,000 ¹

Fuente: Dirección General de Protección Civil

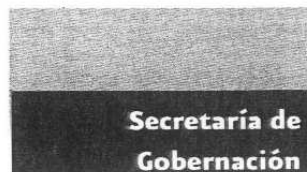
Fuente: Misión ECO

Fecha de actualización: 29 de octubre de 2007

¹No todas las personas evacuadas acuden a los refugios temporales, el 70% se protege con familias y amigos. A nivel nacional el promedio de personas alojadas en refugios temporales fluctúa entre el 8 y el 30% de las personas evacuadas

Refugios Temporales Activos			
Fecha	Municipio	Activos	Personas
29.10.07	8 municipios. Evacuaciones principales se dan en el municipio Centro, en la colonia de las Gaviotas Sur, las rancherías de Torno Largo e Ixtacomatitán 1ra. Sección; así como en los municipios de Paraiso, Cárdenas, Comcalcalco y Centla.	60	7,094 (1,637 familias)

Coordinación General de Protección Civil



29.10.07	A las 22:45 horas se informa que el gobierno ya está habilitando más refugios temporales, incluso en las naves del parque Tabasco 2000 se recibe a la población con todo y sus pertenencias.		
30.10.07	Alas 20:00 horas se informa que se encuentran en los refugios 3,448 familias, cifra que irá en incremento en el transcurso de la noche.	98	14,581 (3,448 familias)
31.10.07	Alas 14:00 horas se informa que se encuentran afectadas, 676 comunidades, 250,042 ¹ personas (53,129 familias), cifra que irá en incremento en el transcurso del día.	98	14,581 (3,448 familias)

Fuente: Dirección General de Protección Civil
Fuente: Misión ECO

Refugios Temporales Activos			
Fecha	Municipio	Activos	Personas
29.10.07	9 municipios, 44 localidades Cárdenas, Centla, Centro, Comalcalco, Cunduacán, Huimanguillo, Paraiso, Tacotalpa y Teapa	55	10,878 (2,513 familias)
30.10.07	9 municipios, 47 localidades Cárdenas, Centla, Centro, Comalcalco, Cunduacán, Huimanguillo, Paraiso, Tacotalpa y Teapa	59	12,280 (2,848 familias)
31.10.07	9 municipios, 83 localidades Cárdenas, Centla, Centro, Comalcalco, Cunduacán, Huimanguillo, Paraiso, Tacotalpa y Teapa	98	14,581 (3,348 familias)

Fuente: Protección Civil (Gobierno del Estado)
Fecha de actualización: 31 de octubre de 2007

El Gobierno del Estado a las 20:00 horas del día 29 de octubre, tiene contabilizadas 362 comunidades afectadas con 22, 356 familias, con un total de 104,595 personas.

El Gobierno del Estado a las 08:00 horas del día 30 de octubre, tiene contabilizadas 422 comunidades afectadas con 30,950 familias, con un total de 147,229 personas.

En llamada telefónica el día 29 de octubre con el Subsecretario de Protección Civil del Estado de Chiapas Lic. Luis Manuel García Moreno, le informó que se va a abrir la Presa Peñitas ya que se encuentra a 2000m3/s.


CENTRO DE ACOPIO

La representación del Gobierno del Estado de Tabasco, abrió en el Distrito Federal un centro de acopio en: Casa Tabasco, Calle Berlín No. 33 esquina con Marsella en la Colonia Juárez, código postal 06600, teléfono 5705-7413.

APOYOS DE OTROS ESTADOS

Baja California: Gabriel Gómez de Protección Civil ofrece un vehículo tipo oruga con su respectivo personal técnico de operación para la emergencia.

Coordinación General de Protección Civil



Veracruz: Ranulfo Marquez de Protección Civil, oferta un helicóptero en la zona sur de Tabasco con frontera en Veracruz para traslado de materiales.

E. COMUNICACIÓN SOCIAL Y RTC

NO HAY INFORMACIÓN

Boletines de prensa. Se ha emitido un boletín de prensa a la población de Tabasco por el riesgo que representan las fuertes precipitaciones y el incremento en el almacenamiento de las presas en la región.

Impactos. NO HAY INFORMACIÓN

F. FONDEN RECONSTRUCCIÓN

Mediante escrito de fecha 29 de octubre de 2007 el C. Andrés R. Granier Melo, Gobernador Constitucional del Estado de Tabasco, solicitó a la Comisión Nacional del Agua la corroboración de la ocurrencia del Desastre Natural por lluvias e inundaciones que se presentaron del 23 al 27 de octubre del presente año en 6 municipios: Cárdenas, Centla, Comalcalco, Huimanguillo, Paraíso y Tenosique.

Con fecha 30 de octubre del año en curso, fue recibido en el Gobierno del Estado de Tabasco el oficio No. BOO.- 1485 emitido por la CONAGUA en la que corrobora la ocurrencia de inundaciones atípicas del 24 al 27 de octubre de 2007, en los 6 municipios.


Derivado de lo anterior, el día 31 de octubre de 2007, se llevará a cabo la Instalación del Comité de Evaluación de Daños (CED), en el cual se conforman los subcomités que fueron afectados por el fenómeno natural mencionado, para iniciar el proceso de evaluación y cuantificación de los daños.

Se tiene conocimiento que el Gobierno del Estado por la situación en la que actualmente se encuentra afectado, solicitará la corroboración por el resto de los municipios.

A partir de la instalación de ese Comité, empieza a correr una cuenta regresiva de hasta 10 días hábiles (prorrogables), para realizarse la entrega de resultados del referido Comité en donde se identificarán por sector afectado, los datos referidos en el numeral 22 de las ROF. (21, fracción II ROF)

Declaratoria de Desastre					
Fecha solicitud corroboración	Fecha corroboración	Instalación Comité de Evaluación Daños	Entrega de Resultados	Municipios declarados en Desastre	Publicación DOF

Coordinación General de Protección Civil



3. Secretaría de Economía

29 de octubre de 2007.

Informa que ya está tomando medidas al respecto en lo correspondiente a los comercios que se encuentran al margen del Río Grijalva, para salvaguarda de las mercancías.

Se han distribuido folletos para orientar a las empresas proveedoras nacionales sobre el qué hacer en caso de que se presente una situación que ponga en riesgo el abasto privado y sobre las acciones de la SE para apoyar el restablecimiento de los canales de comercialización.

Se alertó a la Delegación Federal de la Secretaría de Economía en Tabasco, quién el día de mañana va a realizar reunión con los miembros del Comité de Abasto y alertará a las empresas ubicadas en el parque industrial de Villahermosa.

Se instruyó a la Delegación Federal, para que solicite a las Cámaras de Comercio que le informen a sus agremiados sobre la necesidad urgente de que resguarden sus mercancías, principalmente aquellos negocios que se localizan cerca de las laderas de los ríos Grijalva y Sierra.

Se informó a las empresas proveedoras nacionales sobre la situación que prevalece y se les solicitó que consideren la posibilidad de aumentar los niveles de inventario y/o acerquen productos a las zonas con posible afectación y tomen las medidas preventivas que consideren necesarias para proteger las mercancías y los negocios que estén localizados en las zonas mencionadas.

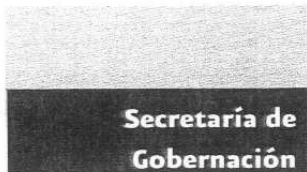
Cajeros automáticos NO HAY INFORMACIÓN

3. Secretaría de Turismo
NO HAY INFORMACIÓN

SECTUR			
No.	Fecha	Hora	Reporte

Turistas por nacionalidad		
Fecha	No.	Nacionalidades

Coordinación General de Protección Civil



Turistas: Población				
Fecha	Municipios	Total de Turistas	Salida Terrestre	Salida Aéreo

Turistas aéreos: Movimiento					
Fecha	Municipios	Actual	Arriban	Salen	Total

Atención factores de riesgo instalaciones hoteleras y turísticas 1					
Fecha	Municipio	Aseguramiento de elementos de construcción	Limpieza de red pluvial	Poda de árboles	Aseguramiento de letreros y anuncios

Atención factores de riesgo instalaciones hoteleras y turísticas 2					
Fecha	Municipio				

Hoteles-albergues			
Fecha	Municipios	No. Hoteles	Capacidad

Turistas albergados				
Fecha	Municipios	No. turistas	Hoteles	Albergues


3. Secretaría de Agricultura , Ganadería, Desarrollo Rural, Pesca y Alimentación

Adicional de los recursos que se tienen programados en los seguros para 312,000 cabezas de ganado y 14,000 hectáreas de cultivo, se analiza la posibilidad de brindar apoyos adicionales y para activarlos, se esperará que bajen los niveles de agua, para la evaluación.

4. Secretaría de Seguridad Publica
Policía Federal Preventiva

- 1.- Se coordinarán con la autoridad local y se prestará servicio solo para resguardo de bienes.

Coordinación General de Protección Civil



NO HAY INFORMACIÓN

Rescate y Auxilio			
Fecha	Municipios	Personal	Equipo

Red de carreteras y aeropuertos			
Fecha	Ubicación	Personal	Equipo

Rescate y Auxilio			
Fecha	Municipios	Personal	Equipo

Red de carreteras y aeropuertos			
Fecha	Ubicación	Personal	Equipo

Seguridad	
Fecha	Reporte relevante
29.10.07	A las 22:45 horas se informa que arribaron a la entidad 500 elementos más.

4. Secretaría de la Defensa Nacional

Plan DN III

Se activó el Plan DN III-E, apoya en el llenado de costales de arena para el reforzamiento de los bordos de contención, apoyan en los refugios temporales y se cuenta con 3 cocinas de campaña ya situadas en Tabasco y 3 más en transito. (29 de octubre 2007)

Apoyo en evacuaciones	
Municipios	Personas evacuadas
Varios	Se está evacuando de manera preventiva desde el 28 de octubre, invitando a la población a que lo haga de manera voluntaria, ya que se ha presentado problemas para realizar esta acción.

NO HAY INFORMACIÓN

Activación de albergues				
Periodo		Albergue	Personal	Equipo
Del	Al			

Coordinación General de Protección Civil



Apoyos					
Fecha	Municipio	Personal		Vehículos	Equipo especializado
		Cantidad	Especialidad		

4. Secretaría de la Marina

Plan Marina

- Desde el 28 de octubre se activó el Plan Regional Marina.

Apoyo de personal	
Municipios	Personal de SEMAR
Cd. del Carmen	90
Tabasco	1013
Tampico, Tamps y Tuxpan, Ver	232
Total	1335

Apoyo de unidades Aéreas	
Municipios	Aeronaves de SEMAR
Cd. de Villahermosa	4 helicópteros MI-17
Total	4


Apoyo de vehículos Urales y anfibios	
Municipios	Vehículos de SEMAR
Cd. de Villahermosa	15 Urales 7 Anfibios 14 Embarcaciones menores
Total	36

- El Buque Papaloapan zarpará de inmediato al Puerto de Dos Bocas, Tabasco y el Buque Hospital Huasteco se encuentra listado para zarpar al mismo Puerto.

5. Secretaría de Salud

Comisión Federal para la Protección contra Riesgos Sanitarios			
No.	Fecha	Hora	Reporte
1	29.07.10	16:00	Se encuentran habilitados 34 albergues, los cuales empiezan a ser verificados, con un promedio de 20 a 25 personas por albergue los que hace un aproximado de 3,300 personas y se espera que aumente, cada albergue aloja de 3 a 4 comunidades, así mismo informó que se tienen previstos 6 albergues más con capacidad de 5,000 personas cada uno en la ciudad de Villahermosa. El río Grijalva no ha desembocado ya que la marea se encuentra alta, lo que provoca que

Coordinación General de Protección Civil



			<p>aumentos los niveles en las lagunas y estas a su vez causan inundaciones. La presa fue abierta a las 7:00 hrs. para desfogar agua.</p> <p>A las 17:30 hrs. el personal estatal de Protección contra Riesgos Sanitarios informó que las brigadas regresaban de hacer recorrido, después de haber verificado las condiciones sanitarias de los 34 albergues instalados, se hizo fomento sanitario para manejo higiénico de alimentos</p>
--	--	--	---

Centro Nacional de Vigilancia Epidemiología y Control de Enfermedades

No.	Fecha	Hora	Reporte
1	29.07.10	16:00	<p>Informó que el dengue se encuentra controlado en el Estado, y preocupan más otro tipo de enfermedades.</p> <p>El dengue esta presente en el estado y se esta atendiendo oportunamente con recursos federales y estatales. Por otro lado, se insistió en evitar al máximo la permanencia de las personas en entornos inundados ya que existen otras enfermedades además del dengue que incrementan el riesgo de transmisión directamente con las inundaciones.</p> <p>La revisión de los afectados será en los centros de distribución y abasto de alimentos.</p> <p>Envío de 3 brigadas con un total de 12 elementos, 3 kits de medicamentos, para la atención de 1,000 damnificados cada uno, 2400 sobres de vida suero oral y 2,000 frascos de plata coloidal.</p>

Capacidad hospitalaria pública en municipios afectados

Municipio	Hospitales	Clínicas	Centros de salud	Estatal	Camas	Ambulancias

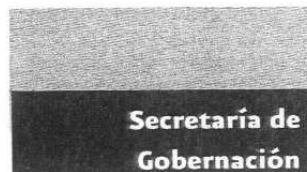
Infraestructura en Salud

JURISDICCIÓN	SSA	IMSS	ORD	ISSSTE	OTRAS	PEMEX	SDN	SEMAR	Total
Balancán	30	1		3	3	0	0	0	37
Cárdenas	44	10		3	3	1	1	0	62
Centla	34	1		2	2	0	0	1	40
Centro	93	6		3	4	1	2	0	109
Comalcalco	38	1		1	2	1	0	0	43
Cunduacán	35	1		1	2	0	0	0	40
Emiliano Zapata	9			1	3	2	0	0	12
Huimanguillo	58	5		2	3	2	0	0	70
Jalapa	16	0		1	1	0	0	0	18
Jalpa de Méndez	22	1		1	1	1	0	0	26
Jonuta	19	1		1	1	0	0	0	22
Macuspana	59	2		2	2	2	1	0	68
Nacajuca	29	0		1	1	0	0	0	31
Paraiso	13	1		1	2	1	0	1	19
Tacotalpa	25	1		1	1	0	0	0	28
Teapa	15	1		1	1	0	0	0	18
Tenosique	30	1		1	1	0	1	0	34
Total	569	34		26	31	10	5	2	677

Se reportaron hoy 11 Unidades del IMSS y una del ISSSTE que dejaron de funcionar por inundaciones.

15

Coordinación General de Protección Civil

**NO HAY INFORMACIÓN**

Población hospitalizada por efectos del fenómeno					
Fecha	Hora	Municipio	No. Personas	Graves	No graves

NO HAY INFORMACIÓN

Mortandad			
Fecha	Municipio	Nombre	Causa

Comité Estatal de Salud

Fecha de inicio y conclusión	29 de octubre. Se encuentra el Comité en sesión permanente
Principales acuerdos	
Centro operativo	
Domicilio	
Responsable	
Teléfono	

Brigadas de Salud Federales

Fecha	Municipio	Brigadas (Cantidad /federal o estatal)	Integrantes /especialidad	Insumos	Capacidad de atención
29.10.07	13 afectados	8	Personal de epidemiología, trabajo social, promoción a la salud y protección contra riesgos sanitarios 16 elementos	20,000 frascos de plata coloidal y 10 cuñetes de hipoclorito de calcio para desinfección de agua y alimentos, mismos que se enviarán el día 30 de octubre	Recorridos en 11 comunidades, abarcando aproximadamente 88 localidades

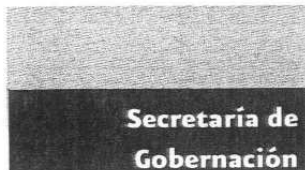
Unidad de Comando para la Seguridad en Salud (UNICOSS)

Fecha	Municipio	Integrantes /especialidad	Insumos	Capacidad de atención
30.10.07	Cd. de Villahermosa	Se envía una unidad		Establecerse como avanzada, para movilizarse a las zonas afectadas.

5. Instituto Mexicano del Seguro Social**Unidades Móviles Hospitalarias**

Fecha	Municipio	Integrantes/especialidad	Insumos	Capacidad de atención

Coordinación General de Protección Civil



IMSS			
No.	Fecha	Hora	Reporte
1	29.10.07	16:00	<p>Se mantendrá coordinación permanente con el Comité Hospitalario para casos de desastre con el Sector Salud, tanto a nivel estatal como con las jurisdicciones y presidencias municipales, coordinando las acciones de protección civil.</p> <p>Se difundió para la población derechohabiente en las Unidades de Medicina Familiar y Hospitales, las medidas preventivas en caso de una contingencia natural (inundaciones) como son:</p> <ul style="list-style-type: none"> Resguardo de bienes Resguardo de insumos Abasto de Agua potable Abasto de alimentos no perecederos Mantener abasto de medicamentos en hospitales/Unidades de Medicina Familiar Cuidado biológico y de la red en frío Mantenimiento de las plantas de energía Estar atentos al plan de contingencia hospitalaria <p>Se encuentran alertadas específicamente las Unidades de Medicina Familiar de Tenosique, Balancar, Tlacotalpan, Chamtal.</p> <p>Los Hospitales Generales de Zona No. 2 de Cárdenas y de Zona No. 46 de Villahermosa, con posible escenario de inundaciones.</p> <p>Se mantienen las campañas contra el dengue; se enviaron motomochilas fumigadoras portátiles y de plataforma; generadores de energía portátiles en apoyo a los albergues que se vayan a establecer.</p>


5. Instituto de Seguridad Social al Servicio de los Trabajadores del Estado

ISSSTE			
No.	Fecha	Hora	Reporte
1	30.10.07		<p>De 26 unidades médicas, 1 presenta problemas. Una de ellas es CMF Casa Blanca por estar en zona de riesgo es susceptible de inundación</p>

6. Secretaría de Relaciones Exteriores

Secretaría de Relaciones Exteriores.- Fundamentalmente alertar a los turistas

Coordinación General de Protección Civil



SRE			
No.	Fecha	Hora	Reporte
1	29.10.07	16:00	Recomendó que se hiciera un recuento de los turistas extranjeros que hay en las zonas de posible afectación, para que se puedan hacer los alertamientos a las embajadas correspondientes. Solicito la participación de la Secretaría de la Función Pública por los problemas de CONAGUA y la SS por la distribución de la ayuda humanitaria.

6. Secretaría de Desarrollo Social
NO HAY INFORMACIÓN

Evaluación de daños.- Post

Programas de Apoyo			
Empleo temporal (PET)	Habitat	Desarrollo local y microrregiones	Opciones Productivas
Se cuenta con 2.5 millones de pesos, para retiro de escombros, desazolve y limpieza de calles y avenidas y reparación de daños menores.	Para determinar el número de viviendas afectadas, se esperará a que baje el nivel del agua. Se cuenta con 7 millones de pesos para la reposición de enseres domésticos por familia se dará 5,000 pesos		

DICONSA

Insumos FONDEN			
Producto	Total	Entregado	Tránsito
Kit de aseo			
Colchonetas			
Despensas			

Fuente: DICONSA, S.A. de C.V.
Fecha de actualización: de octubre de 2007.

6. Secretaría de Educación Pública
NO HAY INFORMACIÓN

Entidad Federativa			
Clases		Infraestructura	
Suspensión	Reinicio	Daños	Acciones

Coordinación General de Protección Civil



6. Secretaría de Medio Ambiente y Recursos Naturales

En comunicación telefónica sostenida el día 30 de octubre con el C. Secretario Ing. Juan Rafael Elvira Quesada, informó que toda la noche estuvo con el Gobernador haciendo recorridos y que llevan instalados más de 700, 000 costales y **que la demanda son palas.**

6. Desarrollo Integral de la Familia Sistema Estatal DIF

El día 29 de octubre de 2007 a las 22:45 horas el Sistema Estatal DIF, abrió un centro de acopio el que estará funcionando las 24 horas del día.

Fuente: Dirección General de Protección Civil
Fuente: Misión ECO

7. Secretaría de Comunicaciones y Transportes
Servicio Nacional del Espacio Aéreo Mexicano (SENEAM)

1. **Cierre de aeropuertos:** No se tiene contemplado realizar ninguna acción.

Aeropuerto	Entidad Federativa			
	Cierre (día / hora)		Apertura (día / hora)	
	Programada	Real	Programada	Real


2. **Medidas para garantizar el servicio:** NO HAY INFORMACIÓN

Aeropuerto	Acciones preventivas	
	Combustible	Personal

1. **Evacuación aérea** NO HAY INFORMACIÓN

Viajeros aéreos	
Fecha	Acción relevante

Coordinación General de Protección Civil



Transportation Security Administration (TSA)	
Fecha	Acción relevante

2. Plan preliminar de evacuación aérea **NO HAY INFORMACIÓN**

Zona a evacuar			
Universo Viajeros	Evacuación vía aérea (60%)	Evacuación vía terrestre (20%)	No evacuados (20%)

Capacidad de evacuación aérea			
	Despegues / día	Pasajeros promedio por aeronave	Pasajeros totales
Total diario			

Vuelos Extras			
Aeropuerto	Línea Aérea	Cantidad de vuelos	Día

3. Navegación Marítima **NO HAY INFORMACIÓN**

Día / hora	Entidad Federativa			
	Cierre		Apertura	
	Embarcaciones mayores	Embarcaciones menores	Embarcaciones mayores	Embarcaciones menores

4. Carreteras **NO HAY INFORMACIÓN**

Día / hora	Entidad Federativa			
	Cierre		Apertura	
	Preventivo	Recuperación (limpieza)	Preventivo	Recuperación (limpieza)

SENEAM		
Fecha	Hora	Reporte relevante

Aeropuertos	
Fecha	Reporte relevante

Coordinación General de Protección Civil



Marinas	
Fecha	Reporte relevante

Carreteras	
Fecha	Reporte relevante

7. Comisión Federal de Electricidad

El día 30 de octubre se reporta 20 colonias con cerca de 12,000 personas sin servicio por corte preventivo.

Se continúa monitoreando los niveles de las presas y administra la descarga de agua de la Planta Hidroeléctrica "Peñitas", ya que esta continua captando una gran cantidad de agua, constantemente 3,800m³/s, llegando a picos de 5,000m³/s; por lo que mantiene una estrecha coordinación con la CNA y Gobierno del Estado.

Fuente: Dirección General de Protección Civil

Fuente: Misión ECO

Fecha de actualización: 31 de octubre de 2007

7. Comisión Nacional del Agua

Los ríos Usumacinta, Grijalva, el Carrizal, Pichucalco y Sierra, se encuentran en una situación crítica. El problema es que dados los niveles de éstos, van a abrir la Presa La Peñitas, que desahoga vía el Carrizal; sin embargo, en virtud de que el Grijalva se encuentra al máximo de su capacidad, no permitirá el desahogo del Carrizal, lo que producirá inundaciones en las zonas bajas de Villahermosa e inundará las zonas rurales, estimándose tirante de entre 30 y 40 cms parejo.

Las Peñitas está vertiendo 1,500 m³ por segundo y la marea está alta por lo que se hará el tapón previsto y se recomendó dar inicio a las evacuaciones en Villahermosa en las zonas bajas


El mayor problema será el tiempo que durará inundado pues es difícil el desalojo del agua en esa zona.

Se pondrá crítica con las avenidas de agua que serán de entre 16 ó 17 horas.

Se estima que entre las 5 o 6 de la mañana del día 30 de octubre llegue el agua a la zona.

Se estima una semana de inundaciones considerables.

Coordinación General de Protección Civil



Se presentará desabasto de agua en zona rural.

Al 31 de octubre se encuentran inundadas un total de 670 localidades de los 17 municipios. Esto suma poco más de 66 mil familias afectadas, lo que representa más de 316 mil personas anegadas. Para su auxilio, se encuentran funcionando 169 albergues donde son atendidas 20 mil 415 personas.

Los ríos que se mantienen arriba de su escala normal son el Samaria, el Carrizal, la Sierra, el Puxcatán, Teapa y el Grijalva, de éstos el más crítico sigue siendo el Samaria con 1.76 metros arriba de su escala crítica y por debajo están el Usumacinta, Oxolotán y Tacotalpa.

Se han sostenido reuniones continuas (tres reuniones diarias a partir del sábado) con la CFE y Gobierno del Estado de Tabasco con la finalidad de tomar las decisiones mancomunada, transparente y oportunamente para el manejo de las presas, el seguimiento a la crecientes y la atención a las zonas vulnerables.


Las brigadas continúan las acciones de monitoreo y reporte de afectaciones, con la información se han establecido las estrategias de atención, tanto de bombeo como de saneamiento, en cuánto las condiciones lo permitan se iniciarán las acciones de atención.

Se cuenta con personal de apoyo de 5 Direcciones foráneas de la CONAGUA y se ha distribuido al personal en 10 tramos de monitoreo en la zona de ríos.

PRECIPITACIONES TABASCO

Estación	Municipio	Lluvia
Oxolotán	Tacotalpa	317.0
Tapijulapa	Tacotalpa	290.0
Samaria	Cunduacán	263.9
Jalapa	Jalapa	250.0
Teapa	Teapa	223.5
Cárdenas	Cárdenas	176.0
Puyacatengo	Teapa	175.2
Pueblo Nuevo	Jalapa	164.6
Nacajuca	Nacajuca	125.0

Coordinación General de Protección Civil



PRECIPITACIONES 31 DE OCTUBRE

Estación	Municipio	Lluvia
Oxolotán	Tacotalpa	84.3
Tapijulapa	Tacotalpa	72.5
Samaria	Cunduacán	29.4
González	Centro	57.6
Gaviotas	Centro	110.1
Porvenir	Centro	67.6
Teapa	Teapa	145.0
Cárdenas	Cárdenas	20.0
Puyacatengo	Teapa	143.2
Pueblo Nuevo	Jalapa	65.1


Municipio	Equipo	Cantidad
Tabasco (Centro)	Bombas Hidraflío 18" Ø	5
	Gorman Rupp 12" Ø	2
	Gorman Rupp 8" Ø	3
	Gorman Rupp 6" Ø	2
	Plantas Potabilizadoras portátiles	13
	Camiones Cisterna (Pipas)	3
	Retroexcavadora	1
	Generadoras de Energía Eléctrica	3
	Bombas Charqueras	1
	Cárcamos de bombeo con equipos verticales Gobierno del Estado.	32
	Cárdenas (Centro Regional de Atención a Emergencias)	Bombas de desalojo
Bombas de alto flujo y baja carga		15
Plantas potabilizadoras		8
Lanchas		5
Aerobote		1
Camiones pipa		3
Tracto camión		1
Retroexcavadora		1

Ríos y Presas

Se ha decretado por parte del Estado de Tabasco, Estado de Emergencia, desde el, domingo 28 de octubre.

El 29 de octubre, en conferencia de prensa, el Gobierno del Estado y CONAGUA, han avisado a la población que habita en zonas inundables, de las medidas a tomar para que la afectación sea lo menos dañina para su patrimonio y sus vidas.

Coordinación General de Protección Civil



Todo el personal de la CONAGUA recorre las riberas del río Grijalva, para monitorear el mismo y prevenir acciones.

La Ciudad de Villahermosa, sobre todo la ribera del Río Grijalva, tendrá zonas inundables de 30 a 40 cms., de agua.

Se espera que las obras de reforzamiento que se realizan en los 111 km de bordos y bardas de contención, puedan amortiguar la creciente que se espera en las próximas horas.


Situación al 31 de octubre:

Presa Peñitas:

La extracción de la presa es 2000 m³/seg, que se va a mantener en tanto se alcanza el NAMO al 87.40 msnm. Actualmente se encuentra en 90.84 msnm. La extracción bajará a 1,500 m³/seg, cuando se alcance la cota de 85.0 msnm. El promedio de descenso de la cota es de 4 cm por hora.

Nombre	Nivel (Elev. Vaso)	% de llenado (8:00 hrs)
ANGOSTURA	531.80	94.96
CHICOASEN	391.21	98.85
MALPASO	180.41	94.96
PEÑITAS	90.84	118.48

Coordinación General de Protección Civil

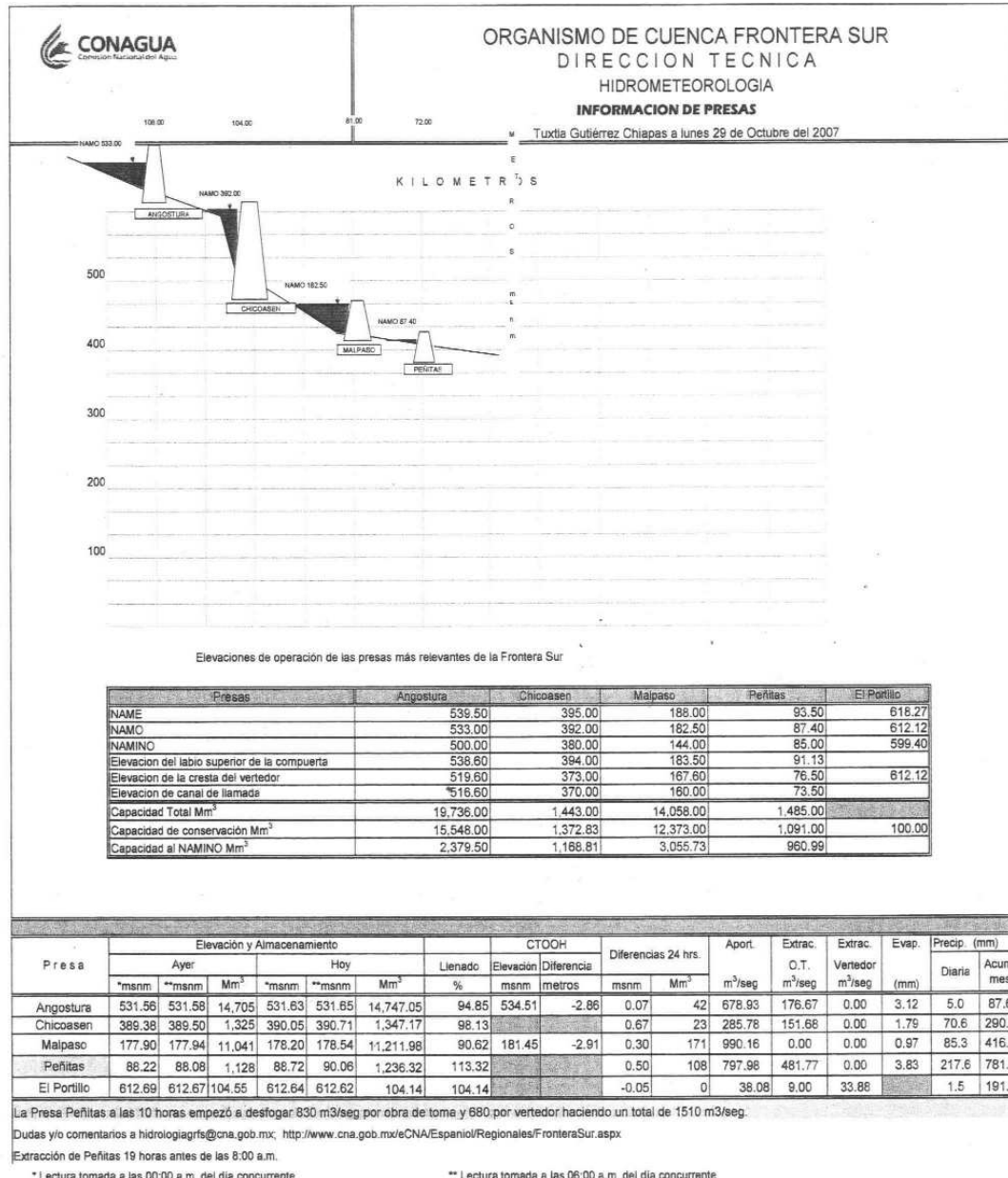



Coordinación General de Protección Civil




Zonas Inundables marcadas por un círculo, un triángulo y un rectángulo

Coordinación General de Protección Civil



Coordinación General de Protección Civil



En atención a la emergencia el día de hoy 30 de octubre de 2007, en la Cd. de Villahermosa, Tab., se tiene un equipo de bombeo servicio pesado de 8" de diámetro en la Colonia Casa Blanca, Municipio del Centro, que ha desalojado un total de 19,000 m³ de agua en este sitio.

A las 14:00 horas la Dirección local reporta los niveles de los ríos:

RIO	ESCALA CRITICA	NIVEL ACTUAL	VARIACIÓN EN 30 HORAS	DIFERENCIA AL CRITICO
SAMARIA Ranchería Habanero	14.90	16.74	ASCENDIÓ 2.70 M	ARRIBA 1.84 M
CARRIZAL Ranchería González	8.77	9.64	ASCENDIÓ 2.40 M	ARRIBA 87 CM
LA SIERRA Pueblo Nuevo	7.49	8.33	ASCENDIÓ 15 CM	ARRIBA 84 CM
GRIJALVA Muelle	5.24	6.54	ASCENDIÓ 42 CM	ARRIBA 1.30 M
USUMACINTA Boca del Cerro	19.21	17.50	DESCENDIÓ 47 CM	ABAJO 1.71 M
PUXCATAN Macuspana	9.85	9.82	ASCENDIÓ 38 CM	ABAJO 03 CM
OXOLOTAN Tacotalpa	39.53	37.54	DESCENDIÓ 3.38 M	ABAJO 1.99 CM
TACOTALPA Tapijulapa	24.63	21.89	DESCENDIÓ 5.51 M	ABAJO 2.71 M
TEAPA	37.71	37.56	DESCENDIÓ 14 CM	ABAJO 15 CM

Datos en las estaciones de monitoreo.

Fuente: Dirección General de Protección Civil
Fuente: Misión ECO

7. Petróleos Mexicanos

El día 29 de octubre se informó que ya tiene su plan de alerta activado que las baterías no están en la zona urbana del centro y se encuentran en sesión permanente con el Gobierno del Estado en cuanto a ayuda a la población y a las instalaciones, ya que mas de 400 empleados regionales apoyan en las tareas de llenado de costales.

El día 30 de octubre a las 20:00 horas se reporta que en el Municipio de Huimanguillo, Ejido Blasillo, en el kilómetro 53 de la carretera Horquillo a La Venta, quedando el punto exacto a 2km, se reporta una explosión de un ducto de gas de 10". Se informa que no hubo ninguna afectación material o humana y ya se tiene controlada la situación.

Cámara de Diputados del Honorable Congreso de la Unión, LX Legislatura**Junta de Coordinación Política**

Diputados: Héctor Larios Córdova, PAN, presidente; Javier González Garza, PRD; Emilio Gamboa Patrón, PRI; Gloria Lavara Mejía, PVEM; Alejandro Chanona Burguete, CONVERGENCIA; Ricardo Cantú Garza, PT; Miguel Ángel Jiménez Godínez, NUEVA ALIANZA; Aída Marina Arvizu Rivas, ALTERNATIVA.

Mesa Directiva

Diputados: Presidenta, Ruth Zavaleta Salgado, PRD; vicepresidentes, V. Luis Sánchez Jiménez, PRD; Cristián Castaño Contreras, PAN; Arnoldo Ochoa González, PRI; secretarios, Esmeralda Cárdenas Sánchez, PAN; María Eugenia Jiménez Valenzuela, PRD; Patricia Villanueva Abraján, PRI; Antonio Xavier López Adame, PVEM; María del Carmen Salvatori Bronca, CONVERGENCIA; María Mercedes Maciel Ortíz, PT; Jacinto Gómez Pasillas, NUEVA ALIANZA; Santiago Gustavo Pedro Cortés, ALTERNATIVA.

Secretaría General**Secretaría de Servicios Parlamentarios****Gaceta Parlamentaria de la Cámara de Diputados**

Director: Juan Luis Concheiro Bórquez, **Edición:** Casimiro Femat Saldivar, Ricardo Águila Sánchez, Antonio Mariscal Pioquinto.

Apoyo Documental: Dirección General de Proceso Legislativo. **Domicilio:** Avenida Congreso de la Unión, número 66, edificio E, cuarto nivel, Palacio Legislativo de San Lázaro, colonia El Parque, CP 15969. Teléfono: 5036 0000, extensión 54046. **Dirección electrónica:** <http://gaceta.diputados.gob.mx/>